

Д. 911.

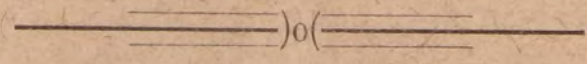
63

~~21042~~




О Б З О Р Ъ
ДАГЕСТАНСКОЙ ОБЛАСТИ
за 1901 годъ.

*Приложение ко всеподданнѣйшему отчету
военнаго губернатора Дагестанской области.*



Темиръ-Ханъ-Шура.
„Русская типографія“ В. М. Сорокина.
1902.



Д. 911

~~21043~~

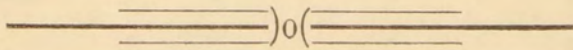


О Б З О Р Ъ

ДАГЕСТАНСКОЙ ОБЛАСТИ

за 1901 годъ.

*Приложение ко всеподданнѣйшему отчету
военнаго губернатора Дагестанской области.*





Темиръ-Ханъ-Шура.

„Русская типографія“ В. М. Сорокина.

1902.

39





О В З О Р


ДАГЕСТАНСКОМ ОБЛАСТНОМ

Печатано по постановлению Дагестанского областного статистического комитета.

82868

Грехомъ не возбудившему отъ
суднаго зуртара Дагестанской области.

Теперь-Хан-Ширъ.
"Руская типографія" Н. М. Горюхина.
1902.



Оглавление.



	<i>Стр.</i>
I. Территорія області.	
Границы.	1
Орографія.	7
Гидрографія	24
Климатъ.	27
II. Населеніе.	
Административное дѣленіе области.	31
Количество населенія.	33
Этнографическій составъ населенія	36
Сословія.	45
Движеніе населенія.	47
III. Естественныя и производительныя силы области и экономическая дѣятельность ея населенія.	
Земледѣліе	
Хлѣбопашество	50
Садоводство и виноградарство.	65
Огородничество	75
Обеспеченіе народнаго продовольствія	77
Скотоводство.	79
Отхожій промыселъ	88
Ремесла и кустарный промыселъ.	89
Рыболовство.	96
Извозный промыселъ	100
Пчеловодство.	100
Шелководство.	102
Охота	102
Горная промышленность.	103
Промышленность обрабатывающая	
Фабрики и заводы	110
Производство консервовъ	111
Винодѣліе	113
Мельницы	115
Торговля.	115
Сберегательныя кассы.	124

II.

Подати и повинности	126
Окладные сборы	126
Акцизные сборы	136
Городскіе доходы и расходы.	139
Сельскія общественныя суммы.	142
Отправленіе натуральныхъ повинностей:	
1) Дорожная повинность.	142
2) Подводная повинность	143
3) Квартирная повинность.	143
Воинская повинность	143
 IV. Общественное благоустройство и благочиніе.	
Казенныя и общественныя зданія	144
Дороги, мосты и перевозки	148
Почта и телеграфъ.	154
Народная нравственность	156
Арестанты и тюремныя замки.	162
Пожарная часть и пожары.	165
Насильственныя и случайныя смерти	166
 V. Различныя происшествія и народныя бѣдствія. Правительственная помощь населенію	
	166
 VI. Народное здравіе и общественное призрѣніе.	
Врачебная часть	169
Больницы	170
Аптеки.	172
Оспопрививаніе	173
Эпидемическія болѣзни	173
Цѣлебныя минеральныя источники	174
Ветеринарная часть и эпизоотіи	181
Общественное призрѣніе.	183
Благотворительныя общества.	185
 VII. Народное образованіе и просвѣщеніе.	
	191
Вѣдомость № 1. Распредѣленіе населенія по сословіямъ въ 1901 году.	
„ № 2. Распредѣленіе населенія по вѣроисповѣданіямъ.	
„ № 3. О посѣвѣ и урожаѣ хлѣбовъ.	
„ № 4. О справочныхъ цѣнахъ на хлѣбъ и фуражъ.	
„ № 5. О виноградникахъ, фруктовыхъ садахъ и табачныхъ плантаціяхъ.	
„ № 6. О количествѣ домашняго скота.	
„ № 7. О числѣ ремесленниковъ и кустарей.	

III.

Вѣдомость № 8.	О числѣ фабрикъ и заводовъ.	
„ № 9.	О выданныхъ промысловыхъ свидѣтельствахъ и билетахъ.	
„ № 10.	О движеніи народонаселенія.	
„ № 11.	О долгахъ и недоимкахъ.	
„ № 12.	О распредѣленіи недоимокъ по городамъ и округамъ.	
„ № 13.	О приходѣ и расходѣ сельскихъ общественныхъ суммъ.	
„ № 14.	О числѣ молитвенныхъ зданій.	
„ № 15.	О числѣ зданій, за исключеніемъ молитвенныхъ.	
„ № 16.	О числѣ и родѣ преступленій.	
„ № 17.	О движеніи арестантовъ.	
„ № 18.	О числѣ пожаровъ.	
„ № 19.	О состояніи пожарной части.	
„ № 20.	О насильственныхъ и случайныхъ смертяхъ.	
„ № 21.	О числѣ учебныхъ заведеній.	

Главнѣйшія опечатки.

<i>Стр.</i>	<i>Напечатано.</i>	<i>Должно быть.</i>
7, примѣчаніе . . .	ст нѣ	станѣ
8, 10 стр. сверху .	югс-востокъ,	югс-востокъ, частью съ запада на востокъ.
10, 21 стр. сверху .	дюзги	дюзи.
11, 15 стр. сверху .	пастбищами	хорошими пастбищами
15, стр. 21 сверху .	Передовыя цѣпи	Передовая цѣпь
29, стр. 1 сверху .	42° 44'	42° 34'
„ стр. 4 сверху .	57°	47°
„ стр. 22 сверху .	47° 45'	47° 40'
„ стр. 26 сверху .	57° 42'	47° 42'
61, стр. 11—9 снизу	Сверхъ того. . . площади	не нужно.
193, въ итогѣ учащихся города Дербента въ 1900 г.	245	255
Вѣдомость № 2 итогъ населенія Аварскаго округа	33518	32518
„ № 4 въ іюлѣ въ Дербентѣ сороч. крупа	215	265
„ „ въ августѣ въ К.-Табасаранскомъ округѣ мука пшеничная . . .	7 р. 90 к.	8 р. 90 к.
„ № 20. умершихъ отъ другихъ случаевъ м. п.	9 въ Казикумухскомъ	6 въ Даргинскомъ
„ № 21. всего учебныхъ заведеній въ городахъ женскихъ гимназій.	4	1
„ „ начальныхъ городскихъ училищъ. . .	1	4

ОБЗОРЪ

ДАГЕСТАНСКОЙ ОБЛАСТИ

за 1901 годъ.

I. ТЕРРИТОРІЯ ОБЛАСТИ.

Границы. Дагестанская область (43° 30' и 41° с. ш., 63° 15' и 66° 15' в. д.) граничитъ: на сѣв. и сѣв.-зап. съ Грозненскимъ и Хасавъ-Юртовскимъ округами Терской области; на зап. и юго-зап. съ Тіонетскимъ, Телавскимъ и Сигнахскимъ уѣздами Тифлисской губерніи; на югѣ съ Закатальскимъ округомъ, Нухинскимъ уѣздомъ Елисаветпольской губерніи и Кубинскимъ уѣздомъ Бакинской губерніи; восточную границу ея образуетъ берегъ Каспійскаго моря.

Сухопутныя границы области, почти на всемъ протяженіи, проходятъ по гребнямъ высокихъ, дикихъ и трудно-проходимыхъ горныхъ хребтовъ, изолирующихъ ее отъ окружающихъ мѣстностей, съ которыми сношенія вслѣдствіе этого довольно затруднительны, въ особенности зимою, когда во многихъ мѣстахъ они вовсе прекращаются.

На сѣверѣ граница начинается верстахъ въ 25 отъ устья р. Сулака, у вершины Аграханскаго залива, и идетъ сначала на юго—западъ, до встрѣчи съ этою рѣкою восточнѣе сел. Шамхаль-Янги юртъ; затѣмъ вверхъ по ея теченію, въ западномъ направленіи, до сел. Чонтъ-ауль; отсюда на югъ, почти до слиянія, нѣсколько ниже сел. Гимры, Андійскаго и Аварскаго Койсу, соединенное теченіе которыхъ принимаетъ названіе Сулака. Длина этого участка границы—около 125 верствъ. Изъ нихъ первая половина до слоб. Чиръ-юрта проходитъ по совершенной равнинѣ, болѣе или менѣе болотистой; отъ Чиръ-юрта долина Сулака все болѣе и болѣе суживается горными хребтами и, немного выше сел. Міатлы (Терской обл.), превращается въ узкое ущелье, ограниченное съ обѣихъ сторонъ высокими и большею частью отвѣсными скалами. Верстахъ въ трехъ ниже слиянія Аварскаго и Андійскаго Койсу граница отходитъ отъ Сулака и пролегаетъ въ общемъ направленіи на западъ, по Андійскому хребту, частью по его гребню, частью по сѣвернымъ скло-

намъ, пересѣкая множество ущелій горныхъ рѣчекъ, стекающихъ съ этихъ склоновъ въ Терскую область. Поднявшись на западъ отъ Сулака на хребетъ, граница идетъ по хребту Салатау (перев. Кыркъ, 8070 ф.) до верховьевъ р. Акташа, далѣе на юго-западъ по хребту Накхамеэръ до г. Цобгогъ, подымается на сѣверъ до г. Мурзаятекъ, спускается на югъ до озера Килитли-амъ и идетъ по оврагу Килитли-инцы, горамъ Текевъ-Шуръ, Хилитли-меэръ, Шабазъ-ламъ до горы Шалитавъ-Тюрія, поворачиваетъ на западъ и сѣверо-западъ, отъ верховья р. Хулкилау направляется на юго-западъ чрезъ озеро Чарахи-амъ до г. Кейсичу, откуда идетъ на (Керкетскій переваль) югъ до озера Эзень-амъ, обгибаетъ его восточный берегъ и направляется на югъ чрезъ г. Абдалъ-забузаль, потомъ на западъ по хребту Индой-ламъ; затѣмъ отъ сел. Буты—на югъ чрезъ г. Баумъ-Кортъ до г. Диклосъ-мта. Восточная часть Андійскаго хребта отличается весьма дикимъ и недоступнымъ характеромъ, особенно южные, обрывистые и скалистые склоны; здѣсь на протяженіи около 35 в. есть только два перевала—Кыркскій и Суябинскій, чрезъ которые пролегаютъ вьючные пути, связывающіе Дагестанскую и Терскую области. Западная часть хребта (около 24 в.) болѣе доступна; здѣсь имѣется нѣсколько переваловъ, черезъ которые проходятъ колесная дорога („Царская“) изъ Ботлиха въ Ведено и нѣсколько вьючныхъ. Отъ Керкетскаго перевала граница, оставивъ Андійскій хребетъ, пересѣкаетъ нѣсколько невысокихъ цѣпей, связывающихъ его съ Снѣговымъ (Главнымъ) хребтомъ (это наиболѣе доступная часть всей терско-дагестанской границы), а затѣмъ идетъ по этому послѣднему, отличающемуся дикимъ и труднодоступнымъ характеромъ, хотя и не въ такой степени, какъ Андійскій. Длина этого участка (отъ Керкетскаго перевала до г. Диклосъ-мта) около 65 в.; направленіе сначала на югъ, затѣмъ на западъ и, наконецъ, на юго-западъ. Отъ восточныхъ склоновъ Диклосъ-мта граница идетъ на югъ, пересѣкая глубокое скалистое и лѣсистое ущелье р. Андійскаго Койсу, до г. Садуци-Цвери (10460 ф.), поворачиваетъ на западъ и юго-западъ по хребту, отдѣляющему бассейнъ этой рѣки отъ бассейна притока ея Ори-цкали до г. Шави-Клде (11314 ф.) Главнаго хребта. Длина этого участка границы около 35 в. Хребетъ отличается скалистымъ и лѣсистымъ характеромъ; чрезъ него пролегаетъ только одна тропа изъ Дидо въ Тушетію. Далѣе граница идетъ около 275 в. по гребню Главнаго Кавказскаго хребта, въ общемъ юго-восточномъ направленіи, до г. Базаръ-дюзи. Сначала граница идетъ въ юго-восточномъ направленіи чрезъ Кодорскій переваль (9186 ф.) до г. Дидо-Горисъ, потомъ на востокъ (Вантлашетскій переваль) до г. Химрикъ, далѣе на юго-востокъ до г. Гутонъ, отсюда на юго-востокъ (переваль Диндидагскій) чрезъ г. Салаватъ (11948 ф.) до г. Лацаль (11730 ф.), отъ которой на востокъ до г. Базаръ-дюзи (14722 ф.) На всемъ этомъ участкѣ мѣстность труднодоступная, почти исключаящая возможность устройства вполне удобныхъ путей сообщенія; чрезъ болѣе

удобный и доступный Вантлашетскій переваль пройдетъ нынѣ разрабатываемая Аваро-Кахетинская дорога. Черезъ перевалы имѣются только вьючныя дороги и тропы, движеніе по которымъ зимою возможно лишь для одиночныхъ людей и небольшихъ каравановъ, и то въ благоприятную погоду. Отъ г. Базаръ-дюзи граница принимаетъ сѣверо-восточное направленіе и идетъ по гребню отрасли Главнаго хребта, отличающейся дикимъ и скалистымъ характеромъ (чрезъ нее имѣется только нѣсколько тропъ изъ Самурскаго округа въ Кубинскій уѣздъ), до встрѣчи съ р. Самуромъ. Отъ Базаръ-дюзи граница идетъ по скаламъ Кара-Кая, Сары-Кая, чрезъ г. Куисъ-Кая до Самура у сел. Цухуля (Кубинскаго уѣзда). Длина этого участка около 36 верстъ. На дальнѣйшемъ протяженіи, около 60 в., граница идетъ на сѣверо-востокъ по р. Самуръ до сел. Азадъ-оглы, откуда нѣсколько сѣвернѣе по ея рукаву Яламъ до моря.

Вся длина сухопутной границы—около 700 верстъ. Морская граница области отъ вершины Аграханскаго залива имѣетъ направленіе сначала на сѣверъ, по западному берегу Аграханскаго полуострова, потомъ съ сѣвера на югъ до г. Петровска; отсюда до устья р. Самура направленіе юго-восточное. Въ общемъ морская граница имѣетъ около 265 верстъ.

Вопросъ о разности уровней Чернаго и Каспійскаго морей въ первый разъ былъ точно рѣшенъ академическою экспедиціею 1836—1837 годовъ. Струве изъ наблюдений академиковъ Савича, Фусса и Саблера вывелъ, что въ 1837—38 гг. горизонтъ Каспійскаго моря ниже уровня Чернаго моря на 85, 45 англ. ф., съ вѣроятною ошибкою $\pm 0,83$ фута. Въ 1861 г. Дагестанская триангуляція опредѣлила эту разность связью до г. Петровска, и получилась равною—86, 73 ф. Уровень Каспійскаго моря обнаруживаетъ колебанія вѣковыя и годовыя. По изслѣдованіямъ Филиппова, уровень моря съ 1851 по 1888 г. повысился въ среднемъ на 1 дюймъ въ годъ, при чемъ наивысшій уровень приходился на 1868—1869 гг., а затѣмъ на 1855 и 1882 гг., наинизшій уровень на 1853 и 1873; амплитуда колебаній 1853—1869=3 ф. $6\frac{1}{2}$ д., а 1869—1873=1 ф. 2 д. Въ теченіи года въ среднемъ отъ марта до апрѣля уровень возвышается и лѣтомъ достигаетъ максимума, затѣмъ понижается и въ январѣ достигаетъ минимума. Начинаясь отъ устья въ р. Волги, теченіе въ морѣ направляется вдоль западнаго берега на югъ; около Петровска, вмѣстѣ съ перемѣною направленія берега, оно поворачиваетъ на юго-востокъ.

Соленость воды у восточныхъ береговъ Каспійскаго моря доходитъ до $1,4\frac{0}{0}$ въ то время, какъ у западнаго и южнаго около $1\frac{0}{0}$, у сѣвернаго еще менѣе. При сравненіи химическаго состава соляной массы Каспія съ Чернымъ и вообще съ открытыми морями и океанами замѣчается въ Каспіи увеличеніе содержанія сѣрнс-кислыхъ солей и сравнительно незначительное количество поваренной соли (последней на $15,76\frac{0}{0}$ менѣе,

чѣмъ въ Черномъ морѣ, а содержаніе гипса и сѣрнокислой магнезій на 20,083 % больше). Это преобладаніе сѣрнокислыхъ солей магнезіи и кальція при уменьшеніи количества поваренной соли и хлористаго и бромистаго магнезіи указываетъ на постепенное опрѣсненіе Каспія, имѣвшаго когда то характеръ открытыхъ морей.

Какъ указано выше, начало морской границы области находится въ вершинѣ Аграханскаго залива, откуда идетъ по восточному берегу его. Послѣдній тянется на сѣверо-востокъ почти прямою линіею; песчано низменная полоса составляетъ его сѣверную окраину, которая по мѣрѣ приближенія къ серединѣ залива дѣлается все болѣе и болѣе возвышенною; песчаные бугры, наполняющіе полуостровъ, весьма близко подходятъ къ берегу залива; высота этихъ бугровъ доходитъ въ иныхъ мѣстахъ до 50 ф. На буграхъ, и между ними, встрѣчается мелкая трава, служащая скуднымъ пропитаніемъ для стадъ немногихъ кочующихъ здѣсь ногайцевъ. По всему восточному берегу Аграханскаго залива прѣсной воды нигдѣ нѣтъ, между тѣмъ какъ по морскому его берегу, на всемъ его протяженіи отъ мыса Учъ, вездѣ можно найти прѣсную воду на глубинѣ 1—1½ арш. Восточное побережіе залива довольно приглубо; трехъ футовая глубина находится на 50—100 саж. отъ берега. Вода залива, начиная отъ устьевъ Терека до самаго конца залива (кутка), почти вездѣ прѣсная, особенно при южныхъ вѣтрахъ, но при сѣверныхъ вѣтрахъ, нагоняющихъ воду въ заливъ, прѣсная вода до того перемѣшивается съ морскою, что ее нельзя употреблять даже для варки пищи.

Начиная отъ мыса Учъ, оконечности Аграханскаго залива, до самаго почти Петровска, берегъ тянется по немного вогнутой, но близкой къ прямой, линіи, имѣя направленіе въ общемъ на юго-западъ и только устья р. Сулакъ, выдавшіяся на 5 в. въ море, нарушаютъ это общее прямолинейное направленіе береговой черты. Окраина берега состоитъ изъ низменной песчаной полосы, заливаемой водою при восточныхъ вѣтрахъ. Параллельно берегу, въ разстояніи 50—100 саж. отъ моря, разсыпано множество довольно высокихъ песчаныхъ бугровъ, наибольшая высота которыхъ 70 ф. отъ поверхности моря. Мѣстами между этими буграми лежатъ небольшія долины, покрытыя тощею травою, годною впрочемъ для корма скота; на остальномъ пространствѣ растутъ дикая пслынь и другія степныя жесткія травы, съ трудомъ пробивающіяся черезъ песокъ. Но около устьевъ Сулака мѣстность оживляется зеленью, такъ какъ они покрыты сочною травою. Далѣе къ югу, между Сулакомъ и Петровскомъ, берегъ также не можетъ похвалиться обиліемъ растительности. Описываемый берегъ вообще приглубъ и тѣмъ болѣе, чѣмъ ближе къ Петровску; только у самой сѣверной оконечности Аграханскаго полуострова замѣтна отмель; далѣе же на югъ берегъ настолько приглубъ, что 12 футовая глубина подходитъ сажень на 200—300, а мѣстами еще ближе къ берегу. Песчаные наносы изъ р. Сулакъ не распространяются

далеко въ море, такъ что въ разстояніи мили отъ берега вліяніе ихъ уже не чувствительно. Морское дно на всемъ протяженіи Аграханскаго залива и далѣе до Петровска не представляетъ рѣзкихъ измѣненій въ глубинахъ, которыя возрастаютъ постепенно съ удаленіемъ отъ берега, и линіи разныхъ глубинъ направляются почти параллельно береговой чертѣ. Грунтъ черный, иль съ ракушею, но у берега и около устья Сулака — иль, смѣшанный съ пескомъ, а сѣвернѣе Сулака не рѣдко встрѣчается одинъ песокъ, иногда очень твердый. Якорная стоянка вдоль всего этого берега крайне безпокойна и опасна при восточныхъ вѣтрахъ.

Городъ Петровскъ, единственная удобная и безопасная гавань на берегу сѣверной части, имѣетъ искусственную гавань, обнесенную двумя молами, защищающими ее отъ всѣхъ вѣтровъ, такъ что стоянка въ этой гавани совершенно безопасна. Впрочемъ, гавань не всегда бываетъ доступна, такъ какъ она иногда замерзаетъ, но въ морѣ бываетъ плавающій ледъ, приносимый туда изъ сѣверной части моря. Изъ наблюденій 1888—1893 годовъ видно, что гавань замерзла въ теченіи трехъ зимъ; наибольшая продолжительность замерзанія—47 дней. Самое раннее замерзаніе 13 октября, самое позднее вскрытіе 22 марта. Гавань эта занимаетъ пространство около $\frac{1}{2}$ кв. версты. Малые размѣры гавани иногда не позволяютъ помѣститься въ ней всѣмъ судамъ, приходящимъ къ Петровскому порту, а потому, по необходимости, въ этомъ случаѣ, многимъ изъ нихъ приходится становиться на якорь, внѣ гавани, на рейдѣ. Петровскій рейдъ есть собственно пространство моря, окружающее гавань и простирающееся по направленію берега на 300—400 сажень въ обѣ стороны отъ гавани, а въ море на $1\frac{1}{2}$ —2 в. отъ берега до глубины 7—8 саж. Дно моря на этомъ пространствѣ представляетъ отлогую покатость, на которой глубина возрастаетъ постепенно съ удаленіемъ отъ берега, такъ что въ 100 саж. разстояніи отъ него глубина 12—15 ф., въ 200—15—21 и въ 500 саж.—6 и болѣе саж. Наболѣе глубокое мѣсто находится за южнымъ молотомъ, противъ восточной части города. Рейдъ этотъ огражденъ только съ двухъ сторонъ: съ юга—возвышеннымъ горнымъ берегомъ и съ запада—песчаню бугроватою низменностью. Грунтъ на рейдѣ мелкій песокъ, мѣстами смѣшанный съ мелкою ракушею, а далѣе въ море—черный иль. Береговая полоса Петровскаго берега на всемъ своемъ протяженіи оканчивается крутымъ песчанымъ обрывомъ, отъ 10 до 15 ф. высокою, изъ котораго мѣстами выглядываютъ обнаженныя каменные массы ракушечнаго свойства. Къ обрыву этому, составляющему окраину берега, прилегаютъ низменная песчаная полоса, шириною отъ 2 до 25 саж., иногда заливаемая морскою водою, мѣстами на этой низменности лежатъ каменные массы и выдвигаются въ море. Морской бурунъ взбѣгаетъ на эти камни, разбивается и оставляетъ на нихъ слѣды своего дѣйствія. Отъ Петровска къ югу на разстояніи 10 мил. до мыса Турали берегъ идетъ на юго-востокъ, отъ мыса поворачиваетъ на юго-западъ и, пройдя въ

этомъ направленіи 15 миль, круто поворачиваетъ на сѣверъ, образуя этимъ поворотомъ мысъ Буйнакъ, отъ котораго до самаго Дербента берегъ идетъ довольно ровною полосою на юго-востокъ, и только недалеко вдавшійся въ море мысъ Башлы, лежащій по срединѣ между Буйнакомъ и Дербентомъ, нѣсколько нарушаетъ прямолинейное направленіе берега. Берегъ этотъ приглубъ, такъ что 12 футов. глубина подходитъ къ самому берегу. Грунтъ близъ берега песокъ съ ракушею, а далѣе въ море—иль, песокъ и ракуша. На пространствѣ между мысомъ Буйнакъ и м. Башлы вся прибережная часть моря, на разстояніи $1\frac{1}{2}$ —2 миль отъ берега, усѣяна надводными и подводными камнями, а противъ мыса Буйнакъ 10 футовой камень Пущина лежитъ на глубинѣ 16 саж., въ разстояніи $4\frac{1}{2}$ миль отъ берега. Якорныхъ стоянокъ вдоль этого берега нѣтъ нигдѣ. Вдоль берега замѣчается особенность: подъ водою, параллельно изгибу прибрежья, образуются борозды, отдѣляющіяся другъ отъ друга невысокими валами, называемыми здѣсь „забуруньями“, между которыми глубина воды бываетъ больше. Дербентскій рейдъ есть самый опаснѣйшій на всемъ Каспійскомъ морѣ. Онъ не только не представляетъ никакихъ удобствъ, но заключаетъ въ себѣ всѣ неблагопріятныя условія для сколько нибудь сносной якорной стоянки; при неудобномъ ракушечномъ грунтѣ онъ открытъ со стороны моря для всѣхъ восточныхъ вѣтровъ, которые дуютъ здѣсь съ необыкновенною силою, и изъ которыхъ наибольшую опасность для судовъ на рейдѣ представляетъ юго-восточный вѣтеръ, нерѣдко выбрасывающій ихъ на берегъ. Образующійся при этомъ на 5—6 саж. съ необыкновенною быстротою бурунъ бываетъ не менѣе гибеленъ для судовъ. Свѣжій морской вѣтеръ обыкновенно предупреждается крутой зыбью, и въ этомъ случаѣ всего лучше, не ожидая начала вѣтра, уходитъ въ море. Качка на этомъ рейдѣ почти непрерывная, особенно при восточныхъ вѣтрахъ, которые гонятъ волну съ громадной глубины. Когда же вѣтеръ стихаетъ, то зыбь еще долго продолжается, и суда на рейдѣ подвергаются при этомъ невыносимой боковой качкѣ, образующейся отъ постоянно существующаго на этомъ рейдѣ теченія вдоль берега отъ сѣвера къ югу. Дербентскій рейдъ никогда не замерзаетъ, хотя и случается здѣсь иногда видѣть плавающій ледъ, заносимый съ сѣвера, или же мѣстный прибрежный ледъ. Южнѣе Дербента берегъ сначала тянется до границы области въ юго-восточномъ направленіи. Сначала окаймленъ цѣпью невысокихъ холмовъ; встрѣчаются выдавшіеся въ море плитняковые мыски, покрытые ракушей. Къ югу, приближаясь къ Самуру, прибережная полоса все понижается и покрыта сплошною массою песка. При устьяхъ Самура, во время разлива, прѣсная вода рѣки заносится въ море верстъ на 10 отъ берега и даже болѣе, гдѣ предѣлы ея отличаются отъ соленой морской воды мутнымъ цвѣтомъ; въ обыкновенное же время граница прѣсноводья лежитъ не далѣе одной мили отъ берега. Отъ постоянныхъ наносовъ рѣки устье Самура отодвигается все

больше и больше къ морю. Весь берегъ на югъ отъ Дербента, вообще говоря, приглубь и глубина моря съ удаленіемъ отъ берега постепенно, но быстро, увеличивается; 4 саж. глубина мѣстами подходитъ весьма близко къ берегу. Грунтъ въ разстояніи 2—3 миль отъ берега вездѣ сѣрый или черный иль, смѣшанный съ мелкимъ пескомъ, а иногда и съ ракушей.

Орографія. По общему виду поверхности Дагестанская область относится къ числу самыхъ гористыхъ мѣстностей земного шара и вполнѣ оправдываетъ свое названіе „Дагестанъ“, т. е. страна горъ. (*) Она заключаетъ въ себѣ только одну низменность, которая тянется узкой полосой вдоль берега Каспійскаго моря; пространство, занимаемое ею, составляетъ около 115 кв. миль, или около 0,22 всей области. Остальныя 0,78 представляютъ чрезвычайно пересѣченную, гористую мѣстность, составляющую сложную систему хребтовъ и отличающуюся почти полнымъ отсутствіемъ равнинъ; ровныя мѣста встрѣчаются лишь на вершинахъ плоскогорій и занимаютъ самое незначительное пространство. Внутренній Дагестанъ составляетъ какъ бы одну возвышенную массу, изрѣзанную глубокими ущельями; горы здѣсь не тянутся цѣпами или гребнями, а образуютъ громадныя возвышенныя плоскости (плато); ущелья между ними болѣе подобны расщелинамъ; въ иныхъ мѣстахъ бока этихъ ущелій образуютъ нѣсколько обрывистыхъ уступовъ, подобныхъ террасамъ. Почти вся эта масса крутыхъ и каменистыхъ горъ обнажена; растительность встрѣчается только въ рѣдкихъ мѣстахъ, преимущественно на днѣ ущелій; бесплодіе почвы все увеличивается, по мѣрѣ удаленія отъ моря въ глубь страны; плоскія вершины или покрыты большую часть года снѣгомъ, или временно только имѣютъ пастбища. Нѣтъ горной страны угрюмѣе, суровѣе и бесплоднѣе внутреннего Дагестана. Всѣ рѣки текутъ въ глубокихъ и узкихъ ущельяхъ, съ отвѣсными, скалистыми боками; нигдѣ эти ущелья не расширяются настолько, чтобы могли быть названы долинами (за исключеніемъ средняго и нижняго теченія р. Самура). Дагестанскія горы отличаются вообще дикимъ и труднодоступнымъ характеромъ; отличительныя ихъ свойства—узкіе (большею частью) гребни, обрывистые и скалистые склоны, глубокія и узкія ущелья, крайнее бесплодіе почвы, возрастающее по мѣрѣ удаленія отъ моря внутрь страны. Результатомъ труднодоступности горъ является недостатокъ въ краѣ удобныхъ путей сообщенія. Последніе въ большей части Дагестана состоятъ изъ тропинокъ, годныхъ только для верховой ѣзды. Тропинки эти почти всегда пролегаютъ въ ущельяхъ, на большей или меньшей высотѣ надъ ложемъ текущихъ по ущельямъ горныхъ рѣчекъ и потоковъ, или спускаются къ самому ихъ ложу, загроможденному камнями. При перевалахъ изъ одного ущелья въ другое, подъемы и спуски составляютъ наибольшее затрудненіе для проѣзжаго; нѣтъ возможности проложить тропу иначе, какъ зигзагами, иногда въ

(*) Даг—гора; ст нъ—страна. По Якуту (Jaquout, 386) окончаніе Sitân или asitân означаетъ мѣсто, страну.

нѣсколько десятковъ поворотовъ, на самомъ незначительномъ пространствѣ. Крѣпкія и привычныя къ подобнымъ дорогамъ горекія лошади, цѣпляющіяся по отвѣснымъ скаламъ, какъ кошки, и тѣ съ большимъ трудомъ поднимаются по нѣкоторымъ тропинкамъ и требуютъ чтобы при крутыхъ спускахъ всадникъ слѣзаль съ нихъ. Часто проѣзжая значительное разстояніе, всадникъ не видитъ ничего, кромѣ новаго заворота дороги вправо или влево и обрыва, по которому проложена весьма узкая и въ добавокъ осыпающаяся тропа.

Поверхность Дагестана имѣетъ замѣчательную особенность: главнѣйшіе горные хребты простираются съ сѣверо-запада на юго-востокъ; между тѣмъ четыре изъ пяти главныхъ рѣкъ области—Андійское, Аварское, Казикумухское и Кара Койсу—текутъ прямо въ перпендикулярномъ направленіи съ юго-запада на сѣверо-востокъ, или же съ юга на сѣверъ. Это явленіе объясняется геологически слѣдующимъ образомъ: силы, участвовавшія въ образованіи рельефа Дагестана, дѣйствовали по двумъ главнымъ направленіямъ: съ сѣверо-запада на юго-востокъ и съ юго-запада на сѣверо-востокъ; результатомъ первой было образованіе важнѣйшихъ горныхъ хребтовъ; результатомъ второй—изломъ этихъ хребтовъ въ направленіи, перпендикулярномъ къ ихъ протяженію; эти изломы имѣютъ видъ глубокихъ трещинъ, въ которыхъ текутъ четыре Койсу.

Дагестанская область лежитъ на сѣверномъ склонѣ восточной половины Главнаго Кавказскаго хребта, котораго гребень составляетъ южную ея границу. Этотъ склонъ пересѣкается нѣсколькими хребтами, изъ которыхъ одни имѣютъ направленіе параллельное Главному хребту, т. е. юго-восточное, другіе же—широтное. Изъ этихъ хребтовъ главнѣйшіе: Боковой параллельный хребетъ и Андійскій; между тѣмъ и другимъ простирается большое количество цѣпей, частью самостоятельныхъ, частью представляющихъ изъ себя отрасли Боковаго хребта. Боковой хребетъ, простирающійся на востокъ до Каспійскаго моря въ среднемъ разстояніи 20 верстъ отъ Главнаго хребта, примыкаетъ къ послѣднему съ сѣверной стороны у г. Адай-Хохъ, лежащей на немъ почти на срединѣ его протяженія. Боковой хребетъ не выражается такъ ясно, какъ Главный, такъ какъ не представляетъ собою непрерывной цѣпи, притомъ отдѣльныя его части носятъ различныя названія. Въ общемъ его направленіе въ области опредѣляется слѣд. вершинами: Диклосъ—мта, Дюльти—дагъ (13524 ф.) и Алахунъ—дагъ (12655 ф.).

Главный гребень и Боковой параллельный хребетъ соединяются между собою тремя поперечными грядами, чрезъ что образуются двѣ котловины—Дидойская и Анкратльская и продольная Самурская долина (въ верхней части вѣрнѣе—ущелье). Нѣкоторыя изъ упомянутыхъ выше цѣпей, переплетаясь между собою и пересѣкая другъ друга, образуютъ дугообразный водораздѣлъ, который замыкаетъ съ сѣверо-запада, сѣвера и востока обширную котловину, заключающую въ себѣ бассейны водъ, которыя

образуютъ по своему слиянiю рѣку Сулакъ (Дидойская и Анкратльская котловины могутъ считаться частями этой обширной котловины). Этотъ водораздѣлъ въ сѣверо-восточной части пересѣкается трещиной, въ которой протекаетъ Сулакъ, и такимъ образомъ дѣлится на 2 части: Сулако-Терскiй и Сулако-Каспiйскiй водораздѣлы.

Первый отъ г. Диклосъ—мта (14030 ф.) идетъ (около 24 в.) на сѣверо-востокъ по хребту Богху, затѣмъ около 25 в. на сѣверо-западъ по гребню небольшой передовой цѣпи, далѣе на сѣверъ около 14 в. по невысокой и плоской перемычкѣ до встрѣчи съ весьма длинною передовою цѣпью, простирающейся съ запада на востокъ и извѣстною подъ названiемъ Андiйскаго хребта, по гребню котораго проходитъ на остальномъ своемъ протяженiи, до прорыва Сулака.

Сулако-Каспiйскiй водораздѣлъ, начинаясь у г. Саридагъ, проходитъ сначала до 42 в. по гребню Боковаго хребта въ среднемъ юго-восточномъ направленiи, мало отличающемся отъ широтнаго. Затѣмъ онъ пролегаетъ большею частью по передовымъ цѣпямъ, а иногда по связывающимъ ихъ перемычкамъ, представляя изъ себя чрезвычайно извилистую линiю: первоначальное среднее направленiе его, на протяженiи до 23 в., сѣверо-сѣверо-западное, далѣе, около 31 в., сѣверо-сѣверо-восточное и въ остальной части, до 70 в., сѣверо-западное.

Гребень Главнаго хребта, образующiй юго-западную и западную границу области, простирается въ общемъ юго-восточномъ направленiи. Западная часть его, сравнительно съ другими частями хребта, самая низкая (въ среднемъ 640 ф. ниже снѣговой линiи), малодоступна, вслѣдствiе того, что разница между высшими точками и перевалами незначительна и не превышаетъ 730 ф. Наиболѣе замѣчательныя вершины Главнаго хребта: Анцаль (11742 ф.), Хочаль (11434), Камацана (11445), Салаватъ (11948), Боуль (12173) и Саридагъ (12008). На всемъ протяженiи Главнаго хребта сѣверные склоны его, обращенные внутрь Дагестана, отложе южныхъ, но скалисты и совершенно обнажены отъ лѣсной растительности, хотя за то покрыты хорошими пастбищами, тогда какъ южные, болѣе крутые, богаты лѣсами. Самый же гребень хребта состоитъ изъ скалъ и осыпей, мѣстами покрытыхъ снѣгомъ. Несмотря на значительную среднюю высоту Главнаго хребта, снѣгъ въ теченiи цѣлаго года сохраняется только въ котловинахъ и ложбинахъ, и рѣдко на вершинахъ, которыя не удерживаютъ его на себѣ по своей остроконечности и скалистости реберъ. Большая часть хребта освобождается отъ снѣга въ срединѣ iюня, а въ началѣ сентября верхнiя части горъ, почти по всему протяженiю, снова покрываются снѣгомъ, и съ этого времени мятели и вьюги свирѣпствуютъ на перевалахъ, которыхъ чрезъ Главнiй хребетъ насчитывается 14; по нимъ пролегаютъ вьючныя дороги или тропы. Изъ этихъ переваловъ имѣютъ болѣе всего значенiя два: Вантляшетскiй и Салаватскiй. Чрезъ первый, самый низкiй переваль, состоящiй изъ глубокой, закрытой со всѣхъ сторонъ котло-

вины, покрытой дубовымъ и чинаревымъ лѣсомъ, проходитъ строящаяся Аваро-Кахетинская дорога, соединяющая Дагестанскую область съ Тифлисскою губерніею. Черезъ Салаватскій переваль проходитъ вьючная дорога, извѣстная подъ названіемъ Военно-Ахтинской, разработанная въ 1846 г. съ цѣлью сокращенія пути изъ Тифлиса въ Дагестанъ. Она начинается у Ахтинскаго укрѣпленія, идетъ на селеніе Хинъ и Буржъ, затѣмъ поднимается довольно стлого ущельемъ р. Караванъ-сарай на Главный гребень у г. Салаватъ и спускается въ Шинское ущелье. Зимой движеніе черезъ переваль, высота котораго 9283 ф., дѣлается весьма опаснымъ, вслѣдствіе глубокаго снѣга и частыхъ мятелей, почему мѣстная администрація устроила для постоянно движущихся здѣсь каравановъ три пріюта, вблизи перевала: два на сѣверномъ склонѣ хребта и одинъ на южномъ.

Отъ Главнаго хребта отдѣляются въ предѣлахъ области наиболѣе значительныя отрасли: а) на половинѣ разстоянія между горами Камацана и Салаватъ отдѣляется отрасль Кабахъ—тапа, служащая водораздѣломъ между рѣками Самуръ и Ахты—чай, съ самыми высокими вершинами: Магидагъ (12447) и Цейла-ханъ; б) верстахъ въ 15 западнѣе г. Базаръ-дюзи отдѣляется на сѣверо-востокъ отрасль съ вершиною Шалбузъ-дагъ (13679 ф.), служащая водораздѣломъ между рѣками Ахты-чай и Усунъ-чай и упирающаяся своими конечными отрогами въ р. Самуръ между ея устьями; в) у г. Базаръ-дюзи отдѣляется на сѣверо-востокъ отрасль подъ названіемъ—сначала Кара-Кая, потомъ Кала-Сыры-Кая, упирающаяся въ р. Самуръ у Цухуля. Общія свойства всѣхъ этихъ отраслей: крутые и скалистые склоны, труднодоступность и совершенное отсутствіе лѣсной растительности.

Боковой параллельный хребетъ, отдѣляясь отъ Главнаго Кавказскаго хребта на половинѣ его длины, простирается почти на всемъ своемъ протяженіи болѣе или менѣе параллельно ему. Онъ входитъ въ предѣлы Дагестана у $63^{\circ} 31'$ мер. (г. Диклосъ-мта) и до $65^{\circ} 30'$ мер.; на разстояніи около 190 в. имѣетъ среднее юго—восточное направленіе; затѣмъ, повернувъ на сѣверо-востокъ, тянется еще версть 40, постепенно понижаясь, между рр. Самуръ и Гюльгары-чай. У сел. Кабиръ онъ раздѣляется на нѣсколько отраслей, изъ которыхъ главная сопровождаетъ теченіе Самура. Ниже сел. Маграмди-хюръ горы превращаются въ холмистыя возвышенности и совершенно исчезаютъ, недоходя версть 25 до берега Каспійскаго моря. Замѣчательная особенность Боковаго хребта заключается въ томъ, что онъ въ западной своей части пересѣкается въ направленіи перпендикулярномъ его протяженію, т. е. съ юго-запада на сѣверо-востокъ, глубокими поперечными трещинами, въ которыхъ текутъ рѣки: Андійское, Аварское и Кара Койсу. Боковой хребетъ во многихъ отношеніяхъ представляетъ тѣ же отличительныя черты, какъ и Главный, а именно: сѣверные склоны его на всемъ протяженіи стложе, южные—круче; гребень состоитъ изъ скаль и каменистыхъ осыпей. Оба склона покрыты хорошими пастбищами,

но лишены лѣсной растительности, которая встрѣчается лишь изрѣдка внизу, въ ущельяхъ горныхъ рѣчекъ; въ восточной части онъ совершенно безлѣсенъ, за исключеніемъ крайней сѣверо-восточной оконечности между рѣками Самуръ и Гюльгары-чай. По своей средней высотѣ и высотѣ отдѣльныхъ вершинъ Боковой хребетъ почти не уступаетъ Главному, а по количеству вѣчнаго снѣга на нѣкоторыхъ частяхъ онъ превосходитъ его. Къ такимъ частямъ относятся: а) между горами Диклосъ и Доносъ—мта на границѣ Терской и Дагестанской областей; б) Богосскій хребетъ; водораздѣлъ между бассейнами рр. Андійскаго и Аварскаго Койсу, очень мало изслѣдованная снѣжная область, съ вершинами Бочекъ (13566 ф.) и сосѣдними, дающими начало ледникамъ; в) водораздѣлъ между рѣками Тлейсерухъ и Хатаръ, на протяженіи г. Черифъ до г. Іекъ (13083 ф.), ок. 13 в.; г) между горами Дюльти-дагъ и Бабаку-дагъ (13097 ф.), водораздѣлъ между Казикумухскимъ Койсу и Самуромъ. Самыя высокія вершины: Балакури (12323 ф.), Дюльти-дагъ (13524 ф.) и Алахунъ-дагъ (12655 ф.). Черезъ Боковой хребетъ имѣется болѣе 13 переваловъ, но всѣ они очень высоки, а ущелья, ограничивающія ихъ, глубоки и обрывисты, что дѣлаетъ ихъ весьма трудными для движенія.

Западную границу Дидойской котловины образуетъ поперечная гряда, отходящая отъ Главнаго хребта у г. Шавиклде-Чагминской и направляющаяся на протяженіи около 22 в. на сѣверъ, потомъ на востокъ, снова на сѣверъ (у г. Чикато) и упирающаяся въ правый берегъ Андійскаго Койсу; главная вершина ея г. Вадаэти (10847 ф.); западные склоны ея лѣсисты, восточные обнажены; она вообще скалиста и труднодоступна. Восточную границу котловины составляетъ гряда Мичитль, длиною около 27 в., отдѣляющаяся отъ Главнаго хребта у г. Ниникосъ-цихе (10216 ф.), въ разстояніи около 31 в. отъ западной границы, направляющаяся на сѣверо-востокъ и упирающаяся въ Боковой хребетъ близъ г. Балахуры; Мичитль лишень лѣсовъ, склоны его довольно круты и покрыты пастбищами. Дидойская котловина имѣетъ форму неправильнаго многоугольника, вост.-сѣв.-восточная діагональ котораго, соединяющая концы поперечныхъ грядъ, имѣетъ около 40 в. длины, а между двумя другими оконечностями грядъ—длина діагонали до 32 в. Площадь котловины, равная 815 кв. в., составляетъ бассейнъ притока Андійскаго Койсу—Ори-цкали. Ущелья послѣдней и ея притоковъ, за немногими исключеніями, покрыты хорошимъ дровянымъ лѣсомъ (сосна и береза), въ которомъ нерѣдко попадается и строевой лѣсъ; горы покрыты прекрасными пастбищами, но продолжительныя и чрезвычайно суровыя зимы разобщаютъ жителей съ остальнымъ міромъ большую часть года.

Анкратльская котловина отдѣляется отъ Дидойской грядой Мичитль, а съ восточной стороны отъ продольной Самурекой долины—грядой, отходящей отъ Главнаго хребта у г. Сарیداгъ и простирающейся въ сѣверо-восточномъ направленіи версты на 3 до соединенія съ Боковымъ хребтомъ.

Какъ эта гряда, такъ и прилегающая къ ней часть названнаго хребта, покрыты вѣчнымъ снѣгомъ. Котловина имѣетъ форму треугольника, площадью въ 1163 кв. в., основаніе котораго составляетъ часть главнаго хребта между горами Ниникосъ-цихе и Мааль-раса, и который составляетъ бассейнъ р. Аварское Койсу. Котловина весьма богата лѣсами (сосна и береза, но попадаетъ и ясень, дубъ и др.), растущими на нижнихъ частяхъ склоновъ ущелья Аварскаго Койсу и большинства ея притоковъ. Но рубка лѣса и въ особенности перевозка его сопряжены съ чрезвычайными затрудненіями, такъ какъ склоны ущелій, на которыхъ растетъ лѣсъ, весьма обрывисты и скалисты, а путями сообщенія служатъ только немногія вьючныя дороги и тропы. Продолжительная и суровая зима заставляеть жителей Анкратльской котловины, также и Дидойской, спускать стада свои и переселяться самимъ на зимніе мѣсяцы въ Тифлисскую губернію и Закавказскій округъ.

Самурская долина, почти безлѣсная (отъ истоковъ Самура до с. Рутуль—собственно ущелье), простирается отъ г. Саридахъ до 66 меридіана, гдѣ она выходитъ на прикаспійскую равнину, сначала въ юго-восточномъ направленіи, ниже Ахтозь въ сѣверо-восточномъ, параллельно Боковому хребту, крутые и короткіе склоны котораго ограничиваютъ ее на всемъ протяженіи съ сѣвера; съ юга ее ограничиваютъ болѣе или менѣе отлогіе склоны Главнаго хребта. Ширина долины отъ $\frac{1}{2}$ до 6 в. (ниже Цухуля).

Сулакская котловина, или собственно котловина четырехъ Койсу, образующихъ по своему сліяніи Сулакъ, принимая ее въ обширныхъ размѣрахъ, т. е. включая сюда и котловины: Тушинскую (въ предѣлахъ области), Дидойскую и Анкратльскую, простирается въ длину, отъ г. Барбало до г. Усти-салу, почти съ запада на востокъ, около 170 в., а наибольшая ширина, въ направленіи перпендикулярномъ къ предыдущему, отъ г. Саридагъ до сліянія Аварскаго и Андійскаго Койсу, почти 100 в; площадь ея около 9800 кв. в. Собственно же Сулакская котловина, безъ вышеназванныхъ трехъ, представляетъ изъ себя горную массу, которая состоитъ главнымъ образомъ изъ параллельныхъ цѣпей, имѣющихъ юго-восточное направленіе и пересѣгаемыхъ ущельями четырехъ Койсу. Между этими параллельными цѣпями тянутся возвышенныя продольныя равнины, прямолинейныя или дугообразныя, ниспадающія своими концами съ двухъ противоположныхъ сторонъ въ ущелья названныхъ рѣкъ и начинающіяся на водораздѣльныхъ линіяхъ, которыя связываютъ параллельныя цѣпи. Большая часть этихъ послѣднихъ образовалась изъ сводовъ известковыхъ пластовъ, то цѣльныхъ, то разорванныхъ въ верхней части; въ первомъ случаѣ образовались продолговатыя нагорныя равнины, во второмъ ряды утесовъ. Изъ числа первыхъ въ особенности выдаются плоскогорья, образующія Аварскую плоскую возвышенность, ограниченную съ трехъ сторонъ теченіемъ рѣкъ Аварскаго и Андійскаго Койсу и достигающую 7244 ф. Плоскія возвышенности Аваріи, отдѣляясь одна отъ другой глубокими ущель-

ями и долинами, представляютъ изъ себя какъ бы полуострова или даже острова, большей или меньшей величины. Кромѣ Аварскаго, наиболѣе замѣчательны изъ плоскогорій: Гунибское и Турчидагское. Вся Сулакская котловина отличается каменистымъ и бесплоднымъ характеромъ и почти вовсе лишены лѣсовъ, которые встѣчаются только въ ущельяхъ верхняго теченія рѣкъ Аварскаго и Андійскаго Койсу.

Передовыя цѣпи, какъ выше сказано, частью имѣющія самостоятельный характеръ, частью составляющія отрасли Боковаго хребта, можно раздѣлить на четыре группы: I. Передовыя пѣпи, образующія Сулако-Терскій водораздѣль; II. Передовыя цѣпи, пересекающія Сулакскую котловину; III. Отрасли Боковаго хребта: Хуртай и Чими-дагъ. IV. Передовыя цѣпи, образующія Сулако-Каспійскій водораздѣль и наполняющія своими отрогами восточную (приморскую) полосу области.

I. *Сулако-Терскій водораздѣль*—съ дикимъ и труднодоступнымъ характеромъ, состоитъ изъ двухъ главныхъ цѣпей: Андійскаго и Снѣговаго хребтовъ, связанныхъ между собою нѣсколько второстепенными цѣпями. Андійскій хребетъ составляетъ часть весьма длинной передовой цѣпи, которая пересекаетъ всю восточную половину сѣвернаго склона Главнаго Кавказскаго хребта, въ общемъ направленіи съ запада на востокъ. Она входитъ въ предѣлы области приблизительно у $63^{\circ} 45'$ в. д., подъ названіемъ Керкетскихъ горъ, и далѣе принимаетъ названія: въ Андii-Цоботль-меэръ (Речель), въ Гумбетъ—Джалдери-меэръ, затѣмъ Суяби, и наконецъ подъ названіемъ Салатау, упирается въ лѣвый берегъ р. Сулака. Этотъ хребетъ отличается чрезвычайно дикимъ и недоступнымъ характеромъ, особенно въ восточной части, съ вершинами Ханакай (8759 ф.) и Анчи-меэръ (7396 ф.), съ немногими перевалами; изъ нихъ дорога чрезъ Керкетскій переваль хорошо разработана и колесная изъ Ботлиха въ Ведено, но зимою сообщеніе и по ней затруднительно.

Верстахъ въ 20 отъ мѣста входа Андійскаго хребта въ предѣлы области отъ него отдѣляется на юго-востокъ отрасль Буцрахъ, дикаго и труднодоступнаго характера, пересекаемая въ 5 в. отъ начала узкой трещиной—Андійскими воротами (Борзинъ-кау), далѣе верстахъ въ 4 она поворачиваетъ у г. Боль-меэръ на востокъ (отдѣливъ отрасль на юго-востокъ) и тянется верстъ 18, упираясь своими скалистыми развѣтвленіями въ лѣвый берегъ р. Андійскаго Койсу.

Къ горамъ Керкетъ и Цоботль-меэръ примыкаетъ съ юга Абдаль-забузальское плоскогоріе (8×5 в.) съ хорошими пастбищами на волнистой поверхности. Юго-западный склонъ плоскогорья отдѣляется ущельемъ р. Макуже-ахъ отъ хребта Хиндой-ламъ, который тянется, въ восточномъ направленіи, отъ р. Шаро-Аргунъ до Андійскаго Койсу и своею серединою связывается на югъ съ весьма скалистой цѣпью, простирающеюся въ юго-восточномъ направленіи до р. Андійскаго Койсу; въ средину послѣдней цѣпи упирается съ юго-запада Снѣговой хребетъ.

Снѣговой хребетъ (Богху), составляющій отрасль Боковаго параллельнаго хребта, отдѣляется отъ него у г. Диклосъ-мта и, простираясь ок. 24 в. въ сѣверо-восточномъ направленіи, служитъ водораздѣломъ между среднимъ теченіемъ Андійскаго Койсу и верхнимъ Шаро-Аргунь; характеръ его дикій, недоступный, хотя менѣе Андійскаго, и съ голыми восточными склонами.

II. *Передовыя цѣпи, перестѣкающія Сулакскую котловину* и отличающіяся вообще дикимъ и скалистымъ характеромъ, можно раздѣлить на 3 группы: между Аварскимъ и Андійскимъ Койсу, между Аварскимъ и Кара Койсу и между Кара и Казикумухскимъ Койсу. Всѣ онѣ имѣютъ самостоятельный характеръ и юго-восточное направленіе; исключеніе составляютъ три цѣпи—отрасли Боковаго хребта съ направленіемъ на сѣверо-сѣверо-востокъ или на сѣверъ.

Передовыя цѣпи между Андійскимъ и Аварскимъ Койсу. Въ углу, образуемомъ нижними теченіями рр. Андійское и Аварское Койсу, расположено Бетлинское плоскогорье, оканчивающееся со всѣхъ сторонъ скалистыми обрывами. Оно на югѣ отдѣляется глубокими и скалистыми ущельями отъ плоскогорья Арактау, имѣющаго верхнюю площадь до 20 в. въ длину и 2—3 в. въ ширину, почти совершенно ровную, покрытую хорошими пастбищами, съ высшею точкою г. Арактау (7724 ф.). Отъ Арактау отдѣляется на сѣверо-востокъ скалистая вѣтвь Харачибъ, ниспадающая къ р. Аварское Койсу. Плоскогорье отдѣляется на югѣ отъ хребта Танусъ-балъ двумя ущельями, между верховьями которыхъ тянется небольшой, узкій и каменистый хребетъ Канштабалата; послѣдній связывается узкими перешейками съ Арактау и хребтомъ Танусъ. Этотъ хребетъ имѣетъ узкій и скалистый гребень, который въ западной своей оконечности, расширяясь, образуетъ волнистое плато. Средняя часть южнаго склона также образуетъ плато, которое на югѣ оканчивается скалистымъ обрывомъ къ долинѣ р. Тоботъ (Аварская долина), на западѣ сливается съ этой же долиной, а на востокъ—съ поверхностью плато Тиновъ-тау. Танусъ-балъ отдѣляется ущельемъ Тлохской рѣчки отъ хребта Тало-коло, а ущельемъ Гочатлинской рѣчки отъ плоскогорья Тиновъ-тау. Вершина хребта Тало-Коло представляетъ изъ себя волнистое плато верстъ 17 въ длину, отъ 1 до 2¹/₂ в. въ ширину, покрытое хорошими пастбищами. Между Тало-Коло и южнымъ склономъ хр. Танусъ-балъ заключается такъ называемая Аварская долина, самая плодородная и населенная часть всего Аварскаго плоскогорья. Плоскогорья: Бетлинское, Арактау, хр. Танусъ-балъ и Тало-Коло образуютъ вмѣстѣ плоскую возвышенность Аваріи, которая ограничивается съ трехъ сторонъ теченіемъ рр. Андійскаго и Аварскаго Койсу, а съ четвертой стороны хребтомъ Тало-Коло.

На юго-западъ отъ Аварской возвышенности тянутся въ юго-восточномъ направленіи нѣсколько хребтовъ: Инчаро, Ичули-меэръ, Гамчилъ;

последній на сѣверо-западѣ раздѣляется на 3 вѣтви, которыя подъ названіемъ Ганадаль, ниспадають къ Андійскому Койсу. Всѣ эти хребты, скалистые и обнаженные, отличаются трудною доступностью.

Передовыя цѣпи между Аварскимъ и Кара Койсу. Между этими рѣками расположено Гунибское плоскогорье, слегка склоняющееся на юго-востокъ и простирающееся въ длину на 7 в., а въ наибольшую ширину, по западной окраинѣ, на 3 в. Высшая точка, г. Гунибъ, имѣетъ 7718 ф. Плоскогоріе это имѣетъ форму усѣченного конуса, ограниченнаго со всѣхъ сторонъ глубокими ущельями; верхнія части его склоновъ представляютъ изъ себя скалистый карнизъ, въ видѣ отвѣсной стѣны. Верхняя площадка покрыта пастбищами и березовымъ лѣсомъ. Съ Гунибскимъ плоскогорьемъ связывается отрасль Боковаго хребта—Нукатльскій хребетъ, который, отдѣляясь у г. Нукатль-меэръ отъ Боковаго хребта, сначала тянется въ сѣверо-западномъ направленіи, потомъ въ сѣверо-восточномъ, служа водораздѣломъ между бассейнами Аварскаго и Кара Койсу. Отъ Нукатльскаго хребта отдѣляются отроги въ обѣ стороны, наполняя все пространство между этими двумя рѣками и образуя водораздѣлъ между многими, впадающими въ нихъ горными рѣчками. На сѣверной оконечности хребта находится г. Тлили-меэръ, получившая отъ русскихъ названіе Чемоданъ-гора.

Передовыя цѣпи между Кара и Казикумухскимъ Койсу. У горы Дюльти-дагъ отъ Боковаго хребта отдѣляется на сѣверъ хребетъ Шали, отличающійся чрезвычайно дикимъ и недоступнымъ характеромъ, и раздѣляющійся верстахъ въ 16 отъ своего начала на двѣ вѣтви: одна уклоняется нѣсколько на сѣверо-западъ, другая, подъ названіемъ Арчалаваръ, отклоняется на сѣверо-востокъ и сѣверными своими склонами связывается сѣдловиной съ юго-западнымъ склономъ Турчидагскаго плоскогорья. Поверхность послѣдняго плоскогорья (высшая точка г. Турчидагъ—7905 ф.), до 12 в. длины и до 5 в. ширины, волнистая, покрытая прекрасными пастбищами и обильная родниками, склоняется отлого на востокъ, къ Казикумухскому Койсу, а на западъ оканчивается отвѣснымъ обрывомъ, который затѣмъ переходитъ въ довольно отлогіе скаты въ Кара Койсу; на сѣверъ оно связывается съ скалистыми Кегерскими высотами. На сѣверо-востокъ отъ Турчидагскаго плоскогорья расположено еще нѣсколько таковыхъ же въ углахъ, образуемыхъ рр. Аварскимъ, Казикумухскимъ и Кара Койсу, при ихъ сліяніи. Всѣ эти плоскогорья отличаются однимъ и тѣмъ же характеромъ: верхнія площади ихъ каменисты, покрыты скудною травою и оканчиваются во всѣ стороны обрывами.

III. *Отрасли Боковаго хребта.* У Дюльти-дагъ отъ хребта отдѣляется на юго-востокъ высокая отрасль—Хуртай-дагъ, наполняющая уголъ между рр. Самуръ и Кара-Самуръ. Вторая отрасль Боковаго хребта—Чими-дагъ отдѣляется у г. Курусу-киль въ сѣверо-восточномъ направленіи и служитъ водораздѣломъ между рр. Чирахъ-чай и Курахъ-чай. У г. Чими-

дагъ она поворачиваетъ на юго-востокъ, а у г. Колокъ раздѣляется на 3 вѣтви: сѣверная, Амиръ-Кала, оканчивается, не доходя до Касумькента, вторая вѣтвь тянется южнѣе, третья—по лѣвому берегу Курахъ-чая.

IV. *Передовыя цѣпи, образующія Сулако-Каспійскій водораздѣлъ*, отличаются гораздо большей доступностью, чѣмъ описанныя выше. Восточные ихъ склоны, обращенные къ Каспійскому морю, отлоги и богаты лѣсною растительностью; западные, обращенные внутрь Сулакской котловины, болѣе круты, скалисты и вообще, по своимъ свойствамъ, составляютъ переходъ къ предыдущимъ группамъ.

1) У вершины Алахунъ-дагъ отъ Боковаго хребта отдѣляется на востокъ отрасль Кокма, въ 8 в. отъ своего начала раздѣляющаяся на двѣ вѣтви. Первая вѣтвь идетъ на юго-востокъ, у Чираха поворачиваетъ на сѣверо-востокъ, затѣмъ у г. Джуфу-дагъ (9909 ф.) принимаетъ опять прежнее направленіе и упирается въ лѣвый берегъ Чирахъ-чая. Отъ этой вѣтви въ свою очередь отдѣляются три отрасли: сѣверная, средняя и южная. Сѣверная отрасль наполняетъ невысокими, но длинными и лѣсистыми, цѣпами пространство между рр. Ашты и Рубасъ-чай; одинъ изъ ея отроговъ, значительной высоты, доходитъ до Дербента, гдѣ оканчивается близъ моря крутыми обрывами, образуя узкій проходъ. Средняя отрасль, высокая и лѣсистая, наполняетъ пространство между рр. Рубасъ-чай и Каргачъ-су. Южная отрасль, отдѣляясь отъ средней, проходитъ между рр. Каргачъ-су и Чирахъ-чай и оканчивается верстахъ въ 12—13 отъ моря. Другая вѣтвь хребта Кокма тянется въ сѣверо-западномъ направленіи и у г. Шуну-дагъ (9733 ф.) раздѣляется на двѣ отрасли: первая наполняетъ пространство между рр. Ашты и Буганъ-чай; вторая, сохраняя сѣверо-западное направленіе, идетъ сначала по правому берегу р. Кокма, а потомъ Казикумухскаго Койсу и оканчивается у Цудахара. Этотъ хребетъ очень высокъ и близъ упомянутаго селенія покрытъ сосновымъ лѣсомъ. Небольшая отрасль отдѣляется отъ хребта близъ сел. Уличура и, обогнувъ послѣднее съ сѣвера, упирается въ р. Акушу. У г. Мурлю (7867 ф.) отъ описаннаго хребта отдѣляется вѣтвь на сѣверо-востокъ и сейчасъ же раздваивается: одна отрасль, высокая и чрезвычайно дикаго характера, идетъ на сѣверо-западъ, другая направляется сначала въ сѣверномъ, потомъ тоже въ сѣверо-западномъ направленіи, небольшими, весьма пересѣченными вѣтвями, мимо сел. Акуша и упирается въ лѣвый берегъ р. Акуша, образуя лѣвый бокъ ущелья Дюзъ-Мейданъ.

2) На сѣверъ отъ г. Шуну (хребта Кокма), между с с. Танти и Гапшима, начинается хребетъ Салухъ, упираясь своею оконечностью въ правый берегъ Акушинской рѣчки (Гяркъ). Отсюда хребетъ этотъ, известный сначала подъ названіемъ Эчиркарка, съ вершиною Усти-Салу (7990 ф.), тянется на юго-востокъ (ок. 10 в.), затѣмъ поворачиваетъ на сѣверс-востокъ и наконецъ на сѣверъ до р. Губдень-озень, послѣ чего,

повернувъ на востокъ, тянется по правому ея берегу, постепенно понижаясь, и исчезаетъ у Карабудахъ-кента, версть за 7 до моря. Отъ Салухскаго хребта отдѣляется нѣсколько отраслей: а) первая тянется на востокъ, между рр. Буганъ и Гамри-озень, и недоходитъ до моря версты за 4 ок. сел. Кая-кентъ; б) вторая отрасль идетъ по лѣвому берегу р. Гамри-озень и состоитъ изъ высокихъ лѣсистыхъ горъ, подходящихъ длинными песчаными отрогами къ морю, гдѣ оканчиваются крутыми утесами; в) третья невысокая отрасль отдѣляется у г. Шамхаль-дагъ (5772 ф.), тянется мимо Дешлагара и оканчивается версты за 4 до моря; г) четвертая отрасль, довольно высокая, направляется мимо с. Буйнакъ къ уроч. Урусъ-Булагъ, гдѣ оканчивается близъ морского берега. Обѣ послѣднія отрасли связываются между собою небольшою песчаной грядой; д) верстахъ въ 10 сѣвернѣе г. Усти-Салу отдѣляется на сѣверо-западъ хребетъ, который упирается чрезвычайно крутыми и обрывистыми скалами въ Казикумухское Койсу; около сел. Чоглы онъ связывается Кутишинскими высотами съ Гимринскимъ хребтомъ.

3) Отъ сел. Чиркея вдоль праваго берега Сулака и Аварскаго Койсу тянется Гимринскій (Койсубулинскій) хребетъ, образуя дугу, обращенную выпуклою стороною на западъ, и понижаясь отъ середины: на сѣверъ къ Чиркею и на югъ къ Кодутльскимъ высотамъ. Восточные его склоны отлоги и покрыты рѣдкимъ дубовымъ лѣсомъ; западные—весьма круты и скалисты. Черезъ хребетъ имѣются проходы: Каранаевскій, Эрпелинскій, Бурундукъ-кальскій, Шавширекъ-кальскій и Кодутльскій.

Отъ Гимринскаго хребта отдѣляются четыре отрасли. Первая отрасль, носящая въ началѣ названіе Кизиль-Яръ, отходитъ на востокъ и оканчивается у сел. Губдень. Вторая отрасль („Бѣлая гора“) тянется между сс. Оглы и Аймаки въ юго-восточномъ направленіи. Третья, самая высокая, отрасль хребетъ Кулимеэръ отдѣляется отъ Кодутльскихъ высотъ въ юго-восточномъ направленіи чрезвычайно узкимъ и дикимъ ущельемъ, съ отвѣсными скалами, по которому идетъ дорога изъ сел. Аймаки въ Гергебиль, и оканчивается Кутишинскими высотами, связывающими его съ отраслями Салухскаго хребта. Четвертая, невысокая отрасль проходитъ въ сѣверо-восточномъ направленіи между сс. Дженгутай и Буглень и у г. Хайнуръ-башъ раздѣляется на 2 вѣтви: правая вѣтвь поворачиваетъ на востокъ и оканчивается лѣсистыми отрогами у дороги изъ Петровска въ Карабудахъ-кентъ, а песчаные бугры, служащія ея продолженіемъ, доходятъ до морского берега; лѣвая вѣтвь тянется на сѣверо-востокъ и оканчивается, недоходя Петровска, верстахъ въ 2¹/₂ отъ моря (одна изъ ея вершинъ Тарку-тау—2384 ф.—въ 6 в. отъ моря). Отъ послѣдней вѣтви, у г. Наратъ-тюбе, отдѣляется на сѣверо-западъ скалистый хребетъ, который оканчивается у сел. Кумторъ-кале, на правомъ берегу р. Шура-озень, образуя правый бокъ Кумторъ-калинскаго ущелья.

4) На сѣверъ отъ сел. Чиркея, на правомъ берегу Сулака, возвышается плоскогорье Ходумъ-башъ съ высшею точкою г. Надыръ-бекъ (3280 ф.); сѣверный ея склонъ, дѣлаясь все отложе, оканчивается у Чиръюрта. Отъ него отдѣляются въ юго-восточномъ направленіи двѣ параллельныя песчаныя гряды: одна изъ нихъ идетъ къ сел. Капчугай, другая къ Кумторъ-кале, образуя лѣвый бокъ Кумторъ-калинскаго ущелья. Равнины въ области простираются лишь вдоль морского берега. Между Сулакомъ и Петровскомъ (ок. 3000 кв. в.) равнина, имѣющая самый незначительный уклонъ къ морю, простирается на необозримое пространство. Она пересѣкается множествомъ сухихъ и водяныхъ канавъ, небольшихъ озеръ и болотъ; встрѣчаются солончаки; покрыта, хотя не вездѣ, травой, мѣстами кустарникомъ и лѣсомъ. Сильные жары, недостатокъ годной для питья воды, безчисленное количество змѣй, комаровъ и мошекъ, лихорадки, дѣлаютъ ее почти необитаемою. У г. Петровска равнина на западъ суживается горами, доходящими до моря версты на $2\frac{1}{2}$ (Тарку-тау). Южнѣ Петровска горы удаляются отъ моря версты на 7—8, затѣмъ снова приближаются и у сел. Буйнакъ отроги г. Шеря-башъ (1730 ф.) упираются почти въ самое море; на этомъ протяженіи равнина песчана, Между Буйнакомъ и р. Гамри-озень горы тянутся параллельно берегу, сближаясь съ нимъ въ нѣкоторыхъ мѣстахъ версты на двѣ, и образуютъ равнину, состоящую изъ двухъ террасъ: западной-безводной и безплодной, восточной—съ хорошими сѣнокосами. Южнѣ р. Гамри-озень горы удаляются отъ берега, равнина расширяется и становится очень плодородною (Терекемейская равнина). Приближаясь къ Дербенту, она суживается и у самаго города отроги горы Джалганъ (2357 ф.) образуютъ узкій преходъ ок. $1\frac{1}{2}$ в., извѣстный въ исторіи подъ именемъ Каспійскихъ, Албанскихъ и Желѣзныхъ воротъ. Южнѣ Дербента равнина расширяется, снова становится очень плодородной и въ южной части покрыта отличнымъ лѣсомъ.

Такимъ образомъ изъ предыдущаго изложенія главныхъ чертъ топографіи Дагестанской области видно, что въ общихъ чертахъ ее можно раздѣлить на четыре полосы: первая прибрежная, ровная и самая плодородная въ южной части; предгорная, лежащая западнѣ, съ широкими ущельями и плодородными долинами; еще западнѣ—горная дикая и безплодная, съ узкими, кое гдѣ плодородными, ущельями; наконецъ, еще западнѣ альпійская полоса съ вѣчными снѣгами и ледниками, но и съ хорошими пастбищами и лѣсами.

За исключеніемъ нѣкоторыхъ мѣстностей нагорнаго Дагестана, въ которыхъ встрѣчаются кристаллическія породы, вообще плутоническія и вулканическія образованія не принимаютъ никакого существеннаго участія въ строеніи Кавказскихъ горъ, прилегающихъ къ Каспійскому морю. Всѣ горные хребты Дагестана, напротивъ, исключительно сложились изъ породъ осадочныхъ, которыя, считая отъ болѣе древнихъ къ болѣе новымъ

образованіямъ, принадлежатъ къ слѣдующимъ почвамъ: юрской, мѣловой и третичной. Всѣ непуническія образованія первыхъ двухъ періодовъ могутъ быть по своему развитію въ Дагестанѣ раздѣлены на три яруса. Нижній ярусъ юрской почвы состоитъ изъ глинистыхъ сланцовъ и песчаниковъ, изъ которыхъ послѣдніе переслаиваются съ глинистыми и песчаными рухляками. Средній ярусъ, или такъ называемый, ярусъ бурой юры, состоитъ изъ глинистыхъ и рухляковыхъ сланцевъ, подчиненныхъ песчаникамъ, которые во всемъ Дагестанѣ могутъ быть приняты за верхніе осадки этой формаціи. Пласты послѣдней породы доходятъ до необыкновенной толщины и заключаютъ большое количество обуглившихся растительныхъ остатковъ. Переменяясь со смолистымъ и углистымъ сланцемъ, этотъ песчаникъ заключаетъ прослойки каменнаго угля. Верхній ярусъ юрской почвы преимущественно состоитъ изъ известковыхъ осадковъ, изъ которыхъ въ Дагестанѣ преимущественно сложились самые утесистые склоны хребтовъ и скаль. Къ главнѣйшимъ членамъ этого яруса принадлежитъ плотный рухляковый известнякъ, надъ которымъ весьма мощными пластами залегаетъ кремнистое, сахаровидное видоизмѣненіе этой породы. Эти послѣдніе пласты нерѣдко переходятъ въ доломитъ, который въ промышленномъ значеніи представляетъ самый замѣчательный осадокъ всего яруса. Въ немъ находятся алебастръ, сѣра и соленые источники. При общемъ взглядѣ на совокупность породъ періодовъ юрскаго и мѣловаго тѣчасъ обнаруживается законъ осажденія вторыхъ въ послѣдовательномъ порядкѣ за появленіемъ первыхъ. Въ частности же, напримѣръ, весьма часто проглядываютъ условія несогласнаго напластованія, изъ котораго можетъ быть выведено предположеніе, что образованіе первыхъ мѣловыхъ осадковъ сопровождалось различнаго рода мѣстными поднятіями почвы. Послѣднее явленіе въ совокупности съ минералогическимъ различіемъ породъ и съ отсутствіемъ отличительныхъ окаменѣлостей въ верхнихъ слояхъ юрскихъ образованій значительно усложняютъ въ Дагестанѣ задачу рѣзкаго разграниченія этого періода съ мѣловаго. Переходными породами въ этомъ случаѣ являются пласты песчаника. За ними уже слѣдуютъ мѣловыя образованія, которыя по своему развитію въ нижнемъ Дагестанѣ занимаютъ большую часть его площади и имѣютъ огромное вліяніе на орографію этой мѣстности. По относительной древности всѣ породы мѣловаго періода Дагестана раздѣляются, также какъ и юрскія, на три яруса. Къ нижнему принадлежатъ известняки, которые сначала являются въ видѣ пластовъ мрамора желтаго цвѣта, потомъ въ видѣ весьма мощныхъ осадковъ песчанистаго и наконецъ глинистаго видоизмѣненій этой породы. Верхніе слои глинистаго известняка незамѣтно переходятъ въ пластовыя образованія средняго яруса, который въ Дагестанѣ служитъ представителемъ гаульда и зеленаго песчаника. Породы этого яруса состоятъ исключительно изъ песчаниковъ. Нижніе слои его мелкозернисты, а верхніе представляютъ весьма мощные

осадки пестраго видоизмѣненія этой породы. Затѣмъ въ видѣ согласнаго съ песчаниками напластованія является верхній, или, такъ называемый, мѣловой ярусъ, состоящій изъ рухляковъ различнаго вида и мѣловыхъ осадковъ. Изъ всего ряда образованій этого періода послѣдній ярусъ замѣчательнѣе всѣхъ предыдущихъ по своей значительной мощности и развитости въ нижнемъ Дагестанѣ. Послѣднимъ звѣномъ осадочныхъ породъ въ предѣлахъ притоковъ Сулака являются мощные осадки мѣловиднаго известняка и песчано-глинистыхъ рухляковъ пестрыхъ цвѣтовъ. Въ Дагестанской области мы имѣемъ дѣло главнымъ образомъ съ сложеніями новѣйшихъ (начиная съ юрской и кончая послѣ третичныхъ) геологическихъ системъ. Сѣверо-западный Дагестанъ по геологическому составу представляетъ только осадки юрской, мѣловой и послѣ третичной системъ, третичныхъ же образованій въ этой части Дагестана не встрѣчается, такъ какъ крайней сѣверной границей ихъ являются подошвы хребта Салатау и продолженія его-Гимринскаго. Даже осадки аллювіального и дилувіального возраста имѣютъ здѣсь ничтожное развитіе, благодаря чему образованія двухъ системъ-мѣловой и юрской-представляются наблюдателю совершенно обнаженными на громадныхъ площадяхъ и такимъ образомъ облегчающими уясненіе взаимныхъ отношеній между пластами. Являющіеся въ остальной части Дагестана третичные осадки относятся ко всѣмъ четыремъ отдѣламъ этой системы, причемъ міоценовый отдѣлъ является въ видѣ сарматскаго яруса. Отложенія же мѣловой и юрской системъ въ предѣлахъ юго-западнаго Дагестана отступаютъ сравнительно съ третичными на второй планъ. Фауна мѣловыхъ отложеній Дагестана обнаруживаетъ наибольшее сходство съ соотвѣтственными образованіями англо-французскаго бассейна (особенно сенонскій и неокомскій отдѣлы). Особенностью мѣловыхъ отложеній Дагестана является преобладаніе въ ихъ фаунѣ развернутыхъ цефалоподъ. Въ верхнемъ же ярусѣ неокома замѣчается обильное участіе раковинъ изъ родовъ *Ostrea* и *Corbis*. Оба отдѣла мѣловой системы-верхній (сенонъ, туронъ и сеноманъ) и нижній (гальтъ и неокомъ) имѣютъ здѣсь своихъ представителей. Юрская система также представляется здѣсь въ полномъ своемъ составѣ-въ видѣ верхняго (коралловый и оксфордскій ярусы), средняго (батскаго и байосскаго ярусовъ) и нижняго (лейасъ) отдѣловъ.

Рельефъ области находится въ тѣсной связи съ ея почвой. Изученіе почвъ Дагестана едва только началось, такъ что при описаніи ихъ приходится ограничиваться главнымъ образомъ ихъ наружнымъ видомъ и механическимъ анализомъ. По наружному виду почвы области вообще сѣраго цвѣта, переходящаго въ темно-бурый. Первыя типичны для большей части восточной части области, послѣднія преобладаютъ въ гористой части. По составу преобладаютъ почвы щебнистыя, отличающіяся незначительной глубиной и скудостью питательныхъ веществъ, а также почвы глинистыя и иловатыя, отличающіяся глубиной и плодородствомъ.

Первыя почвы господствуютъ въ гористой части области, вторыя-главнымъ образомъ въ низменной. Къ послѣднимъ въ нѣкоторыхъ мѣстахъ прибрежія примѣшиваются известъ и соль (солончаки), наконецъ морской берегъ состоитъ изъ песковъ. Извѣстный почвовѣдъ В. В. Докучаевъ, во время поѣздки по области лѣтомъ 1899 году, положилъ начало научному изученію ея почвъ. По его словомъ, „рельефъ мѣстности является здѣсь, если можно такъ выразиться, вершителемъ почвенныхъ судебъ. Еще въ 1878 г., осмотрѣвъ лишь сѣверо-восточную часть Дагестана, я былъ пораженъ крайней дикостью и недоступностью этого края: когда мнѣ пришлось увидѣть тамошнія горы, являющіяся въ видѣ острыхъ пиковъ и чрезвычайно крутыхъ гребней, и тамошнія долины, въ формѣ крайне узкихъ и глубокихъ ущелій, по которымъ съ адской силой текутъ горные ручьи и рѣчки, мнѣ невольно представился вопросъ, гдѣ же здѣсь образуются и накапливаются почвамъ? Пусть данныя мѣстности проживутъ на дневной поверхности еще столько, сколько жили, пусть на нихъ образуется гумуса ежегодно въ 10—100 разъ больше, чѣмъ въ черноземной Россіи; но все таки ни мы, ни наши наслѣдники никогда не увидимъ здѣсь чернозема. Нынѣ, осмотрѣвъ, такъ сказать, сердце Дагестана,—путь отъ Ведено на Ботлихъ, Хунзахъ и Гунибъ,—я могу лишь усилить вышеприведенныя выраженія относительно изрѣзанности и дикости этой страны... Можно сказать, это одинъ безконечный лабиринтъ горныхъ цѣпей, пиковъ, скалъ и ущелій. Единственными, и то чрезвычайно рѣдкими, исключеніями являются перевальныя сѣдловины, гдѣ изрѣдка можно было встрѣтить и лоскутики довольно ровные; они то и заняты тамъ и здѣсь рендзинами, а чаще всего типичными эйлажными почвами. Но что такое рендзины?

Въ Царствѣ Польскомъ, именно въ области мѣловой системы губерній Люблинской и Радомской, уже давно были извѣстны среди типично сѣверныхъ свѣтлосѣрыхъ дерновыхъ почвъ сѣровато-темныя, обычно скелетныя, а часто и каменистыя почвы, подъ названіемъ рендзинъ, или боровинъ. По новѣйшимъ изслѣдованіямъ проф. Н. М. Сибирцева, „верхній горизонтъ рендзинъ чаще всего сѣрый, нерѣдко испещренный бѣлыми вкрапленіями невывѣтрѣлаго мѣла; книзу окраска становится свѣтлѣе, и почва постепенно сливается съ мергелистой вязкой глиною, перемѣшанной съ мѣловымъ щебнемъ, еще ниже слѣдуетъ коренная порода—мѣль или известнякъ. Содержаніе перегноя отъ 3 до 5% и болѣе; количество углекислой извести отъ 3 до 17% и болѣе. При глинистомъ составѣ минеральной массы, почва становится вязкой въ сырую погоду и твердой въ засуху; но встрѣчаются и болѣе легкія песчаныя рендзины“. На основаніи своихъ личныхъ наблюденій въ окрестностяхъ Казимира, Люблинской губ., могу прибавить, что цвѣтъ этихъ почвъ въ сырую погоду принимаетъ сильный темный оттѣнокъ, и тогда рендзина трудно отличима отъ чернозема; но эти почвы имѣютъ обыкновенно

незначительную мощность, рѣдко превышающую 1 футъ,—часто состоятъ, на половину своей массы, изъ известковыхъ или мѣловыхъ обломковъ и безпрестанно прерываются въ своемъ горизонтальномъ распространѣніи почвами свѣтлосѣрыми, несомнѣнно, сѣвернаго типа.

Такія именно почвы, очень рѣзко выраженные, а иногда и трудно отличимыя на глазъ отъ степного чернозема, нами были встрѣчены въ Дагестанѣ, въ видѣ небольшихъ разорванныхъ лоскутьевъ, островковъ и пятенъ, въ области мѣловыхъ образованій, въ слѣд. мѣстахъ: а) на сѣверномъ склонѣ Керкетскаго перевала (Ведено-озеро Эйзенамъ); б) на перевалѣ нѣсколько восточнѣе аула Хой, передъ спускомъ въ Ботлихъ; в) къ с.-з. отъ крѣпости Хунзахъ и д) въ окрестностяхъ селенія Левашини. Въ двухъ первыхъ пунктахъ, лежащихъ на высотѣ свыше 7 т. ф., рендзины, относительно мало скелетныя, а мѣстами и совершенно мелкоземлистыя, достигали до фута и болѣе мощности и повсюду залегали на болѣе или менѣе рыхлыхъ, хотя бы и каменистыхъ, продуктахъ вывѣтриванія мѣлообразныхъ мергелей; въ двухъ послѣднихъ мѣстностяхъ онѣ были гораздо тоньше и нерѣдко, въ видѣ войлока, содержащаго въ себѣ мѣловые камешки, покрывали, какъ чехлами, известковыя скалы, легко сдираясь съ нихъ лопатой, а иногда и рукой; переходный горизонтъ (В) при этомъ почти совершенно отсутствовалъ. Конечно, болѣе подробную характеристику дагестанскихъ рендзинъ можно будетъ дать лишь послѣ ихъ химическаго изслѣдованія; но уже и теперь не лишне обратить вниманіе читателя на слѣдующій практикуемый мѣстными жителями, тавлинцами, оригинальный способъ, такъ сказать, самоудобренія этихъ почвъ. Левашинцы и ихъ сосѣди буквально сдираютъ вышеупомянутый рендзиновый дернъ съ известковыхъ бугровъ, свозятъ его на свои поля, гдѣ и складываютъ въ кучи, до сажени и болѣе высотой. Обыкновенно эти насыпи подстланы соломой или другими горючими веществами, причемъ отъ вершины конусообразной кучи и до ея дна продѣлывается коломъ сквозной ходъ, служащій, вѣроятно, для цѣлей аэраціи. Спустя годъ послѣ насыпки такіе склады поджигаютъ, и они постепенно тлѣютъ, покамѣсть не останется на мѣстѣ лишь одинъ красновато-бурый порошокъ, который затѣмъ и разбрасывается, въ видѣ удобрения, по полямъ. Не указываетъ ли все это на сильно-кислый, такъ сказать, болотистый характеръ мѣстныхъ рендзинъ? Видимо, здѣсь не дорожатъ накопленіемъ перегноя въ почвѣ, а, напротивъ, сжигаютъ его. Характерно, что на томъ же пути Ведено—Ботлихъ—Гунибъ и пр., въ области тѣхъ же, сейчасъ описанныхъ рендзинъ и сосѣднихъ эйлажныхъ почвъ, но только по глубокимъ ущельямъ, дно которыхъ опускается, по сравненію съ перевалами, иногда до глубины 3—2 т. ф. и ниже,—и почвенная, и растительная картины совершенно мѣняются: въ узенькихъ щелевидныхъ долинахъ горныхъ рѣчекъ (гдѣ температура лѣтомъ нерѣдко повышается до 40° по R. и болѣе), каковы, напримѣръ, Андійское и

Аварское Койсу и др., повсюду виднѣются полянки кукурузы, мѣстами чудные сады изъ грецкаго орѣха, персика и даже винограда; почвы же хотя и носятъ на себѣ обыкновенно наносный, намывной характеръ, тѣмъ не менѣе, сильно напоминаютъ южные бѣлоземы, содержа въ себѣ весьма значительное количество углесолей. Какъ поэтому, такъ и вслѣдствіе нестерпимыхъ лѣтнихъ жаровъ, въ такихъ ущельяхъ искусственное орошеніе обязательно. Наконецъ, что касается горныхъ склоновъ, самыхъ разнообразныхъ формъ и видовъ (а они то и составляютъ, навѣрно, 90% поверхности Дагестана), то здѣсь, какъ и замѣчено выше, почвъ нормальныхъ нѣтъ и быть не можетъ; на этихъ обычно очень крутыхъ откосахъ наичаще встрѣчаются, особенно на эйлагахъ, прямо выходы коренныхъ юрскихъ и мѣловыхъ образованій и рѣже грубые продукты ихъ размыванія или наноса, лишь слегка, и то мѣстами прикрытыхъ тонкой изорванной рыжеватой дернинной. И тѣ и другія земли большею частью сильно скелетны и мергелисты; но останавливаться на нихъ подробнѣе въ предварительномъ отчетѣ, конечно, не мѣсто, тѣмъ болѣе, что физика и химія такихъ почвъ мѣняются, такъ сказать, на каждомъ шагу. Мы сдѣлаемъ лишь исключеніе для одного случая, именно, когда на поверхность выходятъ типичныя синевато-темныя юрскія глины. Подвергнутыя обработкѣ, онѣ со временемъ слегка вывѣтриваются, приобрѣтаютъ болѣе ими менѣе зернисто-комковатое строеніе и тогда сильно напоминаютъ тяжелые глинистые черноземы, не особенно богатые перегноемъ; но само собою разумѣется, что съ настоящимъ черноземомъ ничего общаго онѣ не имѣютъ. Такіе, такъ сказать, псевдо-черноземы особенно хорошо выражены къ востоку отъ ст. Салты. Конецъ нашего пути, отъ Дешлагара до ст. Каякентъ, сначала шелъ по лѣсной почвѣ, а затѣмъ мы спустились въ низинную область южныхъ бѣлоземовъ, покрывающихъ прибрежныя каспійскія осадки; мѣстами они были тверды, какъ камень, и, несомнѣнно, содержали въ себѣ весьма значительное количество легко растворимыхъ (такъ сказать) аэральныхъ солей.

Какъ и слѣдовало ожидать уже апріорно и какъ это наблюдается въ дѣйствительности, вполне согласно съ распредѣленіемъ осадковъ и лѣсовъ, попеременно съ сухими пустынями, распредѣляются по каспійскому побережью и главные почвенные типы: въ мѣстахъ болѣе или менѣе влажныхъ и лѣсистыхъ обычно господствуютъ и почвы сѣрыя, лѣсныя иногда даже на видъ, съ подзолистымъ характеромъ; напротивъ, безводныя пустыни сплошь одѣты южными бѣлоземами и солонцами, не менѣе типичными, чѣмъ въ арало-каспійской низменности. Прекрасными примѣрами первыхъ мѣстностей могутъ служить для насъ окрестности желѣзнодорожной станціи Яламинской. Ауль Ялама и желѣзнодорожная станція того же названія еще и до сихъ поръ лежатъ буквально среди непроходимыхъ мѣстами лѣсовъ и кустарниковъ Самурскаго бассейна, который еще и понынѣ, какъ и въ началѣ кавказскихъ войнъ, служитъ

любимымъ и дѣйствительно укромнымъ уголкомъ для кабана, фазана и лихорадокъ. Здѣсь, подобно лѣсамъ Сочи и Батума, еще во многихъ мѣстахъ можно встрѣтить причудливыя конусообразныя купы дуба, ясеня, клена и граба, иногда до 4—5 сажень высоты, совершенно закутанныя подъ пологомъ роскошной виноградной листвы и другихъ лианъ; тамъ и здѣсь разбросаны мощные экземпляры волошкаго орѣха и серебристаго тополя, а по низамъ—масса осины и ольхи; но эта мѣстность, ближе къ морю и рѣкамъ, особенно славится необычайнымъ разнообразіемъ и богатствомъ кустарныхъ формъ. Впрочемъ здѣсь необходимо оговориться, что бьющее въ глаза богатство мѣстной лѣсной растительности обуславливается не только собственно и непосредственно атмосферной влагой, но близостью грунтовыхъ водъ, горизонтъ которыхъ здѣсь не глубже сажени, а часто и ближе, къ поверхности, залегалъ въ слое окатанной гальки, слегка покрытой синевато-сѣрой глиной. А эта близость, въ свою очередь, зависитъ еще (помимо удобнаго геологическаго строенія мѣстности) и отъ множества ручьевъ и рѣчекъ, сбѣгающихъ здѣсь съ лежащихъ западнѣ снѣжныхъ горъ и рѣдко углубляющихся ниже упомянутаго галечника, по крайней мѣрѣ, въ данной части побережья. Что касается почвъ разсматриваемаго нами лѣснаго побережья, въ томъ числѣ и окрестностей Яламинской станціи, то онѣ, поскольку позволяетъ судить наша бѣглая экскурсія, носятъ на себя въ общемъ лѣсной характеръ, причемъ подъ слоемъ лѣснаго войлока, въ 2—3 вершка толщиной, обыкновенно слѣдуетъ свѣтло-сѣрый горизонтъ (до 1½ фута толщиной), постепенно переходящій въ упомянутую выше синевато-темную глину. Еще большее однообразіе въ почвенномъ отношеніи представляютъ намъ сухія, не только безлѣсныя, но можно сказать, и вовсе лишеныя растительности (за исключеніемъ нѣсколькихъ видовъ солянокъ и колючекъ), побережья Каспія: все равно, сложены ли эти побережья изъ третичныхъ мергелистыхъ породъ, какъ въ окрестностяхъ Баку (и отсюда въ сторону Шемахи), или, видимо, изъ новѣйшихъ каспійскихъ соленосныхъ глинъ и песковъ и аллювіальныхъ осадковъ Куры,—они, можно сказать, почти совершенно лишены растительно-наземныхъ почвъ, которыя лишь въ рѣдкихъ случаяхъ обособляются, по наружному виду, отъ грунтовъ, содержа въ себѣ только доли процента органическаго вещества. Цвѣта ихъ обусловлены окраской материнскихъ породъ, но, въ общемъ, свѣтлые, а иногда и бѣлые. Они почти всегда мергелисты, а нерѣдко и солены, вслѣдствіе чего отличаются необыкновенной плотностью. Понятное исключеніе составляютъ полуболотныя аллювіальныя, нерѣдко синевато-темныя отложенія устьевъ Куры и ея стариць. Въ виду сказаннаго, огромное большинство почвъ сухихъ обыкновенно низинныхъ побережий Каспійскаго моря должны быть отнесены къ типу почвъ совершенно тождественныхъ съ почвами арало-каспійскаго бассейна».

Гидрографія. Рѣки области имѣютъ одинъ и тотъ же характеръ: онѣ

образуются изъ небольшихъ ручьевъ, берущихъ начало въ горахъ, большею частью покрытыхъ вѣчнымъ снѣгомъ; въ верхнихъ и среднихъ частяхъ текутъ съ стремительной быстротой по русламъ, имѣющимъ весьма большое паденіе (въ среднемъ— $\frac{1}{80}$ ф.), въ узкихъ и глубокихъ ущельяхъ, часто ограниченныхъ съ обѣихъ сторонъ отвѣсными склонами; въ нижнихъ частяхъ, выйдя на приморскую равнину, онѣ разливаются на значительное пространство и текутъ гораздо медленнѣе; у впаденія въ море, стѣ скопленія наносной земли и песку, большею частью мѣлѣютъ и образуетъ болота или дельты; многія рѣчки не доходятъ до моря и теряется въ болотахъ и камышахъ.

Вслѣдствіе такихъ свойствъ, рѣчки области негодны для судоходства; сплавъ въ большихъ рѣкахъ, особенно въ верхнихъ частяхъ, также почти невозможенъ. По этому въ экономическомъ отношеніи жители могутъ извлекать изъ нихъ механическую силу, преимущественно въ верхнихъ и среднихъ частяхъ, для приведенія въ дѣйствіе мельницъ, и пользоваться водою, въ нижнихъ частяхъ особенно, для орошенія полей. По отношенію къ путямъ сообщенія рѣчки области имѣютъ чрезвычайно невыгодное значеніе: устройство переправъ чрезъ нихъ, вслѣдствіе стремительности теченія и крутизны береговъ, затруднительно, а при разливахъ во время таянія снѣговъ на горахъ или отъ дождей дѣлается часто невозможнымъ. Иногда отъ самаго непродолжительнаго дождя вода прибываетъ внезапно; тогда ничтожные ручьи превращаются въ бѣшеные потоки и сносятъ самые прочные мосты; подобные потоки образуется даже въ такихъ мѣстахъ, гдѣ въ обыкновенное время вовсе нѣтъ воды.

Рѣка Сулакъ образуется изъ слиянія четырехъ Койсу: Андійскаго, Аварскаго, Кара и Казикумухскаго; собственно Сулакомъ называется рѣка, образующаяся по соединеніи Аварскаго и Андійскаго Койсу; первое принимаетъ въ себя Казикумухское Койсу, послѣднее Кара Койсу. Андійское Койсу беретъ начало внѣ области, въ Тушетіи на склонахъ г. Б. Барбало, и составляется изъ двухъ потоковъ, лѣваго—Перекительской, праваго—Тушинской (Гамацарской) Алазани. Вся длина ея ок. 180 в., изъ нихъ въ предѣлахъ области ок. 120 в. На всемъ протяженіи ея теченія ущелье, по которому она течетъ, весьма глубоко и скалисто. Утесы то отступаютъ нѣсколько отъ русла рѣки, оставляя узкую полосу, обыкновенно занятую жителями подъ небольшія участки хлѣбныхъ полей и фруктовые сады, то подходятъ вплотную къ водѣ; у Сагрытлосскаго моста скалы настолько сближаются, что можно перепрыгнуть съ одного берега на другой. Ширина собственно русла рѣки отъ 20—25 саж. до 2—3 саж.; наибольшая глубина не больше 12 ф. Переправа въ бродъ возможна только въ немногихъ мѣстахъ и то только зимою. Изъ множества впадающихъ въ Андійское Койсу горныхъ рѣчекъ и ручьевъ, выдается р. Ори-Цкали, берущая начало у вершины Главнаго хребта

Орь-цкисъ-цвери (9744 ф.) и принимающая Иланхеви и Рехюнъ-су съ правой и Сабакунисъ-хеви съ лѣвой стороны. Аварское Койсу беретъ начало на склонахъ вершины Главнаго хребта Саридагъ (10416 ф.) и течетъ до сел. Тлярата подъ названіемъ Джурмутъ-öra, отъ этого селенія до Гидатля подъ названіемъ Черелъ-öra, всего на протяженіи ок. 170 в. Ширина въ верхнемъ теченіи—4—6 саж.; въ среднемъ—6—10 с., въ нижнемъ—10—15 саж. Бродъ имѣется лишь одинъ, у сел. Чалды, но онъ переходимъ только зимою. Наиболѣе значительный изъ притоковъ Аварскаго Койсу—р. Хвонъ-öra съ лѣвой стороны, образуемая изъ соединенія рѣчекъ Бежитской и Ошитля; послѣдняя принимаетъ слѣва р. Симбирисъ-хеви. Кара Койсу начинается на сѣверныхъ склонахъ г. Саридагъ и въ верхнемъ своемъ теченіи носитъ названіе Тлейсерухъ, послѣ впаденія р. Хатаръ-Черабъ-öra, впадаетъ въ Казикумухское Койсу у сел. Гергебиля. Лѣвый притокъ—Кара-öra, правые—Хатаръ и Хеучаръ. Всего длина ок. 85 в; ширина въ верхнемъ теченіи 4—5 с., въ среднемъ 6—8, въ нижнемъ 10—12. Бродовъ, только зимою, два. Казикумухское Койсу беретъ начало на сѣверномъ склонѣ Боковаго хребта, между гг. Дюльти и Бабаку-дагъ. Въ 5 в. выше Цудахара рѣка прорывается сквозь узкій проходъ не болѣе 3 саж. ширины и длиною ок. 50 саж. (Цудахарскія ворота); отсюда до Ходжалъ-Махи рѣка течетъ въ пропасти по дну чрезвычайно узкой трещины, а у Ташъ-Копура (каменный мостъ) скалы обоихъ береговъ сближаются настолько, что образуютъ естественные мосты: во многихъ мѣстахъ можно перешагнуть чрезъ глубокую щель. Всего длины ок. 85; ширина отъ 12 саж. до 1 саж; значительнѣйшіе притоки: Кюлюли и Акуша. Соединяясь, Аварское и Андійское Койсу образуютъ Сулакъ (ок. 125 в. длины). Отъ начала (ок. Гимръ) до с. Міатловъ рѣка течетъ по весьма глубокому ущелью; ок. бывшаго Евгеніевскаго укрѣпленія, близъ сел. Нов. Чиркей, скалы сходятся и образуютъ щель; у сел. Міатловъ ущелье расширяется и рѣка течетъ по долині шириною $\frac{1}{4}$ — $\frac{1}{2}$ в.; у Чиръ-юрта выходитъ на равнину, по которой течетъ до устья. Бродъ на рѣкѣ извѣстенъ одинъ. Во время весеннихъ разливовъ Сулакъ широко разливается по равнинѣ.

Чирахъ-чай (ок. 110 в. длины) начинается на южномъ склонѣ хребта Кокма. У Касумъ-кента рѣка, принявъ въ себя съ правой стороны р. Курахъ-чай, получаетъ названіе Гюльгары-чай. Въ обыкновенное время рѣка маловодна и вездѣ переходима въ бродъ, но во время таянія снѣговъ переправа возможна только по мостамъ.

Самуръ (длина ок. 190 в.) беретъ начало на восточныхъ склонахъ г. Саридахъ, до сел. Рутулъ течетъ въ глубокомъ, узкомъ и скалистомъ ущельи, отъ этого селенія до Маграмди-хюръ ущелье, расширяясь, образуетъ долину шириною отъ $\frac{1}{2}$ до 6 в., въ этомъ участкѣ рѣка раздѣляется на множество рукавовъ. Отъ Маграмди-хюръ до устья Самуръ

течетъ по приморской равнинѣ, при самомъ выходѣ на которую дѣлится на множество рукавовъ (расстояніе по берегу моря между крайними рукавами—ок. 23 в.); главный изъ нихъ—самый западный, сохраняющій за собою названіе Самура, слѣдующій за нимъ, наиболѣе значительный изъ остальныхъ, называется Ялама. Переправа въ бродъ весьма затруднительна, вслѣдствіе быстроты теченія. Изъ притоковъ Самура самые значительные: Кара-Самуръ (Ихрекъ) и Шиназъ съ лѣвой стороны, Ахты-чай съ правой.

Между Сулакомъ и Самуромъ, сѣверной и южной границами области, въ Каспій впадаетъ большое число рѣчекъ, отличающихся однимъ и тѣмъ же свойствомъ: въ обыкновенное время слѣ мелководны и всюду переходимы въ бродъ, но во время прибыли воды, отъ таянія снѣговъ или дождей, превращаются въ бурные потоки. Въ верхнихъ и среднихъ частяхъ онѣ текутъ по каменистымъ ложамя, большею частью въ крутыхъ берегахъ, по выходѣ же на приморскую равнину разводятся въ оросительныя каналы. Болѣе значительныя изъ этихъ рѣчекъ слѣдующія: Шура-озень, вытекающая съ восточныхъ склоновъ Гимринскаго хребта и состоящая изъ Атланъ-озень, Кара-озень и Буглень-озень; Манась-озень, берущая начало на Кутишинскихъ высотахъ, течетъ сначала подъ названіемъ Левашинской рѣчки, отъ Губдена—Губдень-озень, у Карабудахъ-кента принимаетъ съ лѣвой стороны р. Царауль-озень и получаетъ названіе Манась-озень; р. Урусъ-Булахъ, впадающая въ море у Буйнаковъ; Инче; Гамри-озень, вытекающая съ восточныхъ склоновъ хребта Салухъ; Буганъ (Уллу-чай), вытекающая со склоновъ г. Шуну; Рубась, вытекающая со склоновъ восточной отрасли хр. Кокма, принимаетъ р. Каргачъ-су.

Значительныхъ озеръ въ области нѣтъ. Большая часть ихъ расположена на приморскихъ равнинахъ; почти всѣ они соленыя, что придаетъ имъ нѣкоторое значеніе въ экономическомъ отношеніи. Наиболѣе значительное добываніе соли производится изъ Туралинскаго озера (въ Т.-Х.-Шуринскомъ округѣ) и Аччи-гель (въ Кайтаго-Табасаранскомъ округѣ); также изъ небольшого озера у с. Конхидатль (въ Андійскомъ округѣ). Изъ другихъ озеръ выдаются: Узунъ-куль, Ахъ-гель (около Петровска), Батмакъ (высохшее, близъ Б. Буйнака), Кагырманъ-кюль и Темиргоевское въ Т.-Х.-Шуринскомъ округѣ; Арджи-амъ (6775 ф. выс.), Ретло или Эзень-амъ, Большое Форельное (6130 ф.), Чархи-амъ, Малое Форельное, въ Андійскомъ округѣ.

Болота сосредоточиваются по приморской равнинѣ, въ горахъ же они встрѣчаются рѣдко и небольшой величины; самое большое по нижнему теченію Сулака и Шура-озень. На Аварскомъ плато находится болото (торфяное) Матласъ.

Климатъ области чрезвычайно разнообразенъ, что обуславливается

главнымъ образомъ значительной разницей въ высотѣ надъ уровнемъ моря пунктовъ, лежащихъ весьма близко другъ отъ друга, а также и другими обстоятельствами, какъ то направленіемъ хребтовъ, расположеніемъ ущелій и покатостей, направляющихъ вѣтры и т. п. Въ климатическомъ отношеніи область, сообразно ея топографическому строенію, можно раздѣлить на три полосы. Въ плоскостной части, особенно на югѣ ея, климатъ теплый; здѣсь вполнѣ созрѣваетъ виноградъ, растутъ нѣжныя фруктовыя деревья: миндаль, персики, абрикосы, инжиръ и др.; воздѣлывается рисъ (чалтыкъ) и всѣ вообще хлѣбныя растенія. Лѣто здѣсь продолжительное и осень обильна дождями. Климатъ нагорной полосы умѣреннѣе климата плоскостной, прибрежной; теплое время года здѣсь короче, а весна и осень обильны дождями и въ особенности туманами. Фруктовыя и виноградныя сады попадаются только въ ущельяхъ, защищенныхъ отъ холодныхъ вѣтровъ; наиболѣе распространена культура зерновыхъ хлѣбовъ, въ особенности озимой пшеницы. Третья полоса, прилегающая къ Главному хребту, отличается рѣзко своимъ климатомъ. Зима здѣсь продолжительна, сурова, обильна снѣгами; короткое лѣто прохладно и отличается проливными дождями. Здѣсь выпаденіе снѣга въ маѣ или въ іюнѣ не составляетъ необыкновеннаго явленія; во многихъ мѣстахъ лѣто до того непродолжительно и температура до того низка, что культура пшеницы невозможна, почему преобладающимъ злакомъ здѣсь является ячмень и въ особенности голый ячмень. Въ нагорной и даже въ альпійской полосѣ нерѣдко встрѣчаются глубокія ущелья съ климатомъ и культурными растеніями, одинаковыми съ плоскостью. Ущелья эта представляютъ естественный парникъ, обращенный, гдѣ только возможно, трудолюбіемъ жителей въ цвѣтушіе сады; выше садовъ разводится кукуруза, выше просо и пшеница и наконецъ въ высшей полосѣ-ячмень. Такимъ образомъ на одномъ склонѣ горы можно встрѣтить всѣ виды культурныхъ растеній, начиная отъ винограда на днѣ ущелья и кончая мооромъ на вершинѣ его.

По этому, для полученія хотя нѣкотораго понятія о климатѣ Дагестанской области, необходимо было бы привести метеорологическія данныя о разныхъ мѣстностяхъ ея, лежащихъ на различныхъ высотахъ, чего въ настоящее время нельзя сдѣлать по отсутствію матеріала.

Дѣло метеорологическихъ наблюденій въ области въ настоящее время представляется въ слѣдующемъ видѣ. Станціи II разряда I класса (давленіе температуры и влажность воздуха, вѣтеръ, облачность, осадки, грозы, градъ, снѣжный покровъ): 1) Темиръ-Ханъ-Шура. При реальномъ училищѣ съ 1881 г. на его средства (42°49' ш., 47°7' д. отъ Гринвича, 475 м. н. у. м.) 2) Хунзахъ. При дистанціи Кавказскаго округа путей сообщенія. Съ 1890 до 1893 г. была лишь дождемѣрная станція при укрѣпленіи, въ 1894 г. преобразована въ станцію II разряда, въ 1898 г. при сельскомъ училищѣ въ сел. Хунзахѣ. На средства Тифлисской

физической обсерваторіи (42°44' ш., 46°44' д., 1600 м.) 3) Г. Петровскъ. При маякъ съ 1863 г. по 1865 г.; вновь съ 1882 г. На средства морскаго вѣдомства. Съ 1882 г. существовала станція при училищѣ, нынѣ закрытая (42°59' ш., 57°31' д., —10 м. н. у. м.) 4) Г. Дербентъ. При маякъ съ 1886 г. На средства морскаго вѣдомства (42°4' ш., 48°18' д., —5 м. н. у. м.) Станціи II разряда 2 класса (температура воздуха, облачность, осадки, грозы, градъ, снѣжной покровъ): 1) Сел. Ботлихъ. При училищѣ съ 1897 г. на средства Тифлисской физической обсерваторіи (42°40' ш., 46°14' д.) 2) Сел. Касумъ-кентъ. При училищѣ съ 1894 г. на тѣ же средства. Въ 1894 г. производились лишь дождемѣрные наблюденія; въ станцію II разряда 2 класса преобразована въ 1895 г. (41°41' ш., 48°9' д., 500 м. н. у. м.) Станціи III разряда (осадки, снѣжный покровъ, грозы и градъ): 1) Хойская казарма. При шоссеиной казармѣ съ 1894 г., (42°46' ш., 46°8' д., 1615 м. н. у. м.) 2) Сел. Тлохъ. При шоссеиной казармѣ съ 1894 г. (42°46' ш., 46°28' д., 582 м. н. у. м.) 3) Укр. Гунибъ. При шоссеиной казармѣ съ 1895 г. (42°24' ш., 46°53' д., 2352 м. н. у. м.). 4) Сел. Леваши. При шоссеиной казармѣ съ 1897 г. (42°27' ш., 47°20' д., 1160 м. н. у. м.). 5) Гидатлинская шоссеиная казарма съ 1896 г. (42°23' с. ш., 46°31' в. д.). Всѣ эти станціи (1—5) на средства Кавказскаго округа путей сообщенія. 6) Сел. Дешлагаръ. При училищѣ съ 1892 г. (42°26' ш., 47°45' д., 602 м. н. у. м.) 7) Сел. Маджалисъ съ 1898 г. при почтово-телеграфномъ отдѣленіи, а съ 1899 г. при училищѣ (42°8' ш., 47°50, д.). На средства Тифлисской физической обсерваторіи 6 и 7 станціи. 8) Укр. Ахты. Съ 1885 г. при лазаретѣ на средства Николаевской Главной физической обсерваторіи (47°27' ш., 57°42' д., 1159 м. н. у. м.) Открытая въ 1891 г. въ сел. Кумухъ при училищѣ станція III въ январѣ 1896 г. закрылась.

По количеству метеорологическихъ станцій всѣхъ родовъ Дагестанская область занимаетъ въ ряду другихъ губерній и областей Кавказскаго края седьмое мѣсто. Выше ея въ этомъ отношеніи стоятъ: Тифлисская губ. (54 станціи), Кубанская об. (37 с.), Кутаисская губ. (35 с.), Терская об. (25 с.), Эриванская губ. (23 с.) и Бакинская губ. (16 с.), Метеорологическая станція приходится въ Дагестанской области на 1842 кв. версты. По отдѣльнымъ округамъ станціи распредѣляются слѣдующимъ образомъ:

	II разряда	III разряда.
Темиръ-Ханъ-Шуринскій.	2	”
Аварскій.	1	1
Андійскій.	1	1
Гунибскій.	”	2
Даргинскій.	”	1
Казикумухскій.	”	”

	II разряда	III разряда.
Кайтаго-Табасаранскій	”	2
Кюринскій.	2	”
Самурскій.	”	1
И Т О Г О.	6	8

14

Изъ наблюдений за нѣсколько лѣтъ для нѣкоторыхъ мѣстъ выведены нормальныя, мѣсячныя и годовыя, температуры по С.

ГОРОДА:	Янв.	Февр.	Мар.	Апр.	Май	Июнь	Июль	Авг.	Сен.	Окт.	Нояб.	Дек.	Годов.
Т.-Х.Шура—	3.1	—1.6	—3.4	9.3	16.7	20.1	22.9	22.4	17.0	11.9	5.2	0.8	10.4.
Дербентъ—	2.0	2.5	4.7	9.5	17.1	22.0	25.1	25.2	19.7	16.1	9.4	5.0	13.2.
Петровскъ—	2.1	0.3	4.2	9.3	16.5	21.8	25.2	24.2	19.8	13.6	7.2	2.1	11.3.

Абсолютныя наименьшія среднія годовыя температуры будутъ для: Т.-Х.-Шуры 24,6 С., Дербента 16,2 Петровска 25,7.

Среднія мѣсячныя и годовыя количества осадковъ въ миллиметрахъ:

	Янв.	Февр.	Мар.	Апр.	Май	Июнь	Июль	Авг.	Сен.	Окт.	Нояб.	Дек.	Годовыя.
Ахты.	14.	21.	19.	37.	54.	33.	47.	32.	42.	14.	24.	21.	350.
Гунибъ.	8.	12.	2.	74.	76.	148.	60.	52.	65.	46.	12.	6.	561.
Дербентъ.	23.	22.	13.	41.	22.	28.	28.	30.	61.	56.	52.	70.	449.
Дешлагаръ.	10.	37.	38.	24.	34.	42.	53.	83.	23.	105.	68.	24.	540.
Касумъ-кен.	17.	25.	24.	61.	46.	53.	31.	37.	51.	49.	39.	13.	445.
Петровскъ.	48.	26.	26.	22.	32.	38.	20.	31.	47.	49.	49.	44.	431.
Т.-Х.-Шура	15.	17.	23.	33.	55.	70.	52.	50.	46.	35.	22.	19.	436.
Тлохъ.	2.	14.	3.	45.	69.	118.	70.	52.	39.	29.	15.	4.	461.
Хунзахъ.	8.	6.	21.	34.	101.	97.	117.	67.	54.	18.	12.	13.	548.

Сообразно мѣстнымъ климатическимъ условіямъ, начало и конецъ полевыхъ работъ въ области не совпадаютъ въ различныхъ округахъ.

Въ слѣдующей таблицѣ показано то и другое по округамъ.

	Начало весенних полевыхъ работъ.	Яровой посѣвъ начало.	посѣвъ конецъ.	Начало сѣнокоса.	Жатва озимая начало.	озимая конецъ.	посѣвъ озимаго хлѣба. начало.	озимаго хлѣба. конецъ.	Жатва яровой начало.	яровой конецъ.
Аварскій	1 ап.	5 ап.	1 июн.	20 июл.	15 июл.	30 авг.	20 авг.	15 ок.	1 нояб.	
Андійск.	1 ап.	5 ап.	1 июн.	20 июл.	15 июл.	30 авг.	20 авг.	15 ок.	1 нояб.	
Гунибск.	1 ап.	5 ап.	1 июн.	20 июл.	15 июл.	30 авг.	20 авг.	15 ок.	1 нояб.	
Даргин.	1 ап.	5 ап.	1 июн.	20 июл.	15 июл.	30 авг.	20 авг.	15 ок.	30 октяб.	
Казикум.	1 ап.	15 ап.	20 мая.	20 июл.	20 июл.	30 авг.	20 авг.	15 ок.	20 сент.	
К.-Таб.	10 м.	15 м.	1 июн.	20-31 мая.	25 мая.	30 июл.	1 сен.	30 н.	30 октяб.	
Кюринс.	10 м.	15 м.	1 июн.	20-31 мая.	25 мая.	30 июл.	1 сен.	30 н.	30 октяб.	
Самурс.	1 ап.	5 ап.	1 июн.	15 июл.	15 июл.	30 авг.	20 авг.	15 ок.	30 октяб.	
Т.-Х.-Ш.	10 м.	20 м.	1 июн.	25-31 мая.	1 июн.	30 июл.	1 сен.	15 н.	30 октяб.	

Весна начинается на приморской плоскости съ февраля, когда уже распускаются деревья; въ горахъ—въ апрѣлѣ, а въ наиболѣе высокихъ мѣстахъ—не ранѣе мая; мартъ мѣсяць во всей области по большей части холодень и дождливъ. Лѣтніе мѣсяцы, въ особенности июль, въ

низменныхъ мѣстахъ чрезвычайно знойны. Въ іюнѣ и іюлѣ обыкновенно идутъ дожди, рѣже на плоскости, чаще въ горахъ, гдѣ они продолжаются иногда непрерывно въ теченіи цѣлаго мѣсяца, послѣдствіемъ чего бываетъ обыкновенно разливъ всѣхъ рѣкъ. Снѣгъ выпадаетъ въ равнинахъ и ущельяхъ въ ноябрѣ и декабрѣ и лежитъ до февраля; въ горахъ же выпадаетъ обыкновенно въ сентябрѣ и лежитъ до конца марта, но случается не рѣдко и лѣтомъ. Зима бываетъ сурова уже на плоскости, въ горахъ же она не уступаетъ зимѣ сѣверной половины Европейской Россіи.

Вообще климатъ области можетъ считаться здоровымъ, за исключеніемъ приморскихъ равнинъ, гдѣ испаренія отъ болотъ и наводняемыхъ полей дѣлаютъ климатъ весьма нездоровымъ (лихорадки). Кромѣ того нездоровымъ климатомъ отличаются нѣкоторыя ущелья, въ которыхъ воздухъ, не имѣя свободнаго движенія, спирается и дѣлается удушливымъ, а въ лѣтніе мѣсяцы знойнымъ; таковы нижнія части теченія рѣкъ-Аварскаго (отъ Гидатлинскаго мста) и Андійскаго (отъ Ботлиха) Койсу, на послѣднемъ изъ которыхъ находится мѣсто, считаемое самымъ нездоровымъ въ области,—это окрестности бывшаго укрѣпленія Преображенскаго.

Границы культуры различныхъ растений акад. Рупрехтъ опредѣляетъ: хлѣба (неопредѣленно какого) до 8345 д. у Хиналуга; ржи-до 7980 ф. въ Кюринскомъ ханствѣ, до 5947 ф. въ Анцухѣ, до 6267 и 6906 ф. въ Дидойскомъ обществѣи6842 ф. въ обществѣ Тиндаль; пшеницы-до 7399 ф. въ Даргинскомъ округѣ, до 5755 ф. въ Аваріи, до 5947 ф. въ Анцухѣ, до 6906 ф. въ Дидойскомъ обществѣ, до 5755 ф. вмѣстѣ со льномъ въ обществѣ Тиндаль; ячменя-до 6714 ф. по рѣкѣ Самуру, до 6906 ф. въ Дидойскомъ обществѣ, овса вмѣстѣ съ просомъ въ Анцухѣ-до 5947 ф. Самое высокое мѣсто, гдѣ Рупрехту встрѣчались кукурузныя поля, было у подошвы горы, на которой расположенъ аулъ Карата (4783 ф.). Огороды и фруктовые сады на Гунибѣ находятся на высотѣ 3600 ф.

II. НАСЕЛЕНІЕ

(Приложеніе вѣдомости № 1 лит. А. и № 2 лит. Б.).

Административное устройство области. Населеніе области въ 1901 году распредѣлялось по 3 городамъ и 1359 населеннымъ мѣстамъ (селеніямъ, отселкамъ и т. п.), заключавшимъ въ себѣ 126882 дыма или двора. Три города области: *Темиръ-Ханъ-Шура*, областной городъ, *Дербентъ* съ причисленнымъ къ нему пригороднымъ селеніемъ *Сабнова* съ 68 дымами и *Петровскъ*, всѣ три безуѣздные, находятся въ вѣдомствѣ министерства внутреннихъ дѣлъ. Вся остальная область, раздѣленная на девять округовъ: *Аварскій*, *Андійскій*, *Гунибскій*, *Даргинскій*, *Казикумухскій*, *Кайтаго-Табасаранскій*, *Кюринскій*, *Самурскій* и *Темиръ-Ханъ-Шуринскій*, находится въ военно-народномъ управленіи; округа дѣлились на 30 участковъ и 1 приставство, вѣдавшіе 506 сельскихъ управленій или обществъ, образованныхъ по положенію 26 апрѣля 1868 г. Административ-

ный составъ области показываетъ слѣдующая таблица:

Названіе округовъ.	Число участковъ.	Число сельск. управл.	Число населен. мѣстъ.	Число дымовъ.
1. Аварскій	2	43	85	7837
2. Андійскій	3	66	199	13708
3. Гунибскій	5	81	214	16878
4. Даргинскій	4	59	208	20709
5. Казикумухскій	2	47	94	9705
6. Кайтаго-Табасаранскій	3	54	201	14821
7. Кюринскій	4 и 1 прист.	67	223	14358
8. Самурскій	3	42	81	11550
9. Т.-Х.-Шуринскій	4	47	54	17116
В С Е Г О	30 и 1 прис.	506	1359	126882

При начальникахъ участковъ Каратинско-Технупальскаго и Ункратль-Дидоевскаго Андійскаго округа состоятъ помощники, вѣдающіе отдѣльными районами, такъ что всего административныхъ единицъ 33: 30 участковъ, 2 района помощниковъ начальниковъ участковъ въ Андійскомъ округѣ и 1 приставство въ Кюринскомъ округѣ. Въ числѣ населенныхъ мѣстъ Аварскаго округа—2 отселка и 20 хуторовъ, Андійскаго—76 выселковъ (хуторовъ), Даргинскаго—130 отселковъ, Кюринскаго—17 каз-маляровъ (хуторовъ), Казикумухскаго—12 хуторовъ; въ Кайтаго-Табасаранскомъ округѣ изъ числа 54 сельскихъ управленій 1 волостное (Дешлагарское).

Въ отчетномъ году въ административномъ дѣленіи области произошли нѣкоторыя измѣненія, на основаніи приказа по военно-народному управленію Кавказскаго края отъ 22 декабря 1899 года за № 127. (*) Согласно приказу по тому же управленію отъ 18 апрѣля 1901 г. за № 19, упраздненъ участокъ Аштикулинскій въ Казикумухскомъ округѣ и образованъ новый, Докузпаринскій въ Самурскомъ округѣ, почему приказомъ военнаго губернатора отъ 28 апрѣля за № 109: 1) селенія перваго участка: Амоки, Анклеги, Ашти, Кунки, Санджи, Ходоци и Цирха перечислены въ Кайтаго-Табасаранскій округъ, а селенія: Буркиханъ и Чирахъ—въ Кюринскій округъ; 2) селенія Кюринскаго округа: Газарди-камъ, Гапца, Кама-Кучунъ, Коганъ, Кучунъ, Филя, Ходжа-кентъ и Чахчахъ перечислены въ Самурскій округъ въ составъ вновь образованнаго Докузпаринскаго участка, учрежденнаго изъ селеній Самурскаго округа: Мискинджа (ставка начальника участка), Джаба, Микрахъ, Теки-Пиръ-кентъ, Курушъ, Каладжугъ, Карахюра и Мака; селенія Лучекскаго участка Самурскаго округа: Кака, Гдунгъ и Хрюкъ перечислены въ Ахтыпаринскій участокъ того же округа.

(*) Въ „Обзорѣ“ за 1900 г., на стр. 3, въ текстѣ приказа военнаго губернатора отъ 13 февраля 1900 г. за № 29, пропущенъ пунктъ „б. Въ Гунибскомъ округѣ селенія бывшаго Богвадальскаго наибства присоединить къ Андучо-Капучинскому участку, образованному изъ наибства тогоже наименованія“.

Приказомъ военного губернатора отъ 28 апрѣля за № 110, Биль-биль-кентское сельское общество Улусскаго магала Кюринскаго округа переименовано въ Тагирь-кентское сельское общество, съ перенесеніемъ Бильбиль-кентскаго сельскаго суда въ Тагирь-кентскіе казмаляры.

Приказомъ военного губернатора отъ 16 мая за № 123, для болѣе равномернаго распредѣленія селеній бывшаго Аштикулинскаго участка Казикумухскаго округа между двумя остальными участками того округа—Вицхинскимъ и Казикумухскимъ, 1) изъ 18 селеній бывшаго Аштикулинскаго участка семнадцать, а именно Вачи, Гоміяхъ, Джафараль-махи, Кая, Кули, Коцранъ, Сумбатъ, Тохчаръ, Хойми, Хосрекъ, Хундахъ, Хурхи, Цовкра 1-я, Цовкра 2-я, Цушаръ, Чара и Шара перечислены въ Казикумухскій участокъ, а селеніе Цыша—въ Вицхинскій; 2) селенія Казикумухскаго участка: Камахаль, Палисма, Кигерчи, Хуты, Ханаръ, Буртни, Варай, Ури, Мугархъ и Курхи перечислены въ Вицхинскій участокъ.

Приказомъ по области отъ 6 іюня за № 133 селеніе Джалганъ изъ Кюринскаго округа перечислено въ Кайтаго-Табасаранскій.

Приказомъ отъ 23 іюля за № 181 изъ Курахскаго участка Кюринскаго округа выдѣлены два сельскія общества: Харахюрское (селенія Харахюръ, Кими-Хюръ и Титель) и Юхари-Макинское (сел. Бурши-Мака, Вини-Мака и Ага-Мака) и присоединены къ Кутурь-Кюринскому участку того же округа.

Приказомъ по области отъ 23 ноября за № 309, въ виду того, что Хюрахюрское сельское общество, съ перечисленіемъ его въ Кутурь-Кюринскій участокъ, по отдаленности его отъ ставки начальника участка въ сел. Цмурѣ и неудобнымъ путямъ сообщенія, поставлено въ крайне затруднительное положеніе, названное общество выдѣлено изъ Кутурь-Кюринскаго участка и причислено обратно къ Курахскому участку.

Приказомъ по военно-народному управленію Кавказскаго края отъ 18 января за № 6, въ составѣ окружнаго суда Кайтаго-Табасаранскаго округа учреждена должность депутата, замѣщаемая по выбору бековъ сего округа, съ присвоеніемъ ей по чинопроизводству IX кл., а по пенсіи VII разр. и съ содержаніемъ по 300 р. въ годъ.

Количество населенія. Къ 1 января 1902 года въ Дагестанской области, за исключеніемъ войскъ, которыхъ было всего 9231 д. об. п., числилось, по полицейскимъ свѣдѣніямъ, всего 630076 душъ об. пола. Все населеніе распредѣлялось по городамъ и округамъ области слѣдующимъ образомъ:

ГОРОДА и ОКРУГА.	Коренного насел.			Временнаго насел.			В о й с к ъ.			В С Е Г О.		
	м. п.	ж. п.	всего.	м. п.	ж. п.	всего.	м. п.	ж. п.	всего.	м. п.	ж. п.	всего.
Гор. Т.-Х.-Шура	1746	1402	3148	1706	1572	3278	2464	204	2668	5916	3178	9094
„ Дербентъ	9771	7406	17177	315	197	512	1023	63	1086	11109	7666	18775
„ Петровскъ	1412	1542	2954	6349	2682	9031	1658	72	1730	9419	4296	13715
Итого въ городахъ.	12929	10350	23279	8370	4451	12821	5145	339	5484	26444	15140	41584
Окр. Аварскій	15606	16375	31981	46	38	84	417	36	453	16069	16449	32518
„ Андійскій	27208	26922	54130	108	74	182	87	8	95	27403	27004	54407
„ Гунибскій	35464	35418	70882	38	36	74	520	18	538	36022	35472	71494
„ Даргинскій	39395	40686	80081	90	50	140	26	—	26	39511	40736	80247
„ Казикумухскій	22198	23111	45309	48	13	61	—	—	—	22246	23124	45370
„ К.-Табасаранскій	41398	39085	80483	2596	1531	4127	1376	89	1465	45370	40705	86075
„ Кюринскій	39129	37194	76323	957	177	1134	—	—	—	40086	37371	77457
„ Самурскій	35033	31327	66360	90	19	109	191	—	191	35314	31346	66660
„ Т.-Х.-Шуринскій	38847	37815	76662	4538	1316	5854	862	117	979	44247	39248	83495
Въ округахъ	294278	287933	582211	8511	3254	11765	3479	268	3747	306268	291455	597723
Всего въ обл.	307207	298283	605490	16881	7705	24586	8624	607	9231	332712	306595	639307
Въ 1900 г.	305661	297674	603335	10809	5486	16700	7378	317	7695	324618	304683	629301

По отношенію ко всему населенію области, населеніе Шуры составляет 1,4 ‰, Дербента—2,9 ‰, Петровска—2,1 ‰, всѣхъ городовъ ок. 7 ‰; населеніе Аварскаго округа—5,1 ‰, Андійскаго—8,4 ‰, Гунибскаго—11,1 ‰, Даргинскаго—12,5 ‰, Казикумухскаго—7,1 ‰, К.-Табасаранскаго—13,4 ‰, Кюринскаго—12,1 ‰, Самурскаго—10,4 ‰, Т.-Х.-Шуринскаго—13,1 ‰, всѣхъ округовъ ок. 93 ‰; коренное населеніе составляетъ ок. 94 ‰ всего населенія, временно-проживающее—ок. 4 ‰, войска—ок. 2 ‰; мужское населеніе составляетъ 52 ‰ всего населенія, женское—48 ‰.

Плотность населенія области представляется по округамъ въ слѣдующемъ видѣ:

	Квадратн. миль.	Квадратн. километ.	Квадратн. версть.	Десятинь.	Число жит. на 1 кв.килом.	Число жит. на 1 кв. вер.
Окр. Аварскій . . .	28,416	1563,75	1375,41	143271	20,7	23,6
„ Андійскій . . .	64,181	3535,32	3106,56	323598	15,3	17,5
„ Гунибскій . . .	82,095	4522,06	3973,62	413916	15,8	17,9
„ Даргинскій . . .	31,423	1730,83	1520,90	158426	46,3	52,7
„ Казикумухскій . . .	38,940	2144,98	1884,84	196335	71,1	24
„ К.-Табасаранскій . . .	55,585	3061,78	2690,45	280253	28,1	31,9
„ Кюринскій . . .	65,138	3588,03	3152,87	328421	21,6	24,5
„ Самурскій . . .	75,498	4158,67	3654,30	380653	16	18,2
„ Т.-Х.-Шуринск. . .	112,693	6208,88	5455,86	568318	13,4	15,3
Итого въ округахъ.	553,969	30514,28	26814,81	2793191	19,5	22,3
Острова леж. вдоль бер.	0,665	36,61	32,77	3351	—	—
Всего въ области .	554,634	30550,89	268846,98	2796542	—	—

Въ среднемъ на округъ приходится 61,552 кв. миль, 3390,47 кв. километровъ, 2979,32 кв. версть, 310954 десят., и 23 жителя на 1 кв. версту. Вышеприведенное исчисленіе поверхности, произведенное подполковникомъ Винниковымъ, заимствовано изъ „Сборника статистическихъ свѣдѣній по Закавказскому краю“, изд. Закавказскаго статистическаго комитета, ч. I, Тифлисъ. 1902, стр. 12. Бакинская казенная палата, при введеніи податной реформы, принимала во вниманіе вычисленіе переложенія протяженія округовъ въ квадр. верстахъ и на десятины, произведенное посредствомъ планиметра Амслера и таблицъ Дебеса по 5 верстной картѣ, нѣсколько отличающееся отъ вышеприведеннаго (согласно таблицъ Дебеса, по 104,6 десят. на 1 квадр. версту):

Округъ Аварскій	1312,6	кв. версть	136729,2	десят.
„ Андійскій	2928,8	„	304354,2	„
„ Гунибскій	3855,3	„	401593,7	„

Округъ Даргинскій	1504, ₈	квадр. верстъ	156750	десят.
„ Казикумухскій	1875, ₂	„ „	195333, ₃	„
„ К.-Табасаранскій	2526, ₅	„ „	263177	„
„ Кюринскій	2857, ₅	„ „	297656	„
„ Самурскій	3249, ₃	„ „	338468	„
„ Т.-Х.-Шуринскій	5445, ₁	„ „	566989, ₆	„

Во всякомъ случаѣ, за произведенными въ 1901 г. перемѣнами въ дѣленіи нѣкоторыхъ округовъ, ни та, ни другая таблицы не могутъ считаться вполне точными.

Въ Дагестанской области находится самое высокое мѣсто жительства человѣка на Кавказѣ, именно сел. Курушъ, въ Самурскомъ округѣ, лежащее на 8175 ф. надъ уровнемъ моря или 2550 метровъ, т. е. болѣе на 500 м., чѣмъ въ Альпахъ.

Этнографическій составъ населенія. Въ этнографическомъ отношеніи составъ населенія Дагестанской области очень пестрый. Главную массу населенія области составляютъ такъ называемые лезгины, говорящіе различными нарѣчіями языковъ, которые въ настоящее время признаются составляющими особую группу кавказскаго семейства языковъ. По мнѣнію извѣстнаго лингвиста Ф. Миллера, кавказское семейство языковъ, къ которому принадлежатъ группы: картвельская, западно-кавказская и восточно-кавказская, восходитъ къ одному праязыку и составляетъ самостоятельное семейство, неимѣющее родства ни съ какимъ изъ извѣстныхъ семействъ языковъ; процессъ отдѣленія настоящихъ кавказскихъ языковъ отъ ихъ праязыка представляетъ большое сходство съ таковымъ же процессомъ хамито-семитическихъ языковъ. Грузинскій и родственные ему языки соотвѣтствуютъ семитическимъ языкамъ, при первомъ взглядѣ являющимъ родство между собою, тогда какъ кавказскіе горскіе языки идутъ въ параллель хамитскимъ нарѣчіямъ, въ которыхъ взаимное родство становится яснымъ лишь анализу сравнительной лингвистики. Можно сказать, что родичей для группы восточно-кавказскихъ или чеченско-дагестанскихъ языковъ не оказалось внѣ края. П. К. Усларъ высказалъ весьма возможное предположеніе, что „кавказскіе горцы представляютъ собою ничтожные остатки множества народовъ, населявшихъ въ доисторическія времена огромныя полосы земли въ Азій и Европѣ и принадлежавшихъ къ одной расѣ, вездѣ исчезнувшей, за исключеніемъ Кавказа. Кавказъ былъ не путемъ переселенія народовъ, а убѣжищемъ народовъ, гонимыхъ и истребляемыхъ на равнинѣ.“ Прослѣдимъ въ нашемъ воображеніи судьбу какого нибудь небольшого племени, двигавшагося въ Европу сѣвернымъ путемъ. Проходя черезъ естественныя ворота (между Ураломъ и Каспійскимъ моремъ), это племя попадало въ степи сѣвернаго Кавказа; затѣмъ стремилось далѣе, въ южно-русскую равнину. Занимая торный путь, этотъ народъ долженъ былъ постоянно испытывать напоръ новыхъ переселенцевъ, которые безконечно вер-

ницею тянулись на западъ изъ Азіи. Если въ борьбѣ за свою почву это племя должно было уступить дорогу другимъ, оно было оттѣсняемо либо къ сѣверному берегу Чернаго моря, либо на сѣверъ Кавказа. Предположимъ, что это племя попало на сѣверный Кавказъ. Съ одной стороны, передъ нимъ на востокъ тянулось Каспійское море, съ другой, на западъ—Азовское и Черное моря, на югѣ былъ хребетъ. Такимъ образомъ это племя попадало какъ бы въ ловушку, изъ которой оно не могло выбраться на плоскость, ибо съ сѣверной стороны было тѣснимо другими племенами. Племя далѣе подавалося въ горы, встрѣчало другія, раньше его поселившіяся въ этой мѣстности, и вотъ начиналась борьба, въ которой вновь прибывшее племя могло сохранить свою самостоятельность только въ томъ случаѣ, если оно отличалось силой и воинственностью; въ другомъ случаѣ оно погибало въ борьбѣ съ болѣе сильнымъ сосѣдомъ. Тѣ историческія явленія, которыя происходили на сѣверѣ Кавказа, могли и должны были происходить и на югѣ. На южномъ склонѣ также собирались племена, тѣснимыя со стороны Колхиды и южнаго побережья Каспійскаго моря. Такимъ образомъ и съ сѣвера и съ юга на Кавказѣ накоплялись массы мелкихъ народовъ, которыхъ можно назвать обломками болѣе крупныхъ національностей. Этимъ объясняется необыкновенное разнообразіе кавказскихъ языковъ. Кавказъ не представляетъ легкихъ условій для культуры. Въ борьбѣ съ горною природою многія племена должны были погибнуть, потому что нелегко степняку выработаться въ типъ горца. Тѣ немногіе, которые выработали въ себѣ этотъ типъ, сохранились до нашего времени, но большинство, можно думать, исчезло въ этой борьбѣ. Въ какомъ отношеніи между собою состоятъ теперешніе наличные языки, какія они образуютъ семьи,— наука еще окончательно не рѣшила. Дагестанъ заселился не одновременно, не однимъ многочисленнымъ и сильнымъ племенемъ. Скорѣе слѣдуетъ думать, что въ немъ искали убѣжища мелкія, слабыя племена, быть можетъ, обломки болѣе крупныхъ племенъ, потерпѣвшихъ крушеніе на родинѣ. О такомъ характерѣ колонизаціи Кавказскихъ горъ свидѣтельствуетъ крайняя дробность языковъ, т. е. замѣчательная діалектическая ихъ дифференціація. Кавказской діалектологіи, наукѣ еще очень молодой, приходится, разбираясь въ хаосѣ кавказскихъ языковъ, говорить не о семьяхъ, а о группахъ. До сихъ поръ нѣтъ возможности свести, напр. языки восточно-горской группы, въ которую входятъ лезгинскіе и чеченскіе языки, къ одному праязыку.

Если количество населенія Дагестанской области, при теперешнемъ состояніи дѣла регистраціи статистическихъ данныхъ о немъ, можетъ быть указано лишь приблизительно, то тѣмъ болѣе приблизительною точность имѣютъ цифры относительно этнографическаго состава области. Не говоря уже о томъ, что изученіе этнографіи Дагестана далеко не можетъ быть названо оконченнымъ, неустановившаяся и часто сбивчивая

исменклатура народностей его не даетъ возможности, особенно при нынѣшнихъ способахъ регистраціи, опредѣлить точно количество той или другой народности. Въ общихъ чертахъ этнографической составъ населенія Дагестанской области слѣдующій.

Славянское поколѣніе Арийской расы представителями въ области имѣетъ *русскихъ* и *поляковъ*. Первые (въ числѣ до 25 т.) составляютъ населеніе городовъ, штабъ-квартиръ, слободъ и укрѣпленій области. Помимо пришлой массы военно-служащихъ и гражданскихъ чиновниковъ, русское населеніе образовалось изъ лицъ, преимущественно отставныхъ офицеровъ и главнымъ образомъ нижнихъ чиновъ, пріобрѣтшихъ недвижимость въ городахъ и штабъ-квартирахъ. Сравнительно въ незначительномъ количествѣ въ составъ городского русскаго населенія входятъ представители торговаго, ремесленнаго и мѣщанскаго сословій, приписавшихся къ городамъ области изъ внутреннихъ губерній. Въ послѣднее время русскіе поселенцы начинаютъ псяеляться въ Т.-Х.-Шуринскомъ округѣ; русское же населеніе значительно увеличивается въ прибрежныхъ округахъ.

Переселенцы изъ внутреннихъ губерній Имперіи, преимущественно южныхъ (Кіевской, Полтавской, Черниговской, Курской, Харьковской, Екатеринославской, Херсонской и Воронежской), между которыми были и сектанты (баптисты, субботники и т. п.), стали появляться въ области лѣтъ 12 тому назадъ въ окрестностяхъ слоб. Чирь-юрта, гдѣ они арендовали земли у 2 крупныхъ землевладѣльцевъ-туземцевъ. Впослѣдствіи русскіе переселенцы стали селиться въ слоб. Ишкартахъ, около г. Т.-Х.-Шуры, и на казенной землѣ „Озень“, около г. Петровска, гдѣ брали въ аренду землю казенную. Въ 1901 г. поселенія русскихъ переселенцевъ въ Т.-Х.-Шуринскомъ округѣ въ общихъ чертахъ были въ слѣдующемъ видѣ. Въ слободѣ Чирь-юртѣ поселено 72 дыма съ 357 м. п. и 315 ж. п., всего 672 души, арендующихъ Чирь-юртовскую казенную оброчную статью. Въ окрестностяхъ Чирь-юрта находятся слѣдующіе хутора русскихъ переселенцевъ: 1) хуторъ Нечаева, въ 12 в., на землѣ, арендуемой у князя А. М. Казаналипова, православные, всего 47 дымовъ, 135 м. п., 122 ж. п., 257 об. п.; 2) хуторъ Темирова, въ 11 в., на землѣ, арендуемой у князя С. С. Темирова, православные, 7 дымовъ, 15 м., 10 ж., 25 об. п.; 3) хуторъ Шушанова, въ 11 в., на землѣ, арендуемой у того же владѣльца, православныхъ 64 дыма, 201 м., 204 ж., 405 об. п.; субботниковъ 34 дыма, 77 м., 72 ж., 149 об. п.; 4) хуторъ Еремѣвка, въ 6 в., на землѣ князя Казаналипова, православные, 13 дымовъ, 41 м., 33 ж., 74 об. п.; 3) хуторъ Казаева, на землѣ того же владѣльца, православные, 7 дымовъ, 18 м., 17 ж., 35 об. п. На всѣхъ этихъ хуторахъ переселенцы обзавелись скотомъ (почти каждый имѣетъ лошадей и фургонъ) и хозяйствомъ, занимаются земледѣліемъ, но срокъ аренды ихъ земель кончается, и едва-ли имъ удастся возобновить арендные договоры съ землевладѣльцами; въ виду этого, они уже

теперь обратились къ высшему Кавказскому начальству съ прошеніемъ объ отводѣ имъ земельныхъ участковъ изъ числа переселенческихъ участковъ въ Закавказскомъ краѣ.

Около г. Т.-Х.-Шуры русскіе переселенцы поселились въ слободѣ Ишкартахъ, бывшей штабъ-квартирѣ Апшеронскаго полка, гдѣ уже жило нѣсколько (до 9) дымовъ отставныхъ нижнихъ чиновъ, надѣленныхъ землею. Здѣсь поселилось до 27 семействъ (72 м., 40 ж.) и сняли въ аренду 170 дес. казенной земли; изъ этихъ 27 сем. въ наличности находится значительно меньше; они занимаются земледѣліемъ и ведутъ молочное хозяйство, продавая продукты его въ г. Шурѣ. Недалеко отъ Ишкартовъ на хуторѣ Чапчакъ поселилось 4 семьи православныхъ (11 м., 13 ж.) и 7 дымовъ баптистовъ, празднующихъ субботу (19 м., 20 ж.); они заарендовали казенную землю и занимаются земледѣліемъ въ сносныхъ условіяхъ.

Въ 1896 г. 7 семействъ русскихъ переселенцевъ поселилось на участкѣ № 6 казенной оброчной статьи „Озень“ (310 десят.), съ согласія арендовавшаго тогда этотъ участокъ лица; черезъ годъ 5 семействъ ушло въ Чирь-юртъ, а остальнымъ 2 семьямъ, по окончаніи срока аренды лица, пустившаго ихъ, участокъ былъ сданъ въ аренду. Въ 1900 г. число семействъ увеличилось вновь прибывшими, такъ что въ началѣ 1901 г. ихъ было до 50; на семью приходилось до 5 десятинъ (около 250), остальные 60 десят. оставались въ рукахъ первыхъ основныхъ переселенцевъ. Образовался поселокъ, въ которомъ весною 1901 г. былъ устроенъ молитвенный домъ. Положеніе поселка нѣсколько возвышенное сравнительно со всею участкомъ, по этому довольно здоровое; болѣзней мало, имѣется довольно хорошая вода изъ колодца. Скота имѣлось весною 1901 г. до 70 головъ, съ молодымъ до 100, вспахано было земли подъ хлѣба вмѣстѣ съ огородами до 80 десят. На участкѣ № 5 той же статьи „Озень“, съ площадью $372\frac{3}{4}$ дес., въ концѣ 1900 г. поселилось 5 семействъ, прибывшихъ изъ одного общества, и въ ту же зиму вспахано 35 десят.; условія ихъ жизни хуже, чѣмъ на участкѣ № 6, по неимѣнію хорошей воды; весною 1901 г. имѣли 57 головъ скота. Наконецъ на участкѣ № 3, площадью 924 десят., поселилось въ октябрѣ 1900 г. 40 семействъ изъ разныхъ губерній, число которыхъ въ началѣ 1901 г. возрасло до 120; участокъ № 3 находится въ арендѣ частнаго лица, которое отдало первымъ 40 прибывшимъ семьямъ 150 десят. Черезъ участокъ проходитъ оросительная канава изъ р. Озени; въ 2 колодцахъ вода, годная для употребленія, но весною 1901 г. было засѣяно лишь 50 десят., и матеріальное положеніе переселенцевъ было незавидное. Нужно замѣтить, что число семей пришельцевъ большею частью лишь номинальное, такъ какъ, заявивъ о своемъ поселеніи, многія изъ нихъ разъѣзжаются по другимъ мѣстамъ.

Поляки (около 1500 ч.) главнымъ образомъ въ войскахъ, осталь-

ные спорадически въ области.

Иранское поколѣніе Арійской расы представляютъ персіане и таты. Персіане (въ числѣ около 2 т.) живутъ въ городахъ, штабъ квартирахъ и т. д. и занимаются торговлею, огородничествомъ и т. п. Большинство ихъ персидско-подданные. Названіе „таты“ не этническое, но даваемое тюркскимъ племенемъ осѣдлому иранскому населенію Закавказья. Таты (около 4 т.) живутъ въ Кайтаго-Табасаранскомъ округѣ, около Дербента, въ нѣсколькихъ селеніяхъ, куда они были переселяемы, начиная съ VI вѣка, шахами Сассанидской династіи, они сохранили татское нарѣчіе ново-персидскаго языка, хотя многіе приняли азербейджанскій языкъ. Нѣкоторые ученые считаютъ татовъ метисами евреевъ и персіанъ или персіанъ и армянъ.

Армяне (около 3000) живутъ разсѣяно въ городахъ и другихъ населенныхъ пунктахъ области, особенно въ г. Дербентѣ, преимущественно въ качествѣ торговаго селенія.

Евреи (всего около 12 т.), живущіе въ области, могутъ быть раздѣлены на двѣ группы: коренныхъ-горскихъ и пришлыхъ изъ внутреннихъ губерній черты осѣдлости. Послѣдніе, поселившіеся въ городахъ и штабъ-квартирахъ ради торговыхъ и ремесленныхъ цѣлей, состоятъ въ значительной части изъ отставныхъ нижнихъ чиновъ.

Положеніе объ управленіи г. Т.-Х.-Шурою, допустивъ приписку евреевъ, создало условія, которыми воспользовалось значительное число евреевъ изъ внутреннихъ губерній, что бы приписаться къ мѣщанскому обществу Шуры и увеличить собою число мѣщанъ, только числящихся по спискамъ. Горскіе евреи („эшгенезы“ у туземцевъ Дагестана, „дагъ-чүфүтү“ по тат.), принявшіе одежду и отчасти образъ жизни населенія, среди котораго они живутъ, по преданію, существующему у нихъ, происходятъ отъ евреевъ, выведенныхъ въ Мидію изъ Палестины еще ассирійскими царями послѣ перваго разоренія храма. Вѣроятно, они явились изъ Азербейджана, откуда принесли то иранское нарѣчіе, которое усвоили тамъ, именно діалектъ татскаго языка, изобилующаго въ словарѣ и отчасти въ словообразованіи тюркскими элементами. Это-иранское нарѣчіе, произносимое съ семитской артикуляціей и построенное отчасти фонетически, отчасти морфологически, на тюркскій ладъ. Аулы горскихъ евреевъ расположены или рядомъ съ аулами туземцевъ, или въ сторонѣ отъ нихъ, а въ нѣкоторыхъ мѣстахъ они живутъ вмѣстѣ. Горскихъ евреевъ находимъ въ округахъ Т.-Х.-Шуринскомъ, К.-Табасаранскомъ и Кюринскомъ, въ прибрежной полосѣ; довольно значительное число ихъ живетъ въ городахъ ради торговли. Многое позаимствовавъ отъ сосѣдей, они сохранили немало и библейскаго; письменность ихъ ведется еврейскимъ квадратнымъ шрифтомъ, извѣстнымъ подъ именемъ ассирійскаго; они даютъ своимъ дѣтямъ древне-еврейскія имена, которые теперь не въ употребленіи у европейскихъ евреевъ.

Группа восточно-кавказская, въ которой принадлежит также населеніе южной части Терской области составляет главную коренную массу населенія Дагестана, прозваннаго еще арабами „горою языковъ“. Всѣ лезгинскіе языки, какъ принято ихъ называть, обнаруживаютъ лингвистическое сродство между собою. Между ними есть языки, болѣе распространенные, какъ аварскій, даргинскій, кюринскій, какъ языки народовъ, игравшихъ когда то первенствующую роль въ странѣ; къ менѣе распространеннымъ языкамъ относятся лакскій и табасаранскій, наконецъ слѣдуютъ языки, на которыхъ говорить незначительное населеніе. Но за всеѣмъ тѣмъ сложившееся въ старину мнѣніе о необыкновенномъ многоязычій Дагестана слѣдуетъ считать несостоятельнымъ. Между нѣкоторыми языками обнаруживается болѣе близкое сродство, такъ что они могутъ считаться особыми группами. Другіе языки, повидимому, составляющіе совершенно самостоятельные языки, стоящіе особнякомъ, также обнаруживаютъ лингвистическое сродство со всѣми лезгинскими языками. Не имѣя собственнаго общаго названія, народы этой группы, живущіе въ Дагестанѣ, извѣстны вообще подъ именемъ лезгинскихъ или лезгинъ. Слово „лезгинъ“ самими народами, извѣстными намъ подъ этимъ именемъ, не употребляется; искони имъ обозначали горское населеніе Дагестана грузины и турки, отъ которыхъ оно усвоено и русскими. Самое слово „лезгинъ“ не можетъ быть точно объяснено; по однимъ, это слово на турецкомъ языкѣ означаетъ горскій житель; по другимъ, оно означаетъ, только неизвѣстно, на какомъ языкѣ, разбойникъ; по третьимъ, слово это есть искаженіе грузинскаго слова-леги“, въ свою очередь искаженнаго-„лаки“ и означаетъ горець; дербентскіе ученые утверждаютъ, что названіе лезгинъ распространено арабами и есть „ля-заги“, нечистые, въ противоположность жителей приморской равнины, которые рано приняли исламъ. Подобно тому, какъ именемъ лезгинъ обозначали вообще горцевъ Дагестана, кумыки, а отъ нихъ русскіе, называютъ горцевъ сѣвернаго Дагестана тавлинцами (таули-горцы, отъ тау-гора), переводя такимъ образомъ аварское-мараулаль, горцы. Тавлинцами всего чаще называютъ жителей верхнихъ частей Андійскаго и Аварскаго Койсу, также андійцевъ. Лаки называютъ всѣхъ горныхъ жителей—ярусса. И то и другое названіе чуждо народамъ, которымъ оно дается. Если они теперь и употребляютъ ихъ, то въ сношеніяхъ съ русскими и подъ русскимъ вліяніемъ.

Первое мѣсто среди лезгинскихъ народовъ по преобладанію въ прошлой жизни страны и по распространенности ихъ языка, едѣлавагося общимъ языкомъ для взаимныхъ сношеній жителей всего нагорнаго Дагестана, занимаютъ *аварцы*. Здѣсь, что не разъ встрѣчаемъ въ Дагестанѣ, мы сталкиваемся съ страннымъ фактомъ, что имя народа не принадлежитъ ему самому: названіе „аварець“ чуждо народу, извѣстному подъ этимъ именемъ; такъ называютъ ихъ кумыки, отъ которыхъ

это названіе перешло къ даргинцамъ, а отъ нихъ къ русскимъ. Слово аварецъ производятъ отъ тюркскаго авара, аваралы, что значитъ безпокойство, разстройство, бѣдствіе, отсюда аваръ—въ смыслѣ праздношатающагося, бродяги, сварливаго. Своего общаго имени аварцы не имѣютъ; сами они знали названіе „аварецъ“, „аварскій“, только въ смыслѣ политическомъ, для обозначенія жителя бывшаго Аварскаго ханства, но никакъ не въ этническомъ. Аварскія племена, живущія къ сѣверу отъ Хунзаха, называются Маарулалъ (отъ меэръ-мааръ-гора, маарулалъ-горцы), а всѣ остальные—Багуалалъ (значеніе этого слова въ точности неизвѣстно; употребляется же оно въ смыслѣ: грубые, бѣдные, неряшливые люди, бѣдныя сырое мясо). Наиболѣе же употребляемы названія по обществамъ, какъ гумбетовцы, или по имени главнаго селенія. Аварецъ, смотря потому, откуда онъ родомъ, называетъ себя Накбакау (салатавецъ) Бахлулау (гумбетовецъ), Хунзакеу (аварецъ), Гидатлеу (гидатлинецъ). Но салатавцы понимаютъ языкъ гумбетовцевъ, потому что онъ такой же хунзьмацъ (хунскій языкъ) или маарулъ-мацъ (горный языкъ), какъ и языкъ салатавцевъ. Съ другой стороны, относительно своего племени салатавцы скажутъ, что они не буртіяль (чеченцы) и не хунзь, а скажутъ, что они маарулалъ (горцы). Крайній предѣлъ распространенія аварскаго языка къ сѣверу составляетъ селеніе Гельбакъ, Т.-Х.-Шурин. окр., извѣстное подъ кумыкскимъ именемъ Чиръ-юртъ; къ югу Новые Закаталы за Главнымъ Кавказскимъ хребтомъ; на цѣломъ протяженіи меридіональной линіи въ 160 верстъ между двумя этими пунктами не встрѣчается другаго языка, кромѣ аварскаго. Такимъ образомъ аварскій языкъ прорѣзываетъ весь Дагестанъ по направленію отъ сѣвера къ югу по округамъ: Аварскому, Гунибскому, частью Андійскому, Даргинскому, Казикумухскому, Т.-Х.-Шуринскому и Самурскому; въ послѣднихъ округахъ аварцами населено по нѣскольку селеній. Ширина этой полосы различна; наибольшая ширина по срединѣ линіи на параллели Хунзаха простирается на 70 в. отъ запада къ востоку. Аварскій языкъ имѣетъ нѣсколько нарѣчій, легкихъ же оттѣнковъ выговоровъ множество. Анцухское нарѣчіе значительно отступаетъ отъ другихъ. Главныхъ нарѣчій, подъ которыми подведутся всѣ мѣстные оттѣнки, по П. К. Услару, два: хунзахское и анцухское. Первымъ вообще говорятъ маарулалы, вторымъ багуалалы. Какъ тѣ, такъ и другіе, искони дѣлились на множество обществъ, по именамъ которыхъ, какъ выше сказано, и обозначались принадлежавшія къ нимъ селенія, взамѣнъ общаго этническаго обозначенія. Происходящая отъ сего сбивчивость въ различеніи этнографическаго состава Дагестана усиливалась еще тѣмъ, что немало обществъ, какъ аварскихъ, такъ и другихъ народностей, извѣстны подъ различными названіями: туземнымъ и даннымъ другими народами. Такъ, общество, по аварски именующееся Бактли или Бактлалалъ, извѣстно болѣе подъ кумыкскимъ именемъ Гюнбетъ, представляющимъ тюркскій переводъ авар-

скаго имени, откуда нашъ Гумбетъ; аварское общество Хиндалтли или Хиндалалъ болѣе извѣстно подъ кумыкскимъ именемъ Койсу-боюнъ. Всего аварцевъ въ области можно считать до 120 т. душъ: сверхъ того около 30 т. аварцевъ живутъ въ Закатальскомъ округѣ, куда они переселились въ позднѣйшее время, и до 13 т. въ Терской области (салатавцы).

Даргинцы, живущіе въ Даргинскомъ и К.-Табасаранскомъ округахъ и въ нѣсколькихъ селеніяхъ Т.-Х.-Шуринскаго, Гунибскаго и Казикумухскаго, говорятъ нарѣчіями одного и того же языка, неимѣющаго общаго наименованія. Языкъ всей этой группы можно назвать даргинскимъ, отъ слова *даргва*, *даргуа*, въ смыслѣ „союзъ“, что повидимому, происходитъ отъ слова *дарг*-внутренность, въ противоположность внѣшнему, иноязычному, такъ какъ жители нынѣшняго Даргинскаго округа составляли нѣсколько политическихъ союзовъ, изъ которыхъ самый значительный былъ Акушинскій. Жителей Акушинскаго союза кумыки называли даргиляръ, что у русскихъ обратилось въ даргинцевъ. Крайній предѣлъ распространенія акушинскихъ нарѣчій на сѣверѣ—сел. Кадаръ въ Т.-Х.-Шуринскомъ округѣ, на югѣ сел. Гугуль (Чирахъ) въ Казикумухскомъ округѣ. Главныхъ нарѣчій два—акушинская группа и хайдакская (кайтагская) группа. Изъ первой наибольшее распространеніе имѣетъ нарѣчіе хюркилинское, получившее свое имя отъ аула Хуркила, жители котораго называются Хурукъ; это названіе болѣе извѣстно подъ искаженною формою Оракли (Урахли). Иногда даргинскій языкъ вообще называютъ хюркилинскимъ. Къ даргинскимъ нарѣчіямъ относятся и языкъ кубачинцевъ, о франкскомъ происхожденіи которыхъ существуютъ легенды. Всего даргинцевъ до 130 т.

Народъ, извѣстный намъ подъ именемъ казикумуховъ, самъ себя называетъ *лакъ*, родину свою—лакралкану („мѣсто лаковъ“). Распространеніе лакскаго языка можетъ быть обозначено границами Казикумухскаго округа, но они встрѣчаются и внѣ границъ округа, напр. въ Даргинскомъ округѣ есть нѣсколько деревень, говорящихъ по лакски. Происхожденіе названія казикумуховъ или казикумыковъ, подъ которымъ лаки извѣстны русскимъ, объясняется слѣдующимъ образомъ: главное селеніе ихъ области называется Кумухъ, а за то, что они одни изъ первыхъ приняли исламъ, они получили почетное прозвище „газы“, „воюющіе за вѣру“. Изъ соединенія прозвища и названія мѣста составилось названіе племени; это названіе мы заимствовали отъ кумыковъ, съ которыми казикумухи не имѣютъ ничего общаго, кромѣ вѣры. Аварцы называютъ лаковъ Тумаль, акушинцы—Сулугуни и т. д. Лаки двухъ концовъ свободно понимаютъ другъ друга, хотя въ языкѣ ихъ и вкрадываются слова того или другаго посторонняго языка, сообразно мѣстнымъ условіямъ. Въ Бакелю въ лакскомъ языкѣ много аварскихъ словъ, а въ аулахъ Даргинскаго округа—акушинскихъ. Лаковъ, живущихъ и

въ Самурскомъ округѣ, всего около 50 т.

Кюринцы. Языкъ, условно названный кюринскимъ, составляетъ особую лингвистическую единицу, очень однородную. Говорящее имъ населеніе протягивается по р. Самуру ниже Рутуля 20 верстѣ до устья, населяя Кюринскій и Самурскій округа. Сами себя кюринцы называютъ ляги, ед. ч., лязгіяръ, мн. ч., лезги-чалъ—кюринскій языкъ. Вверхъ по Самуру отъ с. Кюютля начинается область языковъ рутульского (михеть) и цахурскаго, которые причисляются къ кюринской группѣ. Наконецъ къ этой же группѣ можно причислить и агуловъ, живущихъ въ верховьяхъ Чирахскаго и Курахскаго ущелій. Всего кюринскую группу можно считать до 125 т. душъ.

Въ округахъ К.-Табасаранскимъ и Кюринскимъ, въ бассейнѣ р. Рубаса, живутъ *табасаранцы*, языкъ которыхъ, влѣдствіе соедѣства тюркскаго племени, мѣшается съ азербейджанскимъ и забывается. «Какъ ни странно покажется это, но едва ли въ цѣломъ свѣтѣ найдется народъ, который бы менѣе зналъ свой языкъ, чѣмъ табасаранцы. На немъ говорятъ они, какъ бы на языкѣ чуждомъ и плохо выученномъ». Ихъ насчитывается около 25 т.

Особый языкъ представляетъ языкъ населенія аула Арчи и его отселковъ (всего до 900 д.) въ Гунибскомъ округѣ. Нѣкоторые изслѣдователи причисляютъ его къ кюринской группѣ, Усларъ—къ аварской.

Въ Андійскомъ округѣ, наименѣе изслѣдованномъ въ лингвистическомъ отношеніи и самомъ многоязычномъ, живетъ 8 племенъ, говорящихъ особенными, но сродными между собою нарѣчіями; ихъ можно назвать общимъ именемъ андійцевъ (всего до 30 т.). Сюда относятся: собственно андійцы въ 7 селеніяхъ, каратинцы, чамалальцы, тиндальцы, багулальцы, ахвахцы, бстлихцы и годоберинцы. Въ томъ же округѣ живутъ дидойцы и сродные съ ними хваршинцы (около 10000), также, въ числѣ до 1000 д., переселенцы изъ Терской области—чеченцы (нахчуй) въ 2 селеніяхъ: Бути и Чадыри.

Монгольская раса своими представителями въ области имѣетъ кумыковъ, ногойцевъ и азербейджанскихъ татаръ. *Кумыки* (въ числѣ до 60 тысячъ), принадлежащіе къ понтійской вѣтви тюркскаго племени, населяютъ восточную часть Т.-Х.-Шуринаскаго округа и заходятъ въ сѣверную часть К.-Табасаранскаго округа до р. Башлы-чая. Существуетъ мнѣніе, считающее кумыкъ остатками хазаръ. *Ногойцы*, родственные кумыкамъ, кочуютъ къ сѣверу отъ нихъ при устьѣ р. Сулака въ предѣлахъ Т.-Х.-Шуринаскаго округа, въ числѣ до 3 т. *Азербейджанскіе татары*, вышедшіе изъ провинціи Персіи—Азербейджана, живутъ къ югу отъ кумыковъ, въ числѣ до 20000, въ прибрежной полосѣ К.-Табасаранскаго округа и въ Дербентѣ. Языкъ ихъ—діалектъ турецкаго, подвергнувшійся сильному вліянію персидскаго—широко распространенъ по Закавказскому краю.

Сословія въ Дагестанѣ—явленіе, сравнительно новое. Древняя родовая организація, какую представляли независимые другъ отъ друга тухумы (родъ), не была благопріятна развитію общественнаго неравенства. Тогда были все равны и все одинаково пользовались землей, находящейся въ общественномъ обладаніи. За исключеніемъ немногочисленнаго сословія рабовъ, присущаго всякому первобытному обществу, сословія въ древнемъ Дагестанѣ не было. Они явились, да и то не во всемъ Дагестанѣ, вмѣстѣ съ появленіемъ въ VIII и позднѣйшихъ вѣкахъ въ части Дагестана единой власти шамхала и хановъ. Первымъ образовалось сословіе бековъ, обязанное своимъ происхожденіемъ обычаю давать родственникамъ или любимцамъ въ управленіе деревни съ правомъ полученія въ свою пользу доходовъ, причитающихся ханамъ. Такъ появились все категоріи бековъ—коренныхъ и заслуженныхъ. Какъ тѣ, такъ и другіе, не имѣя права на землю жителей, владѣли надѣлами общественной земли наравнѣ съ прочими обитателями деревни и, не вмѣшиваясь во внутреннее управленіе послѣднею, пользовались только доходами, которые имъ предоставилъ ханъ и которые послѣдній могъ отнять у нихъ въ любое время. Отношеніе бековъ къ деревнямъ исчерпывалось взиманіемъ налоговъ, а къ хану—выступленіемъ на помощь въ военное время. Рядомъ съ этимъ привилегированнымъ сословіемъ въ этотъ же періодъ образовалось крѣпостное сословіе чагаръ, образовавшееся изъ рабовъ, поселенныхъ на земляхъ владѣльцевъ. Кромѣ этихъ сословія—бековъ и рабовъ (куловъ и каравашей) съ чагарами (крѣпостными), все остальные жители ханства, не говоря уже о нагорныхъ частяхъ Дагестана (Даргинскій, Гүнибскій, Андійскій, Самурскій, частью Аварскій окр.), гдѣ ханской власти совѣмъ не существовало, до водворенія русской власти, считаясь подданными хана, были узденями (т. е. свободными). Съ водвореніемъ русской власти въ Дагестанѣ, съ начала XIX в., сначала въ приморской его части, ханская власть, ограниченная прежде обычаями и вольностями жителей, благодаря политикѣ невмѣшательства въ внутреннія дѣла ханствъ и поддержки ея при помощи военной силы, превращается въ деспотическую. Вмѣстѣ съ этимъ, благодаря неограниченному праву хановъ раздавать деревни и тѣмъ самымъ возводить въ бекское достоинство, а также благодаря содѣйствію русскихъ властей, усиливается сословіе бековъ и появляется, въ нѣкоторыхъ владѣніяхъ (К.-Таб. и Кюр. окр.), новое сословіе—раять, образовавшееся изъ жителей деревень, отданных ханами бекамъ. Воспользовавшись незнаніемъ русскихъ властей, немогшихъ отрѣшиться отъ возрѣній, выросшихъ на почвѣ крѣпостнаго права, беки превращаютъ временное, всецѣло зависящее отъ воли хана, право на управленіе и извлеченіе доходовъ изъ деревень, въ наследственное, и мало по малу, пользуясь благопріятными условіями въ нѣкоторыхъ частяхъ края, начинаютъ отчуждать деревни съ населеніемъ по своему произволу. Когда послѣднее вошло въ обычай, беки стали пока-

зывать русскому начальству земли вѣренныя имъ деревень за ихъ собственныя и такимъ образомъ превратили, несмотря на протесты жителей, административно-финансовую, какъ показано выше, зависимость населенія въ поземельную и, увеличивая на этомъ основаніи доходы и свои права надъ населеніемъ принадлежащихъ имъ деревень, постепенно фактически закрѣпостили вольныхъ доселѣ узденей. Благодаря манифесту 19 февраля 1861 г., чагары, кули и каравашы въ 1867 г. получаютъ свободу, но сословіе раятовъ, живущихъ главнымъ образомъ въ К.-Табасаранскомъ округѣ, до сихъ поръ еще является прискорбнымъ анахронизмомъ, такъ какъ еще до сихъ поръ находится въ зависимости отъ бековъ, соотвѣтствуя такимъ образомъ бывшимъ помѣщичьимъ крестьянамъ, какъ они и именуется въ отчетахъ, и рядомъ съ государственными податями и повинностями несутъ и оставшіеся отъ ханскихъ временъ налоги и повинности въ пользу владѣльцевъ бековъ и казны, заступившей въ нѣкоторыхъ случаяхъ мѣсто бековъ. Сборы и повинности, взимаемые съ раятовъ въ пользу бековъ, весьма разнообразны: они заключаются въ извѣстномъ денежномъ сборѣ, въ натуральныхъ произведеніяхъ земли, въ издѣльной работѣ, въ подводной повинности, въ личной службѣ и т. д. Будучи основаны почти исключительно на адатахъ (устныхъ обычаяхъ), эти отношенія порождаютъ массу недоразумѣній и жалобъ, заваливающихъ окружныя словесныя суды и Дагестанскій народный судъ. Въ виду этого, главнымъ Кавказскимъ начальствомъ лѣтомъ 1901 г. было командировано 10 землемѣровъ межевого отдѣла при канцеляріи Г. Главноначальствующаго по военно-народному управленію и нѣсколько чиновниковъ комисіи для окончанія сословно-поземельнаго дѣла въ мѣстностяхъ военно-народнаго управленія; на первую партію было возложено размежеваніе и нанесеніе на планъ спорныхъ между беками и раятами участковъ земель, а на вторую—выясненіе на мѣстѣ означенныхъ вопросовъ на основаніи данныхъ которыя могутъ быть добыты при размежеваніи земель въ области.

Туземное населеніе еще крѣпко держится своихъ сословныхъ традицій; въ силу этого браки между представителями разныхъ мѣстныхъ сословій заключаются въ исключительныхъ случаяхъ. Дѣти бековъ отъ неравныхъ браковъ образуютъ сословіе чанковъ, непопользовавшееся правами бековъ. Впрочемъ, вышеуказанное дѣленіе на сословія имѣется лишь въ тѣхъ частяхъ области, въ которыхъ существовало ханское управленіе.

Сословныя и поземельныя права туземнаго населенія Дагестанской области до сихъ поръ не опредѣлены въ законодательномъ порядкѣ. Вопросъ объ опредѣленіи этихъ правъ въ отдѣльныхъ частяхъ области возникъ вкорѣ послѣ ея образованія, и въ концѣ 1864 года была учреждена, съ разрѣшенія намѣстника Кавказскаго, для приведенія въ извѣстность личныхъ сословныхъ и поземельныхъ правъ туземнаго населенія Т.-Х.-Шуринскаго округа временная комиссія изъ предсѣдателя и членовъ,

занимавшихъ должности по народному управленію области, и двоихъ депутатовъ отъ населенія; комиссія работала до 1896 года. Въ августѣ мѣсяцѣ послѣдняго года была учреждена подобная сословно-поземельная комиссія въ южномъ Дагестанѣ, для опредѣленія сословныхъ и поземельныхъ правъ населенія К.-Табасаранскаго, Кюринскаго и Самурскаго округовъ, на которую было также возложено приведеніе въ точную извѣстность семействъ, пользующихся правами высшихъ сословій въ Дербентскомъ градоначальствѣ и тѣхъ частяхъ бывшей Дербентской губерніи, которыя вошли въ составъ Южнаго Дагестана. Сословно-поземельная комиссія, переведенная потомъ въ Тифлисъ, собирала матеріалы для разработки возложеннаго на нее вопроса, но практическаго результата не имѣла. Въ 1898 г. она, въ видахъ скорѣйшаго разрѣшенія сословно-поземельныхъ вопросовъ въ Кавказскомъ краѣ, въ частяхъ, состоящихъ въ военно-народномъ управленіи, была преобразована и вошла въ составъ канцеляріи Главнаго начальствующаго гражданскою частію на Кавказѣ по военно-народному управленію. Труды ея разрѣшеніе жизненнаго сословно-поземельнаго вопроса для туземнаго населенія области приближается къ окончанію. До тѣхъ поръ, частью по аналогіи съ другими частями Кавказскаго края, въ которыхъ сословныя права уже опредѣлены, частью по обычаю, частью по частнымъ распоряженіямъ и постановленіямъ правительства и кавказскаго высшаго начальства, бекамъ Дагестанской области временно предоставлены права, подходящія къ правамъ потомственнаго дворянства, а всѣ прочія сословія приравнены къ государственнымъ крестьянамъ въ Закавказскомъ краѣ, за исключеніемъ однако раятовъ.

Распределеніе сословій и число лицъ различныхъ сословій въ области въ 1901 г. показываетъ вѣдомость № 1, лит. А.; процентное же отношеніе различныхъ сословій къ общему числу жителей было слѣдующее: дворянъ—0,8⁰/₀; духовенства—0,3⁰/₀; городскихъ сословій—4⁰/₀; крестьянъ—92,4⁰/₀; военныхъ сословій—1,3⁰/₀; иностранно-подданныхъ—0,3⁰/₀;

Распределеніе населенія области въ отчетномъ году по вѣроисповѣданіямъ можно видѣть изъ вѣдомости № 2, лит. Б; процентное же отношеніе отдѣльныхъ вѣроисповѣданій было слѣдующее: православнаго—3,8⁰/₀; раскольниковъ—0,1⁰/₀; армяно-григоріанскаго—0,5⁰/₀; римско-католическаго—0,2⁰/₀; протестанскаго—0,4⁰/₀; мусульманскаго-сунитскаго—89,9⁰/₀; мусульманскаго шиитскаго—2,5⁰/₀; іудейскаго—1,9⁰/₀.

Движеніе населенія (Приложеніе вѣдомость № 10). Въ отчетномъ году браковъ въ области было всего заключено 6812 (въ 1900 г.—6796), изъ которыхъ въ городахъ—508 (7,5⁰/₀) и въ округахъ—6304 (92,6⁰/₀). Плодовитость супружествъ будетъ 2, 2, между тѣмъ, какъ сравнивая число брачныхъ рожденій съ числомъ заключаемыхъ браковъ, почти повсемѣстно въ Европѣ можно опредѣлить плодовитость браковъ minimum въ 4 ребенка.

Общее число рожденій въ области въ 1901 г. было 15220 душъ

об. пола (въ 1900 г.—13295 д.), изъ нихъ 8779 муж. п. или 57,6% и 6441 жен. п. или 52,4%. Изъ всего числа родилось въ городахъ 1415 (9,2%) и въ округахъ 13805 (90,3%); такимъ образомъ общая рождаемость была въ городахъ 34 на 1000 жит. въ округахъ 23, по области же вообще 24. Въ Европейской Россіи общая рождаемость по отдѣльнымъ губерніямъ колеблется между 29 и 63 на 1000 жителей. Въ числѣ родившихся было незаконнорожденныхъ: 17 м. п., 10 ж. п., 27 об. п.—въ городахъ, 7 м. п., 9 ж. п., 16 об. п.—въ округахъ, всего въ области—24 м. п., 19 ж. п., 43 об. п. (въ 1900 г.—27 об. п.), слѣдовательно процентъ незаконнорожденныхъ былъ 0,29, при чемъ на долю городовъ падалъ 0,18% всего числа ихъ, а на долю округовъ лишь 0,11%; относительно же числа всѣхъ родившихся по городамъ и округамъ получаемъ 1,98% для первыхъ, 0,12% для вторыхъ. По числу рождений города и округа идутъ въ слѣдующемъ порядкѣ: г. Дербентъ—4,5% всего числа родившихся въ области, г. Петровскъ—3,2%, г. Т.-Х.-Шура—1,5%, округа: Гунибскій—15,5%, К.-Табасаранскій—12,9%, Кюринскій—12,2%, Самурскій—11,5%, Даргинскій—11,3%, Казикумухскій—9,1%, Т.-Х.-Шуринскій—9%, Андійскій—6,1% и Аварскій—2,9%. Общая смертность въ области въ 1901 г. выражается въ слѣдующихъ цифрахъ: умерло всего 6574 м. п. (55%), 5336 ж. п. (45%), итого 11940 (въ 1900 г.—11557), изъ нихъ въ городахъ: 561 м. п., 387 ж. п., 948 о. п. или 7,9% всего числа умершихъ, въ округахъ: 6013 м. п., 4997 ж. п., 10992 об. п. или 92,1%. Слѣдовательно общая смертность на 1000 населенія въ городахъ было 23, въ округахъ—18, всего по области коэффициентъ смертности будетъ 19 (въ Европейской Россіи колеблется между 35,45 и 33,53). По смертности города и округа идутъ въ слѣд. порядкѣ: г. Петровскъ—7,9% всѣхъ умершихъ въ области, г. Дербентъ—3,6%, г. Т.-Х.-Шура—1,3%; округа: Самурскій—14,3%, К.-Табасаранскій—13,9%, Гунибскій—11,5%, Даргинскій—10,8%, Кюринскій—10,6%, Т.-Х.-Шуринскій—10,2, Казикумухскій—8,7%, Андійскій—7,6% и Аварскій—3,9%.

Естественную прибыль населенія дали: г. Дербентъ—7,5% всей прибыли населенія въ области, г. Петровскъ—4,6%, г. Т.-Х.-Шура—2%; округа: Гунибскій—30%, Кюринскій—17,7%, Даргинскій—12,8%, Казикумухскій—10,3%, К.-Табасаранскій—9%, Т.-Х.-Шуринскій—4,3%, Самурскій—1,2% и Андійскій—0,5%, въ Аварскомъ же округѣ произошла убыль населенія въ 0,3%. Всего же по городамъ естественная прибыль населенія выразилась суммою 467 ч. (14,2%), въ округахъ—2313 (85,7%), всего по области 3280 ч. (въ 1900 г. + 1733); естественная убыль въ Аварскомъ округѣ—12 ч.

Къ концу 1900 г. всего населенія въ области насчитывалось: 324618 м. п., 304633 ж. п., 629301 об. п., къ концу же 1901 г. считалось: 332123 м. п., 307184 ж. п., 639307 об. п., слѣдовательно всего населеніе увеличилось сравнительно съ 1900 г. на 10006 душъ об. п. или

на 1,5 ‰. Исключая изъ этой цифры 3280 ч. естественной прибыли, получимъ + 6726 д., которыя должны быть отнесены къ увеличенію населенія путемъ иммиграціи. Дѣйствительно, коренное населеніе области, сравнительно съ 1900 г., увеличилось на 2155 или 0,35 ‰, временно-проживающее на 7886 ч. или 47,2 ‰, число войскъ уменьшилось на 35 ч., всего же населеніе увеличилось на 10006 или 1,5 ‰. Значительное увеличеніе числа пришлаго населенія можетъ быть объяснено приливомъ рабочихъ въ прибрежную часть области, благодаря все увеличивающемуся значенію рыбныхъ промысловъ области; сверхъ того въ Т.-Х.-Шуринскомъ округѣ поселилось нѣкоторое количество русскихъ поселенцевъ.

Сравнительно съ переписью 27 января 1897 г., мужское населеніе области увеличилось на 32557 ч., женское на 20114 ч., всего населенія на 52671 ч. Такимъ образомъ средней годовой приростъ населенія за періодъ отъ 1897 по конецъ 1901 г. былъ 2 ‰ для муж. пола, 1,4 ‰ для жен. п., 2 ‰ для всего населенія области.

Положеніемъ о сельскихъ обществахъ Дагестанской области 26 апрѣля 1868 г. веденіе книгъ о родившихся, умершихъ и сочетавшихся бракомъ возложено на кадія (дебира, будуна) сельскаго общества. Книги эти, для которыхъ не было установлено однообразныхъ формъ, хотя и велись въ большинствѣ случаевъ въ шнуровыхъ книгахъ, выдаваемыхъ начальниками округовъ и ими provѣряемыхъ, все таки велись не совѣмъ правильно и точно. Тѣмъ не менѣ записи сельскихъ кадіевъ являются единственнымъ источникомъ для регистраціи естественнаго движенія населенія мусульманъ, составляющихъ все населеніе округовъ области, за ничтожными исключеніями. На ненормальное положеніе этого важнаго дѣла было обращено вниманіе высшей областной администраціи, и 25 января 1901 г. военнымъ губернаторомъ было предписано вести метрики для записи мусульманскаго населенія по однообразной формѣ, указанной въ т. IX Св. зак., въ книгахъ, выдаваемыхъ изъ окружныхъ управленій за ихъ шнурами и печатями и provѣряемыхъ въ концѣ года начальниками участковъ, въ управленіяхъ которыхъ онѣ и должны потомъ храниться; эти книги должны вестись, какъ и прежде, сельскими кадіями, которые обязаны вносить необходимыя записи въ нихъ обязательно въ теченіи круглаго года, безъ пропусковъ, безъ перерывовъ и безъ подчистокъ; въ случаѣ необходимости сдѣлать поправки, таковыя должны быть каждый разъ оговариваемы. При отсутствіи въ области мусульманскихъ духовныхъ правленій, медресъ и т. д., каковыя учреждены въ другихъ губерніяхъ Закавказья, наблюденіе за точностью и аккуратностью веденія метрикъ для мусульманскаго населенія области лежитъ на обязанности окружной администраціи; въ городахъ имѣются муллы и кадіи, на которыхъ возложено веденіе метрикъ подъ наблюденіемъ полицейскихъ управленій. Вообще же, въ силу мѣстныхъ условій, регистрація населенія въ

области могла вестись до сихъ поръ только административно-полицейскимъ способомъ, со всеми присущими ему свойствами.

III. ЕСТЕСТВЕННЫЯ И ПРОИЗВОДИТЕЛЬНЫЯ СИЛЫ ОБЛАСТИ И ЭКОНОМИЧЕСКАЯ ДѢЯТЕЛЬНОСТЬ ЕЯ НАСЕЛЕНІЯ.

I. Земледѣліе.

Хлѣбопашество (Прилож. вѣдомости №№ 3 и 4). Земли Дагестанской области, за немногими исключеніями, до сего времени еще не размежеваны, почему точное хозяйственное распредѣленіе различныхъ земельныхъ угодій въ десятинахъ представляется невозможнымъ. За неимѣніемъ точныхъ способовъ измѣренія площадей поверхности, пространство пахотныхъ земель здѣсь исчисляется количествомъ засѣваемаго зерна, садовъ—числомъ корзинъ (сапетокъ) или вѣсомъ собранныхъ плодовъ, сѣнокосовъ—числомъ выюковъ скошеннаго сѣна, и пастбищъ—числомъ выпасываемого на нихъ скота. Результаты исчисленія, получаемые такимъ образомъ, могутъ быть лишь очень приблизительными, тѣмъ болѣе, что количество засѣваемаго зерна крайне разнообразно. Такъ въ Аварскомъ округѣ засѣваютъ пшеница яровая 12, ячменя 10, овса 12,4, кукурузы—2,8 пуда на десятину; въ Андійскомъ округѣ—тоже количество; въ Гунібскомъ въ разныхъ участкахъ пшеница яровая отъ 15 до 19, озимаго пшеница отъ 15 до 19, ячменя отъ 15 до 19, овса 9—10, кукурузы 3—4, проса 1,5—2, льна 2—3; въ Т.-Х.-Шуринскомъ округѣ: въ Т.-Х.-Шуринскомъ участкѣ 14,5 пшен. яр., 9,4—13,9 пшен. оз., 8—14,6 ячменя, 1,3—10,7 кукурузы, въ Таркинскомъ участкѣ 2,6—7,5 пшен. яр., 2,6—5,2 пшен. оз., 1,2—3,5 кукурузы, въ Чирь-Юртовскомъ участкѣ 2,6—11,5 пшен. оз., 2,6—8,1 ячменя, 0,7—6,6 кукурузы, въ Дженгутаевскомъ участкѣ 19 пшен. яр., 9,7—18 пшен. оз., 9—19 ячменя, 1,5—5 кукурузы. Въ Кюринскомъ округѣ поле на 4 капана (мѣра зерна, равная 3 пуд.) посѣва признается равнымъ одной десятинѣ. Работы, производившіяся въ 1900 г. по введенію въ 1901 г. государственнаго поземельнаго налога, дали возможность опредѣлить количество земель нѣсколько точнѣе, но все таки приблизительно, какъ это указано далѣе (см. ст. налоги и повинности).

По свѣдѣніямъ администраціи, количество земель въ области, находящихся подъ разными угодьями, равнялось въ 1901 г. ок. 1074591 десят., распредѣлявшихся по городамъ и округамъ слѣдующимъ образомъ. 1) Г. Темиръ-Ханъ-Шура. Въ пользованіи города и нанесенной на планъ земли находится всего 3235 десятинъ, изъ которыхъ 203 дес. 610 кв. с. подъ пашней, 109 д. 1950 к. с. подъ садами и огородами, 480 д. подъ сѣнокосами, 1500 д. подъ пастбищами, 446 дес. подъ лѣсомъ и кустарникомъ, 44 дес. подъ городскимъ паркомъ, 188 дес. подъ постройками и площадями, 2 дес. подъ кирпичными заводами, 361 дес. 2250 к. с. неудобной. Изъ городскихъ земель орошаются приблизительно 160 дес. канавами, имѣющими въ длину до 10 верстъ. Пахотныя

земли обрабатываются жителями окрестных селений, берущими ихъ съ торговъ въ арендное содержаніе, при чемъ земля воздѣлывается ими первобытнымъ способомъ. Изъ числа этихъ земель большая половина, какъ удобная для орошенія, засѣвается пшеницею, кукурузой, ячменемъ и изрѣдка овсомъ и просомъ, остальная же часть, какъ не орошаемая по своему топографическому положенію, хотя и засѣвается хлѣбными злаками, но рѣдко даетъ даже удовлетворительный урожай. Для орошенія садовъ, огородовъ и пахотныхъ земель у города имѣются оросительныя каналы, питающіяся изъ главной оросительной канавы, берущей свое начало изъ р. Атлань-озень, служащей главнымъ образомъ для снабженія городского водопровода питьевой водой. Избытокъ воды изъ этой канавы распределяется по двумъ оросительнымъ канавамъ, идущимъ одна по южной окраинѣ города („Парковая“) и другая по западной („Цвѣтниковая“). Приблизительное протяженіе главной и побочныхъ оросительныхъ канавъ верстъ 10.

2) Земли города Дербента, въ общей сложности 23 в. въ длину и до 3 в. въ ширину, приблизительно 33—35 кв. верстъ, имѣютъ площадь въ 6659 десятинъ, изъ коихъ 4061 дес. не поливной земли, лежащей по сѣверную сторону города, а 2598 дес. по южную сторону города орошаются водою изъ городской водопроводной канавы („Арабъ-Архи“), берущей начало въ р. Рубасъ (проведена она, по преданію, Гарунъ-аль-Рашидомъ); длина ея 21 верста. Канавы эта орошаетъ 3502 дес. земли, изъ коихъ подъ виноградниками и фруктовыми садами 2015 дес. 316 кв. саж., подъ огородами 100 дес. и подъ пахотными землями и покосами 1386 дес. 2084 к. с. Кроме того изъ городской канавы орошается около 1500 дес. земли, лежащей внѣ городской черты. Водопроводная канавы продолжена въ городъ и отъ нея пущены вѣтви по всѣмъ улицамъ перпендикулярно къ морю, для поливки ихъ во время лѣта. При существующемъ искусственномъ орошеніи культура южной стороны городскихъ земель находится въ хорошемъ состояніи и въ этой мѣстности сосредоточивается главное благосостояніе горожанъ. Сѣверная же площадь земель, неимѣющая орошенія, за исключеніемъ нѣсколькихъ виноградныхъ садовъ, прилегающихъ къ городу и орошающихся изъ канавы, мѣстами хотя и воздѣлывается подъ хлѣбопашество, но прибыль отъ него незначительна, ибо урожай хлѣба находится въ зависимости отъ выпадающихъ дождей, довольно рѣдкихъ въ странѣ.

3) Во владѣніи города Петровска находятся земли: „Чолпаръ“ въ 361 д. 539 к. с., „Караманъ“ и „Гунделяхумъ“ въ 2169 д. 1881,3 к. с.; земли неудобныя, городъ для орошенія ихъ воды не имѣетъ, почему онѣ сдаются въ аренду для покоса городскимъ жителямъ и частнымъ лицамъ.

4) Земельныя угодыя по округамъ (въ десятинахъ), по свѣдѣніямъ администраціи.

О К Р У Г А.	Въ частномъ владѣніи.						Въ общественномъ владѣніи.						Казенныхъ земель.	Вакуфъ.
	Садовъ.	Пашень.	Пастбищъ и покосовъ.	Лѣсовъ.	ИТОГО.	Среднее на 1 дымъ.	Садовъ.	Пашень.	Пастбищъ и покосовъ.	Лѣсовъ.	ИТОГО.	Среднее на 1 дымъ.		
Аварскій . . .	27	694	195	—	916	0,1	594	6040	39230	2149	48013	6,1	1648	270
Андійскій . . .	220	8000	—	—	8220	0,5	—	—	—	—	—	—	20618	—
Гунибскій . . .	57	13	777	410	14244	0,9	—	195	866	8987	204853	12,3	Неопр.	6649
Даргинскій . . .	201	147	96	137	15134	0,72	—	433	33	2256	45589	2,1	1	1200
Казикумухскій . . .	—	6770	12167	99	19036	1,9	—	28	5213	306	5547	0,5	2511	2568
К.-Табасаранскій . . .	566	40	242	5503	46311	2,5	—	82	057	36585	118342	3,3	6973	735
Кюринскій . . .	603	58	090	22	58715	4,1	—	88	60	25511	34371	2,4	6330	849
Самурскій . . .	198	171	60	110	17468	1,5	—	195	620	10450	206070	17,7	—	175
Т.-Х.-Шуринскій . . .	203	15871	54449	4307	74830	4,4	—	36217	82352	25638	144207	8,4	—	1626
ВСЕГО . . .	2075	242	211	10588	254874	2,1	594	694	816	111882	307292	6,3	—	14072

Изъ этой таблицы видно, что всего различныхъ земельныхъ угодій въ области считалось 1062166 десятинъ (безъ вакуфовъ), т. е. на дымъ около 8 десят. Притомъ слѣдуетъ имѣть въ виду, что большая часть годныхъ земель въ области идетъ подъ пастбища, такъ что на долю земледѣлія остается самое ограниченное количество. По нѣкоторымъ свѣдѣніямъ, количество неудобной земли составляетъ въ Андійскомъ округѣ 32% всей поверхности округа, въ Гунибскомъ—48%, въ Даргинскомъ—70%, въ Казикумухскомъ—78%, въ Кайтаго-Табасаранскомъ—65%, въ Кюринскомъ—50% и въ Т.-Х.-Шуринскомъ—59%.

Относительно Андійскаго округа слѣдуетъ замѣтить, что въ немъ приблизительно считалось въ частномъ и общественномъ владѣніи отъ 7000 до 8000 дес. пахотной земли, а пастбищной на 90000 овецъ и на 25000 головъ рогатаго скота и лошадей; площадь садовъ приблизительно опредѣлялась въ 220 десятинъ.

Оросительныя каналы, въ проведеніи которыхъ жители области съ давнихъ временъ весьма искусны, въ нѣкоторыхъ частяхъ ея составляютъ условіе *sine qua non* культуры земель. По округамъ въ отчетномъ году онѣ распредѣлялись такъ.

Въ Аварскомъ округѣ длина ихъ 58 верстъ съ площадью орошенія 3320 дес.

Въ Андійскомъ округѣ орошаются земли только обществъ селеній Каратино-Технуцальскаго участка: Ботлихъ, Ансалта, Міарсо, Муни и Ортоколо, и Гумбетовскаго участка: Инхо и Чиркаты; длина канавъ 78 в. съ площадью орошаемыхъ земель—240 дес.

Въ Гунибскомъ округѣ 182 каналы длиною 176 в. съ площадью орошенія 661 дес.

Въ Даргинскомъ округѣ, гдѣ орошаются только земли селеній Цухарь, Ходжалъ-махи съ Ташконуромъ и Куппа, 4 каналы въ 20 в., съ 150 дес. площадью орошенія.

Въ Казикумухскомъ округѣ земли не орошаются.

Въ Кайтаго-Табасаранскомъ округѣ каналы имѣютъ 147 в. длины съ 11900 д. площади.

Въ Кюринскомъ округѣ 162 в. съ площадью 12110 дес.

Въ Самурскомъ округѣ 70 в. длины съ 4100 дес. площади орошенія.

Въ Т.-Х.-Шуринскомъ округѣ 66 оросительныхъ канавъ, длиною

285 в., орошающихъ 35000 десятинъ.

Всего въ области оросит. канавъ до 996 верстъ длины съ площадью орошаемыхъ земель до 67481 десятины.

Въ 1901 г. изъ всего числа канавъ жителями вновь проведено: въ Андійскомъ округѣ—31 вер.; въ Гунибскомъ же округѣ число ихъ уменьшилось сравнительно съ прошлымъ годомъ.

Площадь полевыхъ земель, цѣнныхъ въ сельско-хозяйственномъ отношеніи, можетъ быть расширена въ прибрежной полосѣ области, для чего необходимо произвести нѣкоторыя ирригаціонныя сооруженія. Что же касается до увеличенія орошаемыхъ земель въ нагорной части области то оно, по видимому, не представляется возможнымъ. Въ этомъ отношеніи горцы съ рѣдкою энергіею сдѣлали все, чего можно было достигнуть человѣческими усиліями въ борьбѣ съ скудною и суровою природою; малѣйшій участокъ земли, пригодный для культуры, обращенъ въ пахотное поле или въ фруктовый садъ и тщательно обрабатывается. Недовольствуясь этимъ, горцы создаютъ искусственно поля и сады. Для этого вдоль крутыхъ боковъ ущелій возводятся каменные стѣнки и въ образовавшіяся грядки наносится плодородная земля на вьюкахъ и на собственныхъ спинахъ, иногда изъ за нѣскольکو верстъ; устроенныя такимъ образомъ террасы удобряются, къ нимъ проводится вода для орошенія, и онѣ обращаются въ пахотныя поля или въ фруктовые сады. Отвоевавъ неимовернымъ трудомъ клочекъ земли у суровой природы, горецъ не можетъ однако считать его своею неизблемою собственностью. Маленькому полю грозятъ уничтоженіемъ то каменные, то снѣжные обвалы, то горныя рѣчки, превращающіяся во время дождей и таянія снѣговъ въ грозныя потоки жидкой грязи (сель), которые заливаютъ и уносятъ все, что встрѣтятъ на своемъ пути. Нерѣдко, послѣ обрушившагося одного изъ этихъ бѣдствій, хозяинъ не находитъ даже слѣдовъ своего поля.

Между оросительными канавами важное значеніе для одного громаднаго района низменной части сѣверо-восточной части области, отъ предгорья Кавказскихъ горъ до Каспійскаго моря, пространствомъ около 1045 кв. верстъ, имѣетъ Сулакская канава. 1 мая 1875 г. было приступлено къ работамъ по проведенію части канавы отъ Сулака до р. Озень натуральною повинностью жителей, въ слѣдующемъ 1876 г., отъ 15 марта до 30 апрѣля, довели каналъ до самой р. Озень. Въ 1876 г. же, вмѣстѣ съ проведеніемъ канала дальше отъ р. Озени до г. Петровска, было приступлено къ устройству его головной части и другихъ необходимыхъ сооруженій. Въ 1878—79 гг. на ассигнованные военнымъ вѣдомствомъ 35848 р. строились шлюзы, аквадуки и др. искусственныя сооруженія. Въ 1882 г. работы начались по новому плану. Въ 1888 г. ка-

наль былъ доведенъ до г. Петровска, и въ 1890 г. по каналу была наконецъ пущена вода, но она дошла только до аквадука чрезъ р. Озень, прорвала прилегающую къ нему земляную дамбу и дальше не пошла. Дамба была исправлена и упрочена, но результатъ получился тотъ же, вслѣдствіе, какъ оказалось, неправильной нивелировки, произведенной при проектированіи и проведеніи канала. По просьбѣ Кавказской высшей администраціи, осенью 1895 г. генераль Жилинскій, начальникъ экспедиціи по орошенію на югѣ Россіи и на Кавказѣ, командировалъ старшаго инженера экспедиціи г. Рытеля, что бы произвести изслѣдованіе канала и указать мѣры для его переустройства. Во время осмотра имъ канала вода доходила только до р. Озени и ею пользовались жители селеній: Чиркея, Султанъ-Янги-юрта, Альборикента, Кумторъ-кали, Тарковъ и Кухолай-Торкали и нѣкоторые частные землевладѣльцы; отъ р. Озень до г. Петровска участокъ былъ далеко не законченъ. Г. Рытель представилъ проектъ переустройства канала, для чего полагалъ нужнымъ поденщинъ 185525, подводъ 70284 и денежныхъ затратъ 32825 р.; по окончаніи проектированныхъ имъ работъ онъ полагалъ возможнымъ орошать около 10000 дес. земли. Къ сожалѣнію, вопросъ о Сулакскомъ каналѣ, имѣющемъ жизненное значеніе для сѣверо-восточнаго угла области, на томъ и остановился.

Въ отношеніи расширенія площади годной для культуры земли населеніе можетъ надѣяться на содѣйствіе Воднаго управленія на Кавказѣ, съ 1897 г. включившаго Дагестанскую область въ кругъ своей дѣятельности и учредившаго должность инженеръ-гидравлика VI воднаго участка на Кавказѣ въ г. Дербентѣ. Въ 1900 г. послѣднимъ въ районѣ Дагестанской области были исполнены слѣдующія работы. Производилось изслѣдованіе бассейна р. Рубаса, описаніе ея притоковъ, оросительныхъ канавъ, количества соучастниковъ въ пользованіи водами этого бассейна. Составленъ журналъ изслѣдованія, вѣдомости водныхъ бассейновъ и карты Гюльгары-чайскаго воднаго округа. Даны техническія указанія жителямъ сел. Арабляръ по устройству бенда Араблярской оросительной канавы, выведенной изъ р. Рубаса. По предложенію военнаго губернатора области, инженеръ-гидравликъ принималъ участіе въ комисіи по водоснабженію г. Дербента. Осмотрѣно орошеніе изъ рѣки Сулакъ въ равнинномъ его теченіи. Разсматривались споры по пользованію водою, возникавшіе между жителями. Давались техническія указанія по содержанію и исправленію оросительныхъ канавъ. Производилась соотвѣтствующая переписка по вопросамъ водопользованія.

Кромѣ земельныхъ угодій, находящихся въ частномъ и общественномъ владѣніи, въ области имѣются еще и казенныя земли, состояція въ вѣдѣніи управленія государственными имуществами Бакинскій губерніи и Дагестанской области. Къ 1 января 1902 г. въ вѣдѣніи его находились въ области слѣдующіе казенные оброчные статьи и лѣса.

ОКРУГА.	Земельныхъ статей.					Неземельныхъ статей.					Лѣсовъ.	
	Число статей.	Количество земли		Съ доходомъ.		Число ст.	Количество земли.		Съ доходомъ.		Площадь.	Съ доходомъ.
		Дес.	Кв. с.	Рубли.	К.		Дес.	Кв. с.	Рубли.	К.		
Аварскій .	22	1651	—	1118	66	—	—	—	—	—	—	—
Андійскій .	10	18618	—	4336	19	—	—	—	—	2000	3340	
Гунибскій .	13	14144	—	3420	44	—	—	—	146	25	7650	1173
Казикумухск.	19	21288	—	708	42	—	—	—	—	—	475	
Даргинскій.	—	—	—	—	—	—	—	—	—	—	—	—
К.-Табасар.	24	4215	1678	1725	83	20	8	70	20693	6	18965, ⁵⁶	2701
Кюринскій.	60	41787	2000	3940	39	7	5	1200	10942	39	10689	6152
Самурскій .	12	2566	2000	—	—	2	6	1715	144	95	300	
Т.-Х.-Шур.	16	7163	—	4584	94	3	26	—	304	50	7444, ⁰⁴	3234
ВСЕГО.	176	111434	878	19834	87	32	46	585	32231	15	47516, ⁶⁰	16300

Лѣса въ Дагестанской области, составляющіе только остатки прежнихъ, распредѣляются по разнымъ мѣстамъ ея, въ связи съ доступностью мѣста; недоступность мѣста—гарантія лѣсовъ; лѣса въ области преимущественно молодые, старые сохранились только въ мѣстахъ малодоступныхъ. Въ альпійской полосѣ области, гдѣ имѣются хвойные лѣса съ преобладаніемъ сосны, сохранились могучіе строевые лѣса, доступа къ которымъ нѣтъ; въ остальной части области, за исключеніемъ нѣсколькихъ лѣсныхъ дачъ въ Гунибскомъ, К.-Табасаран. и Кюринскомъ округахъ, лѣса представляются въ большинствѣ въ видѣ кустарниковъ. Въ лѣсахъ области растутъ сосна, ель, береза, дубъ, грабъ, букъ, осина, ильмъ, вязъ, кленъ и нѣкоторыя другія породы. Хвойная порода и береза въ лѣсахъ съ наиболѣе высокимъ положеніемъ; за ними въ гористой и предгорной части—березовыя, грабовыя, дубовыя породы съ примѣсю ильма и вяза, въ низменной части—ильмовыя и вязовыя породы съ примѣсю дикихъ плодовыхъ породъ. По приблизительному исчисленію, лѣсовъ, кромѣ казенныхъ (47517 д.), считалось въ: Аварскомъ округѣ—19850 дес., Андійскомъ—64800 дес., Гунибскомъ—19820 дес., Казикумухскомъ—660 дес., Кюринскомъ—16155 дес., К.-Табасаранскомъ—47910 дес., Самурскомъ—12600 дес. и Т.-Х.-Шуринскомъ—24185 дес. (въ Даргинскомъ округѣ лѣсовъ нѣтъ). Площадь лѣсовъ составляла относительно площади округовъ: Аварскаго 14,⁵²⁰, Андійскаго—21,²³⁰, Гунибскаго—4,⁹³⁰, Казикумухскаго—0,³³⁰, К.-Табасаранскаго—18,²⁰⁰, Кюринскаго—5,⁴²⁰, Самурскаго—3,⁷²⁰, Т.-Х.-Шуринскаго—4,²⁶⁰, всей области—9,⁷³⁰. По владѣнію лѣса раздѣляются: въ

пользованіи 480 сельскихъ обществъ—159727 дес., 1400 частныхъ лицъ—29513 дес., спорныхъ между частными лицами и сельскими обществами—1108 дес., въ общемъ владѣніи нѣсколькихъ обществъ—11936 дес., вакуфныхъ—3076 дес., городовъ Шуры и Дербента—620 дес., переданныхъ въ 1889 г. въ управленіе государственныхъ имуществъ—47517 дес., всего 253497 десятинъ.

Въ области земледѣліе почти исключительно занимается культурою зерновыхъ хлѣбовъ, при чемъ въ низменной части области преобладаютъ посѣвы озимыхъ, а въ нагорной части—яровыхъ хлѣбовъ. Кроме пшеницы и ячменя, жители засѣваютъ: кукурузу, картофель и пр. Изъ промышленныхъ растений воздѣлываются ленъ, конопля и табакъ, но въ ограниченномъ количествѣ. Приемы обработки земли крайне несовершенны, а земледѣльческія орудія первобытнаго типа. На низменности жители употребляютъ очень тяжелый плугъ, въ который запрягаютъ отъ четырехъ до шести паръ воловъ или буйволовъ, а въ нагорной части области—легкую соху, требующую для своей работы пары малорослыхъ воловъ. Оба эти орудія, благодаря своей первобытной конструкции, не могутъ хорошо воздѣлывать землю, а само мѣстное населеніе, незнакомое съ усовершенствованными приемами обработки почвы и находящееся еще подъ сильнымъ вліяніемъ обычаевъ, занимается земледѣліемъ также, какъ имъ занимались предки нѣсколько вѣковъ тому назадъ. Впрочемъ, съ проведеніемъ Петровской вѣтви Владикавказской жел. дор., въ селеніяхъ, земли которыхъ прилегаютъ къ ней, постепенно вводятся въ употребленіе усовершенствованные желѣзные плуги. Въ нѣкоторыхъ сел. Таркинскаго участка прежніе тяжелые деревянные плуги почти уже вывелись изъ употребленія. Можно также отмѣтить появленіе въ Т.-Х.-Шуринскомъ округѣ сѣнокосныхъ машинъ, но онѣ встрѣчаются въ видѣ единичныхъ экземпляровъ и при томъ только у крупныхъ хозяевъ. Въ остальной части области пока почти не имѣется никакихъ усовершенствованныхъ сельско-хозяйственныхъ машинъ и орудій. Преобладающая система сѣвооборота—двухпольная, но встрѣчаются также трехпольные и однопольные сѣвообороты. При двухпольномъ сѣвооборотѣ пахотныя поля дѣлятся на двѣ равныя части: одна изъ нихъ оставляется въ залежѣ и служитъ пастбищемъ для скота, а другая бываетъ занята хлѣбными злаками. На слѣдующій годъ поля, бывшія въ залежѣ, поступаютъ подъ хлѣба, а бывшія подъ посѣвомъ—въ залежъ. Трехпольный сѣвооборотъ начинается посѣвомъ кукурузы или проса, за которымъ слѣдуетъ озимая пшеница и завершается ячменемъ; слѣдовательно въ этомъ сѣвооборотѣ не существуетъ пара. И наконецъ въ однопольномъ сѣвооборотѣ озимая пшеница или чалтыкъ ежегодно смѣняютъ сами себя. Та или другая система сѣвооборота зависитъ отъ отдаленности пахотныхъ земель отъ населеннаго мѣста и отъ искусственнаго (навознаго) удобренія полей, а также количества послѣднихъ.

Въ отчетномъ году урожай хлѣбовъ и травъ въ области въ общемъ долженъ быть признанъ неудовлетворительнымъ. Еще въ маѣ мѣсяцѣ 1901 г. всходы хлѣбовъ и травъ были удовлетворительными только въ Улусскомъ магалѣ, въ низменной части Андійскаго округа и на земляхъ городовъ области, въ остальныхъ же округахъ, вслѣдствіе малоснѣжности зимы и весенней засухи, всходы хлѣбовъ и травъ были неудовлетворительны. Выпадавшіе въ маѣ изрѣдка дожди не могли поправить всходы, а наступившая потомъ снова засуха еще ухудшила положеніе хлѣбовъ и травъ, уборка которыхъ къ тому же была повреждена полившимися дождями.

На земляхъ г. Т.-Х.-Шуры урожай въ 1901 г. былъ: пшеницы, ячменя, овса и кукурузы удовлетворительный, сѣна же плохой. На земляхъ гор. Петровска хлѣбопашествомъ не занимаются, урожай же травъ былъ неудовлетворительный. На земляхъ гор. Дербента урожай озимыхъ хлѣбовъ былъ средній, яровыхъ не воздѣлывается, травъ плохой. Въ Аварскомъ округѣ урожай хлѣбовъ былъ средній (въ Койсубулинскомъ участкѣ неудовлетворительный, въ Хунзахскомъ-удовлетворительный), травъ-ниже средняго (сѣна собрано 269337 п., продано изъ нихъ 3178 п. на 1053 р.). Въ Андійскомъ округѣ урожай хлѣбовъ и травъ былъ вообще посредственный въ высокихъ мѣстахъ, а въ низменныхъ мѣстахъ даже хорошій. Въ Гунибскомъ округѣ урожай хлѣбовъ былъ въ общемъ удовлетворительный, хотя хуже прошлогодняго, къ тому же засуха весной принудила нѣкоторые хлѣба вторично засѣять, что причинило жителямъ до 6600 р. убытка; урожай травъ былъ едва удовлетворителенъ. Въ Даргинскомъ округѣ урожай хлѣбовъ и травъ почти повсемѣстно былъ неудовлетворительный, вслѣдствіе отсутствія весеннихъ дождей и жаркаго сухаго лѣта; собраны они были при благопріятныхъ условіяхъ. Урожай хлѣбовъ въ Казикумүхскомъ округѣ былъ значительно ниже посредственнаго, травъ же выше средняго. Въ Кайтагс-Табасаранскомъ округѣ безснѣжная зима и до крайности сухая весна совершенно погубили посѣвы, такъ что урожай хлѣбовъ почти повсемѣстно получился ниже средняго, а въ нѣкоторыхъ селеніяхъ предгорій-плохой, урожай же травъ-ниже средняго. Исключеніе составилъ лишь Нижне-Кайтагскій участокъ, въ которомъ, благодаря искусственному орошенію, урожай хлѣбовъ и травъ получился едва удовлетворительный. Въ Кюринскомъ округѣ урожай хлѣбовъ получился плохой (часть хлѣбовъ въ Гюнейскомъ и Южно-Табасаранскомъ участкахъ совсѣмъ была заглушена сорными травами и брошена на корню), за исключеніемъ приставства Улусскаго, равнинной части Гюнейскаго участка и Курахскаго участка, гдѣ онъ былъ выше средняго; въ общемъ урожай хлѣбовъ надо считать неудовлетворительнымъ, такъ какъ на большемъ районѣ (по посѣву) онъ былъ плохой. Урожай риса (чалтыка) повсемѣстно въ приставствѣ и въ равнинной части Гюнейскаго участка былъ хорошій. Урожай травъ былъ тоже хорошій, но сборъ сѣна получился ниже средняго и при томъ плохого качества, такъ какъ во время уборки его пошли

дожди, и сѣно большею частью погнило. Въ плоскостныхъ частяхъ Самурскаго округа урожай хлѣбовъ и травъ былъ удовлетворительный, въ горной не совсѣмъ удовлетворительный. Въ Т.-Х.-Шуринскомъ округѣ урожай былъ въ общемъ неудовлетворительный. Урожай пшеницы, ячменя, овса и проса получился ниже средняго, а урожай кукурузы и травъ оказался совсѣмъ плохой. По причинѣ весенней засухи произрастаніе пшеницы и ячменя было очень рѣдкое, и ко времени созрѣванія хлѣба эти оказались съ невысокимъ стеблемъ и малымъ колосомъ. Въ среднемъ съ десятины поля собиралось слѣдующее количество: пшеницы отъ 20 до 40 пуд., ячменя 30—45 пуд., овса 30—40 пуд., проса 20—25 пуд.; кукуруза на неполивныхъ поляхъ или совсѣмъ пропала или же уродилась въ самомъ незначительномъ количествѣ, и съ десятины собиралось не болѣе 10 пуд. зерна, на поливныхъ же поляхъ кукурузы собиралось до 40 пуд. Урожай травъ оказался настолько плохъ, что сѣна было собрано не болѣе трети того количества, которое получается при удовлетворительномъ урожаѣ. Наиболѣе пострадали отъ неурожая селенія Таркинскаго участка, изъ нихъ въ особенности сел. Б. Буйнакъ, на земляхъ котораго хлѣбъ выгорѣлъ еще на корню, и селенія Агачъ-ауль и Атлыбуишъ, жители которыхъ имѣютъ для распашки только неполивныя земли.

Кромѣ неудовлетворительнаго урожая отъ засухъ почти повсемѣстно въ области, въ нѣкоторыхъ ея частяхъ урожай потерпѣлъ отъ стихійныхъ бѣдствій (см. статью о происшествіяхъ и народныхъ бѣдствіяхъ) и въ малой степени отъ вредныхъ насѣкомыхъ и животныхъ.

Весною 1901 г. на поляхъ сел. Годода, Куядинскаго участка, Гунибскаго округа, преимущественно въ посевахъ кукурузы, появился червякъ, подтачивавшій корни молодыхъ всходовъ.

Лѣтомъ хлѣбамъ въ Гюнейскомъ и Южно-Табасаранскомъ участкахъ, Кюринскаго округа, не малый вредъ причинили полевая мыши, въ Гюнейскомъ же и въ магалѣ Улусскомъ-дикія свиньи.

Въ срединѣ мая 1901 г. на границѣ Кайтаго-Табасаранскаго округа и Дербента, на сѣверной сторонѣ послѣдняго, въ 13 вер. отъ города, появились полевые кузнечики—бородавочники на пространствѣ до 3 верстъ и около 1 в. въ ширину, портя посѣвы пшеницы и ячменя; но особеннаго вреда они не причинили, въ виду того, что хлѣба скоро созрѣли и уже въ началѣ іюня снимались съ корня.

Въ поляхъ Чиръ-юртовскаго участка Т.-Х.-Шуринскаго округа былъ жучекъ, но населенію послѣдняго пришлось вести болѣе серьезную борьбу съ саранчею, для чего было отпущено изъ земскихъ суммъ края 5500 р. (изъ нихъ было израсходовано 5495 р. 12 к.; по Высочайшему повелѣнію 12 марта 1901 г., по докладу министра земледѣлія и государственныхъ имуществъ, было разрѣшено отпустить бесплатно, въ распоряженіе подлежащихъ губернскихъ вѣдомствъ, то количество хвороста изъ ближайшихъ лѣсныхъ дачъ, какое окажется необходимымъ для устройства разнаго

рода приспособлений къ истребленію залежей саранчи въ предѣлахъ Закавказскаго края). Въ маѣ мѣсяцѣ отчетнаго года въ Таркинскомъ участкѣ на казенной землѣ „Озень“, на участкахъ №№ 2, 3, 4 и 5, площадью около 20 кв. вер., и на землѣ г. Петровска „Караманъ“, около 2 кв. вер., въ камышахъ, растущихъ на р. Озень, начала отрождаться саранча, заложившая съ осени 1900 года яички на всемъ пространствѣ означенныхъ участковъ вдоль камышей, длина которыхъ была около 10 вер. Кромѣ того была небольшая площадь, зараженная сѣменами саранчи въ Чирь-юртовскомъ участкѣ на мѣстности „Арашъ-Коль“ Тарки—ногайскаго сельскаго общества. Для истребленія отродившейся саранчи былъ впервые примѣненъ въ широкихъ размѣрахъ способъ, заключающійся въ опрыскиваніи растительности, составляющей пищу ея личинокъ, инсектисидомъ парижской зелени при помощи пульверизаторовъ Вермореля, для чего было приобрѣтено 30 пульверизаторовъ, 15 бочекъ парижской зелени и проч. Опыты примѣненія этого способа оказались не вполне удачными и трудно примѣнимыми на мѣстахъ, сильно заросшихъ камышомъ. Главная причина неудачи заключается, какъ надо полагать, въ томъ, что, хотя отрожденіе личинокъ саранчи было замѣчено въ первый разъ 12 мая, но опрыскиваніе растительности инсектисидомъ, вслѣдствіе неподготовленности къ тому времени всѣхъ нужныхъ матеріаловъ и принадлежностей, могло быть начато только 24 числа, т. е. въ то время, когда личинки саранчи стали переходить въ третій возрастъ своего развитія, такъ что самое лучшее время для истребленія личинокъ саранчи посредствомъ опрыскиванія инсектисидомъ было упущено. Сверхъ того причинами неудачи надо считать неумѣлость въ работахъ, производимыхъ впервые, и плохая организація работъ, такъ какъ всѣ работы велись не подъ руководствомъ спеціалиста—инструктора, а лицъ, которыя лишь теоретически были знакомы съ означеннымъ способомъ истребленія саранчи, при томъ же, въ виду другихъ служебныхъ обязанностей, всецѣло отдаться этому дѣлу не могли. Примѣненіе новаго способа было начато на участкѣ № 2 казенной земли „Озень“, гдѣ 24 мая была опрыскана площадь около $1\frac{1}{2}$ десятины, занятая залежами саранчи, инсектисидомъ въ составѣ $2\frac{1}{2}$ ф. парижской зелени и 12 ф. извести на 40 ведеръ воды; при осмотрѣ этой мѣстности 28 мая только кое-гдѣ попадались мертвыя особи личинокъ саранчи. Въ виду того, что такіе ничтожные результаты перваго опыта могли произойти отъ неумѣлости въ работѣ, а также отъ того, что ядовитое свойство инсектисида было ослаблено обильно выпавшимъ въ ночь на 25 мая дождемъ, 28 мая на той же площади было произведено вторично опрыскиваніе, результатомъ котораго къ 1 мая получилась смертность саранчи отъ 30 до 35%. Участки „Озени“ за № 3, 4 и 5—26, 27 и 28 мая были опрысканы инсектисидомъ въ составѣ 3 ф. парижской зелени и 15 ф. свѣжегашенной извести на 40 вед. воды; при осмотрѣ означенныхъ участковъ 2 іюня оказалась смертность личи-

нокъ саранчи отъ 40 до 50%. Достигнуть большого процента смертности саранчи, при истребленіи ея новымъ способомъ, не удалось, какъ надо полагать, что первое время дѣйствіе инсектисида на нее ослаблялось часто перепадавшими дождями, а затѣмъ личинки перешли уже въ такой возрастъ, что могли сравнительно быстро уходить изъ полсы, опрысканной жидкостью, и такимъ образомъ ускользать отъ стравленія. При употребленіи этого способа истребленія саранчи большое затрудненіе встрѣчалось еще вслѣдствіе недостатка по близости отъ мѣста работъ хорошей воды, которая и могла быть только пригодна для дѣла; хорошую воду приходилось привозить съ разстоянія отъ 10 до 15 в. изъ рѣки Сулака; находящаяся же вблизи вода содержала много органическихъ примѣсей, и при употребленіи такой воды приходилось затрачивать массу труда и времени для смѣшиванія составныхъ частей инсектисида, но, несмотря на это, жидкость получалась настолько густой, что наполненные ею аппараты плохо дѣйствовали и скоро портились. При такихъ условіяхъ дѣло истребленія саранчи по новому способу шло медленно и дорого стоило, между тѣмъ изъ камышей выходили все новые стряды саранчи, увеличивая собою площадь зараженныхъ мѣсть. Эти обстоятельства вынудили на ряду съ практиковавшимся новымъ способомъ перейти и къ старому способу истребленія саранчи, примѣненіе котораго казалось тѣмъ болѣе необходимымъ, что саранча стала переходить въ такую стадію своего развитія, при которомъ истребленіе ея по новому способу могло быть совершенно бесплоднымъ; въ камышахъ же, вслѣдствіе трудности примѣненія новаго способа, саранча истреблялась исключительно старымъ способомъ, т. е. посредствомъ загона ея въ канавы и сжиганія, при помощи керосина и сѣна; въ послѣднее же время, когда саранча стала окрыляться, примѣненіе стараго способа было единственнымъ. Всѣ работы по истребленію саранчи были окончены только 23 іюля; къ этому времени саранча казалась совершенно уничтоженной, но къ концу года залежи саранчи были обнаружены въ Таркинскомъ участкѣ, на оброчной казенной землѣ „Озень“, участки №№ 3, 4, 5 и 6 и на мѣстности Узунъ-Коль; зараженная мѣстность болотистая, покрытая камышемъ, протяженіемъ около 470 десят. Сверхъ того обнаружены залежи саранчи въ Чиръ-юртовскомъ участкѣ въ 7 в. отъ Шамхаль-юрта, около 155 десят. иловатой съ камышемъ площади. Хотя примѣненіе новаго способа было неудачно, но результатомъ работъ истребленія саранчи было то, что ни какого вреда посѣвамъ саранча не причинила, потерпѣли лишь нѣкоторые убытки отъ нея арендаторы казенной оброчной статьи „Озень“ и петровской городской земли „Караманъ“. Опытъ отчетнаго года доказываетъ необходимость поручать такія работы руководству инструктора Кавказскаго филлоксернаго комитета.

Данныя о посѣвѣ и урожаѣ хлѣбовъ въ 1901 г. (вѣдом. № 3) показываютъ, что всего въ области было посѣяно 140302 четвертей раз-

ныхъ хлѣбовъ и собрано 399121 четверти; посѣвъ отчетнаго года, сравнительно съ посѣвомъ 1900 г., былъ на 69915 четвертей менѣе, а урожай на 306760 четвертей менѣе (сравнительно съ 1899 г. на 34153 четв. менѣе), при чемъ урожайность хлѣбовъ отчетнаго года—2,8—была на 0,1 ниже, чѣмъ урожайность предшествовавшаго года.

Распредѣленіе посѣва и урожая хлѣбовъ по городамъ и округамъ, съ показаніемъ процентнаго отношенія ихъ ко всему посѣву и урожаю по области, а также съ показаніемъ урожайности, видно изъ слѣдующей таблицы:

Наименованіе городовъ и округовъ.	Посѣяно четвертей	Въ % от- ношеніи.	С н я т о четвертей.	Въ % от ношеніи.	Урожай самъ.
Городъ Темиръ-Ханъ-Шура	1460	1,04	4800	1,2	3,3
„ Дербентъ	1685	1,2	11670	2,9	6,3
Округъ Аварскій	3920	2,8	22920	5,7	5,8
„ Андійскій	6030	4,3	15026	3,7	2,4
„ Гунибскій	12627	9,0	37086	9,3	3,0
„ Даргинскій	7964	5,6	18445	4,6	2,3
„ Казикумухскій	15191	10,8	18767	4,7	1,2
„ К.-Табасаранскій	12991	9,2	29045	7,3	2,2
„ Кюринскій	44029	31,3	129738	32,5	3,0
„ Самурскій	7545	5,3	18515	4,6	2,5
„ Т.-Х.-Шуринскій	26860	19,3	93109	23,6	3,4
Итого по городамъ.	3145	2,2	16470	4,1	5,2
Итого по округамъ.	137157	97,8	382651	95,9	2,8
Всего по области .	140302	—	399121	—	2,8
Всего въ 1900 г.	210217	—	705881	—	2,9
Болѣе или менѣе (+ —) .	—69915	—	—306760	—	0,1

Такимъ образомъ, по размѣрамъ посѣвовъ, округа располагаются въ слѣдующемъ порядкѣ: Кюринскій, Т.-Х.-Шуринскій, Казикумухскій, Кайтаго-Табасаранскій, Гунибскій, Даргинскій, Самурскій, Андійскій и Аварскій; по количеству собранныхъ хлѣбовъ порядокъ округовъ слѣдующій: Кюринскій, Т.-Х.-Шуринскій, Гунибскій, К.-Табасаранскій, Аварскій, Казикумухскій, Самурскій, Даргинскій и Андійскій. Въ плоскостныхъ округахъ: Т.-Х.-Шуринскомъ, Кайтаго-Табасаранскомъ и Кюринскомъ, собрано всего 151892 четв. или нѣсколько болѣе трети всего посѣва, такъ что на долю всѣхъ шести нагорныхъ округовъ приходится

247229 четв. или нѣсколько болѣе двухъ третей всего урожая, тогда какъ въ прежніе годы плоскостные округа доставляли большую часть урожая области. Собранныхъ хлѣбовъ приходится въ среднемъ на дымъ кореннаго населенія: въ Аварскомъ округѣ—ок. 2,9 четв., въ Андійскомъ—1,0 ч., въ Гунибскомъ—2,2 ч., въ Даргинскомъ—0,8 ч., въ Казикумухскомъ—1,9 ч., въ К.-Табасаранскомъ—1,9 ч., въ Кюринскомъ—9,0 ч., въ Самурскомъ—1,6 ч. и въ Т.-Х.-Шуринскомъ—менѣе 5,5 ч., среднимъ числомъ по всей области на одинъ дымъ кореннаго населенія—3,1 ч.

Слѣдующая таблица показываетъ количество посѣяннаго и снятаго хлѣба по отдѣльнымъ видамъ его, съ показаніемъ % отношенія и степени урожайности.

Наименованіе хлѣбовъ.	Посѣяно чет-вертей.	Снято чет-вертей.	Урожай самъ.			
			Въ 1899 г.	Въ 1900 г.	Въ 1901 г.	Болѣе + менѣе—
Озимой пшеницы	68541 или 48,8%	181140 или 45,4%	3,1	3,4	2,6	—0,8
Яров. пшеницы.	10130 „ 7,7	19904 „ 4,9	1,8	2,2	1,9	—0,3
Овса . . .	2645 „ 1,8	8616 „ 2,1	1,8	3,2	3,2	—
Ячменя . . .	31187 „ 22,8	98782 „ 24,7	1,9	3,4	3,1	—0,3
Кукурузы . .	3130 „ 3,2	31671 „ 7,9	5,8	9,8	10,1	—0,3
Проса . . .	1209 „ 0,8	5836 „ 1,4	5,6	4,5	4,8	—0,3
Риса . . .	691 „ 0,5	7561 „ 1,9	18,9	3,9	10,9	+ 7
Ржи . . .	6122 „ 4,3	15264 „ 3,8	2,8	2,9	2,5	—0,04
Картофеля . .	653 „ 0,4	4692 „ 1,2	3,8	2,7	7,1	+ 4,4
Голаго ячменя .	5374 „ 4,2	10842 „ 2,7	—	1,1	1,8	+ 0,7
Проч. хлѣбовъ.	10120 „ 7,2	14819 „ 3,7	2,0	2,5	1,4	—1,1
ИТОГО .	140392	399121	2,5	3,3	2,8	—0,5

Изъ этой таблицы видно, что общій урожай всѣхъ хлѣбовъ въ отчетномъ году былъ ниже того же урожая всѣхъ хлѣбовъ въ 1900 г., въ частности же урожай риса, картофеля и голаго ячменя былъ выше.

Въ отчетномъ году въ городахъ области на рабочихъ существовали слѣдующія предѣльныя цѣны.

	Въ гор. Т.-Х.-Шуръ.	Въ гор. Петровскъ	Въ гор. Дербентъ.
Плата одному чел. въ день.	50—70 к.	60 к.	45—50 к.
„ „ „ „ съ лош.	1р.50к.-1р.70	2 р.	1р.50к.-2р.
„ „ „ „ съ пар. вол.	2р.—2р.50к.	2р.50к.	1р.20-1р.50

Въ округахъ тѣже цѣны были: плата одному человѣку въ день: въ Аварскомъ округѣ—50 к., въ Андійскомъ—40 к., въ Гунибскомъ—60 к., въ Даргинскомъ—40 к., въ Казикумухскомъ—30—45 к., въ К.-Табасаранскомъ—60—1 р. 10 к., въ Кюринскомъ—60 к., въ Самурскомъ—70 к., въ Т.-Х.-Шуринскомъ—60—80 к.; плата одному человѣку съ

лошадью (въ томъ же порядкѣ округовъ): 1 р. 40, 1 р. 60 к., 1 р. 50 к., 1 р. 25 к.—1 р. 50 к., 1 р. 50—1 р. 80 к., 1 р. 80 к., 1 р. 40 к., 1 р. 20 к.; плата одному человѣку съ парюю воловъ (тоже) 1 р. 35 к., 2 р., 1 р. 25 к.—1 р. 50 к., 1 р. 50—2 р. 50 к., 2 р., 2 р., 1 руб. 30 коп.

Размѣръ поденной платы, существовавшей въ 1901 г. во время полевыхъ работъ,, былъ по округамъ: Аварскомъ—40 к. на хозяйскомъ довольствіи, 55 к. на своемъ; Андійскомъ въ Гумбетовскомъ участкѣ—1 р. на хозяйскомъ довольствіи, 1 р. 25 к. на своемъ, въ Каратино-Технучальскомъ участкѣ: 40 к., 50 к., въ Ункратль-Дидоевскомъ участкѣ: 50 к., 60 к., въ районѣ помощника его начальника: 20 к., 25 к., средне-суточная плата одному рабочему при исполненіи полевыхъ работъ въ Андійскомъ округѣ—50 к., 62 к.; Гунибскомъ: мужчинѣ 35 к. на продовольствіи хозяйскомъ, 50 к. на своемъ продов.; женщинѣ 25 к., 40 к., кощу—50 к., 60 к.; Даргинскомъ: мужчинѣ—30—40 к., женщинѣ 25—55 к. на хозяйскомъ продовольствіи; Казикумухскомъ: 65 к. на хозяйскомъ прод., 80 к. на своемъ; К.-Табасаранскомъ: въ Нижне-Кайтагскомъ участкѣ—70 к., въ Сѣзеро-Табасаранскомъ—90 к., въ Уркарахскомъ—45 к., въ среднемъ по округу—63 к.; въ Кюринскомъ: 60—80 к. на хоз. харчахъ, 80—1 р. на своихъ; въ Самурскомъ: 30—50 к. на хоз. харчахъ, 50—75 к. на своихъ; въ Т.-Х.-Шуриномъ: по Т.-Х.-Шуриному уч. 60 к. на хоз. харчахъ, 80 к. на своихъ, по Дженгутаевскому уч.—45 и 65 к., по Чирь-юртовскому уч. 75 к. и 1 р., по Таркинскому уч.—40 и 50 к., средняя по округу 55 к. и 74 коп. Въ среднемъ по области на своихъ харчахъ—42 коп., на хозяйскихъ харчахъ—44 коп.

Какъ выше сказано, воздѣлываніе техническихъ растений въ области очень слабо развито. Ленъ засѣвается въ очень маломъ количествѣ; такъ въ 1901 г. его въ Т.-Х.-Шуриномъ округѣ было засѣяно 230 четв., собрано же всего 64; въ Даргинскомъ округѣ засѣяно 78 п., собрано 390 п. Табаководство, хотя существуетъ повсемѣстно, но имѣетъ цѣлью удовлетвореніе лишь домашнихъ потребностей самымъ простымъ табакомъ и въ самомъ незначительномъ количествѣ. Табаководствомъ же съ промышленною цѣлью занимаются только горскіе евреи въ округахъ: К.-Табасаранскомъ (сел. Маджалисъ, Янгикентъ, Рукель, Мугатырь и Гимейды; табакъ извѣстенъ подъ именемъ „лезгинскаго“ и продается 3—4 р. пудъ) и Кюринскомъ. Число табачныхъ плантацій въ области и сборъ табаку въ 1901 году, по свѣдѣніямъ акцизнаго вѣдомства, представляется въ слѣдующемъ видѣ:

Округъ Аварскій	табачныхъ плантацій	448	въ 2 дес.	648	к. с.,	сборъ	136	п.
„ Андійскій.	„	62	„	„	„	112	„	2
„ Гунибскій.	„	978	„	1	„	2206	„	115
„ Даргинскій.	„	88	„	„	„	1111	„	27

Округъ Казикум. табачныхъ плантацій	33	въ „ дес.	348	к. с.,	сборъ	8	п.
„ К.-Табасар. „ „	70	„ 20 „	139	„ „ „	1323	„	
„ Кюринскій. „ „	70	„ 2 „	1657	„ „ „	162	„	
„ Самурскій. „ „	135	„ 4 „	424	„ „ „	250	„	
„ Т.-Х.-Шурин. „ „	565	„ 3 „	1096	„ „ „	207	„	
Итого „ „	2449	„ 35 „	541	к. с. „	2230	„	

Изъ числа собранныхъ 1000 пуд. высшихъ сортовъ и 1230 низшихъ (въ 1900 г.—1964 пуд.).

По свѣдѣнiямъ администраціи (см. вѣд. № 5), всѣхъ табачныхъ плантацій въ области 710 съ площадью въ 39 дес. 2047 к. с. и съ сборомъ 1775 п. 1½ ф. При мелкости плантацій учетъ ихъ весьма затруднителенъ, но цифрамъ акцизнаго вѣдомства, производившаго въ 1901 г. специальное измѣреніе табачныхъ плантацій, кажется, слѣдуетъ отдать предпочтеніе. Во всякомъ случаѣ, большое число плантацій съ общемою малою ихъ площадью указываетъ на домашній характеръ ихъ, за исключеніемъ округа К.-Табасаранскаго.

Садоводство и виноградарство въ области развиты вездѣ, гдѣ только, по климатическимъ условіямъ, возможны эти культуры, и составляютъ, сравнительно съ другими отраслями сельскаго хозяйства, наиболѣе выгодныя занятія жителей. Такія мѣста съ благопріятными почвенными и климатическими условіями для развитія виноградарства и садоводства находятся главнымъ образомъ въ береговой, низменной полосѣ области, въ предѣлахъ Т.-Х.-Шуринскаго (Кумторкалинскій районъ виноградарства), Кайтаг-Табасаранскаго и Кюринскаго округовъ (Дербентскій районъ), и разсѣяны въ нѣкоторыхъ ущельяхъ горной полосы въ округахъ Аварскомъ, Андійскомъ, Гунибскомъ (Гимринскій районъ) и отчасти Даргинскомъ, а именно въ ущельяхъ рѣкъ: Андійскаго Койсу (отъ с. Агвали), Аварскаго Койсу (отъ сел. Голотль), Кара Койсу (отъ Гидатл. моста), Казикумухскаго Койсу (отъ сел. Цудахара); въ Самурскомъ округѣ садоводство встрѣчается въ долинѣ р. Самура (отъ сел. Зриха) и Ахтычая (отъ минер. водъ). Виноградарство и плодоводство, служа вообще въ области побочными доходными статьями въ хозяйствѣ мѣстнаго населенія, въ нѣкоторыхъ населенныхъ пунктахъ области занимаютъ, въ смыслѣ обезпеченія жителей, первое мѣсто, какъ то въ г. Дербентѣ, сел. Кумтеркале, Гимры, Тлохъ и др., лежащихъ въ ущельяхъ Койсу.

Старѣйшимъ и значительнѣйшимъ райономъ виноградарства является Дербентскій, собственно городъ Дербентъ. Еще Петръ Великій, во время персидскаго похода, осматривалъ дербентскіе виноградники и по возвращеніи изъ похода послалъ туда венгерскаго винодѣла майора Туркула для улучшенія мѣстнаго винодѣлія и выписывалъ дербентскій виноградъ ко двору. Намѣстникъ Кавказскій князь М. С. Воронцовъ устроилъ въ 1846 г. въ Дербентѣ разсадникъ изъ крымскихъ лозъ. Развившееся мареноводство на время пріостановило развитіе виноградарства,

но начиная съ семидесятыхъ годовъ прошлаго столѣтія оно двинулось впередъ. Особеннаго успѣха оно достигло послѣ кризиса 1873 г., когда разрѣшенія ввоза ализарина въ Россію убило мареноводство, и съ 1879 г. было вновь засажено 300 десятинъ подъ виноградники, и съ тѣхъ поръ площадь виноградниковъ все увеличивалась.

Въ Кумторкалинскомъ районѣ, въ предѣлахъ Т.-Х.-Шуринскаго округа, первые виноградники небольшихъ размѣровъ, засаженные исключительно столовыми сортами, были разведены въ сороковыхъ годахъ прошлаго столѣтія въ окрестностяхъ Петровскаго укрѣпленія; въ 1864 г. былъ заложенъ первый крупный виноградникъ около Петровска.

Въ Кумторкале первые виноградники были разведены въ 1840 г. обывателемъ, женатымъ на гимринкѣ, принесшей сюда лозы изъ Гимръ, и уже въ 1859 г. въ аулѣ насчитывалось 12—15 виноградниковъ. Около Шуры, въ Кафырь-Кумыкѣ и Халимбекъ-аулѣ, въ 50-хъ годахъ имѣлись кое какіе виноградники. Въ то время, какъ въ Кумторкале виноградарство, подъ вліяніемъ требованія на вино со стороны шуринскихъ винодѣловъ—торговцовъ, все развивалось, въ Шурѣ разведеніе виноградниковъ окончилось неудачею, главнымъ образомъ вслѣдствіе неблагоприятныхъ почвенныхъ (солонцевато-глинистой почвы) и климатическихъ условій.

Изъ всѣхъ районовъ виноградарства особенно оригинальнымъ является *Гимринскій районъ*, захватывающій глубокія, тѣсныя и со всѣхъ сторонъ защищенныя отъ холодныхъ вѣтровъ высокими и почти отвѣсными скалами. ущелья четырехъ рѣкъ Койсу, составляющихъ р. Сулакъ. Часть садовъ этого района расположена на почвѣ, образовавшейся главнымъ образомъ изъ известковаго пласта, какъ, напр., унцукульскіе и апильтинскіе виноградники, а часть (гимринскіе, ирганаевскіе и другіе) на почвахъ, образовавшихся изъ темныхъ пластовъ, лежащихъ подъ известковымъ, въ образованіи которыхъ участвовали также обломки и вывѣтрившіяся части этого вышележащаго известковаго пласта. Характерно, что во всѣхъ почвахъ этого района крупные и невывѣтрившіяся части составляютъ приблизительно отъ 50 до 80% всей почвы, и что структура и окраска собственно почвеннаго (растительнаго) слоя мало чѣмъ отличается отъ подпочвы. Лѣто въ ущельяхъ садоваго района и въ особенности въ нижнихъ частяхъ ихъ бываетъ знойное, продолжительное, съ яснымъ небомъ, а зима—безъ сильныхъ морозовъ, почему виноградныя лозы здѣсь на это время года и не зарываются. Весна въ этой мѣстности наступаетъ рано и отличается своей теплотой. Это время года и начало лѣта здѣсь характеризуются, сравнительно съ осенью, большимъ числомъ дождливыхъ дней; дождевыя тучи пригоняются въ эти ущелья только съ двухъ сторонъ, съ юго-зап., т. е. со стороны Главнаго Кавказскаго хребта, и съ сѣв-зап., т. е. со стороны Андійскаго хребта, при чемъ съ первой стороны больше, чѣмъ съ послѣдней. Градъ, ежегодно посѣщающій этотъ районъ, иногда по нѣсколько разъ въ тече-

ни лѣта, приходитъ исключительно только со стороны Андійскаго хребта. Для орошенія мѣстное населеніе пользуется, главнымъ образомъ, маловодными ручейками, стремящимися съ окрестныхъ высотъ въ вышеозначенныя Койсу; пользование же многоводными и буйными Койсу для оросительныхъ цѣлей представляется почти невозможнымъ для туземцевъ, отличающихся крайней бѣдностью, вслѣдствіе трудности работъ по проведенію оросительныхъ канавъ отъ этихъ рѣкъ, заключенныхъ на большей части своего теченія въ отвѣсныя и скалистые берега, отстоящіе другъ отъ друга на нѣсколько десятковъ саженой. Населенные пункты этого района, въ которыхъ развито садоводство, большею частью расположены на крутыхъ скатахъ ущелій, значительно выше уровни Койсу, возлѣ ручьевъ боковыхъ ущелій. Поселенію на берегахъ Койсу, кромѣ недостатка удобныхъ мѣстъ для устройства усадебъ, мѣшаетъ также душливый зной съ злокачественными лихорадками, господствующими на днѣ ущелій въ лѣтнее время. Виноградники и фруктовые сады, разведенные на искусственно воздвигнутыхъ террасахъ, обыкновенно спускаются отъ селеній къ Койсу и боковымъ ущельямъ, но если климатическія, топографическія и почвенныя условія мѣстности не препятствуютъ разведенію садовъ, то, разумѣется, террасы встрѣчаются и выше съ боковъ селеній. Террасы устраиваются на склонахъ, скатъ которыхъ въ отдѣльныхъ случаяхъ достигаетъ уклона 70° и даже болѣе, при чемъ ширина террасъ относится обратно пропорціоноально къ крутизнѣ склона, на которомъ онѣ возводятся. Ширина ихъ на самыхъ крутыхъ скатахъ однако не бываетъ менѣе одного аршина. Сплошныя виноградныя и фруктовыя насажденія въ Гимринскомъ районѣ встрѣчаются, какъ рѣдкія исключенія. Виноградныя лозы здѣсь большею частью окружаютъ со всѣхъ сторонъ террасы, по краямъ ихъ, въ одинъ или два ряда, иногда въ перемежку съ персиковыми и другими фруктовыми деревьями, а также занимаютъ и межи двухъ сосѣднихъ участковъ земли, принадлежащихъ разнымъ владѣльцамъ. Нерѣдко попадаются также и отдѣльно стоящія фруктовыя деревья. Середина террасъ изъ года въ годъ отводится подъ посѣвы кукурузы, главнаго и почти единственнаго хлѣба населенія этого района. Между кукурузой сѣютъ тыквы, бобы и пр. Такимъ образомъ узенькія полоски террасъ, созданныя неимоверными трудами, замѣняютъ собой въ одно и тоже время и виноградники, и плодовый садъ, и пашню, и огородъ. Къ сожалѣнію, террасы эти не долговѣчны; ихъ очень часто до основанія смываютъ горные потоки во время проливныхъ дождей. Большой интересъ представляютъ нѣкоторые обычаи бывшаго Койсубулинскаго общества, нынѣ участка того же имени Аварскаго округа, относящіеся къ виноградарству. По издавна установившемуся обычаю, ни одинъ садовладѣлецъ этого общества не имѣетъ права приступить къ сбору винограда раньше дня, опредѣляемаго ежегодно особо въ каждомъ селеніи сельскими властями и почетными стариками. Равнымъ образомъ,

никто до этого дня не имѣть права ни продавать, ни ѣсть самъ, ни дарить кому-либо ни одной виноградной ягоды изъ своего собственнаго сада. Виновные въ нарушеніи обычая подвергаются заранѣе установленному денежному штрафу, поступающему въ сельскія общественныя суммы, а также и аресту, по усмотрѣнію сельскихъ почетныхъ стариковъ и властей. Размѣръ штрафа въ разныхъ селеніяхъ неодинаковый. Въ сел. Гимры этотъ штрафъ взимается въ размѣрѣ 10 руб., въ сел. Араканы—4 руб., въ сел. Унцукуль—3 руб., въ сел. Зирани—1 руб. и т. д. Кромѣ того обычай же, подъ угрозой штрафа, строго воспрещаетъ отъ начала весны до окончанія сбора винограда держать собакъ не только въ садахъ, но и въ селеніяхъ, а обычай сел. Араканы, независимо отъ этого, предписываетъ выдавать изъ сельскихъ общественныхъ суммъ премію, въ размѣрѣ 25 к., за каждую убитую на земляхъ этого селенія собаку въ теченіи вышеозначеннаго времени. Желаящіе имѣть собаку должны держать ее во дворѣ и непременно на привязи и вносить за это извѣстную сумму въ общественный сельскій капиталъ. Въ дѣйствительности же, съ весны до окончанія сбора винограда, въ селеніяхъ Койсубулинскаго общества не имѣется ни одной собаки.

Въ Т.-Х.-Шурѣ, какъ указано выше, ни почвенныя, ни климатическія условія не способствуютъ развитію виноградарства. Но плодовое садоводство въ городѣ прогрессируется, и мѣстные садоводы проявляютъ стремленіе къ улучшенію своихъ садовъ. Урожай фруктовъ въ отчетномъ году былъ хорошій. Фрукты мѣстныхъ садовъ, непригодные для приготовленія консервовъ, отчасти вывозятся въ г. Петровскъ, Астрахань и Баку, и частью идутъ въ продажу на мѣстномъ рынкѣ. Всего въ 1901 г. вывезено и продано разныхъ фруктовъ до 5000 пудовъ на сумму приблизительно 6500 р. Сами садоводы не занимаются ни сбытомъ фруктовъ, ни выдѣлкою изъ нихъ консервовъ, а продаютъ ихъ прямо на деревьяхъ, такъ что большая часть выгоды отъ ихъ достается скупщикамъ.

Въ г. Дербентѣ виноградники расположены главнымъ образомъ на южной сторонѣ города, въ узкой береговой полосѣ, шириною 2—3 в. и длиною въ 12 в. Садами владѣютъ большею частью армяне и евреи, которымъ мусульманское населеніе постепенно уступаетъ ихъ. Сортовъ винограда въ Дербентѣ очень много, болѣе 40—50, какъ мѣстныхъ, такъ и иностранныхъ. Наболѣе распространенъ Кизлярскій черный сортъ съ кистью большею, средней плотности, съ черною, крупною, сочною ягодою; изъ европейскихъ сортовъ: мускатъ, траминеръ, рислингъ и пр. Въ садахъ г. Дербента, кромѣ фруктовъ, общихъ всей области (абрикосы, персики, черешни и т. д.), произрастаютъ южные плоды, какъ то: миндаль, гранатникъ (*Punica granatum* Lin.) и инжиръ. Въ Дербентѣ и его окрестностяхъ инжира ежегодно собирается до 2000 пуд.; онъ разводится не отдѣльными садами, а произрастаетъ между виноградниками и главнымъ образомъ по изгородѣ послѣднихъ. Инжиръ произрастаетъ въ

г. Дербентъ и въ весьма ограниченныхъ размѣрахъ въ ближайшихъ окрестностяхъ, въ плоскостной части К.-Табасаранскаго и Кюринскаго округовъ, полосою около моря, 1—10 в. шириною и 40—50 в. длиною. Въ 1901 г. урожай винограда былъ средній, но виноградъ получился хорошаго качества. Урожай фруктовъ былъ удовлетворительный. Фрукты сбывались на мѣстномъ рынкѣ и вывозились по желѣзной дорогѣ во внутреннія губерніи Имперіи и въ города: Пятигорскъ, Баку и др. Цѣны были высокія, благодаря большому спросу. Въ 1901 г. вывезено моремъ фруктовъ 48489 п. на 31962 р. Наиболѣе вреда виноградникамъ приносить оидіумъ (по мѣстному сіала), особенно сильно начавшій свирѣпствовать съ начала 90-хъ годовъ, хотя наблюдался и раньше. Менѣе вреда приноситъ милдіу и антракнозъ; значительный вредъ дербентскимъ виноградникамъ приноситъ уже нѣсколько лѣтъ гусеница бабочки *Ino ampelophaga* (по мѣстному „куртъ“), виноградной нестрижки. Гусеница вылупляется въ іюнѣ, питается нѣжными листьями; страшная ея прожорливость сокращаетъ урожай до $\frac{1}{4}$ и болѣе. Прежде мѣры противъ гусеницы ограничивались устройствомъ ловчихъ колець, въ послѣднее время были произведены опыты истребленія посредствомъ опрыскиванія во время ея появленія растворомъ лизоля; опыты не совсѣмъ удачны, ибо, кажется, запахъ лизоля только сгоняетъ гусеницу.

Въ г. Петровскѣ виноградники и сады расположены частью на городской землѣ небольшими участками, а засимъ главнымъ образомъ на земляхъ пригородныхъ ауловъ Тарки, Кяхулай-торкали и Альбурикентъ. Развитію доходныхъ виноградарства и плодоводства препятствуетъ недостатокъ городской земли, почему горожане принуждены покупать участки земли у жителей сел. Тарки, и отъ нихъ же за плату пользоваться водою. Въ 1901 г. изъ г. Петровска вывезено 49000 пудовъ фруктовъ.

Въ округѣ Аварскомъ садоводство и виноградарство изъ всѣхъ отраслей сельскаго хозяйства занимаетъ самое видное мѣсто. Оно особенно развито въ ущельяхъ по р. Койсу. Самыми лучшими садоводами считаются: гимринцы, игалинцы, ашильтинцы, унцукульцы и могохцы, но искусство ихъ ограничивается только увеличеніемъ площади садовъ. Гимринскій виноградъ отличается качествами хорошаго столоваго винограда и легко сохраняется на всю зиму. Могохскіе и игалинскіе персики приобрѣли большую извѣстность; сортъ гурджи-шафтали, разводимый въ садахъ Койсубулинскаго участка, можетъ быть признанъ однимъ изъ наиболѣе цѣнныхъ закавказскихъ вообще сортовъ; для приготовленія изъ нихъ консервовъ пріѣзжаютъ изъ Астрахани, Ростова на Дону и даже Москвы. Въ 1901 г. урожай фруктовъ былъ хорошій, винограда средній; послѣдняго собрано 13500 пуд. и продано 9123 пуд. на сумму 5751 р.; другихъ фруктовъ собрано 37095 пуд. и продано 26270 пуд.

на сумму 14464 р.

Въ Андійскомъ округѣ садоводствомъ и виноградарствомъ занимаются жители селеній по р. Андійскаго Койсу, начиная отъ Агвали. Служа вообще побочными доходными статьями въ хозяйствѣ мѣстнаго населенія, эти отрасли хозяйства въ селеніяхъ: Агвали, Міарсо, Ботлихъ, Инхели, Конхидатль, Муни, Ортоколо, Килятль, Читль, Нижній и Верхній Инхо и Чиркатъ, занимаютъ первое мѣсто. Фрукты сбываются преимущественно въ г. Грозный. Урожай фруктовъ и винограда былъ въ 1901 г. средній.

Въ Гунибскомъ округѣ садоводствомъ занимаются преимущественно въ Куядинскомъ участкѣ по ущельямъ рр. Кара и Казикумухское Койсу. Особенно далеко проникъ виноградъ въ горы по р. Аварское Койсу; тамъ его разводятъ еще выше Гидатлинскаго моста. Лучшіе садоводы жители Гергебиля и Дарада-Мурады. Славятся хоточинскія сливы, хиндахскіе абрикосы, хвартикунскіе персики. Въ 1901 г. урожай фруктовъ былъ хорошій, особенно обилень былъ урожай яблокъ; всего въ округѣ собрано: винограда 3875 пуд. и другихъ фруктовъ 34980, при чемъ вывезено въ г. Петровскъ до 10000 п. яблокъ на сумму 2500 руб.

Садоводство въ Даргинскомъ округѣ, вслѣдствіе суровыхъ климатическихъ условій, не развито и занимаются имъ только жители 11 селеній (Куппа, Ходжалъ-махи, Цудахаръ, Кадани-махи, Обеки-махи, Ама-теркъ-махи, Тебекъ-махи, Сана-махи, Кхоли-Бухна, Кхоли и Ташкопуръ); особенно развито садоводство въ Ходжалъ-махахъ, производящемъ хорошаго сорта курагу, яблоки и груши. Въ этомъ селеніи лѣтомъ 1901 г., когда дѣйствовалъ заводъ для приготовления консервовъ, пудъ абрикосъ продавался 60 к.; одно дерево давало по 5 и болѣе руб. дохода. Виноградники, при томъ въ незначительномъ количествѣ, имѣются только въ Ходжалъ-махахъ и Ташкопурѣ. Урожай фруктовъ въ 1901 г. былъ замѣчательно хорошій, благодаря жаркому и сухому лѣту.

Въ Казикумухскомъ округѣ, вслѣдствіе климатическихъ и почвенныхъ условій, виноградарство и садоводство совершенно не развиты.

Въ Кайтаго-Табасаранскомъ округѣ садоводство и виноградарство особенно развиты въ участкѣ Нижне-Кайтагскомъ и въ плоскогорныхъ частяхъ участка Сѣверо-Табасаранскаго. Фруктовые сады большею частью находятся въ послѣднемъ, въ селеніяхъ Митаги, Дювекъ, Ерси, Гапиль, Татиль, Аракъ, Лиджа, Рушуль, Аркитъ, Цанакъ и Дарвагъ, а равно и въ другихъ селеніяхъ Нижне-Кайтагскаго и Уркарахскаго участковъ. Виноградные сады по большей части принадлежатъ частнымъ лицамъ и лишь изрѣдка сельскимъ обществамъ. Болѣе значительные виноградники: 1) Братьевъ Тумаевыхъ (158 дес.) близъ сел. Ханъ-Мамедъ-кала; 2) Прапорщика милиціи Мамирзы бека Ишханъ-Кади оглы (20 дес.) на мѣстности Калагабъ; 3) Генераль-адъютанта графа Воронцова-Дашкова (108 дес.) на мѣстности Геджухъ. Въ обширномъ имѣніи (въ 2100 дес.) графа

И. И. Воронцова-Дашкова, начиная съ 1890 г., приступлено было къ посадкѣ виноградныхъ лозъ лучшихъ мѣстныхъ, дербентскихъ и заграничныхъ сортиментовъ, въ которыхъ преобладаетъ каберне; виноградарство ведется по новѣйшимъ приѣмамъ; 4) Д. с. с. Кривенко (100 дес.), тамъ же, подготовленный сплошнымъ плантажемъ и засаженный тоже каберне; 5) Капитана Волкова (8 дес.), тамъ же; 6) Дворянина Лазарева (20 дес.), близъ сел. Джемикентъ; 7) Дворянина Григорьева (10 дес.) близъ сел. Ханъ-Мамедъ-кала; 8) Дербентскихъ купцовъ Папаевыхъ (11 дес.), на мѣстности Янгычъ-Кутанъ; 9) Дербентскаго жителя О. Азарьянца (18 $\frac{1}{2}$ дес.), на мѣстности Гаджи-Ятагъ; 10) сельскихъ обществъ Каякентскаго, Усемикентскаго, Ханъ-Мамедъ-калинскаго и др. Въ 1901 г. урожай фруктовъ былъ ниже средняго.

Какъ побочная отрасль народнаго хозяйства, садоводство въ Кюринскомъ округѣ существуетъ по всему пространству, гдѣ имѣются сколько нибудь благоприятныя условія, въ низменной же части повсемѣстно. Культура садовъ стоитъ невысоко. Пользуются извѣстностью черешни; особенно разводятся въ Касумъ-кентѣ. Первое мѣсто по обилію занимаютъ яблоки. Селенія Мамрашъ, Маграмъ-кентъ, Ашага-Сталь, Орта-Сталь, Юхары-Сталь, Койсунъ, Гильяръ, Алкадаръ, Кулларъ, Билиджи, Куръ-кентъ, Сиртичъ, Имамъ-кули-кентъ, по культурѣ яблокъ стоятъ впереди всѣхъ. Въ 1901 г. изъ фруктовъ уродились только яблоки; урожай же винограда былъ плохой. Большая часть урожая яблокъ вывезена въ гг. Дербентъ и Ростовъ на Дону по цѣнамъ отъ 45 до 70 коп. пудъ.

Въ Самурскомъ округѣ садоводство, вѣдствие суровости климата, недостатка земли и воды, почти не развито; фруктовые сады существуютъ лишь въ двухъ селеніяхъ Ахты и Мискинджа, въ которыхъ преобладаютъ яблоня, груша, черешня, вишня и курага. Въ 1901 г. урожай фруктовъ былъ плохой, всего собрано около 2550 пуд. разныхъ фруктовъ, въ томъ числѣ около 1050 пуд. яблокъ на сумму 850 р.

Въ Т.-Х.-Шуринскомъ округѣ винодѣліемъ занимаются преимущественно жители Т.-Х.-Шуринскаго, Чиръ-юртовскаго и Таркинскаго участковъ, но въ ограниченныхъ размѣрахъ, хотя въ нѣкоторыхъ селеніяхъ эти отрасли земледѣлія представляютъ собою довольно важную отрасль хозяйства. Такими селеніями являются: Кумторкале, Тарки, Кяхулай-Торкали, Альборикентъ, Карабудахъ-кентъ, Ахатлы, Капчугай, Халимбекъ-ауль и Кафыръ-Кумыкъ. Первое изъ этихъ селеній является крупнымъ виноградарственнымъ центромъ, въ которомъ виноградники занимаютъ узкое пространство на протяженіи около 6 верстъ по обѣимъ сторонамъ р. Озень, изъ которой орошаются, въ двухъ же послѣднихъ многіе занимаются разведеніемъ черешневыхъ садовъ. Недалеко отъ Карабудахъ-кента интересна разводка виноградниковъ на 3 дес. на песчаныхъ почвахъ въ имѣніи Айларъ на берегу моря. Развитію виноградарства сильно

препятствуютъ появившіяся лѣтъ 10 назадъ грибныя болѣзни, способовъ борьбы съ которыми населеніе не знаетъ, не вѣритъ въ пользу лѣченія и не имѣетъ на это средствъ. Урожай винограда получается все меньше, между тѣмъ расходы по обработкѣ виноградниковъ все увеличиваются, отчего виноградарство даетъ уже гораздо меньше выгодъ, чѣмъ раньше. Садоводство также давало-бы населенію несравненно большія выгоды, но развитію его препятствуетъ неумѣніе рационально заниматься имъ. Въ 1901 г. въ общемъ урожай винограда и фруктовъ въ округѣ былъ удовлетворительный; того и другого собрано до 51649 пуд., продано 48840 п. на сумму около 44998 р.

Опредѣлить точно площадь виноградниковъ и плодовыхъ садовъ въ области представляется дѣломъ крайне труднымъ, едва ли выполнимымъ. Причиною тому является характеръ садовыхъ насажденій въ большей части области. Правильной рассадки деревьевъ по сортамъ и т. п., представленіе о чемъ обыкновенно связывается съ понятіемъ фруктоваго сада или виноградника, въ Дагестанѣ, за рѣдкими исключеніями, не существуетъ. Таковая существуетъ лишь въ садахъ, разведенныхъ въ послѣднее время въ городахъ и въ имѣніяхъ частныхъ владѣльцевъ. Въ г. Дербентѣ садовъ съ исключительно фруктовымъ насажденіемъ нѣтъ. Фруктовыя деревья культивируются во всѣхъ виноградникахъ города, преимущественно по дорожкамъ и окраинамъ ихъ. Въ округахъ же Аварскомъ, Андійскомъ и Гунибскомъ фруктовыя и виноградныя сплошныя насажденія встрѣчаются, какъ рѣдкія исключенія. Обыкновенно же виноградныя лозы и плодовые деревья разводятся здѣсь по окраинамъ пахатныхъ участковъ, на искусственно сооруженныхъ террасахъ, въ видѣ живыхъ изгородей. Понятно, что такая посадка дѣлаетъ исчисленіе площадей виноградниковъ и фруктовыхъ садовъ дѣломъ чрезвычайно труднымъ. По этому неудивительно, что въ свѣдѣніяхъ о количествѣ и площади, какъ тѣхъ, такъ и другихъ, представляются большія разнорѣчія. Такъ, по даннымъ городскихъ общественныхъ и окружныхъ управленій, по которымъ составлена вѣдомость № 5, всего по области виноградныхъ садовъ 9985 съ площадью 3509 дес. 650 кв. саж. и съ общимъ урожаемъ въ 1901 г. въ 553366 пуд., фруктовыхъ садовъ 7034 съ площадью 2709 дес. 612 кв. саж. и съ общимъ урожаемъ 144236 пуд. По свѣдѣніямъ же акцизнаго вѣдомства за тотъ же годъ состояніе виноградниковъ представляется въ слѣдующемъ видѣ:

Въ г. Т.-Х.-Шурѣ.	8	виноград.	площадью 10 дес.	319 кв. саж.	3548 п.	ур.
„ „ Дербентѣ .	1063	„	„	1371 „ 1380	„ „	480172 „ „
„ „ Петровскѣ .	5	„	„	8 „ 1835	„ „	3066 „ „
Итого въ городахъ.	1076	„	„	1390 „ 1134	„ „	486786 „ „
Въ окр. Аварскомъ .	3311	„	„	142 „ 0065	„ „	49702 „ „
„ Андійскомъ.	2854	„	„	69 „ 2251	„ „	24476 „ „
„ Гунибскомъ.		„	„	„ „	„ „	„ „

Въ окр. Даргинск.	16	виноград. площ.	1	дес.	690	кв. с.	450	п. ур.
„ Казикумух.	„	„	„	„	„	„	„	„
„ К.-Табасар.	1398	„	„	427	„	182	„	149476
„ Кюринск.	„	„	„	„	„	„	„	„
„ Самурском.	„	„	„	„	„	„	„	„
„ Т.-Х.-Шур.	715	„	„	421	„	2357	„	147503
Итого въ окр.	8294	„	„	1062	„	745	„	371614
Всего въ обл.	9370	„	„	2452	„	1879	„	858400

Подводя итогъ согласно вѣдомости № 5, получимъ всего фруктовыхъ и виноградныхъ садовъ въ области 17019 съ площадью въ 6218 д. 1262 к. с.; итогъ же по свѣдѣнiямъ акцизнаго вѣдомства о виноградникахъ и администраціи о фруктовыхъ садахъ, будетъ 18304 (*), всего площадью въ 5613 д. 980 к. с. Такимъ образомъ среднимъ числомъ на одинъ садъ приходится 0,3 десятины, каковой ничтожный размѣръ объясняется, какъ недостаткомъ свободной для культуры земли, такъ и вышеуказаннымъ характеромъ садовыхъ насажденiй.

Въ отчетномъ году съ вредителями садовыхъ культуръ въ области вели борьбу агенты Кавказскаго Филоксернаго комитета. Въ среднихъ числахъ мая во многихъ садахъ гор. Петровска, подвергнутыхъ, по просьбѣ садовладѣльцевъ, осмотру, инспекторомъ комитета обнаружена была гусеница, оказавшаяся виноградной совкой (*Agratis*) изъ сем. ночницъ (*Noctuidae*), уничтожавшая молодые побѣги винограда. Кромѣ того черви, падая внизъ, проникаютъ въ землю и точатъ корни лозъ, обреченныхъ вслѣдствіе этого на гибель. Ко времени осмотра виноградниковъ гусеница была уже близка къ окукленію, такъ что пришлось ограничиться уничтоженіемъ ея путемъ откапыванiя изъ земли. Съ весны же 1902 года предполагается произвести опыты истребленiя этихъ гусеницъ опрыскиваніемъ лозъ растворомъ парижской зелени. За этотъ же періодъ времени велись бесѣды съ населеніемъ о различныхъ вредителяхъ винограднаго и плодоваго сада. Кромѣ того въ іюнѣ мѣсяцѣ были осмотрѣны нѣкоторыя виноградники въ г. Дербентѣ и имѣнiи Тумаевыхъ близъ сел. Мамедъ-кала, причемъ большинство садовъ оказалось лѣченнымъ бордосской жидкостью и свободнымъ отъ грибныхъ болѣзней.

Въ августѣ былъ произведенъ вторичный осмотръ дербентскихъ садовъ, которые, благодаря сухому лѣту и правильному лѣченію, оказались почти свободными отъ грибныхъ болѣзней. Только въ нѣкоторыхъ садахъ урожай пострадалъ вслѣдствіе появленiя винограднаго червеца, который испортилъ преимущественно красные сорта винограда. Мѣры борьбы приняты были противъ этого насѣкомаго только въ одномъ саду. Съ весны же 1902 г. предполагается правильная борьба съ этимъ вредителемъ, который изъ года въ годъ все болѣе и болѣе распространяется. Работы

(*) Прибавляя 1155 виноградниковъ въ Гунибскомъ округѣ и 745 въ К.-Табасаранскомъ, по вѣдомости № 5, тоже относительно ихъ площади.

были закончены рекогносцировочными разслѣдованіями виноградниковъ въ филлоксерномъ отношеніи и собираніемъ свѣдѣній объ урожаяхъ по району. Филлоксерныя работы производились около двухъ недѣль, причемъ зараженныхъ филлоксерою лозъ не обнаружено.

Въ Дагестанскую область въ отчетномъ году былъ командированъ также завѣдывающій Кавказскою микологическою лабораторіею. Онъ посѣтилъ аулы: Араканы, Тахала, большой и малый Амуши, Тлохъ, Кахикаль, Гоцатль, верхніе и нижніе Казанице и Араканы. Большинство виноградниковъ означенныхъ селеній были подробно осмотрѣны и собранные съ подозрительными признаками заболѣваній листья и ягоды были затѣмъ подвергнуты подробному микроскопическому изслѣдованію, выяснившему различное распредѣленіе обнаруженныхъ болѣзней винограда по различнымъ селеніямъ. Такъ въ виноградникахъ ауловъ Араканы и Тохода видимо преобладаетъ пенелица или оидіумъ; въ большемъ Амушѣ и Тлохѣ мильдію; въ маломъ Амушѣ антракнозъ и наконецъ въ аулахъ Гоцатль и Кахи-Каль-черная гниль (блекротъ), выраженная вполнѣ характернымъ этой болѣзни засыханіемъ и сморщиваніемъ ягодъ винограда.

При болѣе подробномъ изслѣдованіи послѣдней болѣзни, составлявшей главный поводъ посѣщенія данныхъ мѣстностей и наибольшей интересъ, выяснилось, что болѣзнь производится грибомъ, который былъ обнаруженъ впервые въ 1897 г. въ августѣ мѣсяцѣ, въ Закатальскомъ округѣ, въ нѣкоторыхъ виноградникахъ сел. Белоканы и названъ *Diplodia uvicola*

Мѣстныя топографическія условія Дагестанской области выработали въ большинствѣ случаевъ особый способъ размѣщенія не только виноградныхъ лозъ и плодовыхъ деревьевъ, но и большинства и другихъ, даже полевыхъ культуръ. Способъ этотъ состоитъ въ томъ, что всѣ означенныя культуры, за рѣдкими исключеніями, размѣщаются по относительно весьма узкимъ (аршина 1½—3) террасамъ, заложеннымъ по крутымъ склонамъ, на которыхъ расположены аулы. Каждая изъ такихъ террасъ одѣта каменною сухою кладкою; работа производится исключительно женщинами, и затѣмъ по такимъ террасамъ, заполненнымъ обработанною землею, ютятся не только виноградныя лозы и фруктовыя деревья, но и разныя другіе посадки и посѣвы, напр. огородныя овощи и т. п., и сверхъ того тутъ же протекають оросительныя канавки и тѣнятся проходныя тропинки. Длина подобныхъ террасъ тоже весьма ограничена и въ рѣдкихъ случаяхъ достигаетъ до десятка саженой, обыкновенно же значительно короче. Ко всему этому слѣдуетъ еще прибавить, что весьма рѣдко можно встрѣтить, чтобы двѣ или болѣе террасъ принадлежали бы одному и тому же владѣльцу, на оборотъ чаще, что ни терраса, то и другой владѣлецъ ея.

При такомъ распредѣленіи отдѣльныхъ владѣній и крайней узкости полосъ насажденій представляется почти невозможнымъ примѣненіе лѣчительныхъ пріемовъ, состоящихъ въ опрыскиваніи и обсыпкѣ, да,

наконецъ безъ общаго согласія всѣхъ совладѣльцевъ террасъ частное примѣненіе лѣченія несомнѣнно вызоветъ весьма нежелательныя затрудненія, что совершенно ясно вытекало изъ произведенныхъ на мѣстѣ опросовъ. Ко всему изложенному слѣдуетъ еще отмѣтить твердо установившійся мѣстный обычай полнаго запрета посѣщеній виноградныхъ насажденій, до устанавливаемаго каждымъ селеніемъ опредѣленнаго (довольно поздняго) срока, за исключеніемъ лишь орошенія, опять таки производимаго исключительно женщинами и преимущественно ночью, съ огнемъ, и наконецъ религіозныя воззрѣнія, не признающія разныя новшества.

При такихъ условіяхъ, только отдѣльныя опытные участки, при умѣломъ выполненіи на нихъ всего необходимаго, могутъ исподволь ввести въ сознаніе мѣстныхъ жителей необходимость и пользу примѣненія лѣченія.

Огородничество. Огородничество въ болѣе значительныхъ размѣрахъ развито въ городахъ Т.-Х.-Шурѣ и Дербентѣ, гдѣ ими почти исключительно занимаются мусульмане Алиевой секты. Въ Шурѣ живущіе въ городѣ персидско-подданные, арендуя земли, трудолюбіемъ и знаніемъ дѣла достигли хорошихъ результатовъ, вполне обезпечивая городское населеніе достаточнымъ количествомъ и хорошаго количества овощей. Часть этихъ овощей вывозится въ гг. Петровскъ и Баку. Въ 1901 г. урожай овощей былъ удовлетворительный; вывезено ихъ въ свѣжемъ видѣ въ Петровскъ и Баку до 1300 пудовъ на сумму до 2000 руб., всего же огородниками выручено до 3500 руб. Главнымъ предметъ вывоза составляли: капуста простая и цвѣтная, бураки, морковь, пастернакъ, эстрагонъ, петрушка, укропъ, кинза, зеленый лукъ, помидоры и т. п.

Въ г. Дербентѣ площадь огородовъ равняется 150 дес.; для огородничества хорошія почвенныя условія на берегу моря, но площадь огородовъ въ настоящее время сокращается, такъ какъ много огородовъ отошло подъ желѣзную дорогу. Огородничествомъ занимаются исключительно мусульмане. Сбываютъ преимущественно: лукъ, чеснокъ, салатъ, цвѣтную капусту, редиску и пр. Огороды г. Дербента, гдѣ, благодаря климату, овощи созрѣваютъ ранѣе, снабжаютъ ими раннею весною (огурцы, салатъ и т. п.) гг. Шуру и Петровскъ. Урожай овощей въ 1901 г. былъ хорошій. Изъ города было вывезено 3811 пуд. овощей на 3385 р. Изъ овощныхъ растений Дербента выдѣляется шафранъ (*crocus sativus* All.), разводимый только въ двухъ районахъ Каспійскаго побережья, на Апшеронскомъ полуостровѣ и въ окрестностяхъ Дербента. Средняя температура и почва послѣдняго весьма благопріятны развитію его. Въ прежнее время разведеніе шафрана процвѣтало въ Дербентѣ, но лѣтъ 30 тому назадъ его убила марена; послѣ кризиса 70-хъ годовъ шафранъ снова сталъ обращать на себя вниманіе. Его сушатъ по европейскому способу. Средній чистый доходъ съ десятины шафрана равенъ 47 р. 50 к. Изъ лѣкарственныхъ растений, могущихъ съ пользою для населенія культивироваться жителями Дербента, нужно назвать опійный макъ (*Papaver Somniferum*),

разводимый нынѣ въ небольшихъ размѣрахъ.

Изъ города Петровска въ 1901 г. вывезено моремъ овощей всякихъ 32000 пуд. Такъ какъ жители его, за недостаткомъ воды, огородничествомъ не занимаются, то, очевидно, все это количество вывезенныхъ овощей привезено изъ другихъ мѣстъ области.

Огородничество въ округахъ развито слабо. Кромѣ лука, чеснока и лобіи (фасоли), служащихъ необходимою приправою къ пищѣ туземцевъ, въ употребленіи послѣднихъ вошли развѣ картофель и огурцы. Послѣднихъ, также тыкву и лобію, туземцы сажаютъ между посѣвами кукурузы, не отводя для нихъ отдѣльныхъ участковъ земли. Огородничествомъ въ Т.-Х.-Шуринскомъ округѣ занимаются въ незначительныхъ размѣрахъ. Разводится туземцами лукъ, чеснокъ, лобія, отчасти огурцы и тыква, которые служатъ для домашняго потребленія и только въ рѣдкихъ случаяхъ для продажи. Также болѣе для удовлетворенія домашнихъ потребностей занимаются огородничествомъ русскіе крестьяне въ Ишкартахъ и на хуторахъ въ Чирь-юртовскомъ участкѣ. Болѣе другихъ занимаются огородничествомъ жители Таркинскаго участка, въ особенности жители сел. Карабудахъ-кентъ, разводящіе много луку и чесноку, а также жители пригородныхъ селеній: Халимбекъ-ауль, Кафырь-Кумухъ и Муселимъ-ауль; въ нихъ нѣкоторые жители занимаются огородничествомъ уже съ промышленной цѣлью; они разводятъ почти всякаго рода овощи, а особенно много капусты и помидоръ. Въ Таркинскомъ участкѣ занимаются также разведеніемъ арбузовъ и дынь. Урожай овощей въ 1901 г. былъ удовлетворительный. Въ Самурскомъ округѣ занимаются огородничествомъ жители только двухъ селеній Ахты и Минскинджа, гдѣ разводятъ капусту, лукъ, картофель и морковь. Урожай овощей въ 1901 г. былъ плохой; всего собрано около 1800 пуд., отъ продажи которыхъ выручено 275 р., и часть овощей оставлена для собственнаго употребленія. Въ Аварскомъ округѣ населеніе занимается огородничествомъ очень мало, какъ за малымъ количествомъ годной земли, такъ и за незначительнымъ спросомъ на овощи. Изъ послѣднихъ засѣвается лукъ, фасоль, чеснокъ, преимущественно въ размѣрахъ домашняго потребленія. Единственно отселокъ Хунзаха, Хины, занимается огородничествомъ для снабженія, сверхъ удовлетворенія своихъ потребностей, слободки при укр. Хунзахъ. При послѣднемъ огороды разведены гарнизономъ для своихъ нуждъ. Въ 1901 г. собрано луку 271 пуд., чесноку 206 п., фасоли 529 п., картофеля 3864 п., перваго продано 60 п. по 60 к. за пудъ на 36 р., втораго—11 п. по 3 р. пудъ на 33 р., третьяго 78 п. по 1 р. на 78 р. и четвертаго 1768 п. по 50 к. на 884 руб., всего же огородничество жителями выручено 1031 р. Въ Андійскомъ округѣ огородничество начинаетъ развиваться преимущественно въ селеніяхъ Ботлихъ, Киялтль, Хуштада, Ортоколо, Муни и Агвали, въ которыхъ разводится главнымъ образомъ лукъ, чеснокъ и картофель, а въ Ботлихѣ, Агвали и Киялтлѣ еще капуста, огурцы, морковь, помидоры и зелень.

Въ 1901 г. урожай овсей былъ удовлетворительный. Въ Даргинскомъ округѣ лишь въ нѣкоторыхъ селеніяхъ и притомъ въ самомъ незначительномъ количествѣ, исключительно для домашнихъ нуждъ, разводится картофель, рѣпа, морковь (кормового сорта) и нѣкоторыя другія овощи. Моркови въ 1901 г. засѣяно 8 п. 25 ф., собрано 17290 пуд., фасолы—засѣяно 26 п., собрано 225, бобовъ засѣяно 144 п., собрано 405 п. Огородничество въ Гунибскомъ округѣ развито совсѣмъ мало, за отсутствіемъ подходящей земли и спроса. Болѣе другихъ овощей сѣютъ картофель, но и онъ, въ виду неблагопріятной почвы, получается не очень хорошаго качества; въ 1901 г. его было засѣяно 36 четв., собрано 151 четв. Въ Казикумухскомъ округѣ огородничество развито въ самыхъ незначительныхъ размѣрахъ и только подъ картофель и морковь. Въ К.-Табасаранскомъ округѣ огородничество болѣе развито лишь въ слоб. Дешлагарѣ; въ 1901 г. урожай овощей былъ ниже средняго, въ мѣстахъ же, гдѣ существуетъ поливка, хорошій. Въ Кюринскомъ округѣ огородничество неразвито; въ 1901 г., кромѣ приставства Улусскаго, въ которомъ исключительно засѣвается рѣпчатый лукъ, въ нѣсколькихъ селеніяхъ Гюнейскаго участка разводились овощи. Урожай былъ хорошій. Въ низменной части округа разводятъ арбузы и дыни плохихъ сортовъ.

Въ заключеніе статьи объ огородничествѣ въ области нужно замѣтить, что она богата растеніемъ, эксплуатація котораго можетъ получить нѣкоторое значеніе въ ея промышленной жизни. Это каперсникъ (*Capparis spinosa* L.), цвѣточныя почки котораго идутъ на приготовленіе каперсовъ, извѣстной приправы къ пицѣ. Это растеніе, исключительно дико растущее на сухихъ горныхъ склонахъ съ каменистою и суглинистою почвою, въ изобиліи встрѣчается въ Т.-Х.-Шуринскомъ округѣ, въ окрестностяхъ Касумъ-кента и около Дербента. Жители собираютъ его для собственныхъ надобностей.

Обеспеченіе народнаго продовольствія. Въ продовольственномъ отношеніи Дагестанская область, въ особенности нагорная часть ея, находится въ крайне тяжелыхъ условіяхъ. Мѣстное земледѣліе, находящееся въ неблагопріятныхъ почвенныхъ, климатическихъ и техническихъ условіяхъ, и ежегодно подвергающееся разнымъ стихійнымъ бѣдствіямъ, свойственнымъ всякой горной странѣ, не обеспечиваетъ существованіе землевладѣльца. Благодаря этому, мѣстнаго хлѣба, даже въ урожайные годы, не хватаетъ на продовольствіе населенія въ продолженіи и шести мѣсяцевъ. Населеніе округовъ плоскостныхъ, конечно, въ этомъ отношеніи болѣе обеспечено, чѣмъ населеніе округовъ горныхъ. Въ нѣкоторыхъ изъ послѣднихъ жители должны почти исключительно питаться покупнымъ хлѣбомъ. Такъ, въ 1901 г., въ Гунибскомъ округѣ прикуплено 25100 четв. хлѣба на 156300 руб., изъ нихъ 1200 ч. пшеницы на 15 т. р., 13900 ч. кукурузы на 97300 р. и 10000 ячменя на 44000 р.; въ Т.-Х.-Шуринскомъ куплено разнаго хлѣба около 37405 пуд. на 24834 р.

Степень обеспеченности народнаго продовольствія мѣстнымъ уро-

жаемъ въ отчетномъ году по городамъ и округамъ видна приблизительно изъ слѣдующей таблицы:

Наименованіе городовъ и округовъ.	Собрано хлѣба въ четвертяхъ.	Оставлено на посѣвъ четв.	Оставлено на продовол. четв.	Число душъ обоого пола.	На душу приходится четв.	Время, въ какое населеніе могло прокормиться своимъ хлѣбомъ, полагая на 1 душу въ годъ 1,5 четв. хлѣба.
Въ гор.:						
Т.-Х.-Шуръ.	4800	1460	3340	6426	0,5	0,3 г.—4 м.
Дербентъ .	11670	1685	9985	17689	0,6	0,4 г.—4,8 м.
Петровскъ .	По сѣвомъ хлѣбовъ не занимаются					
Въ округ.:						
Т.-Х.-Шур. .	93109	26860	66249	82516	0,8	0,53 г.—6,4 м.
Аварскомъ .	22920	3920	19000	32065	0,6	0,4 г.—4,8 м.
Андійскомъ .	15026	6030	8996	54312	0,2	0,13 г.—1,6 м.
Гунибскомъ .	37086	12627	24459	70956	0,3	0,2 г.—2,4 м.
Даргинскомъ	18445	7964	10445	80221	0,1	0,06 г.—0,8 м.
Казикумукск.	18767	15191	3376	45370	0,1	0,06 г.—0,8 м.
К.-Табасар.	29045	12991	16054	84610	0,2	0,13 г.—1,6 м.
Кюринскомъ	129738	44029	85709	77457	1,1	0,73 г.—8,8 м.
Самурскомъ .	18515	7545	10970	63469	0,2	0,13 г.—1,6 м.
Итого .	399121	140302	258819	630076	0,4	0,26 г.—3,2 м.
Итого въ 1900 г.	705881	206112	499769	620023	0,8	0,53 г.—6,36 м.
Бол. или мен ±	-306760	-69915	-240950	+10048	(-)0,4	(-)0,27=(-)3

Изъ этой таблицы видно, что на продовольствіе населенія области, безъ регулярныхъ войскъ, оставалось изъ урожая отчетнаго года, за обмененіемъ полей, 258819 четв. хлѣба, менѣ противъ предшествовавшаго года на 240450 четв. Это количество хлѣба, какъ видно изъ предыдущей таблицы, даетъ на одну душу населенія области 0,4 четв., каковое количество хлѣба можетъ хватить на продовольствіе одного человека лишь только на 0,26 года или на 3,2 мѣсяца, если за норму пропитанія его въ теченіи года принять 1,5 четв. хлѣба. При этой нормѣ населеніе по округамъ могло продовольствоваться своимъ хлѣбомъ приблизительно отъ 24 дней (по Дарг. и Казикум.) до 8,8 (по Кюринскому) мѣсяцевъ въ году и, для обезпеченія себя въ теченіи круглаго года, оно должно было приобрѣтать внѣ области около 686295 четвертей хлѣба. Это недостававшее на продовольствіе количество хлѣба, какъ и въ

прежніе годы, пріобрѣталось отчасти покупкою, а отчасти мѣною продуктовъ скотоводства, кустарныхъ издѣлій и фруктовъ, въ Терской области, Бакинской губерніи и другихъ мѣстахъ; хлѣбъ въ значительныхъ размѣрахъ также доставлялся изъ гор. Астрахани. Кромѣ того часть населенія, находившаяся за предѣлами области на отхожихъ промыслахъ и на кочевкѣ съ овцами, продовольствовалась внѣ своей родины.

Продовольственного капитала въ области не существуетъ, общественные же хлѣбные магазины имѣются только въ округахъ К.-Табасаранскомъ и Кюринскомъ. Въ первомъ изъ нихъ магазины существуютъ при каждомъ изъ сельскихъ управленій на слѣдующихъ основаніяхъ. Каждый сельчанинъ, взявшій зерно въ ссуду изъ магазина, обязанъ возвратить его изъ перваго сбора хлѣба съ опредѣленнымъ процентомъ, около 25%. Такимъ путемъ зерно, хранящееся въ магазинѣ, ежегодно освѣжается и увеличивается въ количествѣ. Наиболѣе нуждающимся и бѣднѣйшимъ жителямъ ссуда изъ общественныхъ хлѣбныхъ магазиновъ выдается безъ всякихъ % при уплатѣ. Къ 1 января 1901 г. во всѣхъ 59 хлѣбныхъ запасныхъ магазинахъ состояло на лицо 490 четв. 2 четверика и въ долгу 12138 четв. 12 четвер., въ 1901 г. поступленій не было, выдано въ ссуду 373 ч. 1 четвер., къ 1 января 1902 г. состояло въ наличности 87 ч. 1 четвер. и въ долгу 12511 четв. 13 четвер. Въ Кюринскомъ округѣ имѣется 2 запасныхъ хлѣбныхъ магазина въ сел. Ашага-Сталь и Зизикъ, но хранившееся въ нихъ зерно, въ количествѣ 338 четв. 3 четверика 1 гарнецъ, частью роздано въ ссуду, а частью возвращено вкладчикамъ, и вслѣдствіе неурожая не пополнено; зданія магазиновъ были построены плохо, такъ что въ настоящее время находятся въ разрушенномъ состояніи. Сверхъ того въ Кюринскомъ округѣ существуетъ капиталъ въ 582 руб. 1 коп., собранный населеніемъ Кутурь-Кюринскаго участка между собою и хранящійся при Дербентскомъ уѣздномъ казначействѣ. Первоначальное назначеніе капитала неизвѣстно, но затѣмъ онъ обращенъ въ продовольственный

скотоводство (Приложеніе вѣдомость № 6). Скотоводство, особенно овцеводство, въ ряду другихъ отраслей добывающей промышленности, занимаетъ видное мѣсто послѣ земледѣлія, хотя также почвенными и топографическими условіями поставлено не совсѣмъ благопріятно. Вслѣдствіе недостатка въ пастбищныхъ и сѣнокосныхъ земляхъ, особенно въ нѣкоторыхъ округахъ, для прокормленія скота не хватаетъ сѣна на цѣлый годъ, почему скоть, особенно баранта (овцы), долженъ быть угоняемъ на зиму на пастбища въ сосѣдніе округа и даже губерніи. Такимъ образомъ скотоводство въ области носитъ до сихъ поръ кочевой характеръ, что, естественно, не можетъ не отражаться на его состояніи.

Въ Дагестанѣ распространены дагестанское (тавлинское) и кумыкское отродья велико-кавказской породы, въ общемъ мелкой, некрасивой, тощей (3—6 пуд. убойнаго вѣса въ коровѣ), маломолочной, преимущест-

венно сплошной черной масти. Кавказскій скоть есть по преимуществу горный скоть, отличающийся живостью темперамента и большою подвижностью. Типомъ горнаго скота можетъ служить дагестанскій скоть, съ поразительною ловкостью и подвижностью умѣющей пастиись на крутыхъ скатахъ и крутизнахъ, проходящій безъ устали большія разстоянія по крутымъ подъемамъ и спускамъ въ теченіи дня. На плоскости, у кумыковъ, распространяется ногайскій скоть, какъ болѣе крупный и сильный для работы по извозу; здѣсь пріобрѣтаются болшею частью ногайскіе волю. Въ городахъ области встрѣчается астраханская порода. По недостатку запасовъ сѣна, крупный рогатый скоть кормится зимою рубленою соломою (саманомъ) и сухими стеблями кукурузы, а въ низменной части онъ оставляется почти круглый годъ на подножномъ корму. Разумѣется, такое скудное питаніе не можетъ способствовать развитію силъ и роста скота, но за то онъ отличается выносливостью и неприхотливостью, качествами, особенно цѣнными при суровой и скудной природѣ области. Отправленія скота для хозяйственныхъ цѣлей используются въ Дагестанѣ наиболѣешимъ образомъ: отъ него требуютъ молока, приплода, рабочей силы, кизяка для отопленія и удобренія. Повсемѣстно въ области рабочимъ скотомъ является для полевыхъ работъ волю; они же употребляются для перевозки тяжестей въ мѣстахъ, гдѣ имѣются колесныя дороги. Въ плоскостныхъ округахъ, особенно въ южной части, рабочимъ скотомъ преимущественно служатъ буйволы; обладая болшею рабочею силою, чѣмъ быки, буйволы составляютъ очень цѣнный скоть; молоко буйволицъ, хотя получается въ не особенно болшемъ количествѣ, но по богатству бѣлка (6,1⁰/₀) и жира (7,5⁰/₀) превсходитъ молоко коровы. Телятъ въ болшей части области оставляютъ сосать до конца дойнаго періода; часть же населенія отнимаетъ ихъ по прошествіи 3—6 недѣль послѣ отела. Коровъ доятъ тщательно. Масло готовятъ изъ сметаны. Сыровъ, называемыхъ лезгинскими, нѣсколько сортовъ; сыръ въ значительной части готовятъ изъ овечьяго молока. Жители Кюринскаго округа готовятъ сыръ, высоко цѣнимый на рынкахъ гг. Дербента, Кубы и Баку. Ногайскій или кумыкскій бишлагъ представляетъ собою обыкновенный тощій сыръ, приготовляемый въ болшинствѣ случаевъ изъ простокваши. Такого же характера приблизительно и дагестанскій тощій сыръ „нису“, приготовляемый обыкновенно для домашняго употребленія. Бишлагъ отжимается въ мѣшкѣ и сохраняется въ рассолѣ, хотя ногайцы хорошо знакомы съ сычужной закваской и готовятъ ее часто.

Овцеводство занимаетъ первое мѣсто въ скотоводственномъ хозяйствѣ населенія области, особенно въ нагорныхъ округахъ, хотя также находится не въ особенно благопріятныхъ условіяхъ. Дагестанская баранта (овцы), обреченная въ силу этихъ условій, вести кочевой образъ жизни, находится круглый годъ на подножномъ корму и всецѣло зави-

сильно отъ случайностей зимней погоды. Достаточно, чтобы въ теченіи недѣли или двухъ держались глубокой снѣгъ, гололедица, сильные морозы, и овцы падаютъ отъ холода и голода тысячами. Овцы въ области— мелкой курдючной породы съ грубою шерстью; улучшенныхъ породъ почти не имѣется. Въ южной части плоскости разводится такъ называемая таракаминская порода, шерсть которой крѣпка, упруга, но груба, коротка и грязна. Пухъ и ость въ ней мало различаются. Но преимущественно въ области разводится лезгинская или горская порода, шерсть которой грубѣе и жестче, отличается меньшею извитостью и большею рѣдкостью, сравнительно съ таракаминской, но также крѣпка и упруга. Въ Кюринскомъ округѣ, при небольшомъ ростѣ, овца имѣетъ замѣчательно вкусное мясо. Доходъ отъ шерсти (въ среднемъ 2,5 ф. съ овцы), мяса, молока (сыръ), составляетъ едва ли не главную статью прихода въ бюджетъ населенія области.

Коневодство, въ видѣ отдѣльнаго промысла, въ области не существуетъ; конскихъ заводовъ и значительныхъ табуновъ нѣтъ; имѣющіяся лошади смѣшанныхъ породъ; наиболѣе распространены типъ горной лошади, малорослой и некрасивой, но крѣпкаго сложенія, выносливой и неприхотливой въ пищѣ и уходѣ; только такія и могутъ выдерживать ѣзду по горнымъ дорогамъ. Кромѣ мѣстныхъ лошадей, въ область ежегодно привозятся изъ сосѣднихъ губерній лошади, особенно казикамухцами, возвращающимися на родину съ заработковъ. Лошади употребляются преимущественно для верховой ѣзды и отчасти для перевозки тяжестей (вьюками). Въ домашнемъ хозяйствѣ дагестанскихъ горцевъ важную роль играютъ ослы (ешаки), отличающіеся, при маломъ ростѣ, замѣчательною выносливостью и нетребовательностью; они употребляются исключительно для перевозки грузовъ вьюками въ горныхъ округахъ. Катеры (мулы), имѣющіеся въ небольшомъ количествѣ, служатъ для перевозки грузовъ вьюками по горнымъ дорогамъ. Свиньи разводятся въ небольшомъ количествѣ лишь въ городахъ и мѣстахъ жительства не мусульманъ.

Въ общихъ чертахъ состояніе скотоводства въ отдѣльныхъ частяхъ областей было слѣдующее. Въ городахъ области скотъ держится лишь въ предѣлахъ удовлетворенія потребностей населенія; молочнаго хозяйства съ промышленнымъ характеромъ не существуетъ, почему доходъ отъ скота, за удовлетвореніемъ собственныхъ потребностей владѣльцевъ, незначительный. Въ г. Т.-Х.-Шурѣ прибыль отъ молочнаго хозяйства выражается приблизительно въ 2 т. р. и отъ приплода скота до 1 т. р.

Но сравнительному богатству пастбищными и сѣнокосными мѣстами впереди стоитъ Т.-Х.-Шуринскій округъ, куда даже изъ нагорныхъ округовъ пригоняется на зиму баранта, поэтому овцеводство развито въ немъ въ значительной степени; болѣе другихъ имъ занимаются жители Т.-Х.-Шуринскаго и Дженгутаевского участковъ. Отчетный годъ для овцеводовъ былъ благоприятный. Недостатокъ пастбищныхъ и сѣнокос-

ныхъ мѣсть въ Аварскомъ округѣ не даетъ возможности широко развиться скотоводству. Сѣна собирается такъ мало, что его едва хватаетъ на зимніе мѣсяцы лишь для домашняго рогатаго скота. Весь лишній скоть и баранта отправляются на зимній періодъ въ Терскую область и въ Т.-Х.-Шуринскій округъ, а лѣтомъ въ горы Андійскаго и Гунибскаго округовъ. Въ Андійскомъ округѣ обширныя лѣтнія пастбища дидойскихъ обществъ (35 сел.) на Главномъ Кавказскомъ хребтѣ (около 16 т. десят.), конфискованныя въ 1877 г. и находящіяся въ вѣдѣніи управленія государственныхъ имуществъ Бакинской губ. и Даг. обл., прежде сдавались съ торговъ въ округѣ же, но нѣсколько лѣтъ назадъ торги перенесены въ Тифлисскую губернію, почему жители округа лишены возможности участвовать въ нихъ. Большая часть дидойцевъ со скотомъ проживаетъ въ Алазанской долинѣ за южнымъ склономъ хребта въ Тифлисской губерніи около 8 мѣсяцевъ до наступленія лѣтняго періода и открытія сообщенія; жилища свои они покидаютъ съ половины осени. Въ Гунибскомъ округѣ скоть и овцы угоняются на зиму на плоскость жителями Андаляльскаго, Куядинскаго, Тлейсерухскаго и Тилитль-Гидатлинскаго участковъ, въ Темиръ-Ханъ-Шуринскій и Кайтаго-Табасаранскій округа; населеніе же Анцухо-Капучинскаго, частью Тлейсерухскаго участковъ, спускается съ своими стадами въ Телавскій и Сигнахскій уѣзды, а также въ Закатальскій округъ. Лѣтомъ весь скоть и овцы пасутся въ предѣлахъ округа на обширныхъ лѣтнихъ пастбищахъ на склонахъ Главнаго Кавказскаго хребта. Въ Тилитль-Гидатлинскомъ участкѣ начинается производство масла, имѣя сбытъ, по строящейся Аваро-Кахетинской дорогѣ, въ г. Шуру. По причинѣ недостатка пастбищныхъ и покосныхъ мѣсть скотоводство въ Даргинскомъ округѣ не развито, и скоть, за исключеніемъ овецъ, содержится только для домашнихъ потребностей. Разведеніемъ овецъ для продажи хотя и занимаются, но крупныхъ овцеводовъ нѣтъ. Вслѣдствіе той же причины большая часть скота угоняется на лѣто въ Казикумухскій, гдѣ снимаются въ аренду горы, а на зиму въ К.-Табасаранскій и Т.-Х.-Шуринскій округа и въ Терскую область, гдѣ арендуются кутаны на плоскости. Больше всего скотоводство развито въ Сюргинскомъ участкѣ, коровы котораго пользуются нѣкоторою и вѣстностью и которое сравнительно богаче пастбищными мѣстами, а овцеводство—въ Цудахарскомъ и Акушинскомъ участкахъ. Казикумухскій округъ, хотя богатъ лѣтними пастбищами, но, вслѣдствіе недостатка въ покосеныхъ мѣстахъ и совершеннаго отсутствія зимнихъ пастбищъ, скотоводство не развито, и скоть, за исключеніемъ овецъ, содержится для домашнихъ нуждъ; разведеніемъ же овецъ, хотя и занимаются, но крупныхъ овцеводовъ нѣтъ. Въ К.-Табасаранскомъ округѣ скотоводствомъ занимаются преимущественно на горныя части округа, главнымъ образомъ овцеводствомъ, при чемъ въ Сѣверо-Табасаранскомъ участкѣ встрѣчаются попытки улучшить это дѣло

разведеніемъ овецъ тонкорунныхъ породъ. Въ Кюринскомъ округѣ скотоводство составляетъ существенную отрасль добывающей промышленности населенія, особенно овцеводство. Лучшими качествами шерсти отличаются овцы горныхъ частей округа и въ особенности Курахскаго участка. Въ Самурскомъ округѣ овцеводствомъ преимущественно занимаются жители 14 селеній Горнаго магала Лучекскаго участка и 4 сел. (Куруша, Фія, Борча и Хнова) Ахтыпаринскаго и Докузпаринскаго участковъ, которые на зиму въ полномъ составѣ сельскихъ обществъ перекочевываютъ въ Закатальскій округъ, Нухинскій, Геокчайскій и Арешскій уѣзды. Обществу сел. Курушъ приурочено въ Кубинскомъ уѣздѣ шесть казенныхъ эйлаговъ (лѣтнихъ пастбищъ) на горѣ Шагъ-Дагъ съ платою по 10 руб. за каждая 500 овецъ въ лѣто, а 14 сельскимъ обществамъ Горнаго магала зимою приурочены 20059 дес. казенныхъ ятаговъ (зимнихъ пастбищъ) въ Ширакской степи Сигнахскаго уѣзда, съ платою по 10 коп. за десятину. Кромѣ этихъ селеній овцеводство развито въ сел. Рутулъ, общество котораго имѣетъ достаточное количество общественныхъ пастбищныхъ мѣстъ. Въ остальныхъ же селеніяхъ округа овцеводство развито въ слабой степени, и имъ занимаются, какъ домашнимъ хозяйствомъ, въ предѣлахъ удовлетворенія личной потребности.

Отчетный годъ былъ вообще благопріятенъ для скотоводства, не терпѣвшаго крупныхъ бѣдствій влѣдствіе неблагоприятныхъ метеорологическихъ условій, за исключеніемъ слѣд. случаевъ. Въ Андійскомъ округѣ отъ безкормицы и холодовъ пало: 51 лошадь, 185 ословъ, 8 катеровъ, 1055 быковъ и коровъ, 9396 овецъ и 1823 козъ; погибло снесенныхъ вьюгю въ оврагъ въ Гумбетовскомъ участкѣ—4 т. овецъ. Въ Гунибскомъ округѣ пало отъ безкормицы и холодовъ въ зиму 1900—1901 гг. до 12788 головъ разнаго скота на 42237 р., въ томъ числѣ крупнаго рогатаго скота—1067, овецъ—10382, козъ—1339. Въ Казикумухскомъ округѣ отъ разныхъ причинъ пало 311 шт. рогатаго скота, 1952 барановъ и козъ на 13631 р. Потери скотоводства отъ эпизоотій показаны въ статьѣ о ветеринарной части.

О размѣрѣ дохода жителей отъ скотоводства, за удовлетвореніемъ собственныхъ потребностей, имѣются слѣд. данныя. Въ Аварскомъ округѣ продано: рогатаго скота 1177 головъ на 14661 р., лошадей 134 на 5973 р., овецъ и козъ—7810 на 23948 р., катеровъ и ословъ—135 на 1620 р.; шкуръ—7871 на 7922 р., шерсти—1968 пуд. на 13412 р., сушеного мяса—2088 п. на 13318 р., сыру—201 п. на 735 р., всего получено 81589 р. Въ Андійскомъ округѣ продано лошадей—205 головъ, ословъ—275, катеровъ—7, быковъ и коровъ—2139, овецъ—10745, козъ—2685, шкуръ: лошадиныхъ—117, рогатаго скота—436, овечьихъ—2282, козыхъ—1217, мяса—1081 пуд., масла—159 пуд., сыру—72 пуд.; убито для продовольствія населенія: лошадей—14, катеровъ—15, быковъ и коровъ—1279, овецъ—10515, козъ—1980 головъ. Въ Гу-

нибскомъ округѣ продано: 173 гол. лошадей на 5900 р., ешаковъ—185 на 1057 р., крупнаго рогатаго скота—1514 на 21500 р., овецъ и козъ—12582 на 33763 р., всего на 62220 р.; шерсти собрано 10383 пуд., продано 5084 п. на 30000 р. Въ Казикумухскомъ округѣ собрано шерсти 3410 п., продано 1490 п. на 9600 р.; козъ и овецъ продано на 6560 р., рогатаго скота на 5043 р., шкуръ на 4100 р.; мяса насушено 7180 пуд., продано 1000 п. на 7000 р.; сыраго мяса приготовлено 2160 п., продано 310 п. на 992 р.; сыру приготовлено 885 п., продано 220 п. на 1320 р., всего отъ скотоводства выручено 34615 р.; для продовольствія населенія убито крупнаго рогатаго скота 120, овецъ 3155, всего 3275 головъ. Въ Кюринскомъ округѣ продано шерсти 975 п. на 7825 р., сыру 1682 п. на 5046 р., топленаго коровьяго масла 332 п. на 3220 р., рогатаго скота 600 головъ. Въ Самурскомъ округѣ отъ продажи скота выручено 110500 р., отъ продажи шерсти—26225 р. Въ Т.-Х.-Шуринскомъ округѣ шерсти собрано 14914 п., изъ нихъ продано 12177 п. на 61896 руб.

По свѣдѣнiямъ городскихъ и окружныхъ управленiй всего скота въ области въ 1901 году числилось 2286748 головъ (противъ 2255629 г. въ 1900 г.), распределенiе которыхъ по породамъ и мѣстамъ видно изъ вѣдомости № 6. По свѣдѣнiямъ же областного ветеринара всего скота въ области имѣлось въ 1901 г. (безъ городовъ).

О К Р У Г А .	Лошадей	Крупнаго рогатаго скота.	Буйволов	Муловъ.	Ословъ.	Верблюдовъ	Овецъ грубошерстн.	Козъ.	Свиней.	Всего.
Аварскій . .	1547	18120	70	151	4574	—	72145	18955	—	115535
Андiйскiй . .	4437	36925	—	232	7756	—	225106	29884	—	29884
Гунибскiй . .	5625	59107	25	195	9497	—	275017	41603	—	331069
Даргинскiй . .	5207	63169	1073	20	5727	—	172918	14833	—	262977
Казикумухскiй.	3530	24305	—	64	5263	—	96977	8546	—	138390
К.-Табасаранс.	6317	47067	11334	13	1160	11	89810	9288	267	165767
Кюринскiй . .	5425	45723	8163	—	424	—	109343	21441	—	190792
Самурскiй . .	3982	23781	167	184	2326	—	266829	28888	—	323157
Т.-Х.-Шуринс.	4691	31165	6837	—	933	—	170364	31401	827	246221
Всего . .	40761	349362	27642	859	33141	11	1478509	201869	1094	2141248

Такимъ образомъ на одинъ дымъ приходится 16 головъ скота, на 1 человека 3,3 головъ. Крупнаго скота всего 377004 головъ, мелкаго 1633378.

На 1 квадратную версту животного населенія приходится вообще 79, въ частности крупнаго 14 и мелкаго 62.

По свѣдѣнїямъ областного ветеринара въ 1901 г. на выпасъ и выкормъ въ области было промышленнаго скота:

О К Р У Г А.	На выпасъ.			На выкормъ.		
	Крупнаго рогатаго скота.	Овецъ	Всего.	Крупнаго рогатаго скота.	Овецъ.	Всего.
Въ Гунибскомъ	97	1200	1297	—	—	—
„ Казикумухскомъ	809	8675	9484	32	—	32
„ К.-Табасаранскомъ	5998	21220	27218	900	4475	5375
„ Т.-Х.-Шуриномъ	450	1500	1950	670	—	670
В с е г о .	7354	32595	39949	1602	4475	6077

Общественныя бойни имѣются въ г. Т.-Х.-Шуръ (изъ саманнаго кирпича, съ 1880 г., эксплуатируется владѣльцами мясоторговцами), въ Дербентъ (каменная, съ 1901 г., эксплуат. обществ. городскимъ управленіемъ), въ г. Петровскъ (каменная, съ 1897 г., эксплуат. обществ. гор. управл.; бойня правильно организована и дѣйствуетъ на основаніи утвержденного военнымъ губернаторомъ обязательнаго постановленія, изданнаго согласно ст. 421 общ. учр. губ.); при двухъ послѣднихъ бойняхъ имѣются ветеринары. Бойни частныхъ лицъ находятся въ Дешлагаръ (дерев., съ 1899 г.), Гунибъ (кам., съ 1869 г.) и Хунзахъ (кирпичная, съ 1899 г.). На бойняхъ общественныхъ и частныхъ всего было убито въ 1901 г. промышленнаго скота для продовольствія населенія головъ 100300 (въ 1900 г.—119799 головъ):

М Ъ С Т О У Б О Я.	Крупнаго рогатаго скота.	Телятъ.	Овецъ и козъ.	Свиней.	Поросятъ	Лошадей	Всего.
Г. Т.-Х.-Шура	4079	75	500	—	—	—	4654
„ Дербентъ	1383	1	10682	—	—	—	12066
„ Петровскъ	4682	214	13329	—	—	—	18225
Округъ Аварскій	1078	—	4117	—	—	—	5195
„ Андійскій	1475	—	12103	—	—	14	13592
„ Гунибскій	1275	35	8417	—	—	—	9727

МѢСТО УБОЯ.	Крупнаго рогагаго скота.	Телятъ.	Овецъ и козъ.	Свиней.	Поросятъ	Лошадей	Всего.
Округъ Даргинскій	2152	—	2701	—	—	—	4853
„ Казикумухскій	830	—	2104	—	—	—	2934
„ К.-Табасаранскій	1875	—	2917	43	—	—	4835
„ Кюринскій	180	—	1072	—	—	—	1252
„ Самурскій	322	134	6655	—	—	—	7111
„ Т.-Х.-Шуринскій	1840	—	13116	—	—	—	14956
В с е г о	21171	459	78613	43	—	14	100300

Въ 1901 г. ветеринарами области было осмотрѣно промышленнаго скота:

МѢСТО ОСМОТРА.	Лошадей	Крупнаго рогагаго скота.	Телятъ.	Овецъ и козъ.	Свиней.	Всего.
Въ г. Т.-Х.-Шурѣ	20	2627	5	1325	175	4152
„ сел. Дженгутай, Т.-Х.-Ш. окр.	5	942	—	817	—	1764
„ г. Петровскѣ: на бойнѣ	—	1818	54	5942	—	7814
„ „ базарѣ	—	2700	160	3152	—	6012
„ „ пристани	—	71	—	2024	—	2095
„ „ жел. станціи	52	327	—	8087	28	8494
Въ г. Дербентѣ	16	1580	1	12441	—	14038
„ сел. Кумухъ, Казикум. округа	64	287	—	4231	—	4582
„ укр. Гунибѣ, Гунибск. „	11	213	—	2574	—	2798
„ „ Дешлагарѣ, К.-Табас. ок.	—	793	—	—	—	793
„ сел. Леваша, Даргинск. окр.	—	68	—	—	—	68
„ „ Ботлихъ, Андійск. „	—	205	—	1000	—	1205
„ „ Касумъ-кентъ, Кюр. „	—	449	8	1857	—	2314
„ „ Ахты, Самурскаго „	—	322	134	6655	—	7111
В с е г о	163	12402	362	50105	203	63240

Изъ всего количества промышленнаго скота было пригнано изъ Терской области 32 лошади, 2743 кр. рогат. скота, 30 телятъ, 11557 овецъ и козъ, 28 свиней, всего 14390 головъ; изъ Ставропольской губернии—523 кр. рогат. скота и 914 овецъ и козъ; изъ Кубанской области—61 кр. рогат. скота, 72 овцы и козы; изъ Закаспійской области—45 овецъ и козъ; все остальное количество было пригнано изъ разныхъ мѣстъ Дагестанской области Изъ всего количества промышленнаго скота было отправлено только въ Бакинскую губернію 31 лошадь, 116 кр. рогат. скота, 5047 овецъ и козъ, 5 свиней, всего 5194 головъ.

Въ 1901 г. ветеринарными врачами области было осмотрѣно сырыхъ животныхъ продуктовъ:

	Свѣжаго мяса.				Сало.		Финскія.		Невыдѣлан. кожъ.			Шерсти.		Роговъ и члвч. копч. и худ.		
	П У Д О В Ъ.		П У Д О В Ъ.		П У Д О В Ъ.		П У Д О В Ъ.		Крупнаго рогат. скота.		Овецъ и козьихъ.		Овецъ и козьихъ.		Пуд.	
	Крупнаго рогат. скота.	Телятъ.	Овецъ и козъ.	Свиней и поросятъ.	Сало.	Финскія.	Конскихъ.	Крупнаго рогат. скота.	Овецъ и козьихъ.	Овецъ и козьихъ.	Овецъ и козьихъ.	Овецъ и козьихъ.	Овецъ и козьихъ.	Пуд.	Пуд.	
Г. Т. Х. Шура	10906	—	—	639	—	190	50	1395	2500	—	—	—	70			
Г. Петровскъ жел. д. ст.	—	—	—	—	148	—	40	3242	10328	—	—	127	46			
пристань .	—	—	—	—	—	—	—	4255	1364	360	—	—	—			
бойня . .	43638	428	34865	—	—	724	—	4896	13329	—	—	—	—			
Г. Дербентъ	11088	2	8000	392	45	192	—	1638	15005	35	—	—	40			
С. Кумухъ .	310	—	600	—	—	—	15	145	900	—	—	—	—			
” Дешлаг. .	13710	—	—	—	—	—	—	870	—	—	—	—	—			
” Маджалис	—	—	—	—	—	—	—	450	—	—	—	—	—			
” Леваша .	148	—	—	—	—	—	—	561	2428	1662	—	—	—			
” Боллихъ .	683	—	—	—	—	—	117	436	8282	1217	—	—	—			
” Ахты . .	1670	—	—	—	—	—	—	322	—	—	—	—	—			
Всего .	82153	430	43465	1031974	193	1106	222	18210	54436	3274	127	156				

Изъ всего этого количества сырыхъ животныхъ продуктовъ было привезено: изъ Донской области 16 п. свѣжаго мяса, 1185 шт. невид. шкуръ кр. рогат. скота и 2080 шт. овчинъ и козлинъ; изъ Бакинской губ.—165 шт. невид. шкуръ крупн. рог. скота и 250 овч. и козл.; изъ Закаспійской области—9 пуд. мяса овецъ и 32 п. сала; изъ Кубанской области—2 п. мяса свиней; изъ Ставропольской губерніи—50 п. мяса овецъ, 304 пуд. солонины, 1625 шт. овчинъ и козлинъ, 8 п. шерсти овечьей и 8 п. верблюжьей; изъ Терской области—62 п. мяса овецъ, 11 п. свиней, 421 п. солонины, 116 п. сала, 1445 шт. шкуръ крупн. рогат. скота, 5745 шт. овчинъ и козлинъ, 119 п. шерсти верблюжьей и 48 п. роговъ и копытъ; изъ Черноморской губ.—207 шт. овчинъ и козлинъ, все остальное количество привезено изъ разныхъ мѣстъ Дагестанской области. Изъ всего количества сырыхъ животныхъ продуктовъ вывезено въ: Астраханскую губ.—2500 шкуръ крупн. рог. скота; Бакинскую губ.—370 пуд. свѣжаго мяса рог. скота, 6 п. овецъ, 207 п. солонины, 25 п. сала, 522 п. кишекъ, 1420 шт. крупн. рогат. скота, 8726 шт. овчинъ и козлинъ; Воронежскую—80 п. кишекъ и 3250 шк. кр. рог. скота; Донскую область—200 овчинъ; Елисаветпольскую губернію—20 п. сала, 371 шк. крупн. рогат. скота и 25 шт. овчинъ; Закаспійскую обл.—35 п. мяса кр. рог. скота; Курскую губ.—1000 шкуръ кр. рог. скота и 3000 овчинъ; Казанскую—132 шк. конскихъ; Нижегородскую—1500 шк. кр. рог. скота и 156 п. роговъ и копытъ; Полтавскую—5300 овчинъ; Рязанскую—150 овчинъ; Саратовскую—320 п. шерсти овец.; Терскую обл.—35 п. кишекъ и 3680 овчинъ; Ставропольскую губ.—1950 шк. кр. рог. скота; Таврическую—29 шк. кр. рог. скота; Тифлисскую—20 п. киш.; Тамбовскую—50 овчинъ; Харьковскую—90 шк. конскихъ и 10670 овчинъ; въ Бухарское ханство—70 п. кишекъ; въ Австро-Венгрію—369 п. кишекъ; все остальное количество сырыхъ животныхъ продуктовъ въ разныя мѣста Дагестанской области.

Отхожіи промыселъ. Отхожіи промыселъ, обязанный своимъ существованіемъ сравнительной густотѣ населенія, бѣдности природы, слабому развитію обрабатывающей промышленности и другимъ стѣсненнымъ экономическимъ условіямъ, весьма распространенъ въ области и доставляетъ средства къ жизни бѣднѣйшей части населенія. Съ осени, по уборкѣ хлѣбовъ, населеніе ежегодно массами отправляется по губерніямъ и областямъ Кавказскаго края, въ Закаспійскую область, а также и во внутреннія губерніи Имперіи, отыскивая себѣ заработокъ во всѣхъ видахъ физическаго труда. Въ концѣ весны слѣдующаго года оно возвращается на родину для обработыванія своихъ полей и садовъ, принося съ собою заработокъ, остающійся у горцевъ, благодаря ихъ крайней умѣренности въ пищѣ и одеждѣ, почти цѣликомъ. Заработокъ этотъ для каждаго человѣка, отправляющагося на отхожіи промыселъ, простирается приблизительно отъ 80 до 100 руб. въ годъ. Въ отчетномъ году отлучив-

шихся на заработки въ одиночку было 76336 мужчинъ, болѣе предшествовавшаго года на 8342 чел. Это число отправившихся на отхожіе промыслы распредѣлялось по области слѣдующимъ образомъ:

По гор. Т.-Х.-Шурѣ	465 чел.
„ „ Дербенту	900 „
„ окр. Аварскому	3039 „
„ „ Андійскому	9419 „
„ „ Гунибскому	7354 „
„ „ Даргинскому	11837 „
„ „ Казикумухскому	9021 „
„ „ Кайтаго-Табасаранскому	3198 „
„ „ Кюринскому	9881 „
„ „ Самурскому	14222 „
„ „ Т.-Х.-Шуринскому	7000 „

Итого 76336 „

Итого въ 1900 г.—67994 человекъ.

Болѣе на 8342 „

Кромѣ этихъ лицъ, отправившихся на заработки въ одиночку, изъ наиболѣе гористыхъ, прилегающихъ къ Главному Кавказскому хребту мѣстностей Андійскаго, Гунибскаго и Самурскаго округовъ ежегодно съ осени же жители цѣлыми семействами и со своимъ скотомъ перекочевываютъ въ Тифлисскую, Елизаветпольскую и Бакинскую губерніи и Закатальскій округъ, гдѣ остаются до начала лѣта слѣдующаго года. Число такихъ семействъ, ведущихъ кочевой образъ жизни, въ одномъ только Самурскомъ округѣ доходитъ до 65000, насчитывающихъ въ себѣ приблизительно 23150 д. об. п. Число ушедшихъ въ отхожіе промыслы въ 1900 г. было болѣе того-же числа въ 1899 г. на 8917 ч., въ 1901 г.—болѣе на 8342 ч.; такое постоянное увеличеніе числа уходящихъ въ отхожіе промыслы, конечно, находится въ связи съ неурожаями въ области въ послѣдніе годы. Рядомъ съ важнымъ экономическимъ значеніемъ отхожій промыселъ является еще и путемъ, по которому въ жизнь туземцевъ проникаютъ зачатки европейской культуры. Но, къ несчастію, эти зачатки часто деморализующаго свойства, потому что дагестанцы, возвращающіеся съ отхожихъ промысловъ и особенно изъ городовъ, вносятъ въ свои селенія вмѣстѣ съ полезными слѣдствіями городской жизни и дурныя, какъ то пьянство и сифилисъ.

Ремесла и кустарный промыселъ (Приложеніе вѣдомость № 7). Главный контингентъ ремесленниковъ въ городахъ области состоитъ изъ евреевъ и приходящихъ на заработки—горцевъ кустарей. Издѣлія ремесленниковъ не отличаются ни качествомъ, ни количествомъ; отсутствіе въ области есловныхъ ремесленныхъ учрежденій даетъ еще болѣе простора произволу ремесленниковъ и недоброкачественности ихъ издѣлій. Всего въ городахъ, какъ видно изъ вѣдомости № 7, ремесленниковъ въ 1901 г.

состояло 2209 чел.

Кустарная промышленность, обрабатывающая все виды местных сырых произведений, распространена в области повсюду и служит одним из главных источников народного благосостояния. В последнее время фабричные продукты начинают конкурировать с изделиями кустарей; достаточно указать на факт довольно широкого распространения в городах области сукна, выдѣлываемого московскими фабриками по образцу местного; некоторые мелкие железные изделия, прежде приготовлявшиеся кустарями, начинают вытѣсняться фабричными. Но, в силу тех условий, которые создали кустарную промышленность в области (топографические особенности края, необеспеченность населения земледѣіемъ, бездорожье и т. п.), она несомненно теряет право на существование и значение в экономической деятельности населения. Роль, играемая ею в последней, слишком значительна, чтобы не обратить на себя внимание и чтобы не вызвать пожеланий о ее поддержкѣ и усовершенствованіи в той или другой формѣ. Во многих из отраслей этой промышленности жители области достигли высокой степени совершенства, благодаря навыку и упорному труду. Изделия их нашли сбытъ не только по всему Кавказу и внутренним губерніямъ Россіи, но проникли и за границу. Кустарными промыслами занимаются и мужчины и женщины. Исключительнымъ занятіемъ последнихъ является пряжа и тканье суконъ, ковровъ и др. изделий изъ шерсти, вышивание золотомъ и серебромъ, отчасти гончарное производство. Мужчинами обрабатываются металлы, дерево, кожа, минералы. Работу свою кустари производятъ почти повсемѣстно в жилыхъ помѣщеніяхъ; учениками служатъ домашніе; почти все орудія производства дѣлаютъ сами, но в последнее время начинаютъ прибѣгать къ покупкамъ в городахъ инструментовъ. Часть кустарей, особенно казикумухцы и кубачинцы, развѣзжаются по городамъ Кавказа и внутреннимъ губерніямъ и выдѣлываютъ здѣсь свои изделия, но лѣтомъ почти все возвращаются на родину.

Обработкою растительныхъ продуктовъ занимаются во многихъ мѣстахъ области. Таковыхъ мѣстностей в Гунибскомъ округѣ насчитывается до 10: сел. Кулла извѣстно приготовленіемъ сѣдельныхъ арчаковъ, сел. Куяда-точеными изделиями и шкатулками, сел. Бацада-плотниками; в сел. Тилитлѣ и Голотлѣ развито плотничное и столярное мастерства, развившіяся лѣтъ 25—30 тому назадъ; сел. Кахибъ, Урада, Хучада и Салты также занимаются обработкою дерева. В Салтахъ выдѣлываютъ особенно изящные (съ горской точки зрѣнія) поставцы для соли, ложекъ и т. п., вѣшающіеся на стѣну (учалтанъ—по аварски, куслъ-анкъ—по даргински, кашикъ-салаганъ—по кумыкски). Они выдѣлываются также в некоторыхъ другихъ мѣстахъ области, напр. в Иргани-махи, Даргинскаго округа, Куядѣ, Голотлѣ, Кулли, Гунибскаго округа, Кудутлѣ, Аварскаго округа. В Кюринскомъ округѣ, жители селеній: Чулатъ, Карчагъ, Зограбъ-кентъ,

Шахи-кентъ, Касумъ-кентъ, Целягунъ, Ружникъ, особенно Келе, Чиликъ, Берекенткенскіе и Махмудкентскіе казмаляры въ значительномъ количествѣ выдѣлываютъ деревянные издѣлія, посуду и т. п. Въ сел. Кишія, К.-Табасаранскаго округа, дѣлаютъ музыкальные инструменты. Въ сел. Апши, Верхній Дженгутай, Кадаръ, Эрпели, Т.-Х.-Шуринскаго округа, ложкарный промыселъ (ложки, шумовки и т. п.); въ Кадарѣ же готовятъ паласы изъ камыша. Полотно готовится въ Даргинскомъ округѣ, сел. Меусиша; холстъ изъ конопли—въ сел. того же округа Вихли и Дійбукъ, а въ Чидикѣ—веревки. Въ Кайтаго-Табасаранскомъ округѣ обработка конопли производится съ сел. Кишія, Ицари, Каракурейшъ и въ нѣкоторыхъ селеніяхъ Сѣверной Табасарани; въ нихъ, въ предѣлахъ удовлетворенія собственныхъ потребностей, выдѣлывается грубый холстъ на нижнее бѣлье, паласы, чувалы, сита, а изъ остатковъ веревки. Въ сел. Унцукуль, Аварскаго округа, развитъ въ широкихъ размѣрахъ оригинальный промыселъ, соединяющій въ нѣкоторомъ родѣ обработку дерева съ обработкою металла. Здѣсь готовятъ изъ дерева (кизила) и отчасти рога трости, ручки для зонтиковъ, хлысты, подсвѣчники, бокалы, чернильные приборы и т. п. принадлежности письменнаго стола, чашки, трубки и т. д. съ инкрустаціей (насѣчкой) изъ серебряной и мѣдной проволоки; также различныя издѣлія съ инкрустаціею по стали, слоновой кости, перламутру. Такое же производство встрѣчается, хотя въ незначительныхъ размѣрахъ, въ Гогатлѣ, Араканахъ, Тлохѣ и др. Вещи работы унцукульцевъ извѣстны далеко за предѣлами области; унцукульцы проникли и за границу; на послѣдней парижской всемірной выставкѣ они продали своихъ издѣлій тысячу на 30; въ 2—3 городахъ Франціи и Англій возникли въ послѣднее время даже склады ихъ издѣлій и мастерскія. Число мастеровъ въ Унцукулѣ считается до 500 чел.

Обработка металловъ широко развита въ области. Кузнечное и слесарное производства, а также выдѣлка земледѣльческихъ орудій и холоднаго оружія распространены въ различной степени во всѣхъ округахъ области, причемъ произведенія этого промысла идутъ исключительно на удовлетвореніе мѣстныхъ потребностей. Въ Аварскомъ округѣ сел. Гогатль извѣстно кинжалами. Въ Гунибскомъ округѣ выдаются своими металлическими издѣліями: Согратль, Куяда, Голотль, Кахибъ, Урада, Хучада, Гогатль. Въ Тлейсерухскомъ участкѣ того же округа развито кузнечество. Въ Даргинскомъ округѣ кузнечный промыселъ болѣе развитъ въ сел. Дійбукъ и Чидикъ, въ Казикумухскомъ округѣ въ сел. Кая, Куркли (кинки), Унчугатль, Кумухъ, Табахлю, Мукаръ, Марки, Убри, Ури, Буршни, Варай, Хопоръ, Хуты, Шали; въ К.-Табасаранскомъ округѣ въ сел. Тами, Гимейды, Ягдыхъ, Сикугъ, Марага, Арагъ, Цурциль, Куркахъ, Хучни, Пилигъ, Тама, Баршамай, Адага, Ругуджа, Ханаръ, Шира, Харбукъ, Амузга, Дарвагъ. Въ Амузгѣ и Харбукѣ выдѣлываются кинжалы и шашки, стоимостью отъ 1 до 25 руб; цѣнность кузнечныхъ и слесарныхъ произве-

деній отъ 1 коп. (гвозди) до 5 руб. (плуги). Въ Кюринскомъ округѣ кузнечный промыселъ развитъ въ сел. Ашага-Сталь, Койсунъ, Гоа, Икра, Рича, Кучхюръ, Курахъ, Буршни-махи, Юхари-Архить, Цилингъ, Макхери, Целакъ, Цналъ, Куштилъ; въ Темиръ-Ханъ-Шуринскомъ округѣ—въ сел. В. и Н. Казаницахъ (славились холоднымъ оружіемъ), Верхнемъ Дженгутаѣ, Дуранги. Производство мѣдной посуды и луженіе составляютъ специальный промыселъ населенія Казикумухскаго округа, хотя спорадически встрѣчаются и внѣ его, напр. въ Ичичали, Андійскаго округа, въ Тлейсерухскомъ участкѣ, Гунибскаго округа. Въ Казикумухскомъ же округѣ и мѣдное и лудильное мастерства составляютъ промыселъ цѣлыхъ селеній, какъ-то Кумухъ, Табахлю, Мукаръ и многихъ другихъ. Казикумухскіе кустари-мѣдники и лудильщики-отхожіе, извѣстные на всемъ Кавказѣ и даже во многихъ городахъ внутреннихъ губерній, почти все лѣто проводятъ дома за полевыми работами и гуляньями. Производство золотыхъ и серебряныхъ издѣлій (ювелирный промыселъ) также довольно широко распространень въ области. Первое мѣсто здѣсь занимаетъ сел. Кубачи, Кайтаго-Табасаранскаго округа; кубачинскіе кустари, между которыми много отхожихъ, готовятъ изъ золота и серебра различныя украшенія на шашки, кинжалы, ружья, кувшинчики, газыри, пояса, зонтики, пряжки, набалдашники палокъ, кольца, мушкетеры и пр. Изготовленные предметы украшаются насѣчками (инкрустаціями) изъ серебра и золота по стали, перламутру, рогу, слоновой кости, чернью и эмалью. Цѣнность нѣкоторыхъ издѣлій превышаетъ 1000 руб. Нѣкоторые изъ кубачинцевъ позаводили себѣ магазины и мастерскія не только въ губернскихъ городахъ Кавказа, но даже въ столицахъ. Издѣлія ихъ проникли также за границу. Ювелирное производство существуетъ въ сел. Харбукъ, а также во многихъ другихъ селеніяхъ округа, гдѣ въ большинствѣ случаевъ работаютъ серебряки въ одиночку (Баршемай, Александръ-кентъ, Алхаджа-кентъ, Гапкай-кентъ, Джавать-кентъ, Кая-кентъ, Мюрага, Утамышъ, Янги-кентъ, Марага, Рукель, Кишія, Маджалисъ, Уркарахъ и Амузга). Въ Аварскомъ округѣ серебряки имѣются въ сел. Аракань, Голотъ, Гимры, Игали, Гоготъ, Тлохъ и др.; въ Андійскомъ округѣ серебряки главнымъ образомъ находятся въ сел. Карата, Ансалта, Арчо, Шюдрога и Тинды; одиночки серебряки во многихъ другихъ. Въ Гунибскомъ округѣ ювелирный промыселъ развитъ въ сел. Чохъ и въ Тлейсерухскомъ участкѣ; въ послѣднемъ серебряныхъ дѣлъ мастеровъ до 40 ч., почти все отхожіе. Въ Даргинскомъ округѣ выдѣлка серебряныхъ издѣлій развита въ сел. Сутбукъ, Ходжалъ-махи, Цудахаръ, Урц ки. Въ Казикумухскомъ округѣ ювелирный промыселъ особенно развитъ въ сел. Кумухъ, откуда серебряки расходятся по всему Кавказу, возвращаясь домой на лѣто. Нѣкоторые хорошие мастера зарабатываютъ въ теченіи года до 1000 и болѣе рублей. Въ Кюринскомъ округѣ ювелирный промыселъ особенно развитъ въ сел. Рича, Икра и Кучхюръ, гдѣ онъ производится по заказу, въ свободное отъ

полевыхъ работъ время. Въ Самурскомъ округѣ производство развито въ сел. Ахты, Кака и Цахуръ; въ Т.-Х.-Шуринскомъ—въ сел. Губдень.

Обработка минераловъ слабо развита въ области. Центрами гончарнаго производства служатъ сел. Балхаръ, Даргинскаго округа, Сулевъ-кентъ, К.-Табасаранскаго округа, Испикъ и Джули, Кюринскаго округа; онъ существуетъ и въ Т.-Х.-Шуринскомъ округѣ, сел. Эрпели и Новый Чиркей (кувшины, горшки и т. п.). Кустари обжигаютъ исключительно посуду, употребляемую въ домашнемъ обиходѣ туземцевъ. Выдѣлка горѣлокъ (чираховъ) для освѣщенія сильно сократилась съ постепеннымъ распространениемъ керосиновыхъ лампъ. Кустари Балхара производятъ ежегодно около 6000 штукъ издѣлій на сумму нѣсколько большую 300 руб. Въ Сулевъ-кентѣ изъ жженой глины готовятъ кувшины, горшки, дѣтскія игрушки, чирахи и пр. до 6000 предметовъ на сумму до 500 руб.; стоимость ихъ отъ 3 коп. до 1 р. 50 к., издѣлія удовлетворительной выдѣлки; имѣютъ сбытъ и за предѣлами округа. Изготовление гончарныхъ издѣлій въ Сулевкентѣ производится на обыкновенныхъ деревянныхъ станкахъ, а выжиганіе въ особо устраиваемыхъ печахъ. По окончаніи полевыхъ работъ, гончары-кустари отправляются на заработки въ сосѣдніе округа и даже въ Терскую область. Жернова и надгробные камни выдѣлываются въ сел. Кюринскаго округа: Кугъ, Куярыхъ, Хораджъ, Ашали махи. Обработка кремней въ сел. Урма, Т.-Х.-Шуринскаго округа. Въ настоящее время почти прекратилась выдѣлка изъ гишера (каменнаго угля) издѣлій въ родѣ четокъ, газырей, мундштуковъ и пр. въ сел. Куяда, Гунибскаго округа, и Вачи, Казикумухскаго округа.

Наибольшее распространеніе и значеніе въ области имѣетъ обработка продуктовъ животныхъ, преимущественно кожъ и шерсти. Выдѣлка кожъ и овчинъ для мѣстнаго потребленія развита повсемѣстно. Въ Гунибскомъ округѣ выдѣляются сел. Салты, Корода, Гонода. Въ сел. Корода выдѣлкою кожъ и сафьяна занимаются самостоятельно круглый годъ почти всѣ (мужчинъ въ немъ 470). Кожевеннымъ производствомъ занимаются и въ Даргинскомъ округѣ, особенно въ сел. Унчугатль; въ К.-Табасаранскомъ, гдѣ имъ въ особенности занимаются горскіе евреи, въ сел. Маджалисѣ, Янги-кентѣ, Дибгаша, Дарши, Кудаку, Ирача, Зубанчи и Ахмедъ-кентѣ, гдѣ выдѣлываются кожи въ сыромъ видѣ, въ Маджалисѣ же и въ Янги-кентѣ евреи выдѣлываютъ сафьянъ и козель, расходящійся на мѣстѣ и въ Дербентѣ; въ Кюринскомъ округѣ, сел. Касумъ-кентъ, Кабиръ и Цмуръ; въ Т.-Х.-Шуринскомъ—въ Дургели и Ахкентѣ, особенно евреи. Сапожнымъ и башмачнымъ промысломъ въ значительномъ размѣрѣ занимаются во многихъ селеніяхъ округа. Въ Гунибскомъ округѣ, въ сел. Тилитль, Урода и Голотль готовятъ, преимущественно зимою и болѣе по заказу, обувь и тулупы; приготовленіе обуви развито въ округахъ Даргинскомъ, Казикумухскомъ (Шовкра и Куркли) и Кюринскомъ, гдѣ жители нѣсколькихъ селеній существуютъ

исключительно этимъ промысломъ. Тулунами извѣстны сел. Т.-Х.-Шуринскаго округа Гелли и Черкей.

Производство издѣлій изъ шерсти, какъ по распространенности, разнообразію и значенію въ экономической жизни области, такъ и по достоинству продуктовъ, заслуживаетъ особаго вниманія. Въ области изъ шерсти выдѣлываются ковры, паласы, мафраши, хуржины, чувалы, джиджимы (въ Самурскомъ округѣ), думы, сукна, бурки и издѣлія изъ нихъ: потники, арбабаши, сапоги и пр., обувь: носки, башмаки для горъ, веревки и ленты для выюковъ и т. п. Все эти разнообразные предметы отличаются прочностью и часто чистотою работы, вслѣдствіе чего нѣкоторые изъ нихъ, какъ напр. бурки и сукна, широко распространяются за предѣлами области. Сукна изъ козьяго пуха очень тонки, легки и цѣнятся довольно дорого: 1½ аршина около 10 руб.; сукна изъ бѣлой шерсти тонкорунныхъ овецъ—отъ 50 до 2 р. аршинъ; наиболѣе распространенныя сукна изъ шерсти мѣстныхъ овецъ—10—60 коп. аршинъ. Шерстяной промыселъ исключительно женскій.

Бурками славится Андійскій округъ (сел. Анди, Гагатль, Рикюани, Ботлихъ, Ансалты, Зило, Чанхо, Апали, Шодрода); лучшіе сорта не уступаютъ кабардинскимъ; выдаются бѣлыя дамскія бурки. Среднимъ числомъ ежегодный вывозъ изъ округа бурокъ равняется 50 т. руб. Въ однихъ селеніяхъ Анди и Гоготль производство исчисляется въ 800 шт. на 4000 руб. Въ Ботлихѣ бурочный промыселъ также начинаетъ распространяться; въ незначительномъ количествѣ бурки приготавливаются и въ сел. Бускры, Даргинскаго округа. Въ Андійскомъ же округѣ развито войлочное производство съ издѣліями изъ него. Въ Андійскихъ обществахъ того же общества женщины ткуютъ для мѣстныхъ нуждъ шерстяную обувь, весьма удобную въ горахъ. Войлочные сапоги дѣлаютъ въ Самурскомъ, Аварскомъ (Сіухъ), Андійскомъ, Казикумухскомъ, Т.-Х.-Шуринскомъ (Чоглы), Куринскомъ (Цмуръ, Гапца, Кошъ-кентъ, Канциль, Алкадаръ, Курахъ, Икра, Койсунъ, Куръ-кентъ) округахъ. Сукна различныхъ качествъ выдѣлываются повсемѣстно. Въ Аварскомъ округѣ селеніе Амуша производитъ на нѣсколько тысячъ руб. Въ Андійскомъ округѣ Арчо, Тинды, Анчихъ, Хелетлюри, Карата выдѣлываютъ бѣлыя сукна, имѣющія большой сбытъ въ Тифлисѣ; особенно славится ими Карата, выработывающая до 400 кусковъ на 4000 руб. Въ Гунибскомъ округѣ сукна выдѣлываютъ сел. Калаки, Родоль, Сомода, Хошаръ-хота и цѣлое Келебское общество; въ послѣднемъ насчитывается до 108 мастерицъ, славящихся приготовленіемъ лучшихъ лезгинскихъ суконъ (шали) въ количествѣ до 216 кусковъ въ годъ на 756 руб. Въ Даргинскомъ округѣ тканье суконъ широко распространено въ сел. Акуша, Кутиши, Леваша, Сулейманъ-кентъ, Наскентъ, Уллу-ая, Эбдалъ-ая, Гаса-кентъ, Борха-кентъ, Суса-кентъ, Ходжалъ-махи, Цудахаръ и др. Въ Даргинскомъ округѣ и въ сосѣднемъ Казикумухскомъ (сел. Кая, Цовкра, Чукны, Арчи,

Гунибскаго окр.) выдѣлываются лучшія сукна изъ овечьей и козьей шерсти, извѣстные во всемъ Кавказскомъ краѣ подъ названіемъ лезгинскихъ. Въ Цудахарскомъ участкѣ того же округа сверхъ того выдѣлываются славящіяся тонкостью и легкостью сукна изъ верблюжьей шерсти, особенно въ сел. Ходжалъ-махи; шерсть для нихъ пріобрѣтается въ Закаспійской области и въ Астраханской губерніи. Въ К.-Табасаранскомъ округѣ выдѣлываются въ незначительномъ количествѣ и грубой выдѣлки сукна въ селеніяхъ Ицари и Кара-Курейшъ; кусокъ въ 10 аршинъ продается отъ 1 до 6 р.; общая производительность простирается до 2000 руб. Производство ковровъ и паласовъ распространено по всей области. Выдаются въ Аварскомъ округѣ: Тлохъ, Хунзахъ, Н. Харадарикъ, Орта; въ Андійскомъ округѣ, Карата; въ Гунибскомъ округѣ, Куяда, Корода, Гергебиль, Тилитль, Арчи; въ Даргинскомъ, Леваша, Гаса-кентъ, Тагзыркентъ, В. Мүлебки, Джанга-махи; въ Кайтаго-Табасаранскомъ округѣ, ковры, паласы и пр. выдѣлываются въ незначительномъ количествѣ въ нѣкоторыхъ селеніяхъ Сѣверной Табасарани, большею частью для домашняго употребленія; стоимость отъ 3 до 80 р., вся производительность доходитъ до 2000 р.; ковры ередняго качества. Въ Кюринскомъ округѣ ковровое и паласовое производство очень развиты; имъ занимаются жители сел. Вакаляръ, Имамъ-кули-кентъ, Орта-Сталь, Юхари-Сталь, Магерамъ-кентъ, Касумъ-кентъ, Гильяръ, Ашага-Сталь, Али-кентъ. Ковровое производство въ Кюринскомъ округѣ въ послѣднее время переживаетъ своего рода кризисъ, вслѣдствіе утраты старыхъ рисунковъ и красокъ. Но стремленіе повысить цѣнность ковровъ придачей имъ европейскихъ рисунковъ изъ многихъ анилиновыхъ красокъ, неумѣніе обращаться съ ними и подобрать цвѣта и тоны, приводятъ къ тому, что лишь старинные ковры находятъ достаточный сбытъ внѣ округа. Цѣны ковровъ отъ 15 до 180 руб., паласовъ отъ 6 до 150 р. Паласы, скупаемые мѣстными евреями, въ большемъ количествѣ вывозятся изъ округа; по показанію скупщиковъ, вся масса паласовъ вывозится за границу; въ послѣдніе годы спросъ на паласы возросъ, почему и цѣны повысились. Въ Самурскомъ округѣ ковры въ небольшомъ количествѣ выдѣлываются въ сел. Ахты, но оригинальностью выдаются ковры съ длиннымъ ворсомъ, приготовляемые въ селеніяхъ Горнаго магала; джиджими ткуются въ Докузнаринскомъ магалѣ. Въ Т.-Х.-Шуринскомъ округѣ ковровое и паласовое производства болѣе развиты въ сел. Гелли, Дургели, Цараулъ, В. и Н. Казаници, Урма, Кулицма.

Въ Казикумухскомъ округѣ существуетъ, какъ отрасль женскаго труда, вышиваніе золотомъ и серебромъ по атласу, бархату, сукну и кожѣ, на женскихъ костюмахъ, обуви, кисетахъ для табаку, кобурахъ и т. п.

Опредѣлить заработокъ кустарей невозможно, безъ спеціальныхъ изслѣдованій, такъ какъ значительная часть ихъ издѣлій обмѣнивается

на мѣстѣ или за предѣлами области на различные сырые матеріалы. Приблизительное понятіе о размѣрѣ заработковъ дагестанскихъ кустарей можно получить изъ нѣкоторыхъ отрывочныхъ данныхъ. Такъ, въ 1901 году въ Гунибскомъ округѣ выручено: серебрянками (8¹ маст.)—1699 р., кожевниками (271 маст.)—3256 руб., плотниками (197 маст.)—6626 руб., каменщиками (91 маст.)—7210 руб., кузнецами (170 маст.)—4989 р., мѣдниками (10 маст.)—163 руб., лудильщиками (53 маст.)—2579 руб., портными (38 маст.)—1234 руб., сапожниками (151 маст.)—3132 руб., сѣдельщиками (27 маст.)—228 руб., ткачами паласовъ (185 маст.)—380 руб., ткачами суконъ (97 маст.)—336 руб., всего выручено около 32840 руб. Въ Даргинскомъ округѣ въ 1901 г. выдѣлано изъ овечьей шерсти 18157 кусковъ сукна (въ томъ числѣ паласы и войлоки), проданные за 54330 руб.; на приготовленіе ихъ израсходовано 4823 пуд. шерсти, купленной за 45310 руб. Изъ верблюжьей шерсти, приобрѣтенной въ количествѣ 180 пуд. за 2800 р. въ Астраханской губерніи, приготовлено 675 кусковъ сукна, стоящихъ 7300 руб. Въ сел. Балхарь домашней глиняной посуды изготовлено до 6100 штукъ, проданныхъ за 330 руб. Въ Кюринскомъ округѣ въ 1901 году изготовлено 170 ковровъ, 436 паласовъ, 23 куска сукна, 49 войлоковъ и 100 паръ чулокъ на 18897 руб., на что употреблено 2000 пуд. шерсти, 26 пуд. марены и 1¹/₂ пуд. минеральныхъ красокъ. Ковры продавались по цѣнамъ отъ 5 до 180 р., паласы отъ 8 до 200 р., сукна отъ 2 до 5 р., войлоки отъ 1 до 5 р., чулки отъ 50 до 1 р. 20 к. за пару. Вывезено скупщиками паласовъ и ковровъ, по преимуществу старыхъ, приблизительно на 15000 руб.

Всего кустарей и ремесленниковъ, распределеніе которыхъ по округамъ показываетъ вѣдомость № 7, въ 1901 г. въ области считалось 15221 ч.

Рыболовство въ Дагестанской области развивается съ каждымъ годомъ, и сельдяной промыселъ у его береговъ приобрѣтаетъ все больше значенія; гор. Петровску въ ближайшемъ будущемъ предстоитъ занять видное мѣсто въ торговлѣ сельдью. Морскіе рыбные промыслы въ Дагестанской области находятся въ округахъ: Т.-Х.-Шуринскомъ, К.-Табасаранскомъ и Кюринскомъ, и на земляхъ гг. Петровска и Дербента. Въ первомъ они принадлежатъ частнымъ лицамъ, остальные составляютъ казенную и общественную городскую собственность. Частные промыслы въ Т.-Х.-Шуринскомъ округѣ принадлежатъ наследникамъ шамхала Тарковского, которому былъ пожалованъ „полуостровъ Учъ съ обтекающими его водами, по Высочайшему указу 11 марта 1803 г. Рыболовные промыслы наследниковъ шамхала тянутся отъ пункта, называемаго Кабахъ-Чангъ-Ханъ, на полуостровѣ Учъ, на югъ вдоль морского берега, продолжаясь до пункта Красной горы, противъ селенія Новый Буйнакъ (Загу-юртъ), называемаго туземцами Избирь-бурунъ, отдѣляющаго воды шамхальскія отъ терекемейскихъ, и отъ этой береговой границы въ

глубь моря на 50 в., какъ это опредѣлено §§ устава каспійскихъ рыболовныхъ и тюленьихъ промысловъ, приложеннаго къ ст. 584 XII т. св. зак., прод. 1868 г., и по рѣкѣ Сулаку, отъ устья вверхъ 45 в. по рѣкѣ до старинной водопроводной канавы на правомъ берегу р. Сулака. Въ Аграханскомъ заливѣ наслѣдникамъ шамхала принадлежатъ восточная половина и южная часть Чеченскаго пролива. Воды Аграханскаго залива, согласно п. п. 3 и 4 ст. 499 уст. сел. хоз., изд. 1893 г., изъяты изъ дѣйствій устава каспійскихъ рыбныхъ промысловъ, почему рыболовство въ нихъ производится, собственно говоря, безъ всякихъ стѣсненій и ограниченій, по хозяйственнымъ соображеніямъ арендаторовъ. Шамхальскія воды арендуются астраханскимъ купцомъ К. П. Воробьевымъ, во владѣніи котораго въ предѣлахъ округа находятся 10 рыболовныхъ ватагъ: 1) „*Кираманъ*“, 18 в. отъ Петровска, состоящая изъ выхода для посола сельдей съ 50 чанами, рыбосольнаго лабаза съ 11 чанами и 17 получанами и 5 строеній для помѣщенія служащихъ и рабочихъ и службъ; 2) „*Туралы*“, 22 в. отъ Петровска, состоящая изъ лабаза для посола рыбы съ 52 чанами и 6 другихъ строеній; 3) „*Манасинская*“, 32 в., изъ выхода съ 30 чанами, теплаго рыбосольнаго заведенія и семи другихъ строеній; 4) Рыболовная тonya „*Бухта*“, 52 в., изъ лабаза съ 3 чанами и 9 получанами и 2 другихъ строеній; 5) „*Буйнакская*“, 46 в., изъ лабаза съ 4 чанами и 10 получанами и 3 другихъ строеній; 6) „*Михайло-Сулакская*“, въ устьѣ р. Сулакъ, изъ рыбосольнаго заведенія съ 24 чанами, выхода и 9 другихъ построекъ; 7) „*Кутъ*“, въ концѣ Аграханскаго залива, изъ выхода съ 9 чанами, 8 ларями и 3 колодами, двухъ рыбосольныхъ лабазовъ съ 33 чанами, 11 получанами, 8 ваннами, 1 ларемъ; жиротопни, уборнаго лабаза и 18 построекъ для помѣщенія рабочихъ, служащихъ и службъ; 8) „*Допатинская*“, изъ выхода съ 24 чанами, лабаза и 6 другихъ строеній; 9) „*Малаканка*“, 7 в. къ югу отъ Петровска, рыбный промыселъ исключительно для ловли сельди, состоящій изъ рыбосольнаго заведенія съ 100 чанами и 3 строеній для помѣщенія рабочихъ; 10) „*Кази-Юртовская*“, на правомъ рукавѣ Сулака, противъ отселка Кази-юртъ, состоящая только изъ одного строенія для временнаго храненія рыбы. Кроме того, на землѣ г. Петровска, имѣется 1 промыселъ, такъ что все число промысловъ и станьевъ доходитъ у Воробьева до 11, изъ нихъ имѣющихъ производство цѣлый годъ—4, періодически—7. Сверхъ ватагъ у него имѣются еще 3 промышленныхъ заведенія, назначеніе которыхъ тѣсно связано съ рыболовствомъ, а именно: 1) заведеніе для замораживанія рыбныхъ товаровъ, близъ станціи желѣзной дороги Петровскъ Кавказскій, подъ названіемъ „*Заморозки*“, состоящее изъ одного деревяннаго строенія для помѣщенія рыбы длиною около 85 саж. съ 13 изолированными другъ отъ друга отдѣленіями и одного зданія съ котельнымъ и машиннымъ отдѣленіями, въ которомъ имѣются—паровой котель съ принадлежностями, паровая машина, 2 ком-

прессора, 2 конденсатора и 2 воздушных холодильных аппарата съ соляножидкостной помпой и вентиляторами; тамъ же находится одно строение для охлажденія воды, 2 зданія для копченія рыбы, 13 зданій для службъ, помѣщенія рабочихъ и служащихъ и зданіе для больницы. 2) Механическая бондарная мастерская, находящаяся также близъ станціи Петровскъ Кавказскій, состоящая изъ фахверковой постройки длиною болѣе 20 саж., въ которой находится болѣе 30 разнообразныхъ станковъ, приводящихся въ движеніе паровой машиной въ 40 лош. силъ. 3) Солеварница близъ о. Турали, состоящая изъ сарая, въ которомъ помѣщается паровой водотрубный котель и при немъ 2 навѣса, въ каждомъ изъ нихъ находится по 4 противна и 3 сушилки. Число рабочихъ на ватагахъ г. Воробьева, по условіямъ рыбнаго дѣла, мѣняется, но въ общемъ у него въ неводной работѣ мужчинъ 820, въ промысловой работѣ 566 м., 300 женщинъ, всего 1680 чел. Въ 1901 г. на промыслахъ г. Воробьева уловъ выражался въ 42375 пуд. красной рыбы и сома, 47800 пуд. частиковой рыбы, 24 мил. штукъ сельдей; добыто изъ рыбы: икры красной рыбы—485 пуд., икры частиковой рыбы—530 пуд., вязиги и клея—170 пуб. Сверхъ принадлежащихъ фирмѣ Воробьева, въ округѣ находятся только 2 небольшія ватаги въ Чиръ-юртовскомъ участкѣ, принадлежащія другимъ лицамъ; на нихъ работало всего 16 чел. рабочихъ, поймано разной рыбы около 1500 пуд., икры добыто около 50 пудовъ.

На югъ отъ р. Инчхе, границы шамхальскихъ водъ. въ предѣлахъ К.-Табасаранскаго округа, до р. Дарваха, находятся казенныя Таракамейскіе рыболовные воды, состоящія изъ слѣдующихъ участковъ: 1) Инчинскій № 1, съ годовою арендною платою 510 р., съ производительностью 33 чана, наполняющіеся до 20 т. пудовъ сельди; 2) Булагскій № 2, 500 р., 48 чан., до 33 т. п. сельди; 3) Утеминскій, № 3, 1156 р., 80 чан., до 60 т. п. сельди; 4) Мурагинскій, № 4, 1452 р., 75 чан., до 51 т. п. сельди; 5) Бельяниновскій, № 5, 657 р., 60 чан., до 33 т. п. сельди; 6) Горбуновскій, № 6, 900 р., 60 чан., до 36 т. п. сельди; 7) Григорьевскій, № 7, 40 чан., до 24 т. п. сельди; 8) Кая-кентскій, № 8, 3250 р., 120 чан., до 90 т. п. сельди; 9) Горячеводскій, № 9, 3250 р., 24 чан., до 18 т. п. сельди; 10) Верхне-Больше-Бугамскій, № 10, 750 р., 80 чан., до 60 т. п. сельди; 11) Уллу-Неутскій, № 11, 522 р., 90 чан., до 60 т. п. сельди; 12) Габиркейскій, № 12, 2013 р., 80 чан., до 60 т. п. сельди; 13) Сѣверный Мало-Бугамскій, № 13, 312 р., 80 чан., до 60 т. п. сельди; 14) Южный Мало-Бугамскій, № 14, 470 р., 120 чан., до 90 т. п. сельди; 15) Верхній Кара-Ингарскій, № 15, 989 р., 100 чан., до 82 т. п. сельди; 16) Южный Кара-Ингарскій, № 16, 1350 р., 50 чан., до 37 т. п. сельди; 17) Урта-Салинскій, № 17, 305 р., 32 чан., до 24 т. п. сельди. На этихъ же 17 ватагахъ арендаторами открыты еще 18 рыболовныхъ ватагъ, слѣдовательно въ 1901 г. всехъ ватагъ было 35, съ бывшими на нихъ рабочими до 3500

чел., съ производительностью въ 1985 чановъ, вмѣстительностью до 1200000 пудовъ рыбы, преимущественно сельди. Ловля рыбы производится сѣтями и неводами; ловится большею частью частичковая рыба: сельди, сазанъ, судакъ, кутумъ, и въ незначительномъ количествѣ красная рыба: бѣлуга, севрюга и осетръ. Въ 1901 г. въ К.-Табасаранскомъ округѣ, по свѣдѣніямъ администраціи, уловъ составлялъ 887750 пуд. на 146 т. руб., съ 4127 рабочими въ рабочее время и 241 въ обыкновенное.

Въ Кюринскомъ округѣ находятся казенныя рыболовныя воды: участокъ моря отъ половины р. Рубаса до праваго рукава р. Самура, протяженіемъ около 12 верстъ, рѣки Рубасъ, Гюргенчай и Самуръ. За исключеніемъ послѣдняго, всѣ воды находились въ арендѣ у одного лица за 736 р. въ годъ, при чемъ у него имѣлись двѣ рыболовныя ватаги: одна при устьѣ р. Рубаса для ловли сельди и частичковой рыбы въ морѣ и въ рѣкѣ, другая при устьѣ р. Гюргенчай исключительно для лова красной рыбы, третья при устьѣ р. Билиджинки. На этихъ 3 промыслахъ рабочихъ было всего до 950 чел. во время лова сельди, въ остальное время около 160 чел., производительность ихъ въ 1901 г. около 180000 пуд. сельди, 20000 п. частичковой рыбы, 3800 п. красной рыбы и 125 п. икры. Рѣка Самуръ отдается въ аренду за 455 р., ватаги при ней не имѣются, а налавливаемая рыба отправлялась на Гюргенчайскую ватагу. Производительность этого промысла около 400 пуд. локсъ-форели, особаго вида лосося, водящагося исключительно въ р. Самурѣ; изъ него приготовляются отличающіеся тонкостью вкуса „самуръ-балыки“. Сверхъ того въ предѣлахъ округа имѣются 2 ватаги частныхъ лицъ. Всего въ 1901 г. доходность всѣхъ ватагъ до 150 т. руб. Между рѣками Рубасъ и Дарвахъ, на городской землѣ, протяженіемъ до 30 в., находятся рыболовныя воды, принадлежащія г. Дербенту, на которыхъ было устроено 14 ватагъ, съ уловомъ до 12 мил. штукъ сельдей на 120000 р. Означенныя воды городъ отдаетъ въ аренду, плата за которую все болѣе увеличивается: въ 1892—93 гг. она была 650 р. въ годъ, въ 1899 г.—4205 р., въ 1900 г.—6066 р., въ сентябрѣ 1901 г. 14 участковъ городскихъ рыболовныхъ водъ были отданы съ торговъ на 10 лѣтъ, съ 1 іюля 1902 по 1 іюля 1912 года, всего за 89676 руб.

Въ 1901 г. уловъ рыбы былъ вообще тихій. Весь уловъ рыбы въ области въ свѣжемъ и просоленномъ видѣ, равно продукты его: икра, клей, вязига и пр., отправлялись въ г. Астрахань и вообще на внутренніе рынки Россіи, частью въ замороженномъ видѣ (у г. Воробьева). У послѣдняго икра черная, т. е. красной рыбы, передѣланная въ паюсный видъ, идетъ преимущественно въ С.-Петербургъ и Москву, а зернистая частью въ Берлинъ и Варшаву.

Въ отчетномъ году вывезено изъ г. Дербента моремъ рыбы всякой, икры, клея рыбьяго—26261 пуд. на 25025 руб.; въ г. Петровскъ мо-

ремь привезено 172000 пуд. рыбы всякой, вывезено морем же—151000 пудовъ.

По предложенію министерства земледѣлія, рыбное управленіе восточныхъ водъ Закавказья командировало въ 1901 г. чиновника съ цѣлью ознакомленія съ постановкою сельдяного промысла въ районѣ между р. Самуромъ и Петровскомъ, равно и съ организаціей рыбнаго рынка въ г. Петровскѣ. Въ 1901 г. были произведены тѣмъ же управленіемъ опыты искусственнаго разведенія лососей въ р. Самурѣ, а г. Воробьевъ сдѣлалъ тотъ же опытъ съ камбалою въ Петровскѣ, около котораго въ море онъ выпустилъ 2 вагона живой камбалы; послѣдняя попытка, повидимому, не удалась.

Извозный промыселъ. Въ Т.-Х.-Шуринскомъ округѣ, занимающемъ въ этомъ отношеніи весьма выгодное положеніе, извозный промыселъ развитъ въ широкихъ размѣрахъ и доставляетъ жителямъ вообще хорошій побочный заработокъ, а для нѣкоторыхъ онъ является почти исключительнымъ занятіемъ. Движеніе грузовъ отъ Каспійскаго моря и желѣзной дороги чрезъ г. Петровскъ во всѣ округа области, за исключеніемъ Кюринскаго, Самурскаго и отчасти К.-Табасаранскаго, совершается по территоріи Т.-Х.-Шуринскаго округа, главнымъ образомъ чрезъ г. Т.-Х.-Шуру. Съ проведеніемъ Араканской дороги, соединившей Шуру съ Хунзахомъ колеснымъ путемъ, перевозомъ грузовъ на арбахъ занимаются жители Аварскаго округа, преимущественно Хунзаха, Батлаича и Геничутля. Въ Даргинскомъ округѣ значительное число жителей Мекегинскаго и Акушинскаго участковъ занимается извозомъ съ весны по окончаніи посѣвовъ и до уборки хлѣба, а съ осени по снятіи хлѣбовъ. Въ Кюринскомъ округѣ извознымъ промысломъ занимаются нѣкоторые жители сел. Ашага, Юхари и Орта-Сталь, преимущественно перевозкою грузовъ между Касумъ-кентомъ и Дербентомъ. Въ Самурскомъ округѣ извознымъ промысломъ занимаются жители сел. Ахты, Кара-Кюра, Мака и Мискинджа. Въ горныхъ округахъ перевозка грузовъ производится на выюкахъ на лошадяхъ и ослахъ.

Пчеловодство въ области существуетъ повсемѣстно, находя поощреніе въ Коранѣ (XVI, 68—69), но лишено промышленнаго характера и значенія, при томъ производится первобытными, нерѣдко варварскими, приѣмами такъ медъ часто добываютъ, вставляя ружье или пистолетъ въ летокъ улья и стрѣляя обыкновенно вечеромъ или ночью, когда пчелы въ сборѣ. Въ Аварскомъ округѣ въ 1901 г. собрано меду 236 пуд., продано 148 пуд. на 1776 руб., воску собрано 34 пуд., продано 24 пуд. на 240 руб. Въ Гунибскомъ округѣ насчитывалось въ 1901 г. всего до 4960 ульевъ у около 700 пчеловодовъ, съ которыхъ собрано меду 1176 п. и воску 127 п., продано 636 пуд. на 5000 р., воску—72 п. на 1100 руб.; въ послѣднее время у пчеловодовъ округа (изъ служащихъ) появились ульи системъ Левицкаго и Дадана; большому распространенію ихъ, вѣроятно, помѣшаетъ дороговизна ихъ сравнительно съ туземными-самоточными:

цѣны послѣднихъ 10—15 к., первыхъ 4—5 р. Въ Даргинскомъ округѣ пчеловодствомъ занимаются почти въ каждомъ селеніи, но большихъ пасѣкъ совсѣмъ нѣтъ; сборъ меду былъ неудовлетворительный; всего собрано меду 229 п., продано 69 п. на 590 р. и 2 п. воску на 22 руб. Въ Казикумухскомъ округѣ, гдѣ пчеловодство слабо развито, считалось въ 1901 г. 2497 ульевъ, собрано меду 136 пуд., продано 74 пуд. на 612 руб., воску собрано 21 п., продано 15 пуд. на 190 руб. Въ Кайтаго-Табасаранскомъ округѣ состояніе пчеловодства въ 1901 г. по участкамъ представляется въ слѣдующемъ видѣ: Нижне-Кайтагскій участокъ 959 улей, добыто меду 142 п., воску 42 п., цѣна меда 9 руб., воска 13 р. п.; Уркарахскій участокъ 618 улей, добыто меду 60 п., воску 3 п., цѣна меда 12 р., воска 24 р.; Сѣверо-Табасаранскій участокъ 1984 улей, добыто меду 286 п., воску 21 п., цѣна меда 8 р., воска 12 р. п. Въ Кюринскомъ округѣ пчеловодствомъ занимаются повсемѣстно, доходность отъ него до 8000 р., ульевъ около 1800, меду добыто 1000 п., воску 100 п., продано меду на 200 р. Въ послѣднее время въ округѣ начинаютъ распространяться усовершенствованные ульи и приемы пчеловодства, благодаря дѣятельности учителя Касумъ-кентскаго училища г. Мамедова. При означенномъ училищѣ занятія пчеловодствомъ начались съ 1890 г.; старшіе ученики знакомились съ приготовленіемъ ульевъ и рациональнымъ пчеловодствомъ, но успѣху занятій мѣшало незнаніе языка. Въ 1897 г. учителемъ поступилъ г. Мамедовъ, мѣстный уроженецъ, сынъ муллы, получившій образованіе въ учительской семинаріи. Личнымъ примѣромъ и объясненіями на родномъ языкѣ при объѣздахъ селеній округа, ознакомленіемъ желающихъ съ рациональными приемами въ училищѣ, чрезъ которое выписываются нѣкоторые пчеловодные инструменты и гдѣ готовятся учениками ульи Дадана, онъ достигъ того, что къ лѣту 1901 г. въ Касумъ-кентѣ и нѣкоторыхъ другихъ имѣлось болѣе 100 рамочныхъ ульевъ, и нѣкоторые изъ молодыхъ пчеловодовъ обладаютъ нѣкоторыми выписанными приборами, чрезъ что безпощадное истребленіе роевъ пчелъ при добываніи меда значительно сократилось. Въ Самурскомъ округѣ пчелы имѣются лишь у нѣкоторыхъ жителей. Въ Т.-Х.-Шуринскомъ округѣ въ 1901 г. считалось 3156 ульевъ, собрано меду 594 п. 20 ф., воску 59 п. 20 ф., продано меду 123 п., воску 49 п., на сумму около 3810 руб.

Изъ городовъ области пчеловодство существуетъ лишь въ Т.-Х.-Шурѣ, хотя и здѣсь не имѣетъ промышленнаго характера. Пчеловодовъ въ 1901 г. насчитывалось до 8 человекъ, имѣвшихъ все вмѣстѣ до 150 ульевъ, изъ которыхъ $\frac{3}{4}$ ульевъ рамочной системы, а остальные колодами или сапетками. По выставкѣ пчелъ весною погода благопріятствовала собиранію пчелами перги (цвѣточная пыль) и нектара, но во время цвѣтенія фруктовыхъ деревьевъ и кустарныхъ растений продолжительный сухой вѣтеръ сильно препятствовалъ взятку, вслѣдствіе чего силы ульевъ

не развивались до мая мѣсяца. Съ выпаденіемъ же дождей въ этомъ мѣсяцѣ на поляхъ появился взятокъ, давшій возможность къ роенію пчелъ, т. е. къ увеличенію силы ульевъ, но и это прекратилось съ наступившими вѣтрами и засухами, такъ что роеніе закончилось 4—6 роями. Вообще мѣстная весна и лѣто не благопріятны для пчеловодства, пчелы едва могли заготовить для себя медъ на зиму. Собрано было и продано меду: сотоваго 1½ п. по 9 р. 50 к. за пудъ, пароваго 1 п. 10 ф., по 10 р. за пудъ, и чистаго пробивного воску 1 п. 7 ф. по 2 р. за пудъ, а всего выручено пчеловодами 100 р. 75 к., оставлено же пчеламъ на зиму отъ 15 до 25 ф. меду на каждую пчелиную семью и для домашняго потребленія до 2 пуд. На зимовку поставлено въ ошманники 110 ульевъ; благодаря теплой зимѣ зимовка пчелъ прошла благополучно.

20 января 1901 г. открылъ свои дѣйствія „Кружокъ пчеловодовъ въ Дагестанской области“, уставъ котораго былъ утвержденъ г. министромъ земледѣлія и государственныхъ имуществъ 13 февраля 1899 г. Кружокъ, имѣющій своею задачею распространять въ средѣ населенія рациональное веденіе пчеловодства, въ 1901 г. имѣлъ 2 почетныхъ членовъ и 32 дѣйствительныхъ и устроилъ образцовую пасѣку изъ 10 ульевъ, къ осени сократившуюся до 7, вслѣдствіе кражи лѣтомъ 3 ульевъ. На пасѣкѣ производилась пересадка пчелъ изъ простыхъ ульевъ въ ульи системы Дадана; двое изъ членовъ кружка, ознакомившись впервые съ приемами пчеловодства на кружковой пасѣкѣ, завели свои маленькія пасѣки; нѣсколько человекъ изъ туземцевъ имѣли возможность видѣть и ознакомиться впервые съ рамочными ульями. Обращавшихся въ „Кружокъ“ за справками было 3: 2 сельскихъ учителя и 1 житель Казикумухскаго округа. Первымъ двумъ, вслѣдствіе просьбы ихъ выслать чертежъ рамочнаго улья, были посланы бесплатно брошюры Трубникова: Общій простѣйшій рамочный улей, а жителю Казикумухскаго округа, явившемуся за справками лично, показаны были пчелы въ разныхъ ульяхъ и принадлежности пчеловодства. Для надобностей кружковой пасѣки и для распространенія посредствомъ продажи построено 30 рамочныхъ ульевъ. Приходъ „Кружка“ въ первый годъ его дѣятельности былъ 161 р. 17 коп., расходъ 160 р. 62 коп.

Шелководство въ области, и то въ плоскостныхъ округахъ, едва существуетъ и составляетъ предметъ занятій развѣ нѣсколькихъ человекъ. Лѣтъ 30 тому назадъ многія селенія Кюринскаго округа на плоскости занимались шелководствомъ въ большихъ размѣрахъ, но болѣзнь червей послужила причиной упадка его. Въ 1901 г. въ округѣ добыто всего 12 ф. шелку.

Охота, какъ промыселъ, въ области не существуетъ, хотя замѣчается обиліе дичи и промысловыхъ животныхъ. Главный хребетъ съ его ближайшими отрогами изобилуетъ довольно цѣнною дичью; здѣсь водятъ

ся: туръ, серна, каменный козелъ; изъ хищныхъ звѣрей—медвѣдь, куница, чернубрая лиса, барсукъ, рысь, а изъ птицъ встрѣчается рѣдкая порода горной индѣйки. Въ плоскостной части области водятся джейраны, олени, зайцы, волки, дикія кошки, барсуки, кабаны; изъ птицъ здѣсь водятся въ изобиліи фазаны, курочки, куропатки и пр. Со времени изданія закона о воспрещеніи охоты безъ установленныхъ билетовъ, охота въ нѣкоторыхъ округахъ, какъ напр. Самурскомъ, совсѣмъ брошена. Въ этомъ округѣ цѣна шкуры куницы отъ 2 до 4 р., лисицы отъ 1 до 2 р., волка отъ 2 до 2 р. 50 к. Въ области дѣйствуютъ два общества любителей охоты, Т.-Х.-Шуринское и Дербентское, устраивающія по временамъ охоты своихъ членовъ.

Горная промышленность. Дагестанская область, судя по минеральнымъ богатствамъ, открытымъ въ ней до настоящаго времени, можетъ быть смѣло причислена къ тѣмъ мѣстностямъ Россійской Имперіи, которыя въ этомъ отношеніи находятся въ болѣе благопріятныхъ условіяхъ, почему горная промышленность, находящаяся теперь въ зародышѣ, въ будущей экономической жизни области должна имѣть немаловажное значеніе. Знаменитый изслѣдователь Кавказа въ геологическомъ отношеніи, Абихъ, писалъ еще 40 л. тому назадъ, что минеральныя богатства Дагестана не оцѣнены еще по достоинству, но что, современемъ, при развитіи гражданственности въ краѣ, горной промышленности здѣсь суждено процвѣтать. Но и теперь еще ея развитію препятствуютъ многія причины, изъ коихъ наиболѣе серьезными являются: невыясненное положеніе правъ на землевладѣніе и отсутствіе удобныхъ и дешевыхъ путей сообщенія.

Изъ минеральныхъ богатствъ области до сихъ поръ извѣстны слѣдующія рудныя и иныя мѣсторожденія. *I. Серебро-свинцовыя и свинцовыя руды:* въ Аварскомъ округѣ, сел. Тукита; въ Андійскомъ округѣ: 1) близъ селен. Хупро (между сел. Хупро и Хутрахъ), въ ущельи Джуисхеви, 2) въ верховьяхъ р. Хитрахо, подъ горою Видаете; въ Кюринскомъ округѣ: близъ сел. Кура, Фирегъ и Цналъ (верховья р. Гюльгары-чай); въ Самурскомъ округѣ: 1) близъ сел. Гогазъ, по р. Уга-даря, лѣв. притоку Самура; 2) близъ сел. Хновъ (Хинъ); 3) около горы Кюнартъ-дагъ, близъ сел. Курушь; 4) по р. Юрга-камъ, правому притоку р. Самура, въ который она впадаетъ противъ сел. Хрюкъ. *II. Мѣдныя руды.* Близъ дор. Хрюкъ, Борчъ, Хновъ, Цахуръ, Самурскаго округа; въ долинѣ Ункратльскаго Койсу; *III. Сурьмяная руда (сурмяный блескъ):* въ Андійскомъ округѣ, у сел. Кейды, по лѣв. притоку р. Андійскаго Койсу, въ г. Хонотль. *IV. Висмутовая руда (висмутовый блескъ):* въ Андійскомъ округѣ, у сел. Киды, по лѣв. притоку р. Анд. Койсу, въ г. Хонохъ. *V. Никкелевая руда* въ Н.-Шуринскотъ округѣ, у подошвы г. Ходумъ-башъ, ок. Нов.-Чиркея. *VI. Ртутная руда (киноварь):* ок. сел. Гапча (мѣстность Чичахъ), въ Самурскомъ округѣ; близъ сел. Хпекъ, Рухунъ и др., въ

верховьяхъ правыхъ притоковъ р. Гюльгары-чай (въ Илликской казенной лѣсной дачѣ, ок. сел. Цицегъ, Чилекъ. Кела, Фирекъ, Кюринскаго округа). VII. *Марганцовая руда*: около Параула, Т.-Х.-Шуринскаго округа. VIII. *Желѣзныя руды*: близъ сел. Тахада, Аварскаго округа; на правомъ берегу р. Кара Койсу, верстахъ въ 20 выше Гуниба, Гунибскаго округа; ок. сел. Татляръ, Чумлы, Молла-кентъ и Янги-кентъ (мѣстности—Сиртляръ, Курляръ, Капкай), К.-Табасаранскаго округа; 1) въ 2 вер. отъ сел. Тркаль; 2) близъ сел. Макарь и Хопитаръ, Кюринскаго округа; ниже сел. Хновъ (Хинъ), на прав. берегу р. Ахты-чай, Самурскаго округа; 1) въ 10 в. отъ г. Петровска, близъ почт. станціи Атлыбуюнскаго; 2) близъ бывшей почт. станціи Тишикли; 3) въ долинѣ Гумалы, на правомъ берегу Сулака; 4) между сел. Казаници и Дженгутай, на склонѣ г. Караулъ-Тюбе, въ Т.-Х.-Шуринскомъ округѣ. IX. *Мышьяковыя руды*: въ отрогахъ хребта Гудуръ-дагъ, между рр. Самуръ и Мухахъ-чай, въ Самурскомъ округѣ. X. *Стрѣнный колчеданъ*: въ г. Кулухъ, близъ сел. Хулютъ въ Самурскомъ округѣ. XI. *Сѣра*: 1) по лѣвому берегу Аварскаго Койсу, въ 2 в. на сѣв.-вост. отъ с. Б.-Гоцатль (разраб. еще при Шамилѣ); 2) по правую сторону р. Аварское Койсу, въ хребтѣ Ипута-меаръ; 3) въ Могохскомъ хребтѣ (Бехта-гехъ) между сел. Гоцо и Могохъ въ 2 пунктахъ (разраб. еще при Шамилѣ); 4) на лѣв. берегу р. Аварское Койсу, на южномъ склонѣ хр. Энкита, въ 3 вер. на югъ отъ с. Балаханы; 5) по лѣвому склону Гимринскаго ущелья, по сѣвер. склону г. Нахги-меаръ, на землѣ сел. Гимры; 6) по лѣвому склону Гимринскаго ущелья, въ 2 пунктахъ на южномъ склонѣ г. Нахги-меаръ, земля сел. Унцукуль; 7) подъ горою Парсакъ-бахъ, въ 1½ в. отъ сел. Гимры, въ Аварскомъ округѣ; Кхиуто-Артлухское (Чиркатское) мѣсторожденіе, по южному склону г. Салатау, въ Андійскомъ округѣ; 1) въ 12 в. къ западу отъ Гуниба, 2) въ 12 в. на юго-зап. отъ Гуниба, въ Гунибскомъ округѣ; 1) между сел. Ходжалъ-Махи и Гергебиля, верстахъ въ 7 на сѣв.-западъ отъ перваго, на правомъ берегу Казикумухскаго Койсу (Гергебильское мѣсторожденіе,) 2) въ 7 в. отъ предыдущаго—Бахтурское мѣсторожденіе, въ Даргинскомъ округѣ, есть въ К.-Табасарскомъ округѣ; въ ущельѣ р. Ахты-чай, въ Самурскомъ округѣ; 1) на вершинѣ горы Кукуртъ-тау въ мѣстности Кукуртъ-башларъ. въ 18 в. отъ г. Петровска; 2) на гребнѣ вост. склона г. Кукуртъ-тау, въ мѣстности Кафтаръ-кутанъ; 3) на юго-зап. склонѣ г. Гійкъ. Салганъ; 4) въ ½—1 в. ниже по ущелью Гійкъ-Салганъ отъ предыдущаго; 5) ок. сел. Н. Казаници; 6) ок. сел. Аймаки, въ Т.-Х.-Шуринскомъ округѣ XII. *Ископаемый уголь*: 1) въ ущельѣ Бергучи-каль, близъ Кхиутскаго сѣрнаго рудника; 2) въ 5 в. отъ сел. Тлибишу, въ Андійскомъ округѣ; 1) по лѣвую сторону р. Аварское-Койсу, въ Хартикальскомъ ущельѣ; 2) на правой сторонѣ р. Кара Койсу, 12 в. выше Гуниба; 3) по лѣвую сторону р. Бець-оръ лѣв. притока Кара Койсу; 4) ок. сел. Бахлухъ, въ Гунибскомъ округѣ; 1) близъ сел. Каиа-Сирага, 2) въ верховьяхъ р. Уллу-чай, близъ сел. Урари и Уллучара, 3) ок. сел. Хуршни; 4) ок. сел. Гархъ-махи, въ Даргинскомъ

округъ; на лѣвомъ берегу Казикумухскаго Койсу, вблизи сел. Кума, въ Казикумухскомъ округъ; 1) близъ сел. Кубачи, между р. Уллу-чай и р. Сулевки; 2) по правому берегу р. Уллу-чай, близъ сел. Кара-Курейшъ; 3) близъ сел. Сюраги; 4) въ ущельѣ Джевусъ-кала, къ ю.-з. отъ Маджалиса; 5) по р. Аштичай, между сел. Дурья и Мижгили; 6) въ окрестностяхъ сел. Сурхачи; 7) въ бассейнахъ рр. Жулли-чай и Турагъ-чай, с. Афна, 7) ок. сел. Хушникъ; 8) ок. сел. Хирхія, К.-Табасаранскаго округа; около сел. Таркаль, близъ сел. Курахъ, Фиригъ, Цналь, Кура, Цмуръ, Архитъ, Чиликъ, Джули, въ Кюринскомъ округъ; 1) въ г. Тепсели-тау, близъ Тешекли; 2) близъ сел. Муслимъ-ауль; 3) близъ сел. Эрпели, въ Т.-Х.-Шуринскомъ округъ. XIII. *Горючій сланецъ*: по лѣвому берегу р. Чобанъ-су, близъ бывшаго укр. Бурундукъ-кале, въ Аварскомъ округъ; 1) близъ укр. Карадахъ, при подошвѣ р. Собили, по правому берегу р. Аварское Койсу; 2) въ 3¹/₂ в. выше по р. Карадахъ (Сланцевое ущелье, Карадахская щель), въ Гунибскомъ округъ; по берегу р. Бугленки, близъ сел. Муслимъ-ауль, въ Т.-Х.-Шуринскомъ округъ. XIV. *Торфъ*: 1) по лѣв. берегу р. Тоботь, близъ сел. Ахальчи, въ уроч. Матласъ; 2) близъ сел. Сіухъ; 3) близъ сел. Хунзахъ; 4) въ 15 в. къ ю.-з. отъ Хунзаха, въ долину Чаро-майданъ, въ Аварскомъ округъ; 1) въ окрестностяхъ сел. Уллучари, 2) по дорогѣ въ сел. Кана-Сирага, въ Даргинскомъ округъ; 1) близъ сел. Хозрекъ; 2) въ 5 в. отъ Кумуха, близъ сел. Цовкра; 3) по лѣвому берегу р. Казикумухское Койсу близъ селенія Варай, Гамаша; 4) въ 8 в. отъ Кумуха, 5) въ 12 в. отъ Кумуха, при сел. Хурхи, въ Казикумухскомъ округъ; близъ сел. Усуръ, въ Самурскомъ округъ. XV. *Нефть*: 1) около сел. Башлы; 2) въ 7 в. отъ сел. Каякентъ, въ мѣстности Неутъ-Кутанъ, старые нефтяные колодцы; около нихъ скважина Мадатова до 200 с.; 3) къ ю.-в. отъ Неутъ-кутана, мѣстность Тепсусъ-кутанъ; 4) въ 7 в. отъ сел. Джемикентъ и Берекей (казенная группа № XXIX), колодцы, скважина Козляковскаго, развѣдочн. скваж. Кванстремъ, Берне и Балабанова, въ Кайтаго-Табасаранскомъ округъ; около сел. Хошманзиль, въ Кюринскомъ округъ; 1) вблизи Чиръ-юрта, мѣстность Напъ-кутанъ, буровая скважина Мухтарова и К⁰, до 120 саж.; 2) по прав. берегу р. Сулакъ, близъ Н.-Черкея; 3) въ 5 в. къ югу отъ сел. Кумтеръ-кале, по правой стор. р. Шурра-озени; 4) въ 4 в. къ юг.-зап. отъ Кумтеръ-кале, мѣстность Навтугай; 5) на с.-в. склонѣ хребта Наратъ-тюбе, 12 в. отъ Петровска; 3) въ ущельѣ Гійкъ-Салганъ, на ю.-з. въ 18 в. отъ Петровска; старые колодцы; развѣдочныя скважины: Ахвердова до 120 с.; Бакинск. нефт. О-ва, Даидбекова до 120 с.; 7) на сѣв. скл. хр. Канабуръ-башъ, мѣстн. Пирджанъ-кутанъ; 8) на с.-в. скл. хр. Канабуръ-башъ, мѣстн. Напъ-кутанъ; 9) въ 1¹/₂ в. отъ предыдущаго, мѣстность Орта-Уйташъ-кутанъ, ок. 10 в. отъ Гійкъ-Салгана скважина Машковцева—до 70 саж.; 10) въ 9 в. отъ сел. Губдень, кутанъ Кой-кой; 11) въ 7 в. отъ Т.-Х.-Шуры, въ казенной дачѣ, Агачъ-кала, въ Т.-Х.-Шуринскомъ округъ. XVI. *Поваренная соль*. А. Камен-

ная соль: по правую сторону р. Андійское-Койсу, между сел. Тлохъ и Орота, въ Аварскомъ округѣ. *Б. Соляные источники:* близъ сел. Конхидатль и Нижніе Энхели, всѣхъ источниковъ до 198, въ Андійскомъ округѣ; 1) близъ Каракайтагскихъ минеральныхъ водъ, на землѣ сел. Александръ-кентъ, Гапкай-кентъ и Джеватъ-кентъ (Башлинскіе соляные источники); 2) въ 3 в. отъ сел. Дели-Чобанъ, между сел. Джемикентъ и Ханъ-Мамедъ-кала (солончакъ Рамазанъ-кутанъ, болѣе 150 сол. ист.); 3) въ 5 в. къ ю.-в. отъ предыдущаго, около 120 сол. источниковъ Шахеръ-дузь-лакъ на кутанахъ Янглычъ и Урта-сала; 4) близъ сел. Рукель (Рукельскіе источники), въ К.-Табасаранскомъ округѣ; по правую сторону р. Рубаса, между сел. Арабляръ, Молла-кентъ и Боятъ (Аладашъ), въ Кюринскомъ округѣ; *В. Соляныя самосадочныя озера:* 1) небольшое, сухое соляное озеро, близъ Каракайтагскихъ минеральныхъ водъ; 2) Давигское оз., на кутанѣ Кара-тапа, въ К.-Табасаранскомъ округѣ; 1) Ахъ-гель и Чубурчагель, въ долинѣ Ахъ-гель; 2) Ахъ-гель, въ 2 в. къ ю.-в. отъ Петровска; 3) Турали, въ 17 в. отъ Петровска (въ окружности ок. 8 в.), въ Т.-Х.-Шуринскомъ округѣ. *XVII. Сода.* Въ ущельѣ р. Ахты-чай, Самурскаго округа; озеро Парауль, близъ сел. Парауль, въ Т.-Х.-Шуринскомъ округѣ. *XVIII. Квасцы.* Въ Кхіутскомъ сѣрномъ мѣсторожденіи, въ Андійскомъ округѣ. *XIX. Гипсъ:* 1) въ долинѣ р. Андійское-Койсу, близъ сел. Тлохъ и Игали (бѣлаго и розоваго цвѣта), близъ Хунзаха (роозваго цвѣта), въ Аварскомъ округѣ; въ Кхіутскомъ сѣрномъ мѣсторожденіи, въ Андійскомъ округѣ; 1) близъ сел. Тлохъ, 2) въ Могохскомъ ущельѣ между сс. Могохъ и Гоцо, въ Гунибскомъ округѣ. *XX. Строительный камень. А. Известнякъ и доломитъ.* Близъ Гуниба на р. Кара Койсу, въ Гунибскомъ округѣ; около Ходжалъ-махи, на р. Казикумухское Койсу, въ Даргинскомъ округѣ; 1) близъ сел. Кумухъ, мѣстность Ханаль-кала; 2) около сел. Хури, мѣстность Ахилу; 3) близъ сел. Хурукра и др. сел. въ Казикумухскомъ округѣ; въ окрестностяхъ г. Дербента; въ окрестностяхъ г. Петровска; 1) близъ сел. Тарки; 2) въ хр. Буданчи (г. Кукуртъ-тау); 3) въ Талгинскомъ ущельѣ; въ Т.-Х.-Шуринскомъ округѣ; въ ущельѣ р. Андійское Койсу, близъ бывшаго укр. Преображенскаго, с. Конхидатль и пр., въ Андійскомъ округѣ. *Б. Песчаникъ:* близъ г. Т.-Х.-Шуры (плиточный песчаникъ, третичнаго возраста, легко вывѣтривающійся). *XXI. Аспидный сланецъ:* въ округахъ Андійскомъ, Гунибскомъ, Казикумухскомъ и Самурскомъ. *XXII. Огнеупорная глина:* близъ сел. Чохъ, въ 10 в. отъ сел. Арчи, въ Гунибскомъ округѣ; около Н.-Казанищи въ Т.-Х.-Шуринскомъ округѣ; близъ сел. Ахты, Самурскаго округа. *XXIII. Глауберова соль:* 1) сел. Парауль, 2) сел. Гелли, Т.-Х.-Шуринскаго округа. *XXIV. Каолинъ:* около сел. Каладжухъ въ Самурскомъ округѣ. *XXV. Сурикъ:* въ Ихрекскомъ ущельѣ въ Самурскомъ округѣ.

Изъ названныхъ минеральныхъ богатствъ области туземцы, съ неза-

памятныхъ временъ, для своихъ нуждъ, добывали въ К.-Табасаранскомъ, Кюринскомъ и Т.-Х.-Шуринскомъ округахъ нефть изъ колодцевъ и изъ мѣстъ естественнаго выхода ея. Въ тѣхъ же округахъ, также въ Конхидатлѣ и Н. Эихели, изъ соляныхъ озеръ и источниковъ добывалась соль; жители этихъ двухъ селеній, не имѣя пахотныхъ земель, исключительно занимаются вываркою соли изъ своихъ источниковъ, продаютъ и обмѣниваютъ ее на зерновой хлѣбъ въ окрестныхъ селеніяхъ. Жителями также разрабатывалась первобытными способами желѣзная руда въ К.-Табасаранскомъ округѣ, въ мѣстностяхъ Сиртляръ, Курляръ, Хапкай, въ Кюринскомъ округѣ; въ Гоцо, Гоцатлѣ, Могохѣ, въ Кхіутѣ, добывали сѣру, въ Курушѣ—свинецъ. Наконецъ кустари Казикумухскаго округа выдѣлывали изъ каменнаго угля (гисера), добываемаго въ К.-Табасаранскомъ округѣ, около селеній Кюрихъ, Хужникъ и Хирхія, различныя издѣлія, какъ-то газыри, четки и т. п. Со времени умиротворенія Дагестана правильная эксплуатація производилась лишь торфа въ Аварскомъ округѣ, горячаго сланца въ Гунибскомъ округѣ, для нуждъ войскъ, и сѣры въ Кхіутскомъ мѣсторожденіи.

Дагестанскія сѣрные мѣсторожденія раздѣляются на двѣ категоріи: а, залежи внутренняго Дагестана, заключающія сѣру въ видѣ чистыхъ кристаллическихъ скопленій въ массѣ породы въ самомъ верхнемъ отдѣлѣ юрской системы, почти непосредственно подъ неокотовыми отложеніями, обязанную своимъ происхожденіемъ разложенію гипса и алебаstra, и б, мѣсторожденія восточнаго Дагестана, содержащія сѣру въ формѣ землестыхъ включеній въ образованія мѣловой формации, которыя своею рудоностью обязаны дѣйствию проникающихъ ихъ водъ, заключающихъ въ растворѣ сѣроводородъ и другія сѣрнистыя соединенія. Типомъ первыхъ является Кхіутское (Чиркатское) мѣсторожденіе сѣры въ Андійскомъ округѣ, по лѣвому берегу р. Андійское Койсу, на южномъ обрывистомъ склонѣ г. Салатау, надъ ущельемъ Бергучи-каль, впадающимъ съ лѣвой стороны въ р. Койсу. Кромѣ Кхіутскаго рудника, сѣра обнаруживается въ 9 пунктахъ, какъ къ востоку такъ и къ западу, отъ сел. Артлуха до Сулака, такъ что его правильнѣе было-бы назвать Кхіуто-Артлухскимъ. Съ начала XIX в. мѣсторожденіе разрабатывалось туземцами-жителями сел. Чиркатъ, въ видѣ повинности, въ 1859 года изслѣдовано академикомъ Абихомъ, въ 1860-хъ годахъ горными инженерами, съ 1877 г. было отдано на посессионномъ правѣ князю А. Е. Эрстову, который разрабатывалъ его по 1881 г., съ 1882 по 1891 уступилъ разработку французской компаніи Lescanne, Perdoux Fils et C-ie, съ 1891 г. образовалась компанія изъ князя Эрстова, бакинскаго нефтепромышленника Цатурова и горнаго инженера Везирова. Мѣсторожденіе разрабатывалось двумя наклонными шахтами; сѣра добывалась французами калькароннымъ способомъ, послѣ нихъ паровою плавкою въ 4 аппаратахъ. Въ 1901 г. заводъ не дѣйствовалъ. Типомъ вторыхъ мѣсторожденій можетъ служить

Гійкъ-Салганское сѣрное мѣсторожденіе, въ 17 верстахъ на юго-западъ отъ г. Петровска, въ Т.-Х.-Шуринскомъ округѣ, на юго-западномъ склонѣ Гійкъ-Салганъ, образованнаго горою Кукуртъ-тау, верстахъ въ $2\frac{1}{2}$ отъ Талгинскихъ источниковъ. Мѣсторожденіе это представляетъ спорадическія гнѣздообразныя скопленія аморфной сѣры, тянущіяся полосою по сѣверо-восточному крутому склону горы; мощность его достигаетъ 5 аршинъ, а ширина рудной полосы до 30 саж. Здѣсь еще въ 1892 г. одинъ инженеръ путей сообщенія построилъ небольшой заводъ для выплавки сѣры паровымъ способомъ; въ 1893 г. было добыто руды 20000 пуд., выплавлено сѣры 300 пуд.; велѣдъ затѣмъ заводъ закрылся. Въ 1901 г. на мѣсторожденіе обратило вниманіе „Товарищество русской сѣры,“ добывающее сѣру въ Чарковскомъ, Кѣлецкой губерніи, пославшее сюда своего горнаго инженера. Послѣ его розысканій, товарищество вошло въ соглашеніе съ владѣльцами земли мѣсторожденія относительно аренды на 30 лѣтъ права эксплуатаціи сѣры. Заводъ для выплавки сѣры проектируется къ постройкѣ у подножья горы Кукуртъ-тау съ проложеніемъ отъ него до рудника бремсберга, по которому руда будетъ доставляться къ плавильнымъ приборамъ. Пока же выстроены небольшой заводъ, на которомъ производится испытаніе извѣстныхъ системъ вытапливанія сѣры; въ 1901., при развѣдочныхъ работахъ, добыто 42250 пуд. руды при 45 рабочихъ.

Въ 1895 г., было приступлено къ развѣдочнымъ работамъ на кинорварь близъ селеній Кюринскаго округа, Гапца (нынѣ Сам. окр.), Хпекъ, и Рухунъ, и 9 февраля 1896 г. Высочайше утвержденъ уставъ товарищества „Кавказская ртуть“ (Собр. узак., 1896 г. № 18, 226; о товариществѣ позднѣе слѣдовали постановленія: объ измѣненіи устава (ib., 1899, ст. 800)., о продленіи сроковъ для собранія второй части основнаго капитала (ib., 1898, ст. 564; 1900, ст. 1209; 1901, 857.) Учредителями его были кн. А. А. Шаховскій, И. А. Веру, М. М. Далгатъ, Ф. И. Тимченко-Ярещенко и Г. А. Ахвердовъ. На основаніи устава, товарищество основано для разработки и эксплуатаціи ртутныхъ мѣсторожденій въ Кюринскомъ округѣ, отведенныхъ на основаніи Высочайшаго повелѣнія 2 декабря 1894 г., на свободной казенной землѣ, около сс. Хпекъ и Рухунъ, на площади до 7 кв. верстъ 36,676 кв. саж. гг. Веру, Далгату, Тимченко и Ахвердову, а также для разработки другихъ ртутныхъ рудниковъ. Основной капиталъ опредѣленъ въ 1500000 руб., раздѣленныхъ на 1500 паевъ въ 1000 р. каждый. О-во съ 1897 г. прекратило работы на рудникѣ, и къ 1901 г. дѣла его находятся въ полномъ застоѣ. Оборота товарищества за 1900 г. выразился по доходу въ 593 р., полученныхъ процентовъ съ наличныхъ суммъ, а по расходу—въ 20055 р.; такимъ образомъ получился убытокъ въ 19462 р., что вмѣстѣ съ убытками прежнихъ лѣтъ—79202 р.—составить 98664 р. По балансу на 1 января 1901 г. у товарищества нѣтъ ни кредиторовъ, ни дебиторовъ; весь пассивъ со-

держитъ лишь одну статью-основной капиталъ въ суммѣ 740000 р., въ активѣ: касса—17925 р., недвижимое имущество, оцѣненное въ 500068 р., движимое—7108 р., машины и орудія—5352 р., стоимость подготовительныхъ работъ на рудникахъ—65667 р. и 18862 пуда руды, оцѣненной въ 22320 руб.

Добыча соли въ 1901 г. представляется въ слѣдующемъ видѣ:

источники Рамазанъ-кутанскіе, К.-Табасар. ок.,	доб. въ пуд.	6335,	раб.	20
„ Орта-Сала и Янгличъ	„ „ „ „	2720,	„	5
„ Башлинскіе	„ „ „ „	4000,	„	14
„ Рукельскіе	„ „ „ „	10145,	„	18
„ сел. Н. Энхели, Андійскаго округа	„ „ „ „	300,	„	60
„ „ Конхидатль	„ „ „ „	1002,	„	116
Озеро Турали Т.-Х.-Шуринаскаго	„ „ „ „	37074,	„	—
		Всего . . .	61576 п.	при 233 рабоч.

Изъ нефтепромышленныхъ предпріятій, возникшихъ въ послѣдніе годы для эксплуатаціи нефтяныхъ источниковъ области (Англо-Русское нефтяное общество“ 1899 г. въ К.-Табасаранскомъ округѣ на участкахъ Тепсисъ-кутанъ, Уллу-Истису и Неутъ; „Англо-Петровское нефтяное общество“ 1900 г. въ Т.-Х.-Шуринаскомъ округѣ; „Челекено-Дагестанское общество“ 1901 г. Т.-Х.-Шуринаскомъ округѣ на участкѣ Уйташъ) въ 1901 г. дѣйствовало лишь первое, имѣвшее на своемъ промыслѣ въ началѣ года 6 буровыхъ скважинъ, изъ которыхъ работа продолжалась только въ одной скважинѣ № 6, добыто 2640 пуд. нефти при 10 рабочихъ. На промыслахъ: Уйташъ Челекено-Дагестанскаго общества и близъ Чиръ-юрта 1-го Дагестанскаго товарищества работы не производились.

Высочайше утвержденнымъ, въ 23 день марта 1901 г., положеніемъ комитета министровъ положено: 1, лицамъ, получившимъ въ Берекейской дачѣ, Дагестанской области, дозволенія на развѣдку нефти свидѣтельства, въ нарушеніе ст. 560 уст. горн. и послѣдовавшаго ея разъясненія (распубл. въ № 41 Собр. и распор. правит. 1899 г.) на участки размѣромъ не свыше 10 десят., но не менѣе 2 десятинь, и исполнившимъ все прочія требуемая закономъ формальности, отвести подъ добычу нефти половину каждаго изъ занятыхъ подъ развѣдку участковъ, и 2, отвести бакинскому купцу Мартыну Берне, прапорщику запаса Августу Меснеру, дворянину Даитбекову и Али-ханъ-Гейдари остальную половину участка за № 10, а Минасу Балабанову остальную половину одного изъ участковъ, на развѣдки коихъ ему выданы дозволенія свидѣтельства, за понудную плату въ одну копѣйку, при обязательной наименьшей годовой добычѣ въ 20000 пудовъ на десятину.

14 іюля 1901 г. Высочайше утверждено положеніе комитета министровъ объ утвержденіи устава Челекено-Дагестанскаго нефтянаго Общества (Соб. узак. и распор. прав., 1901, № 18, ст. 1682). Общество, съ основнымъ капиталомъ въ 1000000 р., имѣетъ цѣлью эксплуатацію неф-

тяныхъ мѣсторожденій въ Бакинской губ., Терской и Дагест. областяхъ и на о. Челекенѣ. Въ Дагест. области обществу передаются заарендованные 2 участка: около Карабудахъ-кента, подъ назв. Имау-кутанъ (онъ же восточный Тайтерекъ кутанъ) и около Петровска, подъ назв. Кичи-Уйташъ-Кутанъ.

Кавказскимъ горнымъ управленіемъ въ 1901 г. выданы разрѣшенія по области: 13 разрѣшеній на право развѣдки серебро-свинцовой руды въ ущельѣ „Жуисхеви“ въ Андійск. окр.; разрѣш. дѣйствит. стат. сов. князю А. Д. Оболенскому на открытіе нефтяныхъ промысловъ на участкѣ, мѣрою 513 дес. 578 кв. сажен., арендованномъ имъ у отставнаго подпоручика милиціи Гаджія Гаджіовъ оглы, близъ сел. Чиръ-юрта, Т.-Х.-Шурин. окр.

Въ 1901 г. въ имѣніи бр. Тумаевыхъ, близъ желѣзнодорожной станціи Дербентской линіи, Мамедъ-Кала, фирма бр. Нобель купила участокъ въ 10 десятинъ и выбрала 2 пункта, одинъ въ 200 саж., другой въ 400 саж. отъ моря, для производства буренія.

Въ отчетномъ же году геологическій комитетъ приступилъ къ организаціи систематическихъ геологическихъ изслѣдованій нефтеносныхъ и рудоносныхъ районовъ Кавказа, въ томъ числѣ побережья Каспійскаго моря въ предѣлахъ Дагестанской области.

Близъ г. Петровска и сел. Тарки имѣется довольно плотный известнякъ сарматскаго яруса, въ окрестностяхъ Дербента раковистый известнякъ третичной системы. И тотъ и другой известнякъ доставляютъ прекрасный матеріалъ для построекъ и обработки; особенно извѣстенъ камень изъ Тарку, изъ котораго приготовляются плиты для лѣстницъ, тротуаровъ, подоконниковъ, надгробныхъ памятниковъ и т. п. Лучшая часть петровскихъ каменоломень отчуждена Владикавказской желѣзной дорогѣ, худшая осталась во владѣніи города; изъ 17 каменоломень г. Дербента въ 1901 г. выломано камня до 2000 кв. саж. на 22000 руб.

Промышленность обрабатывающая (Прилож. вѣд. № 8) слабо развита въ области.

Фабрики и заводы. Всѣхъ промышленныхъ заведеній, фабрикъ и заводовъ, считалось въ 1901 г.—64 съ производительностью въ 1350423 и съ 2179 рабочими (въ 1900 г.—53 зав. съ производительностью 534620 р. и съ 1444 рабочими); они были распределены слѣдующимъ образомъ:

Въ г. Т.-Х -Шурѣ .	11 зав. съ сум. производител.	74200 р.	и съ 95 раб.
„ Дербентѣ .	29 „ „ „	21300 р.	„ 233 „
„ Петровскѣ .	15 „ „ „	648230 р.	„ 408 „
„ Т.Х.Шур. окр.	9 „ „ „	610143 р.	„ 1123 „

Сравнительно съ 1900 годомъ число промышленныхъ заведеній увеличилось на 13, производительность ихъ на 815803 р., число рабочихъ на 735 челов. Увеличеніе числа фабрикъ и заводовъ произошло на счетъ обрабатывающихъ: продукты растительные—3, ископаемые—1 и смѣшанныхъ производствъ 9. Въ первой группѣ заводъ для приготовленія кон-

сервовъ вызванъ къ существованію все развивающейся въ области отрасли промышленности, о которой подробнѣе будетъ сказано ниже. Бумагопрядильная фабрика общества „Каспійской мануфактуры“, находящаяся ок. Петровска, самое крупное промышленное предпріятіе въ области. Выработка за 1901 годъ достигла 29266 пуд. 16 $\frac{1}{4}$ ф. на сумму 602642 р. 70 коп. Среднее число рабочихъ на ней было 823 человекъ, которые распредѣлялись такъ: русскихъ—мужчинъ 236, женщинъ—354, мусульманъ—м. 189, ж.—44. Къ указанному общему числу заводовъ въ области надо прибавить: 1) заводъ для искусственнаго охлажденія рыбы „Заморозки“, 2) механическое бондарное заведеніе, 3) солеварня на оз. Турали (см. главу о рыболовствѣ) и 4) сѣрный заводъ въ Кукуртъ-тау (см. главу о горной промышленности), отъ сообщенія о которыхъ какихъ либо свѣдѣній владѣльцы оныхъ уклоняются подъ разными предлогами.

По положенію комитета министровъ, Высочайше утвержденному 9 ноября 1901 г., разрѣшено уменьшеніе основнаго капитала „Общества Каспійской мануфактуры“ на 600 т. руб. (съ 3000000 руб. до 2400000 р.) путемъ пониженія нарицательной цѣны акцій съ 187 р. 50 к. до 150 р.

Производство консервовъ. Съ открытіемъ движенія по Петровской вѣтви Владикавказской желѣзной дороги, облегчившей и ускорившей транспортировку грузовъ во внутреннія губернія Россіи, для Дагестанскихъ фруктовъ и винограда открылись новые рынки съ обширнымъ спросомъ. Съ этого времени (1893 г.) количество отправляемыхъ изъ Дагестанской области свѣжихъ фруктовъ съ каждымъ годомъ все болѣе и болѣе начало увеличиваться, а въ г. Т.-Х.-Шурѣ возникла новая промышленность—приготовленіе сахарныхъ консервовъ изъ персиковъ, абрикосовъ, сливъ и другихъ фруктовъ и овощей, а также и пюре или тѣста изъ разныхъ фруктовъ (главнымъ образомъ изъ абрикосовъ). Въ отчетномъ году изготовленіемъ консервовъ и пюре въ г. Т.-Х.-Шурѣ занималось до 15 лицъ, но главное производство ихъ падаетъ на долю спеціально устроеннаго въ городѣ консервнаго завода, имѣвшаго лѣтомъ во время сбора фруктовъ отдѣленіе въ сел. Ходжалъ-махи, Даргинскаго округа. Этотъ заводъ выработалъ консервовъ до 2000 пуд., и пюре до 8000 пуд., на долю же остальныхъ промышленниковъ приходится консервовъ до 3000 пуд. и пюре до 3000 пуд. На пригтовленіе консервовъ и пюре изъ мѣстныхъ городскихъ фруктовъ идутъ вишни, черешни, сливы; абрикосы же и персики скупаются въ округахъ Т.-Х.-Шуринскомъ, главнымъ же образомъ въ Аварскомъ и Даргинскомъ. Рядомъ съ консервами и пюре изъ фруктовъ, нѣкоторые промышленники стали готовить въ Шурѣ консервы и пюре изъ овощей: „фаршированный перецъ“, „икру“ „селянку“, изъ баклажанъ (демьянокъ) и т. п., пюре изъ помидоровъ (томатовъ) до 2000 пуд. Овощи закупаются въ городѣ и окрестныхъ селеніяхъ. Консервы изъ овощей и пюре изъ томатовъ дали заработку до 3000 руб.

Пюре поступаетъ на конфектныя фабрики и кондитерскія, а консервы — въ торгующія фруктами фирмы разныхъ городовъ Имперіи. Благодаря прекраснымъ качествамъ дагестанскихъ фруктовъ и въ особенности персиковъ, главный сбытъ консервовъ и пюре приходится на долю Москвы и другихъ отдаленныхъ городовъ, какъ то Варшавы, Риги, Одессы, С.-Петербурга, и даже были случаи отправки въ г. Томскъ; остальная часть вывозится въ города Кавказа и Закаспійской области, и самое незначительное количество остается для продажи въ городѣ. Свѣдѣній о количествѣ вывоза свѣжихъ фруктовъ черезъ г. Т.-Х.-Шуру не имѣется вовсе, такъ какъ товаръ этотъ транспортируется на частныхъ подводахъ маленькими партіями почти круглый годъ, именно съ середины мая (черешни) до середины марта (яблоки, груши и виноградъ) слѣдующаго года. Что же касается до количества вывозимыхъ консервовъ и пюре, отправляемыхъ большими партіями на далекія разстоянія, черезъ мѣстныя транспортныя конторы обществъ „Надежда“ и „Кавказъ и Меркурій“, то о немъ можно имѣть приблизительныя свѣдѣнія по даннымъ этихъ конторъ. Черезъ нихъ въ 1901 г., отправлено до 3 тыс. пуд. консервовъ и до 25 т. пюре; но если къ этому прибавить и то количество означенныхъ продуктовъ, которое вывозится на близкія разстоянія помимо транспортныхъ конторъ, принявъ его приблизительно въ 10 тыс. пуд., то все количество консервовъ и пюре, ежегодно вывозимое изъ области, достигаетъ приблизительно до 40 тыс. пудовъ. Пудъ консервовъ на мѣстѣ въ Т.-Х.-Шурѣ стоитъ отъ 6 р. 50 к. до 10 р., а пудъ пюре отъ 4 до 6 р. Приготовленіемъ консервовъ и пюре занимаются не сами садоводы, а промышленники изъ горожанъ, часто скупающіе фрукты на деревьяхъ, до вызрѣванія ихъ, такъ что всѣ выгоды отъ новой промышленности почти цѣликомъ получаютъ эти послѣдніе, не имѣющіе ничего общаго съ садоводствомъ. Кромѣ этихъ продуктовъ мѣстнаго садоводства, изъ области (округовъ Т.-Х.-Шуринскаго, Аварскаго, Даргинскаго) ежегодно вывозятъ отъ 10 до 15 тысячъ пудовъ сладкихъ и горькихъ косточекъ абрикосовъ въ битомъ видѣ, которыя служатъ суррогатомъ горькаго и сладкаго миндаля въ издѣліяхъ конфектныхъ и кондитерскихъ заведеній, и почти такое же количество сушеной на солнцѣ кураги (мелкихъ абрикосовъ съ горькимъ сѣменемъ). Въ отчетномъ году, по свѣдѣніямъ надзирателя Дербентскаго таможеннаго поста черезъ дербентскій рейдъ каботажемъ вывезено было 48489 п. фруктовъ и плодовъ, на сумму 31962 р., а черезъ Петровскій портъ 49000 пуд., по свѣдѣніямъ Статистическаго отдѣленія департамента таможенныхъ сборовъ. Изъ Шуры въ отчетномъ году отправлено на Волгу свѣжихъ грушъ 7300 пуд. только чрезъ общество „Кавказъ и Меркурій“, не считая отправки фруктовъ мелкими партіями на подводахъ и т. п. Развитіе, получившее производство консервовъ, заставляетъ указать на другую отрасль промышленности, которая могла бы получить развитіе въ области,

именно сушка плодовъ. Въ 1895 г. въ Дербентѣ были произведены опыты огневой сушки сливъ, винограда, грушъ, яблокъ, фигъ и капусты. Удачнѣе всего сушился мускатъ; онъ выходилъ изъ сушки цѣлыми кистями, былъ очень хорошъ и видомъ и вкусомъ и тотчасъ находилъ себѣ покупателей (по 20 к. за фунтъ). Четыре пуда винограда давали одинъ пудъ изюма, стоимостью 8 руб. Расходъ по сушкѣ вмѣстѣ съ стоимостью сырого винограда равнялся 3 р. 30 к.; предприниматель могъ имѣть чистаго дохода 4 р. 70 к. на каждый пудъ изюма. Кромѣ муската, удачные результаты сушки дали также мѣстные сорта винограда. Къ сожалѣнію, опыты не имѣли послѣдствій.

Винодѣліе. Мѣстные винодѣльческіе районы расположены вокругъ городовъ Дербента и Петровска. Вина, получаемыя здѣсь, за удовлетвореніемъ мѣстныхъ потребностей, вывозятся въ значительномъ количествѣ за предѣлы области, главнымъ образомъ, по Волгѣ, во внутреннія губерніи Имперіи. По хорошимъ природнымъ качествамъ своимъ, дешевизнѣ и, наконецъ, по важному экономическому значенію, вина эти должны-бы были служить предметомъ особой заботливости и вниманія, по крайней-мѣрѣ, со стороны самихъ виноградарей винодѣловъ, но этого, къ сожалѣнію, не замѣтно въ большинствѣ ихъ. Благодаря отсутствію техническихъ знаній въ средѣ дагестанскихъ винодѣловъ, а также школь винодѣлія, техника приготовленія винъ крайне примитивна и требуетъ еще весьма и весьма многого для своего усовершенствованія. Многіе изъ мѣстныхъ винодѣловъ, по бѣдности своей и за неимѣніемъ кредита, не могутъ обзавестись необходимыми погребами для храненія и выдержки винъ, а потому они вынуждены бываютъ сбывать получаемое ими вино до пріобрѣтанія этимъ послѣднимъ свойственныхъ ему хорошихъ качествъ, чѣмъ значительно понижается цѣнность продуктовъ. Рационально поставлено винодѣліе лишь у немногихъ винодѣловъ, въ главѣ которыхъ надо поставить имѣніе Геджухъ, обладающее образцовымъ винодѣліемъ; у нѣкоторыхъ дербентскихъ и шуринскихъ винодѣловъ въ послѣднее время устроены удовлетворительные подвалы для выдержки вина. Винодѣліе въ Дербентѣ находится преимущественно въ рукахъ армянъ. Въ 1901 г. вывезено вина 25500 вед. на 30840 р. Цѣны на вино были: 1 р. 20 к.— 1 р. красное, 1 р. 25 к. бѣлое. Въ Кумторкалинскомъ районѣ сами жители винодѣліемъ не занимаются, для выдѣлки же вина пріѣзжаютъ винодѣлы изъ Т.-Х.-Шуры и Петровска, въ послѣднее время и изъ Терской области. Винодѣліемъ въ Аварскомъ округѣ занимаются торговцы слободы Хунзахъ, уроч. Карадахъ, Ботлихъ и гор. Т.-Х.-Шуры. Лучшій виноградъ для вина изъ Тлоха, Б. и М. Амушей, Гимръ и Могоха. Въ этихъ селеніяхъ выдѣлано и продано до 480 ведеръ на 1344 руб. Большимъ развитіемъ винодѣлія въ Кюринскомъ округѣ отличаются селенія съ еврейскимъ населеніемъ вблизи Дербента, какъ-то: Хошманзиль, Нюгди и др. По Петровской таможи въ 1901 г. вывезено моремъ было 22000

пудовъ вина, по Дербентскому посту—9934 пуд. на 9440 р. Такимъ образомъ въ области винодѣліемъ занимаются преимущественно армяне, затѣмъ евреи и нѣсколько русскихъ виноторговцевъ. Мусульмане—виноградары, вслѣдствіе своихъ религіозныхъ вѣрованій, сами приготовленіемъ вина не занимаются, но продаютъ избытокъ своего винограда христіанамъ и евреямъ на давку вина и, конечно, благодаря этому, лишаютъ себя тѣхъ выгодъ, которыя могли-бы имѣть въ качествѣ садовладѣльцевъ—винодѣловъ. Впрочемъ, мусульмане, для своихъ домашнихъ потребностей, изъ винограда готовятъ спиртуозный напитокъ „джаба“, отличающійся отъ обыкновеннаго вина только тѣмъ, что виноградный сокъ, назначенный для приготовленія джабы, до броженія его подвергается кипяченію. Кромѣ того, туземцы изъ своего винограда готовятъ, такъ называемый, „дюшабъ“, т. е. виноградную патоку, служащую въ домашнемъ обиходѣ сельскаго населенія суррогатомъ меда и сахара. Въ 1901 г. „джабы“ выдѣлано въ Аварскомъ округѣ 476 ведеръ.

Относительно количества выдѣланнаго въ 1901 г. въ области вина снова приходится указывать двѣ цифры—администраціи и акцизнаго вѣдомства, при томъ съ огромною разницею.

В ы д ѣ л а н о в и н а в ѣ в е д р а х ѣ :

	По свѣдѣн. админ.	По свѣд. акц. вѣд.
Гор. Т.-Х.-Шура	50	—
„ Дербентъ	600000	205520
„ Петровскъ	17840	1500
И т о г о	617890	207020
Округъ Аварскій	480	—
„ Андійскій	—	—
„ Гунибскій	300	—
„ Даргинскій	—	—
„ Казикумухскій	—	—
„ К.-Табасаранскій	16000	69140
„ Кюринскій	100	—
„ Самурскій	—	—
„ Т.-Х.-Шуринскій	10891	67200
Итого въ округахъ	27771	136340
Всего въ области	645661	343360
Въ 1900 году	267549	—
Болѣе въ 1901 году	378112	—

Въ 1901 г. чинами Кавказскаго филлоксернаго комитета, при сборахъ винограда въ области, были начаты изслѣдованія винограднаго сусла на содержаніе сахара. Измѣренія дѣлались сахарометромъ Бобо. Результаты изслѣдованія показали, что большимъ содержаніемъ сахара отличаются сорта: мускатъ, хатмы и отчасти гимры и кизлярскій, а наименьшимъ нар-

ма и кайтаги. Цѣна на сусло стоитъ 70—80 к. за ведро, а на десертный виноградъ, смотря по сорту, отъ 80 к. до 1 р. 40 к. за пудъ.

Мельницъ въ области въ отчетномъ году было: въ Аварскомъ округѣ—259, въ Андійскомъ—185, въ Гунибскомъ—282, въ Даргинскомъ—692, въ Казикумухскомъ—93, въ К.-Табасаранскомъ—500, въ Кюринскомъ—304, въ Самурскомъ—242, въ Т.-Х.-Шуринскомъ—219, всего 2776. Всѣ мельницы водяныя и, за весьма рѣдкими исключеніями, самой простой туземной конструкціи. Поставленныя на горныхъ рѣчкахъ и ручьяхъ, онѣ находятся въ зависимости отъ количества воды: зимою, когда воды мало, большая часть мельницъ не работаетъ, лѣтомъ при высокой водѣ часто сносятся. Изъ числа мельницъ въ Т.-Х.-Шуринскомъ округѣ 12 было прочной постройки и имѣли усовершенствованныя поставы.

Торговля (Приложеніе вѣдомость № 9). Торговля въ области въ настоящее время развита въ довольно скромныхъ размѣрахъ, имѣя преимущественно цѣлью удовлетвореніе мѣстныхъ потребностей, и главнымъ образомъ сосредоточена въ городахъ. *) Изъ послѣднихъ торговля значительно улучшилась въ г. Петровскѣ; оживленіе торговли, а также увеличеніе построекъ, состоитъ въ связи съ пріобрѣтаемымъ городомъ значенія транзитнаго пункта. Въ округахъ области торговля, во многомъ имѣя еще характеръ мѣновой, производится въ болѣе крупныхъ населенныхъ мѣстахъ, на еженедѣльныхъ сельскихъ базарахъ (торжищахъ), устраиваемыхъ въ опредѣленные дни недѣли. Предметами торговли на базарахъ служатъ: хлѣбъ, скотъ, мануфактурные и бакалейные товары, произведенія садоводства, скотоводства, кустарныхъ промысловъ и т. п. Еженедѣльные базары, кромѣ таковыхъ же въ городахъ, въ отчетномъ году устраивались: 1) Въ Т.-Х.-Шуринскомъ округѣ, въ слободѣ Чиръ-юртъ и въ сел. Нижнемъ Дженгутаѣ, Губденѣ, Карабудахкентѣ и Кулемцѣ; годовой оборотъ всѣхъ этихъ базаровъ былъ равенъ приблизительно 250000 руб. Жители Т.-Х.-Шуринскаго участка являются единственными поставщиками всѣхъ продуктовъ, дровъ, сѣна, зерна для жителей г. Т.-Х.-Шуры, а жители Таркинскаго участка—г. Петровска. 2) Центромъ торговли въ Аварскомъ округѣ служитъ базаръ въ Хунзахѣ, средній оборотъ котораго простирается въ годъ до 60000 р. Изъ округа въ значительномъ количествѣ вывозятся сушеная курага, косточки отъ абрикосовъ и персики для консервовъ, фрукты и виноградъ въ Шуру, Петровскъ, Терскую область. 3) Въ Андійскомъ округѣ—базары въ сел. Ботлихѣ, Ансалта, Эчеда и Анди; торговля бурками. 4) Въ Гунибскомъ округѣ центрами торговли служатъ укр. Гунибъ и Карадахъ, а также базары въ сел. Чохъ и Согратль. 5) Базары въ Даргинскомъ округѣ въ сел. Леванахъ, Уллу-чая, Акуша, Урахи, Мекеге, Цудахаръ, Ходжалъ-махи, Купна и Урари. 6) Въ Казикумухскомъ округѣ базары

*) Въ г. Т.-Х.-Шуру въ 1901 г. было привезено болѣе цѣнныхъ товаровъ (мануфактурныхъ, галантерейныхъ и т. п.) чрезъ транспортныя конторы до 35 тыс. пудовъ.

бываютъ въ сел. Кумухъ, Кули, Кая и Куркли. Кумухъ вообще центръ торговли округа; лишь въ немъ есть два купца, а три лица занимаются значительною торговлею строевымъ лѣсомъ; здѣсь же нѣсколько скунщиковъ для Закавказья лезгинскихъ суконъ и андійскихъ бурокъ. Разносная торговля сосредоточивается на кумухскомъ четверговомъ базарѣ, особенно многолюдномъ лѣтомъ и осенью, когда жители возвращаются съ заработковъ. 7) Въ К.-Табасаранскомъ округѣ базары: въ уроч. Дешлагарѣ, сел. Маджалисѣ, Кубачи, Харбукѣ. 8) Торговля въ Кюринскомъ округѣ сосредоточивается на базарѣ въ сел. Касумъ-кентѣ, гдѣ видное мѣсто занимаютъ предметы мѣстнаго издѣлія: ковры, паласы, металлическія издѣлія и т. п.). 9) Открытый ежедневный базаръ въ Самурскомъ округѣ имѣется только въ сел. Ахты.

Кредитныхъ учреждений въ области не имѣется; агентуры Донского земельного банка для производства операцій по выдачѣ ссудъ подъ городскія недвижимыя имущества прекратили свои операціи. Процентъ по частнымъ ссудамъ, обеспеченнымъ залогами, въ 1901 г. былъ въ среднемъ по области 10—12⁰/₀ въ годъ.

Въ отчетномъ году въ области всѣхъ торговыхъ свидѣтельствъ взято 3182, именно: сословныхъ свидѣтельствъ I гильдіи 3, II гил.—96, для торговыхъ предпріятій: I разряда—4 годовыхъ, II разряда—383 год. и 50 полугод., III разряда—1296 год. и 209 полуг., IV разр.—390 год. и 86 полуг., V разр.—566 год. и 135 полуг.; для промышленныхъ предпріятій: III р.—1 год., IV р.—34 год., V р.—65 год. и 1 полугод., VI р.—12 год. и 5 полугод., VII р.—25 год., VIII р.—57 год. и 6 полугод.; бесплатныхъ промысловыхъ билетовъ: отст. нижн. чинамъ и семействамъ церк. служ.—66 и на складочныя помѣщенія 2. Общая сумма промысловаго налога, поступившая въ казну по области въ 1901 г. за выбранныя промысловые документы, выразилась въ 74392 р. 21 к., тогда какъ такое же поступленіе въ 1900 г. равнялось 72929 р. 5 к., т. е. въ отчетномъ году сборъ въ доходъ казны увеличился на 1463 р. 16 к., но эта цифра гораздо ничтожнѣе той суммы, которая должна была поступить въ казну отъ выданныхъ въ 1901 г. промысловыхъ документовъ, такъ какъ взимавшійся въ казну до 1 января 1901 г. дополнительный сборъ съ промысловыхъ документовъ, въ 1901 г. на основаніи Высочайше утвержденнаго мнѣнія Государственнаго совѣта 12 іюня 1901 г. относился не въ доходъ казны, а въ земскій сборъ, почему и въ вѣдомости № 9 не показанъ. Увеличеніе поступления въ 1901 г. промысловаго налога произошло главнымъ образомъ отъ развитія въ Самуро-Кюринскомъ податномъ районѣ рыболовныхъ ватагъ и привлеченія подрядчиковъ и содержателей рабочихъ артелей по постройкѣ Петровской вѣтви Владикавказской желѣзной дороги къ платежу означеннаго налога и отъ увеличенія числа торгово-промышленныхъ предпріятій съ проведеніемъ сей вѣтви. Наконецъ къ не менѣе сильнымъ причинамъ увеличенія поступления промысловаго налога въ 1901

г. слѣдуетъ отнести: во 1-хъ, развитіе торговли въ Дагестанской области, которое идетъ хотя и медленно, но все же постоянно; во 2-хъ, урожай 1901 г., увеличивъ платежеспособность сельскаго населенія, далъ возможность шире и полнѣе удовлетворить свои потребности.

Привозъ разныхъ товаровъ въ область и вывозъ изъ нея производятся главнымъ образомъ чрезъ гг. Дербентъ и Петровскъ; размѣры ихъ показаны съ слѣдующихъ таблицахъ.

Изъ заграницы прив. и заграницу вывезено въ 1901 г. по Петровской таможи:

I. Всего привезено товаровъ 711 пуд. на 21.004 руб.

въ томъ числѣ:

1) изъ Персіи непосредственно	373	„ „	9.628	„
2) чрезъ т-ни Европейской границы:				
А) изъ Германіи	233	„ „	9.804	„
Б) „ Австро-Венгріи	93	„ „	700	„
В) „ Франціи	12	„ „	350	„
Г) „ Великобританіи	0	„ „	522	„

Главнѣйше привезены:

1) изъ Персіи:

Китра (растительный клей)	260	„ „	7.280	„
Ковры шерстяные	27	„ „	1.271	„
Рисъ	44	„ „	51	„
Фрукты свѣжіе	20	„ „	60	„
Овчина	22	„ „	304	„
Шелковыя ткани	2	„ „	482	„
Шелкъ сырецъ	1	„ „	180	„

2) А. изъ Германіи:

Фотографическіе аппараты	12	„ „	1.830	„
Бумага фотографическая	8	„ „	762	„
Бѣлье всякое и платье	7	„ „	810	„
Картины и книги	26	„ „	943	„
Столярная и токарная работа	87	„ „	821	„
Піанино	1 шт.	„ „	400	„
Фарфоровая, фаянсовая и стеклян. посуда	17 пуд.	„ „	603	„
Подушки и перины	20	„ „	403	„

Б. изъ Австро-Венгріи:

Части машинъ желѣзныя	36	„ „	500	„
Мебель	52	„ „	100	„

В. изъ Великобританіи:

Часы золотыя	11 шт.	„ „	520	„
------------------------	--------	-----	-----	---

II. Таможеннаго дохода поступило 2.824 руб.

III. Всего вывезено товаровъ въ Персію на 436.534 руб.

въ томъ числѣ:

Сахаръ рафинадъ и мелисъ въ головахъ и пр. 125.288 п. на 375.864 р.

Фарфоровыя издѣлія	210 п. на	1.700 р.
Машины	5 " "	70 "
Обувь резиновая	8 " "	200 "
Шерстяные ковры	2 " "	100 "
Бумаж. ткани (съ выд. прем. съ пуд. 4 р. 65 к.)	2.504 " "	58.600 "

Изъ этой таблицы видно что сравнительно съ 1900 годомъ въ отчетномъ году значительно увеличился вывозъ за границу (въ Персію сахару въ 1900 г.—28147 п. на 84441 р.) и вообще увеличился вывозъ въ эту страну, куда въ 1900 г. былъ вывезенъ только сахаръ. Въ 1901 г. вывезено въ Персію табачныхъ издѣлій: табаку 1-го сорта—17 п. 3 ф., 2-го сор.—135 п. 25 ф. 3 с.—18 п. 5 ф., на пирось 1-го сорта 313500 шт., 2 сор.—278000 штукъ, противъ 1900 г. болѣе на 49 п. табаку и 313500 шт. папирось. Каботажемъ привозъ и вывозъ товаровъ въ г. Петровскъ въ 1901 г. представлялся въ слѣдующимъ видѣ:

Наименованіе товаровъ.	Привезено.	Вывезено.
	Тысячь пудовъ.	
Пшеница	3	588
Рожь	23	—
Ячмень	—	635
Овесъ	10	8
Просо	—	2
Кукуруза	—	130
Горохъ, бобы, фасоль и чечевица	2	4
Крупа, пшено, рисъ	304	155
Мука пшеничная	203	1214
Мука ржаная	50	3
Мука прочихъ хлѣбовъ	7	24
Соль поваренная	902	91
Овощи всякіе	4	32
Фрукты, плоды и ягоды	213	49
Чай	5	9
Сахарный песокъ и сахаръ рафинадъ	3	1740
Молочные продукты	1	6
Мясо всякое	—	6
Рыба всякая	172	151
Гастром. и кондит. тов., кр. особо поимен.	17	62
Воды минеральныя	3	8
Спиртъ винный	—	21
Вина виноградныя	32	22
Пиво и портеръ	29	7

Наименованіе товаровъ.	Привезено.	Вывезено.
	Тысячъ пудовъ.	
Вино хлѣбное и др. спиртн. нап.	4	10
Табакъ, сигары и папирсы	7	14
Масляничныя сѣмена всякія	22	116
Масло растительное всякое	78	6
Сѣмена огор., полев., цвѣт. и др., кр. маслян.	11	43
Сѣно и солома	—	43
Отруби хлѣбныя	—	22
Ленъ и пенька въ волокн., пеньк. и льнян. пакл.	1	3
Канаты и веревки всяк., кр. проволочн	5	5
Мануфактурн. тов. и предметы одежды	114	603
Мѣшки льнян., пеньк., джут.	14	2
Рогожи и кули мочальныя	5	1
Хлопокъ сырецъ	3866	21
Шерсть всякая не пряденая	88	5
Шелкъ сырецъ	6	—
Бумага и картонъ и изд. изъ нихъ	9	34
Кишки и желудки скотскіе	20	—
Шкуры и кожи сырыя и выдѣланныя	102	12
Издѣлія изъ кожи	8	6
Лѣсъ строит. и подѣлочный	1375	59
Кора древесная	2	—
Бочарн., плотн., столярн. издѣлія	232	41
Каменный уголь и коксъ	—	11
Смола древесная и деготь	16	2
Песокъ, земля, глина, камни не въ дѣлѣ	5	4
Кирпичъ и черепица изъ глины	4	48
Цементъ	5	322
Гончарныя и глиняныя издѣлія	1	6
Стекл., фарфор. и фаянс. издѣлія	44	82
Руды всякія	3	—
Жельзо, чугуны, сталь и жельзъ не въ дѣлѣ	42	220
Мѣдь не въ дѣлѣ	1	13
Другіе металлы не въ дѣлѣ	—	10
Стальные рельсы	—	1129
Паровозы, вагоны, части ихъ и принадлежности.	—	801
Машины и аппараты вс., землед. и сельскохо- зяйств. машины и орудія	3	40
Чугунн., жел. и стальн. изд., кромѣ особо- поимен.	34	592

Наименованіе товаровъ.	Привезено.	Вывезено.
	Тысячь пудовъ.	
Мѣдныя, латунныя и бронзовыя изд.	3	13
Издѣлія изъ прочихъ металловъ	2	3
Нефть сырая.	168	98
Керосинъ и др. нефт. освѣт. масла	12941	—
Нефтяныя смазочныя масла	1001	—
Нефтяные остатки	3534	402
Краски и красильн. вещества	2	5
Москательн., кр. особо поимен.	18	20
Мыло всякое.	10	7
Свѣчи.	6	6
Гумми-эласт. и гуттап. изд.	2	3
Спички.	1	59
Прочіе товары.	45	103
Итого	25843	10012

Сравнительно съ 1900 годомъ, когда было привезено 39201000 пуд. и вывезено 13701000 пуд. разныхъ товаровъ, ввозъ уменьшился на 3689000 п.

По Дербентскому таможенному посту въ 1901 г. было привезено каботажемъ всего 992419 пуд. на 1594351 р. (въ 1900 г.-892802 п. на 1727399 р.), именно:

№№ по порядку.	Названіе предметовъ привоза.	Количество въ пудахъ.	Стоимость въ рубляхъ.
1	Соль	406962	62585
2	Лѣсъ строевой, доски, брусья	222746	80608
3	Мука: пшеничная.	164631	242220
4	„ ржаная	23860	29150
5	„ прочихъ злаковъ	2500	3000
6	Мануфактура, пряжа, нитки.	46535	801675
7	Деревянныя издѣлія	34666	64200
8	Пиво	14843	24023
9	Желѣзо, чугуны не въ дѣлѣ и издѣлія изъ нихъ	12811	48885
10	Смола, киръ, деготь	12342	3560

№№ по порядку.	Названіе предметовъ привоза.	Количество въ пудахъ.	Стоимость въ рубляхъ.
11	Кондитерскій, бакалейный, галантерейный и гастрономическій товаръ	6836	41985
12	Мыло разное	4984	16240
13	Стекло и издѣлія изъ него	4497	16921
14	Москательный товаръ и краски	3969	21115
15	Минеральныя воды	3882	6727
16	Посуда разная	2868	9380
17	Овощи свѣжіе, сушеные, моченые	2362	1025
18	Табакъ и издѣлія изъ него	2414	15220
19	Пеньковыя издѣлія	2211	12488
20	Бумага и издѣлія изъ нея, картонъ	1953	10120
21	Сахаръ рафинадъ и песокъ	1810	6885
22	Масла: растительныя и коровье	1565	8399
23	„ минеральныя	774	1690
24	Мѣлъ и алебастръ	1200	551
25	Спиртныя напитки	1010	6895
26	Хлопокъ	846	5535
27	Кожевенный товаръ и издѣлія изъ кожи	738	8758
28	Мѣдь и издѣлія изъ нея, латунь	725	5250
29	Свинецъ, олово, дробь	651	2253
30	Резиновыя издѣлія и галоши	476	10210
31	Домашнія вещи	230	1665
32	Рыба всякая, консервы	180	579
33	Платье готовое и бѣлье	145	2945
34	Шерстяныя издѣлія	96	885
35	Вино виноградное	76	620
36	Чай	106	4030
37	Разныя товары	3919	16074
В С Е Г О		992419	1594351

Вывезено каботажемъ по тому же посту въ 1901 г.—113392 п. на 104119 р. (въ 1900 г. 245926 п. на 382457 р.), именно:

№№ по порядку	Названіе предметовъ вывоза.	Количество въ пудахъ.	Стоимость въ рубляхъ.
1	Фрукты и плоды свѣжіе и сушеные	48489	31962
2	Рыба всякая, икра, клей рыбій	26261	25025

№№ по порядку.	Названіе предметовъ вывоза.	Количество въ пудахъ.	Стоимость въ рубляхъ.
3	Вино виноградное	9934	9440
4	Стеклянные издѣлія (бутылки)	8533	3900
5	Лѣсъ подѣлочный	7657	3866
6	Марена	4738	8565
7	Овощи свѣжіе, сушеные, моченые	3811	3385
8	Посуда всякая	779	435
9	Желѣзо не въ дѣлѣ и стальные и желѣзные издѣлія.	510	780
10	Рыболовные принадлежности	477	1184
11	Кожевенный товаръ	453	820
12	Мануфактура	214	5790
13	Обувь	162	440
14	Пушной товаръ	153	1770
15	Издѣлія изъ тканей	32	525
16	Разный товаръ	1189	6232
В С Е Г О		113392	104119

Уменьшеніе вывоза объясняется отвлеченіемъ значительной части грузовъ изъ Дербента желѣзною дорогу.

Приходящихъ къ Петровскому порту въ 1901 г. судовъ было: паровыхъ 1403 (въ 1900 г.—1758) и парусныхъ 133 (въ 1901 г.—103) и на зимовкѣ оставались 11 парусныхъ, а всего 1547 судовъ (въ 1901 г.—1872 с.).

Изъ сообщенныхъ коммерческимъ агентствомъ Владикавк. жел. дор. свѣдѣній видно, что въ распоряженіи агентства въ Петровскѣ имѣлось 27 резервуаровъ для приѣма и храненія нефтяныхъ грузовъ, изъ нихъ 1 емкостью въ 165 т. п., 7—по 150 т. п., 4—по 200 т. п., 8—по 75 т. п., 1—въ 6 т. п. мазута каждый, и 5 резервуар. частныхъ, соединенныхъ съ желѣзно-дорож. сооружениями, емкостью въ общемъ 1 мил. пуд., и что въ 1901 г. чрезъ г. Петровскъ вывезено керосина 14448344 п. на сумму около 10592000 р., мазута—2048515 п. на сумму около 246000 р. и минеральн. маслъ 1014253 п. на сумму ок. 406000 р. Изъ этого количества отправлено въ Новороссійскъ для вывоза за границу моремъ: 7998612 п. кер., 1387001 п. мазута и 543388 минер. маслъ; на внутренніе рынки Россіи: керосина—6449732 п., мазута 661514 п. и мин. маслъ—470865 п.

Наконецъ для выясненія размѣровъ торговли въ области могутъ служить данныя о движеніи грузовъ по линіи Владикавказской желѣзной дороги въ районѣ Дагестанской области въ 1901 году:

Количество пудовъ. Станціи.	Чиртъ-юртъ.	Темиргое.	Петровскъ К.	Петровскъ П.	Манасъ.	Буйнакъ.	Инче.	Кая-кентъ.	Берекей.	Мамедъ-Кала.	Дербентъ.	Билиджи.	Итого.
	Количество пудовъ отправленныхъ грузовъ большой скорости	14554	4553	1986	56479	288	3303	299	1735	2453	8664	69200	9015
» малой скорости	98299	10061	150449	4214943	80492	85477	165848	391005	183166	458822	506553	1512400	22753768
» прослѣдовавшихъ грузовъ черезъ Петровскъ-портъ транзитомъ туда и обратно	—	—	—	13165382	—	—	—	—	—	—	—	—	13165582
» прибывшихъ грузовъ большой скорости	2930	515	283	85094	585	1172	212	2112	438	1137	17460	1671	113609
» прибывшихъ грузовъ малой скорости	61653	25567	779791	2810882	330336	144197	95993	331474	123927	276617	805096	224331	6009869
Итого	177436	40696	15826962	20332980	411701	234149	262357	726326	745240	309984	1398309	1749217	42215357

Въ 1901 году отъ продажи гербовой бумаги, марокъ, бандеролей и паспортныхъ книжекъ въ уѣздныя казначейства области поступили слѣдующіе сборы:

Отъ продажи:	ВЪ КАЗНАЧЕЙСТВА.							
	Т.-Х.-Шуринское.		Дербентское.		Петровское.		Всего.	
	Руб.	К.	Руб.	К.	Руб.	К.	Руб.	К.
Гербовой бумаги и марокъ .	9390	35	10937	25	14502	95	34830	55
Бандеролей	—	—	1	33	114157	20	114158	53
Паспортныхъ книжекъ	16	5	22	50	1	5	39	60
Табачныхъ патентовъ	2210	—	1765	—	1258	—	5233	—
Питейныхъ патентовъ	3328	25	3427	31	2556	62	9312	18
Раскурочныхъ марокъ	360	—	250	—	763	—	1373	—
И Т О Г О	15304	65	16403	39	133238	82	164946	86

Сберегательныя кассы. Въ области сберегательныя кассы Государственнаго банка открыты при трехъ казначействахъ въ городахъ и при почтово-телеграфныхъ учрежденіяхъ, именно при почтово-телеграфныхъ конторахъ: Т.-Х.-Шуринской, Петровской, Дербентской и Дешлагарской, и при почтово-телеграфныхъ отдѣленіяхъ: Левашинскомъ, Ботлихскомъ, Кумухскомъ, Гунибскомъ, Хунзахскомъ, Чиръ-юртовскомъ, Касумъ-кентскомъ, Маджалиссскомъ и Ахтинскомъ; кассы при почтово-телеграфныхъ учрежденіяхъ причислены къ одному изъ казначействъ. Обороты кассъ въ 1901 году были:

Сберегательныя кассы.		Къ 1 января 1901 г. состо- яло вкла- довъ.		Въ 1901 г. поступило вкладовъ.		Въ 1901 г. причтено % %.		Итого.		Въ 1901 года выдано вкла- довъ.		Къ 1 января 1902 г. сос- тоить вкла- довъ.	
		Руб.	К.	Руб.	К.	Руб.	К.	Руб.	К.	Руб.	К.	Руб.	К.
При казначействѣ:	1. Т.-Х.-Шуринскомъ	234106	85	171243	26	7396	41	412746	52	186684	67	226061	85
”	” 2. Дербентскомъ	175042	13	176283	72	4789	77	356115	62	204311	56	151804	6
”	” 3. Петровскомъ	353430	86	350012	81	9267	28	712710	95	378131	87	334579	8
Почтово-телеграфная	1. Т.-Х.-Шуринская	5474	—	5745	90	169	39	11389	29	6121	94	5267	35
”	1. Левашинская	2637	75	10906	50	308	63	13852	88	2264	—	11588	88
”	1. Ботлихская	2825	45	3081	50	92	40	5999	35	2612	81	3386	54
”	1. Кумухская	1570	29	9900	50	225	25	11696	4	1337	40	10358	64
”	1. Гунибская	11060	80	7225	11	323	10	18609	1	6968	21	11640	80
”	1. Хунзахская	9541	55	10032	75	208	63	19782	93	9230	64	10552	29
”	2. Дербентская	42128	64	68121	60	1161	8	111411	32	63825	45	47585	87
”	2. Ахтинская	9136	43	9751	25	272	31	19159	99	7463	8	11696	91
”	2. Дешлагарская	16329	95	13135	—	630	10	30094	5	7760	52	22334	53
”	2. Касумъ-кентская	2817	93	3313	—	112	34	6243	27	2309	45	3933	82
”	2. Маджалисская	3994	83	1984	50	82	78	6062	11	2827	4	3235	7
”	3. Петровская	35559	46	46428	10	994	53	82982	9	40951	63	42030	46
”	3. Чиръ-юртовская	8692	79	7737	50	278	30	16708	59	4807	17	11901	42
ИТОГО въ 1900 г.		914349	71	894903	—	26312	30	1835565	1	1927607	44	907957	57

Изъ этой таблицы видно, что первое мѣсто, по суммѣ оборотовъ, изъ городскихъ кассъ центральныхъ занимала Петровская, затѣмъ Т.-Х.-Шуринская и Дербентская, изъ городскихъ почт.-телеграфныхъ: Дербентская, Петровская и Шуринская; въ округахъ кассы по размѣру оборотовъ слѣдовали въ слѣд. порядкѣ: Дешлагарская, Чирь-юртовская, Ахтинская, Гунибская, Хунзахская, Левашинская, Кумухская, Касумь-кентская, Ботлихская и Маджалисская.

П о д а т и и п о в и н н о с т и .

Окладные сборы (Приложеніе вѣдомости №№ 11 и 12). Податная система въ Дагестанской области представляла до 1901 года большое разнообразіе. Населеніе области обложилось податью постепенно, съ водвореніемъ русскаго владычества въ покоренныхъ частяхъ края, съ упраздненіемъ ханскихъ управленій и съ освобожденіемъ зависимыхъ сословій отъ повинностей владѣтельными фамиліямъ и бекамъ; при этомъ окладъ подати соразмѣрялся каждый разъ съ экономическимъ благосостояніемъ жителей. По образованіи области, подымная рублевая подать прежде всего была введена въ Казикумухскомъ и Даргинскомъ округахъ, гдѣ въ эту подать былъ обращенъ сборъ съ народа, установленный раньше на содержаніе милиціи. Сборъ этотъ, учрежденный въ Казикумухскомъ владѣніи—ханами, въ Даргинскомъ округѣ—самимъ народомъ, сталъ поступать въ казну съ 1860 г.—въ первомъ, съ 1862 г.—во второмъ. Въ 1862 же году, со введеніемъ въ Аваріи нашего управленія, взимавшіеся ханомъ доходы стали поступать также въ казну. Въ 1864 г. подымная подать введена въ Кюринскомъ округѣ, въ 1865—1866 гг.—въ К.-Табасаранскомъ, въ 1866 г.—въ Андійскомъ, Аварскомъ и Гунибскомъ, въ 1866—67 гг. въ Т.-Х.-Шуринскомъ. Жители Самурскаго округа платили подать съ 1839 г. Въ 1900 г. подымная подать взималась съ населенія области по слѣдующимъ окладамъ: въ Т.-Х.-Шуринскомъ округѣ—изъ 47 селеній 4 были обложены рублевымъ окладомъ, 2 сел.—1 р. 50 к., 25 сел.—2 руб. и 16 сел.—3 руб.; все населеніе Аварскаго, Андійскаго, Гунибскаго, Даргинскаго и Казикумухскаго округовъ было обложено окладомъ въ 1 р. съ дыма; въ К.-Табасаранскомъ округѣ 134 сел. были обложены 2 р. окладомъ, а 58 сел. отъ подымной подати освобождены, но за то вносили земскій сборъ по усиленному окладу. Въ К.-Табасаранскомъ округѣ до послѣдняго времени сохранялась сверхъ окладная подать, котораго были обложены райтскія селенія Янги-кентъ—70 р., Джемикентъ—9 р., Маджалисъ (еврей)—198 р., Ерси—162 р., Екрахъ—50 р., Лиджа—45 р., Хилипенджикъ—51 р., Нитюгъ—49 р., Цанакъ—90 р., всего 724 р., а селенія Берекей, Уллу-Терекеме и Вели-кентъ платили натурой: пшеницей, ячменемъ и сарачинскою крупкою. Эта подать платилась жителями ихъ бекамъ, отъ которыхъ селенія были конфискованы за измѣну въ казну, куда и стала поступать подать деньгами и натурою. Въ Кюринскомъ округѣ, въ Южно-Табасаранскомъ участкѣ, взимался 2

руб. окладъ, прочія же селенія были обложены окладомъ отъ 50 к. до 6 р. 75 коп. съ дыма, кромѣ того 32 селенія этого же округа подымной подати не платили, а вносили земскій сборъ по особому усиленному окладу; съ населенія Самурскаго округа подымная подать взималась въ размѣрѣ 1 р. 50 коп. съ дыма, за исключеніемъ 5 селеній, обложенныхъ 2 руб. окладомъ, жители же сел. Борчъ были освобождены отъ подымной подати, взамѣнъ чего они обязаны разработывать дорогу черезъ г. Салаватъ. Отъ платежа подымной подати вообще освобождались въ области: должностныя лица сельскихъ управленій, служащіе по военно-народному управленію, офицеры и ихъ семейства, беки и чанки, всадники Дагестанскаго коннаго полка, прослужившіе въ немъ 15 лѣтъ и болѣе, малолѣтніе старики и бѣдные, число которыхъ, однако, не должно превышать 10% всего податного сословія. Земскіе сборы также раскладывались соотвѣтственно благосостоянію населенія, и колебались между 41 к. и 1 р. 50 коп. Съ 1887 г. введены въ области налоги: поземельный съ землевладѣльцевъ, временно военный съ мусульманскаго населенія, взамѣнъ отбыванія воинской повинности, и 2% сборъ съ фабрично-заводскихъ помѣщеній, въ томъ числѣ съ мельницъ, стоимость которыхъ болѣе 50 руб., а въ 1890 г. и съ торговыхъ помѣщеній, находящихся внѣ городовъ. Подымное обложеніе къ области производилось сперва на основаніи камеральныхъ описаній, произведенныхъ въ разныхъ частяхъ края. Высочайше утвержденнымъ 24 февраля 1886 г. мнѣніемъ Государственнаго совѣта прежнія камеральныя описанія были замѣнены посемейными списками, составленными въ томъ же году, кои по Высочайше утвержденному 27 октября 1887 г. положенію комитета министровъ и введены въ дѣйствіе съ 1888 по податному обложенію.

Совершаемое постепенно и съ мѣрами предосторожности, податное обложеніе въ области и вообще завѣдываніе податною системою въ области находилось въ непосредственномъ вѣдѣніи военно-народнаго управленія. Зачисленіе сборовъ по окладнымъ листамъ въ области введено только съ 1892 г., но исчисленіе состоящихъ въ окладѣ дымовъ, а слѣдов. и опредѣленіе годоваго контингента подати съ области, а равно сдача податей въ казначейства оставались на прежнихъ основаніяхъ, безъ измѣненія.

Контингентъ подымной подати съ области ко времени введенія податной реформы можетъ быть опредѣленъ въ слѣд. видѣ:

Округъ Аварскій	80 сел. съ	8222 дымами,	8222 р. подымной под.
„ Андійскій	119 „	10455 „	11455 „ „ „
„ Гунибскій	103 „	20290 „	12290 „ „ „
„ Даргинскій	78 „	18258 „	18258 „ „ „
„ Казикумухскій	94 „	9662 „	9652 „ „ „
„ К.-Табасаран.	192 „	7788 „	15576 „ „ „
„ Кюринскій	211 „	11511 „	40690 ₁₆ „ „ „
„ Самурскій	80 „	10395 „	16171 ₅₀ „ „ „

„ Т.-Х.-Шуринск. 47	„ 16227	„ 37950, ⁵⁰	„ „
Всего . 1104	„ 112808	„ 170265, ⁴⁶	„ „

Какъ видно изъ вышесказаннаго, основнымъ налогомъ, имѣвшимъ наиболѣе важное значеніе, была существовавшая еще до русскаго владычества подымная подать, которая взималась въ пользу казны. Естественно, что, падая огульно, подымная подать отличалась чрезвычайно неравномѣрностью въ обложеніи отдѣльныхъ единицъ и не принимала во вниманіе соотвѣтствіе размѣровъ подати съ платежеспособностью населенія. Подымное обложеніе падало исключительно на такъ называемое податное населеніе, откуда вытекала несправедливая неравномѣрность распредѣленія податной тягости между населеніемъ; избѣгнуть этого было возможно лишь путемъ замѣны подымныхъ сборовъ поземельнымъ обложеніемъ, равномерно падающимъ на всѣхъ землевладѣльцевъ, безъ различія сословій. Въ виду этого, реформа податной системы являлась одною изъ важнѣйшихъ потребностей края. Въ концѣ 1899 г. комиссія, учрежденная г. Главноначальствующимъ гражданскою частью на Кавказѣ, по соглашенію съ г. министромъ финансовъ, выработала законопроектъ о преобразованіи существовавшей въ Закавказскомъ краѣ податной системы, въ смыслѣ замѣны подымныхъ сборовъ поземельными. Законопроектъ, по разсмотрѣніи его въ Государственномъ совѣтѣ, удостоился 12 іюня 1900 г. Высочайшаго утвержденія. Того же числа послѣдовалъ Высочайшій манифестъ, гласившій: „Согласно утвержденнымъ Нами сего числа мнѣніямъ Государственнаго совѣта, признали мы за благо: 1) отмѣнить съ 1 января 1901 г. взимаемыя на Кавказѣ подымныя, а также разнаго рода поземельныя подати и, взамѣнъ ихъ, установить государственныя оброчную подать и поземельный налогъ, и 2) привлечь къ расходамъ на земскія повинности, на ряду съ землями сельскихъ обществъ, земли частныхъ лицъ, къ составу сихъ обществъ не принадлежащихъ, равно какъ и владѣнія высшихъ сословій. Мѣры эти имѣютъ цѣлю, распредѣливъ равномерно бремя поземельныхъ платежей, ввести въ податное обложеніе края необходимую справедливость“ (Собр. узак. и распор. правит., 1900 г. № 73, ст. 1621) Согласно закону 12 іюня 1900 г. (Собр. узак. и распор. прав., 1900, № 73, ст. 1622), всѣ подымные сборы на Кавказѣ отмѣнены съ 1 января 1901 г., а вмѣсто ихъ вводятся въ пользу казны: а) государственная оброчная подать—со всѣхъ казенныхъ земель, состоящихъ въ постоянномъ пользованіи крестьянъ и б) государственный поземельный налогъ—со всѣхъ прочихъ земель, кромѣ состоящихъ въ въ непосредственномъ распоряженіи казны, т. е. съ земель частныхъ землевладѣльцевъ, городовъ, разныхъ учреждений и установленій, а также съ земель крестьянъ, получившихъ эти земли въ надѣль или въ постоянное пользованіе изъ владѣній помѣщичьихъ. Оба эти налога должны взиматься по раскладочной формѣ: причитающіяся съ каждой губерніи и области суммы государственной оброчной подати устанавливаются на каждое трех-

лѣтіе законодательнымъ порядкомъ. Тѣмъ же порядкомъ и на тотъ же срокъ опредѣляются лишь средніе для каждой губерніи и области подесятинные оклады государственнаго поземельнаго налога, общія же суммы этого налога будутъ опредѣляться умноженіемъ числа десятиныхъ въ области, подлежащихъ обложенію этимъ налогомъ, на средній подесятинный налогъ. Эти вычисленія производятся въ соотвѣтствіи съ количествомъ и доходностью земельныхъ угодій, подлежащихъ обложенію. Областное присутствіе по раскладкѣ поземельныхъ сборовъ производитъ разверстку областного контингента по округамъ; окружныя присутствія составляютъ проекты распредѣленія назначенныхъ на округъ суммъ между отдѣльными платежными единицами. Новымъ закономъ вводится зачатокъ деклараціи плательщиками своего имущества, чѣмъ открывается возможность для дальнѣйшаго развитія декларативнаго принципа, этой предпосылки подоходнаго обложенія. На трехлѣтіе 1901—1903 гг. законъ 12 іюня 1900 г. назначилъ для Дагестанской области сумму государственной оброчной подати въ 206000 р. и средній окладъ государственнаго поземельнаго налога на десятину удобной земли и лѣса въ 3,3 коп. съ десятины. Причитающаяся къ ежегодному въ теченіи трехлѣтія 1901—1903 гг. взиманію по Дагестанской области сумма государственнаго поземельнаго налога была опредѣлена г. министромъ финансовъ въ 13244 р., исчисленныхъ по расчету 3,3 коп. съ каждой десятины подлежащихъ обложенію симъ налогомъ земель (401329 дес.).

Другимъ закономъ 12 іюня 1900 г. (Собр. узак. и распор. правит., 1900, № 73, ст. 1623) произведена реформа земскихъ сборовъ въ Закавказскомъ краѣ на основаніяхъ, принятыхъ въ первомъ. Согласно смѣтамъ и раскладкамъ на трехлѣтіе 1901—1903 гг., общая сумма земскихъ сборовъ должна взиматься въ опредѣленномъ процентномъ отношеніи къ государственному поземельному налогу и государственной оброчной подати. Плательщики налога съ каждаго рубля его должны вносить по 4 р. 50 к. въ земскую кассу; со всѣхъ же земель, имѣющихъ быть обложенными оброчной податю, пропорціонально окладамъ сей подати. Нѣкоторые налоги и сборы, производившіеся въ пользу казны, обращены въ земскую смѣту.

Согласно закону 12 іюня 1900 г. и инструкціи по распредѣленію государственной оброчной подати и государственнаго земельного налога, утвержденной, на основаніи сего закона, г. министромъ финансовъ 17 іюня т. г. (Собр. узак. и распор. прав., 1900, № 73, ст. 1624), въ 1900 г. Бакинскою казенною палатою, податною инспекціею области и администраціею ея были произведены работы по опредѣленію количества земель въ области, подлежащихъ обложенію; изслѣдованія доходности земель производились податными инспекторами области, по распоряженію казенной палаты, съ января мѣсяца 1900 г. При отсутствіи почти во всей области межеванія для исчисленія состоящихъ въ пользованіи населенія земель былъ принятъ въ основаніе „Сводъ статистическихъ данныхъ, извлеченныхъ изъ посемейныхъ списковъ Закавказья. Дагестанская область. Изданіе Закавказскаго статистическаго комитета.“ Тифлисъ 1890,

составленный на основаніи посемейныхъ списковъ 1836 г.; данныя эти пополнялись и исправлялись сообразно свѣдѣніямъ податной инспекціи. На совѣщеніи податныхъ инспекторовъ 8—9 июня 1900 г. въ г. Т.-Х.-Шурѣ былъ установленъ слѣдующій учетъ податныхъ земель по области.

Разряды земель по округамъ.	По даннымъ областной админист.	По Своду стат. данныхъ.	По погаш. подати. инспект.	По выводу совѣщан.	Всего.
	В Ъ Д Е С Я Т И Н А Х Ъ .				
Т.-Х.-Шуринскій округъ.					
А. Земель, состоящихъ въ общемъ пользованіи единичныхъ или нѣсколькихъ вмѣстѣ селеній .	180130	93942	—	93942	231427
Б. Земель, состоящихъ въ подворномъ крестьянскомъ владѣніи (мюльковъ), также земель раятскихъ, лицъ неподатного сословія и вакуфныхъ (мечетскихъ)	49272	80194	137485	137485	
Аварскій округъ { А.	198112	207260	—	183482	207260
{ Б.	46573		23778	23778	
Андійскій „ { А.	122000	54760	—	54760	64338
{ Б.		9578	—	9578	
Гунибскій „ { А.	88124	по прил. 172355 по прим. 70375 № 77 242730	—	216579	242730
{ Б.	34847		26151	26151	
Казикумух. „ { А.	16132	46409	—	28911	46409
{ Б.	26249		17499	17498	
К.-Табасар. „ { А.	111716	20815	—	46497	143986
{ Б.	46699	123171	97489	97489	
Кюринскій „ { А.	9169	51131	—	51131	111874
{ Б.	62545	60743	60743	60743	

Разряды земель по округамъ.	По даннымъ областной админист.	По Своду стат. данныхъ.	По показ. податн. инспект.	По выводу совѣщан.	Всего.	
	В Ъ Д Е С Я Т И Н А Х Ъ					
Самурскій округъ {	А. .	—	212921	—	212921	} 229645
	Б. .	—	16724	16724	16724	
Даргинскій „ {	А. .	33974	—	—	—	} 45857
	Б. .	11883	—	11883	11883	
Итого по области {	на обр. под.	—	—	—	922197	} 1323526
	на поз. нал.	—	—	—	401329	

Количество это потому, въ теченіи подготовительныхъ работъ, подвергалось не разъ измѣненію.

На ряду съ вопросомъ о количествѣ земель, подлежащемъ обложенію, представлялось разрѣшеніе вопроса о земляхъ, подлежащихъ обложенію. На основаніи инструкціи 17 іюня въ области подлежатъ обложенію оброчною податію земли, принадлежащія сельскимъ обществамъ, кромѣ раятскихъ селеній, а къ обложенію поземельнымъ налогомъ отнесены земли: а, частныхъ землевладѣльцевъ всѣхъ сословій, мечетей (вакуфы) и городскія, необлагаемая налогомъ съ недвижимыхъ имуществъ, б, раятскихъ сельскихъ обществъ, получившихъ земли въ надѣль или въ безсрочное пользованіе изъ частнаго владѣнія, и в, пріобрѣтенныя сельскими обществами въ собственность по крѣпостнымъ актамъ. При неопредѣленности земельныхъ правъ и формъ землевладѣнія въ области, различнымъ учрежденіямъ, компетентнымъ въ вопросѣ о раскладкѣ обложения, подлежалъ вопросъ о выясненіи категорій и формъ землевладѣнія. Сперва было констатировано 7 различныхъ формъ землевладѣнія и землепользованія, по позднѣйшимъ свѣдѣніямъ ихъ оказалось больше; особенно возбудилъ сомнѣніе вопросъ о мюлькахъ. Въ запискѣ министерства финансовъ по поводу податной реформы говорится: „Такимъ образомъ въ Дагестанской области къ обложенію государственнымъ поземельнымъ налогомъ будутъ привлекаться: 1, земли русскихъ помѣщиковъ, 2, вакуфы, 3, земли, состоящія въ пользованіи раятъ, и 4, земли, состо-

ящія въ пользованіи бековъ и чанковъ и отдѣленныя отъ земель сельскихъ обществъ, а также состоящія въ ихъ пользованіи кутаны и ятаги. Всѣ же остальные земли, находящіяся въ пользованіи сельскихъ обществъ, будутъ подлежать обложенію государственною оброчною податю.“ Въ Дагестанской области мюльками называются расчищенные изъ подъ лѣса, камня, болота или камыша участки земли, собственнымъ трудомъ обращенные въ огородъ, пахоть или покось; они являются частью земель сельскаго общества, обыкновенно составляющею полную собственность отдѣльныхъ дворовъ, равно какъ и пахотныя, выгонныя и пастбищныя пространства, находящіяся въ общемъ пользованіи всѣхъ жителей этого селенія. Въ частности въ южномъ Дагестанѣ мюльками признавались участки, расчищенные поселянами изъ подъ лѣса; они продавались и отдавались въ качествѣ платы за кровь, и, на этомъ основаніи, поселяне считали ихъ своею собственностью; беки же, напротивъ, заявляли, что мюльки поселянъ принадлежатъ имъ, бекамъ, и что по пользованію мюльками поселянамъ предоставлялись лишь болѣе широкія права, въ видахъ поощренія къ расчисткѣ земель. Составляютъ мюльки предметъ частнаго владѣнія (собственность) или же они принадлежатъ казнѣ? Министерство финансовъ, принявъ во вниманіе, что все крестьянское населеніе области по камеральному описанію отнесено къ одному разряду крестьянъ, живущихъ на казенной землѣ, и основываясь на общемъ принципѣ мусульманскаго права, что земля принадлежитъ только Богу и чрезъ Него представителю Его на землѣ-халифу, признало, 1, что всѣ земли, состоящія въ распоряженіи сельскихъ (аульныхъ) обществъ, принадлежали при прежнемъ владычествѣ казнѣ и отданы были лишь въ временное пользованіе населенія, и 2, что отношенія эти сохранились и по водвореніи русской власти; на этомъ основаніи министерство полагало, что слѣдуетъ привлечь эти земли къ платежу государственной оброчной подати, за исключеніемъ лишь раятскихъ селеній. Мнѣніе министерства взяло верхъ, и мюльки были признаны подлежащими обложенію государственною оброчною

Результатомъ всѣхъ работъ податной инспекціи и казенной палаты явилось обложеніе нижепоказаннаго количества земель по округамъ области съ опредѣлившеюся доходностью ихъ по угодьямъ, при чемъ сумма 13244 р. поземельнаго налога, назначенная министерствомъ финансовъ, согласно опредѣлившейся доходности земель, уменьшена до 8118 р. Раскладки эти были утверждены въ установленномъ порядкѣ и вошли въ дѣйствіе на трехлѣтіе 1901—1903 гг. податю.

Обложеніе государственною оброчною податю показано въ I таблицѣ на стр. 133, обложеніе государственнымъ поземельнымъ налогомъ во II таблицѣ на стр. 134, на отдѣльной же III таблицѣ, приложенной къ стр. 134, помѣщена сводная вѣдомость поземельныхъ налоговъ съ 1 января 1901 г. и отмѣненныхъ закономъ 12 іюня 1900 г. сборовъ.

I. Государственная оброчная подать.		Сады разные.	Пашни полив. и не полив.	Покося.	Пастбищ.	Лѣсъ дровяной и кустар.	Всего десятинъ	Сумма доходности.	Окладъ подати
Аварскій ок.	1) Доходность съ десят. въ руб.	20	1,5—3	1	0,1	0,2-0,5	—	49454,9	7162
	2) Количество земель въ десят.	268	10083	9265	115729	18903	154248		
Андійскій о.	1) Доходность съ десят. въ руб.	20—25	3—4	2	0,6	0,5—1	—	65143,8	9436
	2) Количество земель въ десят.	160	6176	4620	45543	8770	65269		
Гунибскій о.	1) Доходность съ десят. въ руб.	25	3,5—5	3	0,4	0,5—1	—	137701,1	19940
	2) Количество земель въ десят.	69	9903	3463	181839	20583	215862		
Даргинскій о.	1) Доходность съ десят. въ руб.	40	3,5	2	0,5	0,7—2	—	61056,3	8844
	2) Количество земель въ десят.	91	9798	2713	28051	4991	45644		
Казикумух. о.	1) Доходность съ десят. въ руб.	—	3,5	3	1	1—3	—	77796	11268
	2) Количество земель въ десят.	—	7626	6292	31658	537	46113		
К.-Табас. о.	1) Доходность съ десят. въ руб.	40.50,70	4—7	4	0,7	1—3	—	364225,2	52740
	2) Количество земель въ десят.	628	43359	11161	52216	24324	131688		
Кюринскій о.	1) Доходность съ десят. въ руб.	25—30	4—7	4	0,7	1—3	—	240662,6	34840
	2) Количество земель въ десят.	789	27978	8889	55618	8575	101849		
Самурскій о.	1) Доходность съ десят. въ руб.	35	3—3,5	2	0,4	2,07	—	128713,2	18640
	2) Количество земель въ десят.	185	8484	4849	191008	8395	212921		
Т.-Х.-Шур. о.	1) Доходность съ десят. въ руб.	60	7—4	4	0,7	1—3	—	297760,2	43120
	2) Количество земель въ десят.	224	47784	4932	32606	7394	92940		
Итого десятинь . . .		2414	171198	56184	734268	101472	1066534	1422513,3 p.	206000

II. Государственный поземельный налогъ.		Сады разные.	Пашни полив. и не полив.	Покосы.	Пастбищ.	Лѣсъ дровяной и кустар.	Всего десятинь	Сумма доходности.	Окладъ налога.
Аварскій ок.	1) Доходность съ десят. въ руб.	20	1,5	1	0,1	—	—	1571,7	25
	2) Количество земель въ десят.	12	675	169	77	—	933		
Андійскій о.	1) Доходность съ десят. въ руб.	25	3—4	2	0,6	1	—	2088,6	34
	2) Количество земель въ десят.	7	454	115	256	118	950		
Гунибскій о.	1) Доходность съ десят. въ руб.	25	3,5—5	3	0,4	1	—	1261,9	90
	2) Количество земель въ десят.	25	134	29	81	8	277		
Даргинскій о.	1) Доходность съ десят. въ руб.	40	3,5	2	0,5	—	—	659	10
	2) Количество земель въ десят.	8	50	8	8	—	74		
Казикумух. о.	1) Доходность съ десят. въ руб.	—	3,5	3	1	—	—	7537	122
	2) Количество земель въ десят.	—	186	47	6745	—	6978		
К.-Табас. о.	1) Доходность съ десят. въ руб.	40—70	7—4	4	0,7	1—3	—	172863,7	2800
	2) Количество земель въ десят.	475	15934	4206	46981	17009	84605		
Кюринскій о.	1) Доходность съ десят. въ руб.	25—30	4—7	4	0,7	1—3	—	61304,6	994
	2) Количество земель въ десят.	203	5478	1097	22338	3118	33044		
Самурскій о.	1) Доходность съ десят. въ руб.	35	3—3,5	2	0,4	—	—	836	13
	2) Количество земель въ десят.	2	63	49	1175	—	1289		
Т.-Х.-Шур. о.	1) Доходность съ десят. въ руб.	35—60	4—7	4	0,7	1—3	—	253122,9	4100
	2) Количество земель въ десят.	613	22075	4738	89167	1172	117765		
Итого десятинь		1346	45049	11340	166828	21425	245915	501245,4 р.	8118

III. Сводная вѣдомость.		Оброчной подати и земскаго сбора.						Поземельнаго налога и земскаго сбора.								Отмѣненные сборы.			Разность въ обложеніи а) сельск. общ. б) частн. влад. + болѣе — менѣе.	
		Число облагаемыхъ десятинь земли.	Общая сумма доходности на все количество земель на 1 д.	Сумма оброчной подати.	Сумма земск. сбора по 57 к. на 1 руб. под.	ИТОГО сборовъ.	На 1 десятину.	Число обложенныхъ десят.	Общая сумма доходности со всего количества.	На 1 десятину.	Сумма поз. нал. а) сельск. общ. б) частн. влад.	Сумма зем. сбор. по 4 р 50 коп. а) сельск. общ. б) частн. влад.	И Т О Г О а) сельск. общ. б) частн. влад.	На 1 десятину.	Всего государств. и земскаго сбора.		Подымной подати.	Земскаго сбора а) сель. о. б) част. о.		ИТОГО
															Число обложенн. десятинь.	Сборъ въ рубляхъ а) сель. общ. б) част. вл.				
Аварскій.	съ сельск. общ.	153248	49459,9	7162	4032,34	11244,34	0,07	933	157,7	1,68	а) —	а) —	а) —	0,15	а) 153248	а) 11244,34	6497	а) 3018,18	9515,18	+ 1729,16
	съ частн. влад.		0,32								б) 25	б) 112,50	б) 137,50		б) 933	б) 137,50		б) 153,24	б) 153,24	— 15,74
Андійскій.	съ сельск. общ.	65269	65143,8	9436	5378,52	14814,52	0,23	950	2088,6	2,18	а) —	а) —	а) —	0,20	а) 65269	а) 14814,52	12088	а) 5065	17153	— 2338,48
	съ частн. влад.		1,00								б) 34	б) 153	б) 187		б) 950	б) 187		б) 70,65	70,65	+ 116,35
Гунибскій.	съ сельск. общ.	215862	137701,1	19940	11365,80	31305,80	0,14	277	1261,9	4,55	а) —	а) —	а) —	0,40	а) 215862	а) 31305,80	13884	а) 6246,53	20130,53	+ 11175,27
	съ частн. влад.		1,64								б) 20	б) 90	б) 110		б) 277	б) 110		б) 70,71	70,71	+ 39,29
Даргинскій.	съ сельск. общ.	45644	61056,3	8844	5041,08	13885,08	0,30	146	659	4,51	а) —	а) —	а) —	0,37	а) 45644	а) 13885,08	18315	а) 774,80	26089,80	— 12204,72
	съ частн. влад.		1,34								б) 10	б) 45	б) 55		б) 146	б) 55		б) 66,96	66,96	— 11,96
Казикумух.	съ сельск. общ.	46113	77791	11268	6422,76	17690,76	0,38	6978	7537	1,08	а) —	а) —	а) —	0,08	а) 46113	а) 17000,76	8638	а) 7637,38	16275,38	+ 1415,38
	съ частн. влад.		1,69								б) 122	б) 549	б) 671		б) 6978	б) 671		б) 500,33	500,33	+ 160,67
К.-Табасар.	съ сельск. общ.	131688	364225,2	52740	30061,80	82801,80	0,63	84605	172863,7	2,4	а) 1430	а) 6435	а) 7865	0,18	а) 174937	а) 90666,80	15690	а) 28147,07	43857,07	+ 46829,73
	съ частн. влад.		2,77								б) 1370	б) 6165	б) 7535		б) 41356	б) 7535		б) 630,49	630,49	+ 6854,51
Кюринскій.	съ сельск. общ.	101849	240362,6	34850	19864,50	54714,50	0,54	33045	61304,6	1,86	а) 257	а) 1156,50	а) 1413,50	0,16	а) 110373	а) 56128	41896,50	а) 20425,86	62322,51	— 6194,51
	съ частн. влад.		2,36								б) 737	б) 3316,50	б) 4053,50		б) 24521	б) 4053,50		б) 466,28	466,28	+ 3587,22
Самурскій.	съ сельск. общ.	212921	128713,2	18640	10624,80	29264,80	0,14	1289	836	0,65	а) —	а) —	а) —	0,06	а) 212921	а) 29264,80	15146,50	а) 13003,42	28149,92	+ 1114,88
	съ частн. влад.		0,60								б) 13	б) 58,50	б) 71,50		б) 1289	б) 71,50		б) 8,32	8,32	+ 63,18
Т.-Х.-Шур.	съ сельск. общ.	92942	297760,2	43120	24578,40	67698,40	0,73	117765	253122,9	2,15	а) —	а) —	а) —	0,19	а) 92942	а) 67698,40	37228	а) 22194,96	59422,96	+ 8275,44
	съ частн. влад.		3,2								б) 4100	б) 184,50	б) 22550		б) 117765	б) 22550		б) 3356,33	3356,33	+ 19193,67
И Т О Г О .		1065536	1422513,3	206000	117420	323420	0,30	245988	501245,4	—	а) 1687	а) 7591,50	а) 9278,50	—	а) 1117309	а) 332698,50	169383,15	а) 113513,20	282896,35	+ 79799,34
			1,34								б) 6431	б) 28939,50	б) 35370,50		б) 194215	б) 35470,50		б) 5373,31	5373,31	
											8118	36531	44649		1311524	368069		118886,51	288269,66	

Примѣчаніе къ таблицѣ I, стр. 133. Изъ таблицы видно, что на десятину среднимъ числомъ оброчной подати приходится $19\frac{1}{3}$ коп. и вмѣстѣ съ земскимъ сборомъ около 31 десятыхъ. Сообразно этому процентное отношеніе назначенной съ области суммы оброчной подати къ доходности подлежащихъ этому налогу земель опредѣлится въ 14,488 коп. или на 1 руб. дохода—14,48 коп. налога, такъ что по округамъ налогъ на 1 десятину выразится такъ:

Аварскій округъ . . .	0,05	рубля.
Андійскій „ . . .	0,14	„
Гунибскій „ . . .	0,09	„
Даргинскій „ . . .	0,2	„
Казикумухскій округъ . . .	0,24	„
К.-Табасаранскій „ . . .	0,4	„
Кюринскій „ . . .	0,34	„
Самурскій „ . . .	0,09	„
Т.-Х.-Шуринскій „ . . .	0,46	„
На всю область . . .	0,19	„

Примѣчаніе къ таблицѣ II, стр. 134. Изъ таблицы видно, что на одинъ рубль дохода приходится поземельнаго налога 1,62 коп. или 3,3 коп. съ десятины.

Всего же съ области назначено къ поступленію въ трехлѣтіе 1901—1903 гг. въ годъ 368069 руб.

Приложенная таблица показываетъ обложеніе Дагестанской области государственными оброчною податью и поземельнымъ налогомъ и земскими сборами на трехлѣтіе 1901—1903 гг. сравнительно съ отмѣненными подъемными казенными и земскими сборами съ сельскихъ обществъ и частныхъ землевладѣльцевъ.

Общая сумма разности въ обложеніи до 1901 г. и съ этого года—79799 р. 34 к.—слагается изъ+70539 р. 86 к. и—20737 р. 71 к.—съ сельскихъ обществъ и+30024 р. 89 к. и—27 р. 70 к.—съ частныхъ землевладѣльцевъ.

Съ начала декабря 1900 г. были начаты дѣйствія по врученію установленныхъ выписокъ и извѣщеній платежнымъ единицамъ, и въ теченіи 1901 г. сборъ новыхъ податей былъ произведенъ успѣшно. Жалобы вызывались въ частныхъ случаяхъ, послѣ утвержденія раскладки, исчисленіемъ количества земли. Нѣтъ сомнѣній, что населеніе могло встрѣтить значительныя затрудненія въ показаніи и точномъ опредѣленіи количества находящихся въ его пользованіи и владѣніи земель не только по новизнѣ дѣла, но также и потому, что поземельно устроительныя работы на началахъ закона 1 мая 1900 г. на Дагестанскую область еще нераспространены, а межеваніе во многихъ мѣстностяхъ или только началось или вовсе не производилось. При наличности этихъ затрудненій, а также и по краткости срока, въ теченіи котораго плательщики въ 1900 г. были обязаны подать въ мѣстные раскладочныя присутствія заявленія о земляхъ, вполне понятно предположить, что въ заявленія эти были включены по недоразумѣнію ошибочныя или неточныя показанія о земляхъ, вполне также допустимо и то, что имѣвшіяся въ распоряженіи раскладочныхъ присутствій данныя по счисленію земель, какъ основанныя не на результатахъ межеванія, а на исчисленіяхъ или на размѣрныхъ показаніяхъ, тоже представляли матеріалъ шаткій и ненадежный. Устраненіе, по возможности, этихъ недостатковъ составляетъ предметъ заботливости казенной палаты. Почти во всѣхъ округахъ области, кромѣ отдѣльныхъ жалобъ на раскладки, сельскія общества не соглашались, несмотря на все убѣжденія, составлять приговоры о внутренней раскладкѣ налоговъ между отдѣльными домохозяевами, мотивируя свой отказъ тѣмъ, что если общества составятъ такіе приговоры, то этимъ покажутъ, что они будто бы добровольно согласны вносить причитающіеся съ нихъ налоги, которые они вносятъ только потому, что начальство требуетъ этого. Съ теченіемъ времени неосновательность взгляда жителей, конечно, опровергнется, и населеніе убѣдится, что новая податная система распределяетъ тягость налоговъ болѣе уравнительно, чѣмъ старая, нававшая, какъ сказано выше, лишь на крестьянское сословіе.

Съ 1 января 1901 г. въ городахъ области началъ взиматься государственный квартирный налогъ въ размѣрѣ, опредѣленномъ для IV класса, къ которому отнесены гг. Т.-Х.-Шура, Дербентъ и Петровскъ, на основаніи закона 5 іюня 1900 г. (Собр. узакон., 1900 г., № 93, ст. 1857).

Изъ вѣдомостей №№ 11 и 12 видны подробное распределеніе и количество различнаго рода сборовъ, имѣвшихъ поступить въ 1901 году съ населенія области, такъ и состояніе недоимокъ къ 1 января 1902 г.

Главные итоги поступлений въ 1901 г. были слѣдующіе:

Слѣдовало поступить съ населенія области податей и разныхъ сборовъ:	
Оставалось къ 1 января 1901 г.	142289 р. 71 к.
Причислено вновь образовавшихся недоимокъ	516230 р. 78 к.
Исключено по разнымъ причинамъ	17214 р. 59 к.
Поступило въ 1901 году	414153 р. 87 к.
Оставалось въ недоимкѣ къ 1 января 1902 г.	227152 р. 3 к.

Сравнительно съ 1900 годомъ, когда недоимка къ 1 января 1901 г. была 142289 р. 71 к., послѣдняя увеличилась на 84862 р. 30 к.

Акцизные сборы. Въ отчетномъ году къ имѣвшемуся штату должностныхъ лицъ III округа управленія акцизными сборами Терской и Дагестанской областей прибавлена должность младшаго помощника надзирателя акцизныхъ сборовъ съ мѣстомъ жительства въ г. Т.-Х.-Шурѣ. Закономъ 26 февраля 1901 г. съ 1 іюля 1902 г. въ равнинной части области вводится казенная продажа питей (Собр. узакон., 1901 г., № 35, ст. 678); въ отчетномъ году производились подготовительныя работы къ введенію винной монополіи.

Въ 1901 г. въ области находилось оптовыхъ складовъ вина, спирта и пива, разнаго рода заведеній для раздробительной продажи напитковъ, а также табачныхъ фабрикъ, складовъ и лавочекъ:

Города и округа.	Оптовыхъ складовъ вина и спирта.	Оптовыхъ складовъ пива	Мѣсть раздробительной продажи напитковъ.						Табачныхъ.		
			Ренсковыхъ погребовъ.	Погребовъ съ про-дажею исклю-чительно русскихъ винограда. винъ.	Трактировъ.	Духановъ.	Портерныхъ и пивныхъ лавокъ.	Буфетовъ.	Фабрикъ.	Складовъ.	Лавочекъ.
Т.-Х.-Шура	1	2	9	—	4	11	7	1	—	—	83
Дербентъ	2	5	12	—	13	21	5	3	—	—	179
Петровскъ	3	3	12	5	15	37	12	4	2	2	113
Итого въ городахъ	6	10	33	5	32	69	24	8	2	2	375
Аварскій	—	—	3	—	—	—	—	—	—	—	26
Андійскій	—	—	—	—	—	1	—	—	—	—	13
Гунибскій	—	—	2	—	—	3	1	—	—	—	23
Даргинскій	—	—	—	—	—	2	—	—	—	—	40
Казикумухскій	—	—	1	—	—	1	2	—	—	—	37
К.-Табасаранскій	—	—	2	—	—	2	—	2	—	—	127

Города и округа.	Оптовых складовъ вина и спирта.		Оптовых складовъ пива		Мѣсть раздробительной продажи напитковъ.						Табачныхъ.		
	Ренсковыхъ погребовъ,	Погребовъ съ про-дажою исклю-чительно русскихъ виноградн. винъ.	Трактировъ.	Духановъ.	Портерныхъ и шивныхъ лавокъ.	Буфетовъ.	Фабрикъ.	Складовъ.	Лавочекъ.				
Кюринскій	—	—	—	—	—	2	—	1	—	—	—	—	75
Самурскій	—	—	1	—	—	—	—	—	—	—	—	—	25
Т.-Х.-Шуриискій	—	—	—	5	—	6	2	3	—	—	—	—	239
Итого въ округахъ.	—	—	9	5	—	17	5	6	—	—	—	—	605
Всего въ области	6	10	42	10	32	86	29	14	2	2	—	—	920

Такимъ образомъ въ 1901 г. было 229 мѣсть продажи питей (въ 1900 г.—220), которые распредѣлялись такъ: въ г. Т.-Х.-Шуръ—35, въ г. Дербентъ—16, въ г. Петровскъ—19, въ округахъ: Аварскомъ—3, Андійскомъ—1, Гунибскомъ—6, Даргинскомъ 2, Казикумухскомъ—4, К. Табасаранскомъ—6, Кюринскомъ—3, Самурскомъ—1, Т.-Х.-Шуриискскомъ—16; всего въ городахъ 187, въ округахъ—42.

Изъ 6 оптовыхъ складовъ вина и спирта были: 5 съ разсрочкою акциза, въ которыхъ приходъ хлѣбнаго вина равнялся 1954718⁰, что съ остаткомъ составляетъ 2193714⁰, изъ которыхъ выведено въ расходъ 2021613⁰ на сумму акциза 222377 р. 43 к.; 1 складъ съ оплатою акциза, принявшій въ теченіи года 529248⁰ и израсходовавшій 523692⁰ безводнаго спирта.

Сумма валового акцизнаго дохода разныхъ категорій была въ 1901 г. слѣдующая:

I. *Питейный доходъ*: акциза съ спирта и вина, водокъ и пива, патентнаго сбора, штрафовъ и взысканій и пр.—232268 р. 82 к., меньше противъ 1900 года (255712 р. 61 к.) на 23443 р. 79 к. Уменьшеніе дохода объясняется значительнымъ въ 1900 г. поступленіемъ акциза съ спирта и вина въ будущіе платежи 1901 г., недоборомъ въ патентномъ сборѣ въ декабрѣ мѣсяцѣ 1901 г. за патенты, большая часть которыхъ выбрана въ январѣ мѣсяцѣ 1902 г., и увеличившимся противъ 1900 г. отпускомъ безакцизнаго спирта на сдобриваніе винограднаго вина.

II. *Табачный доходъ*: акциза съ табачныхъ издѣлій, патентнаго сбора, штрафныхъ, конфискаціонныхъ и пр.—145559 р. 54 к., болѣе противъ 1900 г. (138540 р. 77 к.) на 7018 р. 77 к. Увеличеніе табачнаго дохода обусловливается усиленнымъ выпускомъ одною изъ табачныхъ фабрикъ въ г. Петровскѣ табачныхъ издѣлій высшихъ сортовъ, за потерю ею права на выпускъ табаку 3 сорта почти въ теченіе всего 1901 г., а также возвышеніемъ по закону 16 августа 1900 г. дополнительнаго акциза

съ табачныхъ издѣлій вдвое противъ нормы обложенія, существовавшей до 16 августа 1900 г.

III. *Нефтяной доходъ*: акциза съ освѣтительныхъ нефтяныхъ маслъ 48741 р. 61 к., болѣе противъ 1900 г. (11482 р. 20 к.) на 37259 р. 46 к. Увеличеніе дохода по этой статьѣ случайное и зависило въ 1901 г. отъ увеличившихся сравнительно съ 1900 г. отпусковъ изъ подъ охраны керосина съ оплатою акциза.

Въ отчетномъ году въ области имѣлось фруктово-виноградоводочныхъ заводовъ: а, паровыхъ, дѣйствующихъ съ учетомъ спирта по контрольному снаряду, 2 (въ 1900 г.—3), оба дѣйствовали и выкурили спирта 268525⁰ (въ 1900 г. дѣйствовалъ 1), б, огневыхъ, дѣйствующихъ съ учетомъ спирта по нормѣ и дѣйствительнымъ выходамъ, 32 (въ 1900 г.—33), изъ которыхъ дѣйствовали 13 (въ 1900 г.—24) и выкурили: производившіе винокурение изъ остатковъ винодѣлія—367803⁰ (въ 1900 г.—630685⁰),— изъ косточковыхъ фруктовъ—384⁰ (въ 1900 г.—11958⁰), всего 368187⁰. Всего выкурено 636712⁰ (противъ 683504⁰ въ 1900 года.); рабочихъ на всѣхъ заводахъ находилось 442. Уменьшеніе производства фруктово-виноградоводочныхъ заводовъ объясняется сокращеніемъ періода винокурения и уменьшеніемъ выходовъ спирта изъ остатковъ винодѣлія безъ примѣси къ нимъ винограднаго вина, какъ это практиковалось въ 1900 г.

На трехъ дѣйствовавшихъ въ области пивоваренныхъ заводахъ (2 въ г. Т.-Х.-Шурѣ и 1 въ г. Петровскѣ), при 22 рабочихъ, произведено 170 заторовъ и 2 варки меда и выварено пива 41289 ведеръ (40940 вед. въ 1900 г.), уплачено акциза 9422 р. (въ 1900 г.—8549 р.); такое увеличеніе въ 349 в. случайное и не можетъ быть отнесено къ подъему и расширенію производительности заводовъ.

Общихъ табачныхъ фабрикъ въ 1901 г. было двѣ въ г. Петровскѣ съ 160 рабочими, на которыхъ было выработано: табака 1-го сорта 47 п., 2-го сорта—4225 п. 32 ф., 3-го сорта—347 п. 1 ф., папирось 1-го сорта—10 100 500 шт., 2-го сорта—17 879 000 шт.; выбрано бандеролей на оклейку выработанныхъ издѣлій на сумму 114151 р. 20 к., и поступило дополнительнаго акциза съ табачныхъ издѣлій 25012 р. 73 к. Производительность табачныхъ фабрикъ, сравнительно съ 1900 г., болѣе на 1617 п. 36 ф. табака 1 и 2 сортовъ и на 5 439 000 шт. папирось 2 сорта, менѣе на 3237 п. 19 ф. табака 3-го сорта и на 3 181 500 шт. папирось 1-го сорта; бандеролей выбрано на 2255 р. 4 к. и дополнительнаго акциза на 7525 р. 57 к. болѣе. Увеличеніе производства табачныхъ издѣлій высшихъ сортовъ и уменьшеніе выработки табаку 3-го сорта произошло вслѣдствіе прекращенія выпуска табака 3-го сорта одною изъ фабрикъ за потерю ею права на это по причинѣ излишняго выпуска табака этого сорта, выпускавшагося до 16 августа 1900 г. въ четвертной пропорціи фабриками Закавказскаго края, каковая льгота отмѣнена съ означеннаго времени.

Движеніе нефтяныхъ продуктовъ въ г. Петровскѣ въ 1901 году представляется въ слѣдующемъ видѣ; а) Привезено сырой нефти 479704 пуд., керосина—13242922 п., газоваго масла—397042 п., минеральнаго масла—563765 п., мазута—1493422 п., итого 16176855 п., противъ 29608089 п. въ 1900 г.; вывезено: сырой нефти—558217 п., керосина 14448344 п., газоваго масла—547091 п., минеральнаго масла—467162 п., мазута—1490298 п., итого 16511112 п., противъ 28120213 п. въ 1900 г.

Сокращеніе оборотовъ по движенію маслъ въ подѣохранныхъ складахъ вызвано угнетеннымъ состояніемъ нефтяного рынка вслѣдствіе пониженія цѣнъ на нефтяные продукты подѣ влияніемъ борьбы крупныхъ нефтепромышленниковъ съ болѣе мелкими производителями. б. Состояло подѣ охраною акцизнаго надзора складовъ освѣтительныхъ маслъ въ г. Петровскѣ—1 складъ съ общемо вмѣстимостью резервуаровъ 3798781 пуд., наличность маслъ, состоящихъ подѣ охраною акцизнаго надзора, къ 1 января 1901 г.—1938081 п., поступило подѣ охрану въ теченіи года—8155118 п., выпущено нефтяныхъ маслъ: въ другіе склады подѣ охрану—8683451 п., оплаченныхъ акцизомъ—81236 п., предназначенныхъ къ вывозу за границу—52554 п., оставалось къ 1 января 1902 г. 1066763 п.

Городскіе доходы и расходы. По тремъ городамъ области къ 1 января 1901 г. имѣлось 333061 р. 87 к. городскихъ капиталовъ, къ 1 января 1902 г. состояло 345028 р. 59 к., т. е. болѣе на 11966 р. 72 к. Отдѣльно по городамъ движеніе городскихъ капиталовъ было. Въ гор. Т.-Х.-Шурѣ къ 1 января 1901 г. числилось: запаснаго капитала 3654 р. 59 к., больничнаго—21843 р. 1 к. и на постройку училища—736 р. 59 к., итого 26219 р. 19 к., къ 1 же января 1902 г. числилось: перваго—5036 р. 36 к., втораго—27295 р. 75 к., третьяго—972 р. 59 к., итого—33304 р. 97 к., т. е. на 7085 р. 78 к. болѣе. Въ г. Дербентѣ къ 1 января 1901 г. состояло запаснаго городского капитала—268100 р., въ теченіи 1901 г. поступило—5874 р. 40 к., израсходовано въ 1901 г.—8292 р. 34 к., оставалось къ 1 января 1902 г.—265682 р. 6 к.; капитала имени Малютина: къ 1 января 1901 г. состояло—19653 р. 95 к., поступило въ 1901 г.—768 р. 27., къ 1 января 1902 г.—20422 р. 22 к.; всего же городского капитала къ 1 января 1902 г. состояло 286104 р. 28 к., т. е. на 1649 р. 67 к. менѣе, чѣмъ къ началу 1901 г. (*) Въ г. Петровскѣ къ 1 января 1901 г. запаснаго капитала имѣлось 18088 р. 73 к., къ 1 января 1902 г.—25619 р. 34 к., т. е. болѣе на 7530 р. 61 к.

Дѣйствительные доходы и расходы городовъ въ 1901 г. показаны въ слѣдующей вѣдомости.

*) Своимъ значительнымъ капиталомъ г. Дербентъ обязанъ прежнему мареноводству и связанному съ нимъ вопросу о портѣ. Князь Воронцовъ еще въ 1847 г. возбудилъ вопросъ объ устройствѣ послѣдняго, въ 1850-хъ годахъ были начаты работы по сооруженію гавани въ Дербентѣ, а 13 марта 1860 г. состоялось Высочайшее повелѣніе „объ установленіи впредь на 10 лѣтъ, для устройства гавани въ Дербентѣ и возведенія другихъ подобныхъ сооружений на Кавказскихъ берегахъ Каспійскаго моря, особаго сбора съ вывозимой изъ Закавказскаго края въ Россію марены по 10 коп. съ пуда. (п. с. з., с. 2, XXXV, № 35553). Съ 30 мая 1861 г. по 1870 г. сбора съ марены, вывезенной изъ Дербента, поступило всего 251316 р. 85 к. Съ прекращеніемъ мареноводства сборъ также прекратился, и имѣвшаяся сумма обращена въ общую доходную кассу Кавказскаго края. Въ 1886 г. ту сумму разрѣшено возвратить городу. „Малютинскій“ капиталъ основаніемъ своимъ былъ обязанъ представителю фирмы „П. Малютина сыновей“, моск. пот. поч. гражд. Н. П. Малютину, который, въ бытность въ Дербентѣ въ іюнь 1871 г., замѣтивъ, что развитію города и особенно мареноводства мѣшаетъ недостатокъ въ городѣ кредитнаго коммерческаго учрежденія, пожертвовалъ на устройство въ городѣ „Городскаго общественнаго банка“ отъ имени своего торговаго дома, для образованія основнаго капитала, на первый разъ, 10000 р. Банкъ предполагался открыть къ 1 января 1872 г., но до сихъ поръ предположеніе не осуществилось.

ДОХОДЪ.	ПОШЛИНЫ РАЗНЫХЪ НАИМЕН.									
	Одночный сборъ съ недвижимыхъ имуществъ.	Сборы съ промысловыхъ свидетельствъ.	Патентные сборы съ питейныхъ заведений и заводовъ.	Сборъ съ заведеній трактирнаго промысла.	Сборъ съ извознаго промысла.	Сборъ съ привозимыхъ и вывозимыхъ товаровъ.	Сборъ съ лошадей и экипаж. частн. лицъ.	Сборъ съ собакъ.	За совершен., за свидѣтельств., протесты предьяв. ко взыск. разн. актовъ.	Прочія пош-лины.
Г. Т.-Х.-Шура .	8023,59	1118,9	781,59	1495	197	—	411,50	6	254,78	1,98
Г. Дербентъ . .	16097,76	1319,29	848,96	1838	670	748,3	—	—	1654,90	132,60
Г. Петровскъ . .	22346,84	2405,62	1761,22	7981,62	1203,15	—	—	—	296,99	28,48
ВСЕГО . .	46168,19	4843	3391,77	11314,62	2070,15	748,3	411,50	6	2203,67	163,6

РАСХОДЪ.	РАСХОДЫ ПО РАЗНЫМЪ НАИМЕНОВАНИЯМЪ.									
	Часть въ расходахъ по содержанию правительственныхъ учрежд.	Содержаніе городского общественаго управл.	Воинская кварт. повин.	На наемъ и ремонтъ воинскихъ помѣщеній.	Прочіе расходы.	Содержаніе городской полиціи.	Содержаніе пожарной команды.	Содержаніе и ремонтъ мостовыхъ, прогударовъ и набережныхъ.	Освѣщеніе города.	Прочіе расходы по благоустр. города.
Г. Т.-Х.-Шура . .	471	1916,8	1261,37	—	8517,24	652,24	121,86	1715,76	831,7	714,97
Г. Дербентъ . .	961	9613,28	4011,61	—	10767,45	—	—	2201,74	1501,48	1703,11
Г. Петровскъ . .	2598	7997,51	4975	—	7718,8	1028,58	1748,88	2266,21	1144,59	6198,97
ВСЕГО . .	4030	22526,57	10248,1	—	27002,77	1680,82	1870,74	6183,71	3477,14	8617,5

ДОХОДЪ.										ПОСОБІЯ.									
Съ городск. имуществъ, оброчн. статей и капитал.	Съ городско-го водопров.	Съ городск. скотобойни.	Съ городск. жел. дор. трамваев. и т. п.	Съ город. каваліз.	Съ прочихъ городскихъ предприятий.	Отъ казны по раскварт. войскъ.	На другіе предметы.	Отъ земства.	Отъ прибыли городской бойни.	Отъ гор. займовъ.	Изъ спец. средствъ.	Большичный сборъ.	Спеціальныя сборы съ домовладельцевъ.	Прочія поступления.	Всего доходовъ.				
6900,4	977,22	—	—	—	—	1000	—	—	—	312,73	—	—	—	8100,64	29580,16				
26374,35	—	3679,45	—	—	1307,53	—	—	—	—	—	—	—	—	6276,38	60947,25				
23414,44	407,20	6652,75	—	—	400	—	—	—	—	—	1000	—	4508,75	2415,64	74822,70				
56688,83	1381,42	10332,20	—	—	1707,53	1000	—	—	—	312,73	1000	—	4508,75	16792,66	165350,11				

Содержаніе городского водопровода.	Содержаніе городской скотобойни.	Содержаніе городской канализаци.	Содержаніе жел. дороги, трамваевъ и т. п.	Народное образованіе.	Общественное призрѣніе.	Медицинская, ветеринарная и санитарная части.	Уплата налоговъ.	Содержаніе городскихъ общественныхъ зданій, памятниковъ и другихъ имуществъ.	Сооруж. и покупка зданій и приобрѣтеніе новыхъ имущ.	Уплата долговъ.	Отчислено на образованіе капиталовъ.	Разныя расходы.	Всего расходовъ.
431,40	—	—	—	2112,25	—	2229,90	608,37	1590,21	—	—	—	3415,98	29579,80
575,30	796,69	1500	—	5043	489,40	5788,52	—	—	6222,24	2227,62	—	5759,95	59162,42
1847,16	2288,98	—	—	9457,56	300	7081,83	370,59	6515,73	—	2500	—	2120,34	68158,1
2853,86	3085,67	1500	—	16612,81	789,40	15100,25	979,6	8095,94	6222,24	4727,62	—	11296,27	15690,23

Сельскія общественныя суммы (приложеніе вѣдомость № 13). Всего сельскихъ общественныхъ суммъ къ 1 января 1901 г. состояло 82221 р. 55 к.; поступило въ 1901 г.—92217 р. 25 к., израсходовано—58014 р. 42 к., оставалось къ 1 января 1902 г.—116424 р. 38 к., изъ нихъ сельскихъ суммъ 103267 р. 59 к., штрафныхъ—13156 р. 79 к.

Въ всѣхъ округахъ, гдѣ въ общественномъ владѣніи имѣются лѣса, доходъ отъ нихъ поступаетъ въ общественныя суммы. Въ Гунибскомъ округѣ, въ особенности въ Анцухо—Капучинскомъ участкѣ, имѣются большіе лѣса, откуда лѣсъ сплавляется по р. Аварскому Койсу на нужды жителей Гунибскаго и Аварскаго округовъ. Вырученныя отъ продажи лѣса деньги поступаютъ въ пользу сельскихъ обществъ, продавшихъ его, и составляютъ лѣсныя сельскія суммы, которыхъ къ 1 января 1901 г. имѣлось 5959 р. 52 к., поступило въ 1901 г.—863 р. 45 к. израсходовано—23 р. 70 к., оставалось къ 1 января 1902 г.—6799 р. 27 к.

Отправление натуральныхъ повинностей. 1) *Дорожная повинность.* Отправление дорожной повинности составляетъ тяжелую обязанность населенія области. Городское населеніе ея не отбывало, но мосты и дороги, находящіяся въ чертѣ городскихъ земель, поддерживаются въ исправности на городскія средства. На обязанности общественнаго управленія г. Дербента лежитъ исправленіе почтовыхъ дорогъ по тракту на Кубу на разстояніи 10 в. и по тракту на г. Т.-Х.-Шуру-на 14 в., на что и отпущено было по смѣтѣ 500 р.

Сельское населеніе области несло въ 1901 г. дорожную повинность въ слѣдующихъ размѣрахъ. Въ Аварскомъ округѣ для исправленія дорогъ и мостовъ выведено было 10701 чел. рабочихъ, что, полагая по 45 к. рабочій день, составитъ сумму въ 4815 р. 45 к. Въ Андійскомъ округѣ выходило на общественныя работы для исправленія дорогъ, мостовъ, канавъ всего 25410 чел. рабочихъ (12499 р. 60 к.) Въ Гунибскомъ округѣ для дорожной повинности было выслано 14725 чел. Въ Даргинскомъ округѣ населеніемъ было выставлено, для расчистки и ремонта дорогъ и дорожныхъ сооруженій, 490 ешаковъ и 32370 рабочихъ; стоимость произведенныхъ ими работъ свыше 10000 р. Въ Казикумухскомъ округѣ на исправленіе дорогъ было выставлено 5855 чел.; стоимость произведенныхъ ими работъ 2049 р. 25 к., включая въ эту сумму стоимость матеріала и дневную плату по 35 к. Въ К.-Табасаранскомъ округѣ на проведеніе новыхъ и исправленіе старыхъ дорогъ было выставлено 10960 чел., на сооруженіе новыхъ и починку старыхъ мостовъ—1108 ч. и 486 подводъ, всего 12086 ч. и 486 подводъ; работа, выполненная ими, въ среднемъ, безъ цѣнности израсходованнаго на ремонтъ матеріала, можетъ быть оцѣнена въ 10012 р. 40 к. Въ Кюринскомъ округѣ обратилось на дорожныхъ работахъ въ одинъ день 25000 рабочихъ что, считая по 40 к. въ день, составитъ 10000 р. Въ Самурскомъ округѣ было выставлено на дорожныя работы 11938 рабочихъ и 723 пароволовыхъ арбы.

Въ Т.-Х.-Шуринскомъ округѣ на ремонтъ колесныхъ дорогъ было выставлено 5685 рабочихъ и 693 подводы. Такимъ образомъ по всей области въ отчетномъ году было выставлено населеніемъ на дорожныя работы около 120000 чел. и 1093 подводъ.

2) *Подводной повинности* городское населеніе не несло, а сельское населеніе въ 1901 г. выставило для проходящихъ войскъ и этаповъ слѣдующее количество различнаго рода перевозочныхъ средствъ: въ Аварскомъ округѣ—36 подводъ безъ прогонъ, въ Андійскомъ округѣ—55 лошадей и 21 арбу за прогоны, въ Гунибскомъ—152 лошади и 618 ословъ за прогоны, въ Даргинскомъ—81 подводъ за прогоны и 2 безъ прогоновъ, въ К.-Табасаранскомъ—285 подводъ и 190 лошадей за прогоны, въ Кюринскомъ—17 подводъ, 1276 верховыхъ и 130 вьючныхъ лошадей за прогоны и 25 подводъ безъ прогонъ, въ Самурскомъ—15 подводъ за прогоны, въ Т.-Х.-Шуринскомъ—1070 подводъ за прогоны, 302 безъ прогоновъ. Всего населеніе выставило въ 1901 г. 1490 подводъ за прогоны, 368 подводъ безъ прогоновъ, 1613 лошадей и 618 ословъ за прогоны; въ Казикумухскомъ округѣ случаевъ отправленія подводной повинности не было.

3) *Квартирную повинность* города несутъ не натурою, а выдачею квартирныхъ денегъ войскамъ изъ городскихъ суммъ; въ 1901 г. израсходовано на это: въ г. Т.-Х.-Шурѣ 881 р. 37к., въ г. Дербентѣ—4011 р. 64 к. и въ г. Петровскѣ—4975 р., всего 9868 р. 1 к., сверхъ того въ г. Петровскѣ квартировало 661 чел. различныхъ частей войскъ, проходившихъ чрезъ городъ. Сельскимъ населеніемъ квартиры отводились натурою въ округахъ: Аварскомъ—8 квартиръ, въ Даргинскомъ—для 620 нижнихъ чиновъ въ Кюринскомъ—600 квартиръ, въ Т.-Х.-Шуринскомъ—278 квартиръ для расположенныхъ по селеніямъ округа 5-ти сотенъ Дагестанскаго коннаго полка и 15 квартиръ для проходящихъ воинскихъ командъ. Значительное число квартиръ и верховыхъ лошадей, отведенныхъ и выставленныхъ въ 1901 г. населеніемъ Кюринскаго округа, объясняется разъѣздами ветеринаровъ по случаю чумы на рогатомъ скотѣ. Всего въ 1901 г. было отведено 1521 квартира; въ округахъ Андійскомъ, Гунибскомъ, Казикумухскомъ, К.-Табасаранскомъ и Самурскомъ отвода квартиръ въ 1901 г. не было.

Воинская повинность. Туземное мусульманское населеніе временно освобождено отъ отбыванія воинской повинности натурою, взамѣнъ которой обложено денежнымъ налогомъ. Туземное еврейское населеніе (горскіе евреи) отбываютъ воинскую повинность натурою. Въ 1901 г. по тремъ призывнымъ участкамъ; Темиръ-Ханъ-Шуринскому, Дербентскому и Петровскому, лицъ, внесенныхъ въ призывные списки было 242, изъ нихъ 155 туземцевъ и 87 нетуземцевъ. По разверсткѣ назначено было къ приему на службу 69 человекъ: 46 туземцевъ и 23 нетуземцевъ. Принято въ войска 69 ч.: 46 туз. и 23 нетуз. Зачисленные на службу распредѣлялись: а)

по сословіямъ: лицъ, внесенныхъ въ ревизскія сказки, а равно причисленныхъ къ обществамъ послѣ ревизіи: 46 туз. и 23 нетуз.; б) по національностямъ: русскихъ—20, евреевъ—48, армянъ—1,; в) по вѣроисповѣданіямъ: православныхъ—20, прочихъ христіанъ—1, іудеевъ—48. За пополненіемъ контингента, при освидѣтельствovanіи призывавшихся лицъ: 1) зачислено въ ратники ополченія I разряда: христіанъ—1 туз. и 8 нетуз., евреевъ—43 туз. и 3 нетуз., магометанъ—1 нетуз.; 2) зачислено въ ратники ополченія II разряда: христіанъ—3 туз. и 25 нетуз., евреевъ—40 туз. и 1 нетуз., магометанъ—1 нетуз.; 3) признано совсѣмъ негодными: христіанъ—3 нетуз., евреевъ—10 туз.; 4) неявились къ освидѣствованію: христіанъ—1 туз. и 4 нетуз., евреевъ—2 туз. и 2 нетуз.; 5) предоставлена отсрочка по невозможности и для излѣченія болѣзни: христіанъ 2 нетуз., евреевъ 10 туз.

IV. Общественное благоустройство и благочиніе.

Казенныя и общественныя зданія (Прилож. вѣдом. №№ 14 и 15). Всѣ казенныя и земскія зданія въ Дагестанской области, предназначенныя для нуждъ областной администраціи, находятся въ вѣдѣніи Строительнаго отдѣленія. Къ обязанностямъ послѣдняго относится также разсматриваніе проектовъ общественныхъ и разнаго рода фабричныхъ построекъ, утвержденныхъ военнымъ губернаторомъ. Кромѣ того на обязанности Строительнаго отдѣленія, за отсутствіемъ въ области областного техника, лежало въ отчетномъ году освидѣтельствованіе паровыхъ котловъ. Распоряженіемъ же министра финансовъ, основаннымъ на Высочайше утвержденномъ 26 ноября 1901 г. мнѣніи Государственнаго совѣта, учреждена въ Терской области должность областного техника, дѣятельность котораго распространена и на Дагестанскую область.

Завѣдываніе строительною частью въ городахъ области, какъ по утвержденію частныхъ плановъ, выдачи разрѣшеній на постройки, такъ и надзоръ за правильнымъ возведеніемъ частными лицами построекъ, находится въ непосредственномъ вѣдѣніи городскихъ общественныхъ управленій, для чего при нихъ состоятъ спеціалисты техники.

Сверхъ зданій въ городахъ области, въ вѣдѣніи Строительнаго отдѣленія находятся въ восьми мѣстахъ пребыванія окружныхъ управленій зданія для помѣщенія чиновъ и управленій округовъ, выстроенныя и поддерживаемыя на средства министерства внутреннихъ дѣлъ,—и въ мѣстахъ нахождения почтовыхъ станцій зданія казачьихъ постовъ для помѣщенія всадниковъ милиціи или Дагестанскаго коннаго полка, сопровождающихъ почту, и зданія для проходящихъ этаповъ, содержащіяся на счетъ земскихъ суммъ Закавказскаго края. Въ 1901 г. всѣхъ казенныхъ земскихъ зданій въ области, состоящихъ въ вѣдѣніи отдѣленія, было: въ г. Темиръ-Ханъ-Шуръ—3; въ г. Петровскѣ—2; въ округахъ: Аварскомъ—7, Андійскомъ—7, Гунибскомъ—7, Даргинскомъ—12, Казикумухскомъ—5, К.-Табасаранскомъ—11, Кюринскомъ—9, Самур-

скомъ—5 и Т.-Х.-Шуриномъ—16, всего 84.

Казенныхъ зданій военнаго вѣдомства въ Дагестанской области и въ уроч. Кусары, Бакинской губерніи, въ вѣдѣніи Дагестанской инженерной дистанціи состояло въ 1901 году:

Къ 1 января 1901 г. состояло . . .	338 кам.,	9 дер.,	76 сам.,	423 всего.
Въ теченіи 1901 г. выбыло по различнымъ причинамъ	7 „	1 „	— „	8 „
Возведено вновь и поступило отъ другихъ вѣдомствъ	— „	— „	— „	— „

Затѣмъ къ 1 января 1902 г. состояло (за исключеніемъ ур. Кусары, гдѣ было 34 зданія):

а) Казарменныхъ помѣщеній, домовъ для управленій и служащихъ	156 кам.	2 дер.	52 саман.	210 всего.
б) Складовъ различнаго наименованія	91 „	2 „	8 „	101 „
в) Госпитальныхъ и лазаретныхъ зданій	30 „	— „	1 „	31 „
г) Церквей, бассейновъ, оградъ и памятниковъ	35 „	1 „	3 „	39 „
Всего къ 1 января 1902 г.	312 „	5 „	64 „	381 „

Эти 381 зданія распредѣлялись по городамъ и округамъ области такъ: въ г. Т.-Х.-Шурѣ—122, Дербентѣ—35, Петровскѣ—75; въ округахъ: Аварскомъ—34, Андійскомъ—7, Гунибскомъ—51, К.-Табасаранскомъ—24, Самурскомъ—17 и Т.-Х.-Шуриномъ—16. Въ числѣ ихъ было церквей: православныхъ—10 (въ г. Т.-Х.-Шурѣ—1, Петровскѣ—2, Дербентѣ—1; Хунзахѣ—1, Ботлихѣ—1, Гунибѣ—1, Дешлагарѣ—1, Ахты—1, Чиръ-юртѣ—1) и римско-католическихъ 2 (въ г. Т.-Х.-Шурѣ и Дешлагарѣ).

Въ вѣдѣніи Дагестанскаго отдѣленія Кавказскаго округа путей сообщенія состояло въ отчетномъ году зданій: домовъ для помѣщенія инженеровъ, чиновниковъ и канцеляріи отдѣленія—5, казармъ и караулокъ для помѣщенія дорожныхъ надсмотрщиковъ, сторожей и ремонтеровъ—17, всего—22.

Такимъ образомъ въ вѣдѣніи трехъ указанныхъ управленій находилось въ области въ 1901 г. всего 487 казенныхъ зданій, въ томъ числѣ 12 молитвенныхъ.

Зданій не казенныхъ въ области въ 1901 г. состояло: церквей православныхъ—2, армяно-григоріанскихъ—3, мечетей *) суннитскихъ—1461,

*) У мусульманъ молитвенные дома дѣлятся на два разряда: мечети и джамы. Мечетью называется мѣсто, гдѣ мусульмане совершаютъ ежедневный общій намазъ. Для молитвъ же разъ въ недѣлю, въ день джумаа (пятница), имѣются джамы, внутри которыхъ обязательно должны быть: 1) въ стѣнѣ нѣсколько нишъ (михрабъ), 2) три кафедры (мамбаръ), 3) закрытые хоры для женщинъ, 4) люстры и подсвѣчники, 5) нѣсколько экземпляровъ корана и четокъ для употребленія въѣхъ, 6) помы должны быть закрыты коврами. Большой размѣръ и минареть также отличаетъ джамы отъ мечети.

шітскихъ—35, джами: суннитскихъ—333, шітскихъ—2, синагогъ—20, молитвенныхъ школъ—9, всего молитвенныхъ зданій—1838; жилыхъ домовъ: церковныхъ—208, общественныхъ—237, частныхъ—133641, всего—134086; нежилыхъ зданій: а) магазиновъ для склада товаровъ: общественныхъ—332, частныхъ—270, итого 602; б) лавокъ: церковныхъ—8, общественныхъ—138, частныхъ—989, итого 1135; всего 135823 зданія. Въ г. Дербентѣ сверхъ того было 42 желѣзнодорожныхъ зданія и 4 парходныхъ конторъ, въ г. Петровскѣ первыхъ было 44, вторыхъ 6.

Всего же зданій всѣхъ категорій въ области въ 1901 г. было 138274, изъ нихъ деревянныхъ 342.

Въ отчетномъ году по городамъ и округамъ области производились слѣдующіе постройки и ремонты зданій и иныхъ сооружений: 1) въ г. Т.-Х.-Шурѣ Строительнымъ отдѣленіемъ произведенъ лишь мелочной ремонтъ въ казенныхъ зданіяхъ всего на сумму 1530 р. 41 к. Изъ общественныхъ зданій въ городѣ выстроено двухэтажное зданіе для мѣстной женской гимназіи изъ жженого кирпича и камня. Это зданіе окончено только въ чернѣ, при чемъ израсходовано на него около 40000 р. изъ средствъ попечительнаго совѣта Т.-Х.-Шуринской женской гимназіи, и, за истощеніемъ всѣхъ средствъ, постройка зданія на время была приостановлена. Начата постройкою каменная мечеть. Частными лицами выстроено 3 дома изъ камня и жженого кирпича на сумму 16000 р., 22 изъ саманнаго кирпича на сумму 33000 р. и 2 дома смѣшаннаго матеріала на сумму 8000 р. Заново отремонтировано 3 дома на сумму 3000 р. Вновь вымощено и перемощено улицъ 800 кв. саж. на сумму 744 руб. Устроено войсками и частными лицами водоотводовъ изъ городского водопровода 350 пог. саж. на сумму 1750 р. Проведено частными лицами сточныхъ канавъ 200 пог. саж. на сумму 300 руб.

2) Въ г. Дербентѣ частными лицами выстроено 4 жилыхъ дома на сумму 27000 р., 4 лавки въ городѣ на сумму 47000 р. и нѣсколько лавокъ около желѣзнодорожной станціи Дербентъ на сумму 20000 р. Обществомъ Владикавказской желѣзной дороги вновь возведено 5 зданій на сумму 75000 р. Вновь вымощены камнемъ двѣ улицы 1917 кв. саж. на сумму 15000 р. Ремонта и перестилки старыхъ мостовыхъ не производилось. Устроены городской коллекторъ на 200 пог. саж., стоимостью въ 3000 руб., для спуска нечистотъ съ II части мусульманской за сѣверную городскую стѣну въ поле. Совершенно закрыта нечистотная канава, проходившая отъ Нахта-Базара чрезъ 1-й участокъ, нижній, къ берегу моря, а взамѣнъ ея на дворахъ устроены домовладѣльцами помойныя и выгребныя ямы. Многими домовладѣльцами устроены тротуары и проведены водосточныя канавы. Городской садъ приведенъ въ порядокъ; въ немъ имѣются садовникъ и сторожъ.

3) Въ г. Петровскѣ Строительнымъ отдѣленіемъ произведенъ мелочной ремонтъ въ зданіяхъ исправительнаго арестантскаго отдѣленія на

800 р. Православными жителями этого города въ отчетномъ году выстроено на ихъ средства приходской храмъ изъ саманнаго кирпича на каменномъ фундаментѣ и съ деревянными куполами, стоимостью въ 15000 р. Кромѣ того выстроено: общественныхъ зданій 3 каменныхъ на 4322 руб., (въ томъ числѣ на частное пожертвованіе городская больница на 12 кроватей, которая предполагается къ открытію въ 1902 г.), одно казенное каменное зданіе вѣдомства путей сообщенія стоимостью 24000 р., одно каменное церковное за 800 р. Частныхъ зданій построено: 23 каменныхъ, 15 изъ саманнаго кирпича и 15 изъ смѣшаннаго матеріала; изъ нихъ 37 закончены и 16 еще не окончены; общая стоимость частныхъ зданій 204600 р. Желѣзнодорожныхъ зданій выстроено 15 каменныхъ и одно деревянное, всего на сумму 99500 р.; изъ нихъ 14 окончены и 2 неокончены. Капитальные ремонты произведены въ 4-хъ частныхъ домахъ на сумму 7400 р. Вновь вымощено улицъ 783 кв. саж. на сумму 1879 р. 70 к., вновь шоссировано улицъ 5920 кв. саж на сумму 4319 р. 27 к. и произведенъ ремонтъ мостовыхъ 655,61 кв. саж. на 1748 р. 88 коп. Устроено водосточныхъ канавъ: одна городская на протяженіи 28 пог. саж. на 58 р., и 2 канавы устроены частными лицами общимъ протяженіемъ 295 саж. на 1475 губ.

По округамъ произведены были Строительнымъ отдѣленіемъ и возведены вновь частныя и общественныя зданія.

О К Р У Г А.	Строительнымъ отдѣленіемъ произведенъ ремонтъ въ:			Общественныхъ зданій выстроено.		Частныхъ зданій выстроено.	
	Зданіяхъ военно-народнаго управленія.	Земскихъ зданіяхъ казачьихъ постовъ.	Земскихъ этапныхъ зданіяхъ.				
				Кол.	Сумма	Кол.	Сумма
Аварскій	350	175	50	—	—	17	1170
Андійскій (18 жилыхъ домовъ, 2 мельницы)	350	—	—	5	300	47	1684
Гунибскій (1 училище, 6 мечетей, 57 домовъ, 6 конюш.)	450	549	50	7	5538	63	2221
Даргинскій (2 мечети, частныхъ домовъ 17, мельницъ 1, др. построекъ 5).	500	—	181	2	3900	23	1391
Казикумухскій	450	25	—	—	—	130	11547
К.-Табасаранскій	350	25	—	—	—	6	370
Кюринскій	500	—	—	5	1200	98	40000
Самурскій	500	50	—	15	696	100	6110
Т.-Х.-Шуринскій	165	965	422	—	—	18	965
В с е г о	3615	1789	703	34	11634	502	65458
	6107 руб.			536 зд. на 77092 р.			

Кромѣ указаннаго въ этой вѣдомости, администраціею Даргинскаго округа выстроено зданіе въ сел. Леваша для сельскаго двухкласснаго училища и Т.-Х.-Шуринскою окружною администраціею—такая же школа въ сел. Кафырь-Кумухъ; первая школа обошлась въ 1400 р., а вторая въ 4800 р. Въ сел. Касумъ-кентѣ, Кюринскаго округа, Строительнымъ отдѣленіемъ строилось казенное зданіе для сельскаго врачебнаго пріемнаго покоя съ квартирами для врачебнаго персонала, стоимостью въ 8000 руб.

Дороги, мосты и перевозки. Въ предѣлахъ Дагестанской области Владикавказская желѣзная дорога пролегаетъ: отъ 193, 620 верстъ до г. Петровска на протяженіи 56,060 в. и отъ Петровска до р. Самура на протяженіи 150,554 в., всего на протяженіи 206,614 вер. Въ отчетномъ году въ предѣлахъ области были произведены нижеслѣдующія главнѣйшія работы. По усилению провозной способности дороги закончены работы по укладкѣ путей и переводовъ на ст. Чиръ-юртъ, Петровскъ-Кавказскій и Петровскъ-Портъ и обращены развѣзды Инчхе и Берекей въ станціи. Кромѣ того закончены работы на участкѣ отъ Дербента до р. Самуръ 150,554 верстахъ, считая отъ Петровска. Для увеличенія количества жилыхъ помѣщеній на станціяхъ дороги въ 1901 г. производились работы по постройкѣ новыхъ жилыхъ домовъ на станціяхъ Петровскъ-Кавказскій и Дербентъ. Для увеличенія числа училищъ построень домъ подъ училище на ст. Петровскъ-Кавказскій. По расширенію депо на линіи начаты и почти закончены работы по развитію существовавшаго паровознаго зданія на ст. Петровскъ-Кавказскій. Схода поѣздовъ съ рельсовъ по причинѣ неисправности путей и искусственныхъ сооружений въ текущемъ году не было; прекращенія движенія поѣздовъ вслѣдствіе мятелей въ зимы начала и конца 1901 г. не было.

Движеніе пассажировъ по желѣзной дорогѣ въ предѣлахъ области въ 1901 г. видно изъ слѣдующей таблицы:

	Число отпра- лен. со станціи пассажир.	Колич. пуд. отправлен. со станц. багажа.
Чиръ-юртъ	9245	2958
Темиргое	1941	416
Петровскъ-Кавказскій	—	76
Петровскъ-Портъ	59640	21756
Манасъ	3174	1090
Буйнакъ	3420	2378
Инчхе	1159	211
Каякентъ	6380	2428

	Число отпра- вен. со станці пассажира.	Колич. пуд. отправлен. со станц. багажа.
Берекей	2191	395
Мамедъ-Кала	10475	1926
Дербентъ	59268	33462
Билиджи	16360	4567
И Т О Г О	173253	71663
Въ 1900 году	168479	99160

Петровскій портъ, основанный въ началѣ 60-хъ годовъ прошлаго вѣка, благодаря своему географическому положенію и природнымъ условіямъ, сталъ однимъ изъ самыхъ значительныхъ изъ центровъ нашей торговли въ юго-восточномъ районѣ Каспійскаго моря. Особенно важное значеніе Петровскій портъ приобрѣлъ съ проведеніемъ желѣзнодорожныхъ линій на Владикавказъ и Баку, соединившихъ его со всею сѣтью желѣзныхъ дорогъ Имперіи. Между тѣмъ размѣры, какъ портовой территоріи и водной поверхности этого порта, такъ и находящіяся въ немъ сооруженія, перестали удовлетворять нуждамъ коммерческаго судоходства. Потребность въ увеличеніи площади порта и развитіи портовыхъ сооруженій сознава была еще въ 1883 г. Въ 1885 г. управленіемъ Кавказскаго округа путей сообщенія представленъ былъ въ министерство общій проектъ необходимыхъ улучшеній въ порту, и съ того времени по 1893 г. проектъ этотъ выполнялся распоряженіемъ того же управленія, по мѣрѣ ассигнованія средствъ. Но при всемъ томъ портъ оставался далеко не подготовленнымъ къ той обширной дѣятельности, какая сразу проявилась въ немъ съ проведеніемъ къ нему Владикавказской желѣзной дороги. Отъ недостатковъ порта больше всего страдали интересы общества этой дороги, которое и представило въ министерство путей сообщенія въ 1892 г. два проекта расширенія порта. Общество получило въ исключительное свое пользованіе часть порта между сѣвернымъ моломъ и казенною пристанью, и засыпкою воднаго пространства въ этой части превратило ее въ береговую территорію, которую съ того времени и эксплуатировало. Находя, что мѣстное значеніе Петровскаго порта ничтожно, что всѣ проходящіе черезъ него грузы—транзитные и должны безъ замедленія передаваться съ воды на желѣзную дорогу и на оборотъ, и что всѣ интересы казны и частныхъ лицъ, относящіеся до транспортированія грузовъ черезъ Петровскъ-портъ, были-бы наилучшимъ образомъ удовлетворены, если-бы эксплуатация всѣхъ соору-

женій и приспособленій этого порта сосредоточена была въ однихъ рукахъ, именно въ рукахъ общества Владикавказской желѣзной дороги, какъ наиболѣе заинтересованнаго въ облегченіи всѣхъ манипуляцій для привозимыхъ чрезъ портъ грузовъ и въ увеличеніи грузооборотной его способности до предѣловъ возможности,—общество возбудило ходатайство о предоставленіи ему, хотя бы на короткій опредѣленный срокъ, эксплуатаціи всего Петровскаго порта. Въ 1894 г. ходатайство общества было отклонено. Въ 1895 г. Петровскій портъ посѣтилъ г. министръ путей сообщенія, который личнымъ осмотромъ убѣдился въ несоотвѣтствіи порта тому положенію, какое онъ сталъ занимать на столь важномъ торговомъ нашемъ пути въ Азію. Неудовлетворительность порта выразилась тогда: въ недостаточности водной площади (около 24 десят.), малой глубинѣ гавани, полномъ почти отсутствіи набережныхъ, крытыхъ товарныхъ складовъ, разгрузныхъ и иныхъ портовыхъ приспособленій, въ недостаточности портовой территоріи и въ затруднительности входа въ портъ при сильномъ вѣтрѣ. Съ 1895 по 1899 г. портъ былъ нѣсколько улучшенъ: а) средствами желѣзной дороги устроено 330 пог. саж. набережныхъ съ нѣсколькими крытыми навѣсами и цистернами для нефтяныхъ грузовъ; б) гавань почти на всей водной площади углублена до 16 ф. средствами частью казны, частью общества. Съ устройствомъ указанныхъ набережныхъ получилось нѣкоторое приращеніе портовой территоріи, находящейся въ исключительномъ пользованіи желѣзной дороги, но за то водная площадь гавани сократилась до 18½ десятинъ. Въ виду развитія портоваго дѣла вообще и возрастающаго значенія дѣятельности нашихъ портовъ на Каспійскомъ морѣ, Петровскій портъ былъ изъятъ въ 1899 г. изъ вѣдѣнія Кавказскаго округа путей сообщенія, и учреждено особое управленіе начальника изысканій въ портахъ Каспійскаго моря и завѣдывающаго работами Петровскаго порта. Составленный имъ проектъ расширенія водной площади и портовой территоріи приводится въ исполненіе по частямъ. Въ 1901 г. въ портѣ произведены слѣдующія работы: 1) построенъ каменный двухэтажный домъ для канцеляріи управленія работами и служащихъ порта со службами; 2) построено каменное зданіе для мастерской порта и приобрѣтены для нея нѣкоторые станки и инструменты; 3) приобрѣтенъ 10-ти тонный кранъ для опусканія массивовъ; 4) построена каменная караулка для сторожа при цейнгаузѣ и службы при караулкахъ у моловъ; 5) продолжалась постройка каменнаго парапета на южномъ молѣ; 6) сдѣлана сплошная перемѣна рельсъ и шпаль на части портоваго пути; 7) содержались въ порядкѣ сооруженія, пути и зданія порта съ ихъ отопленіемъ и освѣщеніемъ зданій, порта и маячныхъ огней; 8) производился мелочной ремонтъ казенной пристани, набережной, южнаго мола, путей и зданій; 9) производился ремонтъ землечерпательницы, парохода и 7 землеотвозныхъ шаландъ; 10) съ февраля по ноябрь производились земле-

черпательныя работы по углубленію портовой гавани до 18 футовъ и расчистка части мола у входа въ портъ; 11) пріобрѣтены двѣ промѣрныя шлюпки; 12) содержались въ порядкѣ и производился ремонтъ казеннаго паровоза, пароваго крана и платформъ для возки камня; 13) производились промѣры глубинъ моря въ портѣ и на рейдѣ.

Колесныя дороги, мосты и паромныя переправы, содержимыя на счетъ земскихъ суммъ, находятся въ вѣдѣніи Строительнаго отдѣленія; всѣ же дороги, выючныя тропы и мосты, содержимыя въ исправности натуральною повинностью сельскихъ обществъ, находятся подъ наблюденіемъ окружающихъ администрацій, причемъ за счетъ земскихъ сборовъ и общественныхъ штрафныхъ суммъ области сельскимъ обществамъ въ видѣ пособія отпускается шанцевый инструментъ, порохъ для скальныхъ работъ и денежныя пособія для пріобрѣтенія строительнаго лѣса.

Въ 1901 г. перечислены въ земскія IV разряда и приняты въ вѣдѣнія Строительнаго отдѣленія слѣдующія дороги: а) участокъ Араканской грунтовой дороги отъ границы Т.-Х.-Шуринскаго округа до укр. Хунзаха, прстяженіемъ въ 59 верстъ, съ Гергебильской вѣткой на почтовую станцію Салты, длиною 19,4 версты; б) два перегона почтоваго тракта отъ ст. Ходжал-махи до Кумуха, протяженіемъ въ общемъ 32,5 версты, в) перегонъ почтоваго тракта на Ахты отъ Чахчаха до Усучая, длиною 24,6 версты; остальная часть этого тракта, соединяющаго управленія Самурскаго и Кюринскаго округовъ съ желѣзнодорожною станціею Билджи, проходитъ сравнительно по ровной мѣстности; дорога же въ указанномъ участкѣ проходитъ по лѣвому обрывистому берегу р. Самура и по юго-восточному склону хребта Сарфунъ-яль. На всемъ протяженіи грунтъ на этомъ склонѣ хребта сильно ползучій, и послѣ cadaго дожда сверху хребта наносится на дорогу жидкая, въ видѣ лавы, масса, которая, заваливая дорогу, дѣлаетъ ее непроѣзжею. Во время же разлива рѣка подмываетъ изъ поднизу полотно дороги, почему происходятъ частые обвалы. По этому этотъ участокъ требуетъ технического надзора, какимъ не располагаютъ жители, поддерживающіе въ исправности весь трактъ. На содержаніе въ исправности перечисленныхъ дорогъ (на 135,5 верстъ) въ 1901 г. отпущено было изъ земскихъ средствъ Закавказскаго края 9766 руб. На эти деньги удалось, поддерживая дороги въ исправности, исполнить кой-какой капитальный ремонтъ, какъ то: соорудить парапеты, подпорныя стѣнки и лстки, произвести земляныя работы по смягченію уклоновъ, расчисткѣ и уширенію проѣздной части, снятію выступовъ, горбовъ и удаленію осыпей и обваловъ.

Состояніе дорогъ, содержимыхъ натуральною повинностью жителей, и дорожныя работы на нихъ въ отчетномъ году были слѣдующія:

1) Въ Аварскомъ округѣ такихъ дорогъ насчитывалось до 687¹/₂ верстъ и было выставлено въ теченіи года для исправленія ихъ 10676 человѣкъ, что составитъ до 4815 р. Изъ искусственныхъ сооружений жи-

телями этого округа ремонтировалось 3 моста, на что израсходовано 18 р. при 24 рабочихъ. Сверхъ этихъ дорогъ въ округѣ 72 $\frac{1}{2}$ в. отъ Карадаха до Тлоха почтовой дороги въ вѣдѣніи Дагестанскаго отдѣленія путей сообщенія и 63 в. Араканской дороги отъ Хунзаха до границы Т.-Х.-Шуринскаго округа въ вѣдѣніи Строительнаго отдѣленія.

2) Въ Андійскомъ округѣ существуетъ лишь одна колесная дорога, именно часть почтоваго тракта, протяженіемъ въ 63 версты, состоящаго въ вѣдѣніи Дагестанскаго отдѣленія Кавказскаго округа путей сообщенія. Всѣ же остальные дороги въ округѣ вьючныя и содержатся въ исправности жителями натуральною повинностью. Въ 1901 г. жителями округа ремонтировалось 816 верстъ вьючныхъ дорогъ, на что израсходовано 1616 руб. при 25499 рабочихъ. Вновь разработана вьючная дорога на $\frac{1}{4}$ версты. Изъ искусственныхъ сооруженій жителями вновь построено 16 мостовъ, на что израсходовано 3930 р. при 99 рабочихъ, и отремонтировано 48 старыхъ мостовъ съ расходомъ 174 р. при 73 рабочихъ.

3) Въ Гунибскомъ округѣ, помимо 85 в. почтоваго тракта, состоящаго въ вѣдѣніи министерства путей сообщенія, и 29 в. дороги въ вѣдѣніи Строительнаго отдѣленія, 61 в. колесныхъ и 976 в. вьючныхъ дорогъ; на исправленіе ихъ выставлялось 14725 рабочихъ. Число отремонтированныхъ жителями мостовъ и переправъ 71 съ расходомъ 296 руб.

4) Въ Даргинскомъ округѣ для поддержанія въ исправности имѣющихся 430 верстъ колесныхъ и 760 в. вьючныхъ дорогъ, на которыхъ 189 переправъ и 70 мостовъ, населеніемъ было выставлено въ 1901 году 400 ословъ и 32370 рабочихъ; стоимость ихъ до 10000 р. Изъ состоящихъ на попеченіи жителей 70 мостовъ отремонтировалось 14 съ расходомъ изъ общественныхъ сельскихъ суммъ 160 руб.

5) Въ Казикумухскомъ округѣ жительскихъ дорогъ числится: колесныхъ 61 $\frac{1}{2}$ в. съ 22 мостами и 270 в. вьючныхъ съ 13 мостами; на поддержаніе дорогъ въ исправности жителями было выставлено въ 1901 г.—5855 рабочихъ и отремонтировано 5 мостовъ съ расходомъ въ 160 р. изъ сельскихъ общественныхъ суммъ.

6) Въ Кайтаго-Табасаранскомъ округѣ протяженіе колесныхъ дорогъ, поддерживаемыхъ натуральною повинностью, около 800 вер.; на исправленіе ихъ въ 1901 г. было выставлено 486 ословъ и 12063 рабочихъ; новыхъ мостовъ было построено 4.

7) Дорогъ, поддерживаемыхъ жителями Кюринскаго округа: колесныхъ 1701 вер. (въ томъ числѣ 76 вер. почтовой) и вьючныхъ 217 в.; содержаніе ихъ въ исправности въ 1901 г. обошлось жителямъ около 10000 руб. Въ отчетномъ году жители соорудили 2 каменныхъ моста и 2 деревянныхъ на каменныхъ устояхъ. Одинъ каменный, большой мостъ черезъ р. Чирахъ-чай, обошелся въ 1300 р., стоимость же остальныхъ трехъ мостовъ—1100 руб.

8) Въ Самурскомъ округѣ, при протяженіи дорогъ: колесныхъ—95

вер. и вьючныхъ 550 вер., для ремонта ихъ въ 1901 г. выходило 11938 рабочихъ съ 723 арбами. Жителями разработана новая колесная дорога отъ укр. Ахты до аула Ахты на протяженіи 1,5 вер. и отремонтировано 69 мостиковъ съ расходомъ 900 руб.

9) Въ Т.-Х.-Шуринскомъ округѣ колесныхъ и вьючныхъ дорогъ 3662 вер., для поддержанія которыхъ въ исправности было выведено въ 1901 г.—5685 чел. и 693 подводы.

Всего же дорогъ, поддерживаемыхъ натуральною повинностью жителей, въ области до 11131 версты, на содержаніе которыхъ въ исправности и ремонтъ мостовъ всего было въ 1901 г. выставлено болѣе 120 т. рабочихъ со стоимостью труда и денегъ свыше 35000 руб.

Сверхъ дорогъ, состоящихъ въ вѣдѣніи Строительнаго отдѣленія и администраціи, въ области находятся дороги въ вѣдѣніи Дагестанской инженерной дистанціи и Дагестанскаго отдѣленія Кавказскаго округа путей сообщенія. Въ вѣдѣніи первой находится грунтовая дорога, соединяющая верхній Гунибъ съ нижнимъ на протяженіи 4 вер., и въ г. Т.-Х.-Шурѣ, идущая съ Петровскаго шоссе до штабъ-квартиры 3-й бат. 21-й артил. бригады на протяженіи 452 саж. Дагестанское отдѣленіе путей сообщенія въ предѣлахъ области завѣдываетъ главными (почтовыми) дорогами со всеми находящимися на нихъ зданіями и сооруженіями. Дороги эти раздѣлены на 3 дистанціи, въ слѣдующемъ порядкѣ: I дистанція отъ казенной пристани г. Петровска, чрезъ Атлы-Буюнскій переваль (2150 ф.), г. Т.-Х.-Шуру до ст. Салты у Георгіевскаго моста, протяжен. 145,067 вер.; II дистанція отъ укр. Гунибъ, чрезъ Георгіевскій мостъ, укр. Карадахъ, вдоль рѣки Аварское Койсу, до границы Тифлисскаго губерніи на вершинѣ Вантляшетскаго перевала (6876 ф.), протяженіемъ 151,530 верстъ; III дистанція отъ укр. Карадахъ, чрезъ укр. Хунзахъ, сел. Тлохъ и сел. Ботлихъ до границы Терскаго округа на Керкетскомъ перевалѣ (7380 ф.), протяженіемъ 135,200, итого 431,797 верстъ, изъ нихъ колесныхъ шоссеиныхъ—81,037 верстъ, колесныхъ грунтовыхъ—300,262 в., вьючной тропы, разрабатываемой въ колесную дорогу—50,498 в. На означенныхъ дорогахъ въ отчетномъ году состояло: мостовъ большихъ (съ пролетомъ не менѣе 5 саж.)—20, малыхъ—150, каменныхъ водосточныхъ трубъ, замѣняющихъ мосты—168, всего 338; надолбовъ каменныхъ—2122 штуки, подпорныхъ каменныхъ стѣнъ—24215,72 пог. саж., парапетовъ каменныхъ—1110,19 пог. саж., лотковъ каменныхъ—607,98 пог. саж., струеотводныхъ хворостяныхъ съ камнемъ плотинъ—259,98 пог. саж., дренажныхъ канавъ—176,70 пог. саж., фонтановъ—6 штукъ, тоннелей—12,46 пог. саж. и водопроводовъ чугунныхъ 136 пог. саж. Строительно-дорожная дѣятельность отдѣленія въ 1901 году состояла въ производствѣ работъ: а) по обыкновенному ремонту (поддержаніе дорогъ и сооруженій въ исправномъ состояніи), б) по капитальному ремонту (новыя, не дорого стоящія работы) и в) по новымъ работамъ (всѣ дорого стоящія работы). Произведено: 1)

обыкновенныхъ ремонтныхъ работъ по содержанію въ исправности всѣхъ шоссеиныхъ и грунтовыхъ дорогъ и всѣхъ зданій и сооружений, считая въ томъ числѣ заготовку и разсыпку 431 куб. саж. щебня для шоссе, а также отопленіе и освѣщеніе зданій, всего на сумму 46470 р. 60 к.; 2) экстренныхъ и неэкстренныхъ всего 23 отдѣльныхъ капитальныхъ работъ, на сумму 47307 р. 66 к. Въ 1895—1898 и 1900 годахъ Аваро-Кохетинской дороги было разработано—37_{,652} в. отъ 3 до 1 саж. шир.; въ 1901 г., съ мая по 1 авг., разработано 12_{,846} в., шир. отъ 3 до 1/2 с.

Въ нѣкоторыхъ пунктахъ области, имѣются капитальныя мостовыя сооруженія и переправы, устроенныя и содержимыя, въ вѣдѣніи Строительнаго отдѣленія, на счетъ земскихъ средствъ. Мосты слѣдующіе: 1) На Араканской дорогѣ, чрезъ р. Аварское Койсу, близъ сел. Араканы, роскошной системы желѣзный; 2) чрезъ ту же рѣку близъ сел. Гимры желѣзный мостъ роскошной системы; 3) чрезъ р. Казикумухское Койсу въ сел. Кумухъ деревянный мостъ американской системы Гау; 4) чрезъ р. Андійское Койсу близъ сел. Ботлихъ Преображенскій желѣзный мостъ арочной системы; 5) чрезъ р. Самуръ на почтовомъ трактѣ въ сел. Ахты Усучайскій желѣзный мостъ роскошной системы; 6) Евгеніевскій каменный арочной системы чрезъ р. Сулакъ у сел. Н. Черкей. Въ вѣдѣніи Дагестанскаго отдѣленія путей сообщенія находятся большіе мосты: 1) у сел. Карадаха—каменный арочной системы чрезъ р. Аварское Койсу; 2) у сел. Тлоха желѣзный роскошной системы чрезъ р. Андійское Койсу; 3) (Георгіевскій) мостъ чрезъ р. Кара Койсу желѣзный; 4) у подножія Гуниба чрезъ р. Кара Койсу каменный арочный.

Переправы, содержимыя на счетъ земской смѣты, слѣдующія: 1) въ Чирь-юртѣ, Т.-Х.-Шуринскаго округа, чрезъ р. Сулакъ, гдѣ существуетъ паромъ; расходъ на ея содержаніе простирался до 1200 р., на мелочной ремонтъ ея въ 1901 г. Строительнымъ отдѣлен. израсходов. 300 р.; 2) переправа чрезъ р. Гюргенъ-чай около сел. Ходжалъ-Кала, въ Кюринскомъ округѣ; 3) двѣ переправы чрезъ р. Самуръ въ томъ же округѣ. Въ виду того, что эти переправы и послѣ проведенія линіи желѣзной дороги не потеряли своего значенія для сообщенія и движенія баранты, въ 1901 г. на содержаніе ихъ было ассигновано изъ земскихъ средствъ по 2700 р. въ годъ.

Почта и телеграфъ. Съ 1 іюля отчетнаго года, съ упраздненіемъ Бакинскаго почтово-телеграфнаго округа, Дагестанская область вошла въ составъ Владикавказскаго почтово-телеграфнаго округа. Число почтово-телеграфныхъ учрежденій въ области осталось тоже, именно: конторы: Дербентская V класса, Дешлагарская VI класса, Петровская III кл., Т.-Х.-Шуринская III кл., Чирь-юртовская VI кл.; отдѣленія: Ахтинское, Ботлихское, Гунибское, Касумъ-кентское, Левашинское, Маджалиское, Хунзахское; всего 5 конторъ и 8 отдѣленій съ 29 почтовыми ящиками, 26 аппаратами и 992 элементами, 68 чиновниками и 46 нижними служителями. Въ 1901 г. отправлено всѣми учрежденіями почтъ 5618, по-

лучено 5624. Доходъ въ томъ же году былъ: почтовый—61366, телеграфный—42562, телефонный—2018, всего—105946 р. (въ 1900 г.—118398 р.); расходъ на содержаніе чиновъ и хозяйственныя надобности—60831 р. (въ 1900 г.—64897 р.); такъ что чистаго дохода получилось 45115 р. (въ 1900 г.—53501 р.), менѣе противъ предшествовавшаго года на 8386 р.

Движеніе корреспонденціи въ почтово-телеграфныхъ учрежденіяхъ области въ 1901 г. выражается въ слѣдующихъ цифрахъ:

	Мѣстная корреспонденція.	Иногородная.		Международная.			
		Отправл.	Получено	Отправ.	Получ.		
Простыя письма:	{ платныя	4950	—	315232	2299	5937	
		—	—	156027	—	—	
Простыхъ бандерольныхъ отправленій.		486	—	74586	225	2789	
Абонементныхъ повременныхъ изданій (число штукъ)		—	—	387164	—	3775	
Число подписчиковъ на повременныя изданія		—	—	13338	—	48	
Заказная корреспонденція		169	—	55665	1090	926	
Денежн. и цѣнныхъ пакетовъ	{ число	113	26385	34116	496	55	
		—	—	34116	2882453	29838	5322
Денежныхъ переводовъ	{ число	—	36255	25461	—	—	
		—	1225878	1259956	—	—	
Посылки цѣнныя и безъ цѣны	{ число	—	5286	18143	3	105	
		—	279683	236596	12	2413	
Въ числѣ пересылочной корреспонденціи было съ налогомъ платнымъ	{ посылокъ	—	778	6347	—	—	
		{ др. отпр.	—	246	2729	—	—
			{ общая сумма наложен. платежа	—	12338	110767	—
Общее число тарифныхъ, бесплатныхъ и проходящихъ телеграммъ		—	324456	—	—	—	

Въ отчетномъ году въ г. Петровскѣ устроена распоряженіемъ и на средства правительства телефонная сѣть, дѣйствіе по которой открыто съ 16 октября 1901 г.; доходъ, какъ сказано выше, былъ 2018 р. Абонентовъ на ней къ 1 мая 1902 г. состояло 65, аппаратовъ—65, звонковъ коммутаторовъ—7, протяженіе линіи 11 верстъ 224 саж., протяженіе проводовъ—68 вер. 206 саж., штатъ сѣти состоитъ изъ 1 завѣдывающего, 1 надсмотрщика и 3 чиновниковъ.

Для перевозки почтъ и проѣзжающихъ имѣется по почтовымъ трактамъ 32 почтовые станціи съ 400 лошадей и 171 ямщиками; въ 1901 г. выпущено въ гонъ подъ почты и эстафеты—17868 и подъ проѣзжающихъ 92278.

Въ Гунибскомъ и Самурскомъ округахъ, для перевозки казенной корреспонденціи и проѣзжающихъ по дѣламъ службы внѣ почтовыхъ трактовъ, существуетъ такъ называемая земская почта, состоящая изъ двухъ чапарскихъ лошадей, содержимыхъ подрядчикомъ, по контракту съ уплатою изъ земскихъ суммъ, въ слѣдующихъ чапарскихъ постахъ: Гунибскомъ, Уродинскомъ, Коссойскомъ, Тларатинскомъ въ Гунибскомъ округѣ, и Ахтинскомъ, Самурскомъ, Борчинскомъ и Хновскомъ въ Самурскомъ округѣ.

Народная нравственность (приложеніе вѣдомость № 16). Населеніе области, подчиненное гражданскому управленію, въ судебномъ отношеніи причислено къ округу Тифлисской судебной палаты и Бакинскаго окружнаго суда, по распоряженію котораго ежегодно командируется въ область отдѣленіе окружнаго суда, для разсмотрѣнія и рѣшенія на мѣстѣ возникающихъ судебныхъ дѣлъ, какъ въ качествѣ суда первой инстанціи, такъ и апелляціоннаго для мировыхъ отдѣловъ области. Въ гг. Темиръ-Ханъ-Шурѣ, Дербентѣ и Петровскѣ для этого же населенія имѣются мировые отдѣлы, а въ уроч. Дешлагарѣ—слѣдственно-мировой участокъ. Туземное населеніе Дагестана, находящееся въ вѣдѣніи военно-народнаго управленія, согласно 1306 ст. уст. угол. судопр. и 197 ст. X т. 2 ч. судопр. гражд., изд. 1876 г., подсудно Дагестанскому народному и девяти окружнымъ словеснымъ судамъ, въ коихъ дѣла разбираются на основаніи туземныхъ обычаевъ (адата) и законовъ мусульманской религіи (шаріата). Въ Дагестанскомъ народномъ судѣ, служащемъ апелляціонной инстанціей для девяти окружныхъ словесныхъ судовъ, предсѣдательствуетъ помощникъ военнаго губернатора, а въ качествѣ членовъ въ немъ засѣдаютъ назначаемые военнымъ губернаторомъ почетные и знающіе адаты депутаты-туземцы, обыкновенно по одному отъ cadaго округа. Въ окружныхъ судахъ предсѣдательствуютъ начальники округовъ, а въ качествѣ членовъ въ нихъ засѣдаютъ депутаты изъ состава туземнаго населенія по одному отъ cadaго участка даннаго округа. Туземцы области, кромѣ Дагестанскаго народнаго суда и окружныхъ словесныхъ судовъ, подсудны также и общимъ судебнымъ учрежденіямъ въ слѣдую-

Изъ этой таблицы видно, что преступленія по кражамъ, мошенничествамъ и обманамъ составляютъ 52%, т. е. нѣсколько болѣе половины всѣхъ остальныхъ преступленій, разобранныхъ въ окружныхъ словесныхъ судахъ области. Означенныя преступленія въ отчетномъ году, сравнительно съ тѣми же преступленіями въ 1900 году, увеличились съ 1042 до 1172 преступленій, т. е. на 130. Распредѣленіе всѣхъ преступленій и осужденныхъ по округамъ, какъ въ абсолютныхъ числахъ, такъ и въ процентномъ отношеніи, съ показаніемъ количества преступленій и преступниковъ, приходящихся на 1000 душъ населенія обоого пола, видно изъ нижеслѣдующихъ цифровыхъ данныхъ:

Названіе округовъ.	Число преступленій.	Число осужденныхъ.	На 1000 душъ насел. об. п. приходится.	
			Преступл.	Осужден.
Т.-Х.-Шуринскій	245 или 10,8 ⁰ / ₀	42 или 4 ⁰ / ₀	3	0,5
Аварскій	94 „ 4,6 „	44 „ 4,2 ⁰ / ₀	3	1,3
Андійскій	189 „ 8,1 „	47 „ 4,5 ⁰ / ₀	3	0,9
Гунибскій	157 „ 6,9 „	82 „ 7,8 ⁰ / ₀	2	1,1
Даргинскій	344 „ 1,5 „	214 „ 20,5 ⁰ / ₀	4	2
Казикумухскій.	239 „ 10,6 „	134 „ 12,8 ⁰ / ₀	5	3
К.-Табасаранскій	460 „ 20,4 „	175 „ 16,8	5	2
Кюринскій	334 „ 10,4 „	58 „ 5,5	4	7
Самурскій	191 „ 8,4 „	24 „ 2,3	3	3
И Т О Г О	2253	1043	3	2
Среднее число на округъ	250,3	116		
Тоже въ 1900 году.	307,1	115	—	—
Болѣе или менѣе±	—46,6	+ 1	—	—

Число преступленій въ отчетномъ году, сравнительно съ предыдущимъ, уменьшилось только въ округахъ Аварскомъ съ 131 до 94, Казикумухскомъ съ 336 до 239, во всѣхъ же остальныхъ увеличилось; въ Т.-Х.-Шуринскомъ съ 207 до 245, Андійскомъ съ 115 до 189, Гунибскомъ съ 133 до 157, Даргинскомъ съ 303 до 344, К.-Табасаранскомъ съ 410 до 460, Кюринскомъ съ 331 до 334 и Самурскомъ съ 119 до 191. Несомнѣнно, что тяжелое экономическое положеніе, переживаемое областью, повліяло на такое увеличеніе преступности; по округамъ же К.-Табасаранскомъ и Кюринскомъ вліяніе могла имѣть желѣзная дорога.

Въ числѣ осужденныхъ во всѣхъ судахъ городовъ и округовъ было 2 потомственныхъ дворянина, 2 личныхъ дворян., 9 потомственныхъ гражданина и купцовъ, 953 мѣщанъ м. и 73 ж., крестьянъ 1326 м. и 29 ж., военнаго сословія 40 м., другихъ состояній 6 м. Распредѣленіе ихъ по возрастамъ видно изъ слѣдующихъ цифръ:

ВОЗРАСТЪ ПРЕСТУПНИКОВЪ.

	Число преступниковъ об. пола.	% отношеііе.
Отъ 10 до 17 лѣтъ	31	1,2
„ 17 „ 21 года	324	12,7
„ 21 „ 50 лѣтъ	2110	84,1
„ 50 „ 70 „	43	1,7
Болѣе 70 „	—	—
И Т О Г О		2508

Въ отчетномъ году по приговорамъ окружныхъ словесныхъ судовъ взыскано было въ пользу потерпѣвшихъ 47681 р. 57 к.; въ окружную общественную штрафную сумму 13645 р. 50 к. и въ сельскую общественную штрафную сумму 4008 р. 2 к., всего 65335 руб. 9 к. Распределеііе этой суммы по округамъ видно изъ нижеслѣдующихъ данныхъ:

Наименованіе округовъ.	В З Ы С К А Н О.							
	Въ пользу потерпѣв.		Въ общ окр штр. сумму.		Въ сельск. общест. штр. суммы.		Всего.	
	руб.	к.	руб.	к.	руб.	к.	руб.	к.
Т.-Х.-Шуринскій	291	—	1545	—	155	35	1991	35
Аварскій	378	—	275	—	118	—	771	—
Андійскій	2328	70	605	—	186	—	3119	70
Гунибскій	1893	98	1262	50	408	75	3565	23
Даргинскій	4773	—	2832	—	1439	26	9044	26
Казикумухскій	9725	57	1144	—	389	50	11259	7
К.-Табасаранскій	8510	—	3500	—	290	48	12300	48
Кюринскій	1439	—	1245	—	440	45	3124	45
Самурскій	18342	32	1237	—	580	23	20159	55
И т о г о	47681	57	13645	50	4008	2	65335	9

Въ отчетномъ году по приговорамъ окружныхъ словесныхъ судовъ, сельскихъ обществъ и распоряженіемъ администраціи за уголовныя преступленія сослано было изъ сельскаго населенія въ Сибирь навсегда— 22 чел. и во внутреннія губерніи Россіи на срокъ—32 ч. всего 54 чел. м. п., менѣе противъ 1900 года на 14 лицъ.

Въ Дагестанскомъ народномъ судѣ въ отчетномъ году пересмотрѣно

было 128 гражданскимъ и 213 уголовныхъ дѣлъ, всего 341 дѣло, а въ окружныхъ словесныхъ судахъ за тотъ же годъ разобрано и рѣшено было 1927 гражд., 1830 уголовн., всего 3757 дѣлъ. Движеніе ихъ, какъ по Дагестанскому народному суду, такъ и по окружнымъ словеснымъ судамъ, представляется въ слѣдующей вѣдомости:

НАИМЕНОВАНИЕ СУДОВЪ.	Осталось не рѣшенныхъ отъ 1900 г.	Поступило въ 1901 году.	Всего состояло въ 1901 г.	Изъ нихъ рѣшено въ 1901 году.	Осталось не рѣшен. къ 1 янв. 1902 г.
Въ Дагестанскомъ народномъ судѣ:					
Гражданскихъ	104	182	286	128	158
Уголовныхъ	137	236	273	213	160
И т о г о	241	418	659	341	318
Въ Аварскомъ окружномъ судѣ:					
Гражданскихъ	53	131	184	144	40
Уголовныхъ	32	94	126	89	37
И т о г о	85	225	310	233	77
Въ Андійскомъ окружномъ судѣ:					
Гражданскихъ	23	35	58	22	36
Уголовныхъ	65	191	256	121	135
Апелляціонныхъ	9	79	88	71	17
И т о г о	97	305	402	214	188
Въ Гунибскомъ окружномъ судѣ:					
Гражданскихъ	23	56	79	43	36
Уголовныхъ	39	159	198	155	43
Апелляціонныхъ	61	139	200	187	13
И т о г о	123	354	477	385	92
Въ Даргинскомъ окружномъ судѣ:					
Гражданскихъ	27	399	426	392	34
Уголовныхъ	25	319	344	331	13
И т о г о	52	718	770	723	47

Въ Назикумухскомъ окружномъ судѣ:					
Гражданскихъ	29	265	294	258	36
Уголовныхъ	21	143	164	149	15
Апелляціонныхъ	11	568	609	561	48
И т о г о	91	976	1067	968	99
Въ К.-Табасаранск. окружномъ судѣ:					
Гражданскихъ	151	240	391	191	200
Уголовныхъ	273	445	718	319	399
И т о г о	424	685	1109	510	599
Въ Кюринскомъ окружномъ судѣ:					
Гражданскихъ	141	220	361	142	219
Уголовныхъ	188	347	535	293	242
И т о г о	329	567	896	435	461
Въ Самурскомъ окружномъ судѣ:					
Гражданскихъ	118	223	341	244	97
Уголовныхъ	95	189	284	183	101
Апелляціонныхъ	73	211	284	216	68
И т о г о	286	623	909	643	266
Въ Т.-Х.-Шуринскомъ окружномъ судѣ:					
Гражданскихъ	305	597	902	491	411
Уголовныхъ	75	245	320	190	130
И т о г о	380	842	1222	681	541
Всего въ десяти судахъ области:					
Гражданскихъ	974	2348	3322	2055	1267
Уголовныхъ	950	2368	3318	2043	1275
Апелляціонныхъ	184	997	1181	1035	146
И т о г о	2108	5713	7821	5133	2688

Арестанты и тюремные замки (Приложение вѣдомость № 17). Въ 1901 г. въ области было 12 арестантскихъ помѣщеній, изъ которыхъ четыре тюрьмы находились въ городахъ, при чемъ три изъ нихъ состояли въ вѣдомствѣ министерства внутреннихъ дѣлъ и одна, Петровское исправительное арестанское отдѣленіе, въ вѣдомствѣ министерства юстиціи. При восьми окружныхъ управленіяхъ имѣлось восемь тюремныхъ помѣщеній, состоявшихъ въ вѣдѣніи военно-народнаго управленія, а въ Аварскомъ и Гунибскомъ округахъ арестанты, по распоряженію администраціи и рѣшенію окружнаго суда, помѣщались на Хунзахской и Гунибской крѣпостныхъ гауптвахтахъ. Кромѣ того, при участковыхъ и сельскихъ управленіяхъ области имѣлось по одному помѣщенію, приспособленному для краткосрочнаго содержанія за маловажные проступки по приговорамъ этихъ управленій. Тюрьма въ г. Т.-Х.-Шурѣ помѣщается въ зданіи военной гауптвахты, переданной въ гражданское вѣдомство и приспособленной симъ послѣднимъ къ типу тюремныхъ зданій. Въ г. Петровскѣ тюрьма съ дополнительнымъ помѣщеніемъ для пересылочныхъ арестантовъ помѣщается въ зданіи, построенномъ для нея частнымъ лицомъ въ 1892 г. и нанятомъ казною на 18 лѣтъ, съ платою по 2600 руб. въ годъ, изъ которыхъ выдается 1600 р., а 1000 р. удерживается въ погашеніе ссуды въ 104000 р., выданной владѣльцу зданія, согласно Высочайше утвержд. 20 мая 1896 г. мнѣнію Государственнаго совѣта. Въ г. Дербентѣ зданіе тюрьмы принадлежитъ частному лицу, и нанимается казною за 3700 руб. въ годъ; въ немъ нѣтъ помѣщенія для тюремныхъ надзирателей, что ставитъ послѣднихъ въ тяжелыя матеріальныя условія и кромѣ того неблагопріятно отражается и на ихъ службѣ. Петровское арестанское исправительное отдѣленіе помѣщается въ зданіи бывшей крѣпости, передѣланной и приспособленной для него; перестройка окончена въ 1893 г. и обошлась 147904 р. 2 к. Внѣшняя охрана тюремъ въ городахъ лежитъ на войскахъ гарнизоновъ, а въ округахъ на всадникахъ милиціи, состоящихъ при окружныхъ управленіяхъ. Арестанты въ городскихъ тюрьмахъ довольствовались изъ общаго котла, на работы они не выпускались, за исключеніемъ Т.-Х.-Шуриной тюрьмы, гдѣ срочные арестанты выводились на внѣшнія частныя работы, и въ 1901 году заработали 25 р. 30 к. въ свою пользу. Арестанты, заключенные при окружныхъ управленіяхъ, содержались на свой счетъ; только бѣднѣйшимъ изъ нихъ, а въ нѣкоторыхъ округахъ и жителямъ отдаленныхъ мѣстностей, производилось кормовое довольствіе изъ общественныхъ (штрафныхъ) суммъ округовъ въ размѣрѣ 9—11 к. въ сутки каждому.

Хозяйство трехъ городскихъ тюремъ вѣдомства министерства внутреннихъ дѣлъ находилась въ вѣдѣніи Темиръ-Ханъ-Шуринаго почетнаго о тюрьмахъ комитета и его отдѣленій въ гг. Дербентѣ и Петровскѣ. Движеніе суммъ комитета и его отдѣленій въ 1901 г. показываетъ слѣдующая таблица:

ПРИХОДЪ.	Оставалось къ 1 января 1901 г. экономического ка- питала въ налич. деньгахъ.	ВЪ ОТЧЕТНОМЪ ГОДУ ПОСТУПИЛО СУММЪ.																	Всего поступило.	Всего въ приходъ съ остаткомъ.
		КАЗЕННЫХЪ.										Город- скихъ.	ЧАСТНЫХЪ.							
		На тюремную админист.			На продовольств. здоров. арестант.	На содерж. и лече- ніе больн. и погр умершихъ.	На одежду и обувь здоров. арестант.	На постов. принад. для воен. караула.	На мелочные рас- ходы и содержаніе чистоты.	ИТОГО.	На отопленіе и освѣщ. тюрьмы.		%/о на экономическій капиталъ.	Взносы членовъ и директоровъ.	Пожертвованія деньгами.	Пособія отъ пос- торон. учрежден.	Случайныя и обо- ротныя поступлен.	ИТОГО.		
		Начальник.	Надзирател.	На канцеляр.																
Т.-Х.-Шур. ком.	1370,55	640	2589,60	53,80	3362,97	1148,3	50	—	191,65	9036,5	1300	31,91	165	—	50	707,5	2253,96	10290,1	11660,56	
Дербентск. отд. .	390,55	—	—	39,52	3046,59	1091,41	—	—	—	4177,52	1600	—	30	—	—	—	1630	5807,52	6198,7	
Петровск. отдѣл.	1097,26	588	1122,22	42,85	3147,5	—	39,10	4,55	238,80	5182,57	1797,58	—	50	63	—	633,54	2544,12	7726,69	8819,95	
ВСЕГО .	2854,36	1228	3711,82	126,17	9556,51	2239,44	80,10	4,55	430,45	17396,14	4697,58	31,91	245	63	50	1340,59	6428,8	23824,22	26678,58	

РАСХОДЪ.	На наличный составъ служащихъ и на канцелярскій расходъ.					На содержаніе арестантовъ и тюремныхъ учрежденій.													ОСТАТОКЪ.			
	На тюремную администрацію.			Врачебн. и служебн. персон. въ тюр. бол.	Содерж. канцел. тюремнаго комитета.	И Т О Г О.	Продовольствіе здровыхъ арестантовъ.	Постов. принадлеж. для военн. караула.	Медикаменты и врачебныя пособія.	Лѣченіе арестантовъ	Огородъ.	Мыло для бани и стирки бѣлья и бани.	Стрижка и бритье арестантовъ.	Отопленіе и освѣщеніе.	Вывозъ нечистотъ.	Мелочные хозяйственные издержки.	Случайные и оборотные расходы.	Одежда и обувь въ т. ч. пост. прин.	И Т О Г О.	В С Е Г О.	Экономич. капитала наличными деньгами	Итого остается къ 1902 году.
	Начальник.	Надзирател.	На канцеляр.																			
Т.-Х.-Шур. ком.	640	2589,60	53,80	—	323	3606,40	3362,97	—	—	1148,3	80	103,85	63,85	1300	125	66,65	173	50	6473,35	10079,75	1580,81	1580,81
Дербентск. отд.	490	2116	39,52	—	126	2771,52	3154,22	—	1080,41	11	—	25,50	50,10	1118,75	75	—	—	—	5514,98	8286,50	1162,82	1162,82
Петровское отд.	588	1122,27	42,85	166	120	2039,12	3147,5	4,55	—	—	—	440	15	1797,58	128,80	110	35	39,10	5717	7756,20	1063,80	1063,80
ВСЕГО . .	1718	5827,87	136,17	166	569	8417,4	9664,24	4,55	1080,41	1159,3	80	569,35	128,95	4216,33	328,80	176,65	208	89,10	17705,41	26122,45	3807,43	3807,43

Въ Петровскомъ арестантскомъ исправительномъ отдѣленіи арестанты довольствуются, исключая хлѣба, хозяйственнымъ способомъ изъ суммъ, отпускаемыхъ военнымъ губернаторомъ; хлѣбное же довольствіе производится изъ отдѣленія со времени открытія (1 апрѣля 1895 г.) собственнаго хлѣбопеченія. Хозяйство Петровскаго арестантскаго отдѣленія состоитъ изъ арестантскаго огорода, отведеннаго городомъ въ пользованіе отдѣленія, изъ одной лошади для работъ по хозяйству, кромѣ того имѣется при отдѣленіи ассенизаціонный обозъ при двухъ лошадяхъ. Заработокъ арестантовъ въ 1901 г., преимущественно на выгрузкѣ и на грузкѣ лѣса на суда и по мастерскимъ отдѣленіямъ, простирался до 15083 р. 81 к. (въ 1900 г.—17874 р. 77 к.), по распредѣленіи каковой суммы, согласно 359 ст. уст. о содер. подъ стражей, отчислено: на долю арестантовъ 4525 р. 14 к., въ доходъ казны—5279 р. 33 коп. и въ пользу отдѣленія 5279 р. 33 коп. Экономическій капиталъ отдѣленія представляется въ слѣдующемъ видѣ: къ 1 января 1901 г. состояло 3193 р. 72 коп., въ 1901 г. поступило 4739 р. 96 коп., израсходовано 4996 р. 70 к., итого состоитъ къ 1 января 1902 г.—2936 р. 98 коп.

Движеніе арестантовъ въ отчетномъ году по области показано въ вѣдом. № 7, изъ которой видно, что отъ 1900 г. оставалось арестантовъ во всѣхъ тюрьмахъ области 987 м. и 5 ж., въ 1901 г. поступило 4224 м. и 163 ж., вышло 4245 м. и 148 ж., оставалось къ 1 января 1902 г. въ тюрьмахъ 905 м. и 17 ж., при полиціи 61 м. и 3 ж., всего же 966 м. и 20 ж., 986 об. пола, изъ нихъ 648 м. п. въ Петровскомъ арестантскомъ исправительномъ отдѣленіи.

Въ 1901 г. были случаи побѣговъ арестантовъ: въ г. Дербентѣ одинъ бѣжалъ съ пути слѣдованія и былъ задержанъ, одинъ бѣжалъ изъ арестантскаго помѣщенія при полиціи; въ г. Петровскѣ были 3 побѣга арестантовъ, изъ которыхъ одинъ явился добровольно; всѣ побѣги были съ наружныхъ работъ тюрьмы; въ К.-Табасаранскомъ округѣ одинъ арестантъ бѣжалъ изъ окружной тюрьмы, но скоро былъ пойманъ.

Охранную службу при тюремныхъ помѣщеніяхъ въ округахъ и вообще полицейско-исполнительную службу несутъ всадники Дагестанской постоянной милиціи въ числѣ 3 сотенъ изъ девяти офицеровъ и 549 всадниковъ, которые по округамъ распредѣляются такъ: въ Аварскомъ округѣ—60 всадниковъ, въ Андійскомъ—54, Гунибскомъ—77, Даргинскомъ—60, Казикумухскомъ—30, К.-Табасаранскомъ—53, Кюринскомъ—47, Кюринскомъ—76 и Т.-Х.-Шуринскомъ—92.

Пожарная часть и пожары (Прилож. вѣдом. №№ 18 и 19). Жилыя помѣщенія въ области содержатъ очень мало горючаго матеріала: дома строятся или изъ камня, въ нагорной части, или изъ саманнаго кирпича, въ низменной части, а полы и крыши дѣлаются земляные. Благодаря такому устройству зданій, пожары въ селеніяхъ области случаются весьма рѣдко, а убытки отъ нихъ въ общемъ незначительны. Въ большинствѣ случаевъ пожары истребляютъ хлѣба и сѣно въ скирдахъ, а также саман-

ники, т. е. плетневые помещенія съ соломенной крышей для храненія соломы, искрошенной при молотбѣ досками (саманъ). Въ отчетномъ году всѣхъ пожаровъ въ области было 118 (въ 1900 г.—48) съ суммою убытковъ 37910 р. (въ 1900 году—6084 р.). Изъ общаго числа пожаровъ въ городахъ было 10 съ убыткомъ на 20765 р., въ округахъ, 49 съ 17145 р. убытка. Въ зимніе мѣсяцы было всего 43 пожара, въ весенніе—21, въ лѣтніе—19 и въ осенніе—35. Главною причиною пожаровъ были поджоги—50 случаевъ, изъ нихъ 49 въ округахъ, гдѣ изъ мести поджигаютъ хлѣбъ въ скирдахъ, сѣно и т. п.

Пожарной части въ округахъ вовсе не существуетъ, а въ городахъ она находится въ весьма неудовлетворительномъ состояніи. Въ отчетномъ году въ г. Т.-Х.-Шурѣ имѣлось 2 пожарныя трубы, съ необходимыми принадлежностями, при нихъ 2 лошади и 2 кучера. Въ г. Петровскѣ—2, съ 2 лошадьми 1 кучеромъ, въ г. Дербентѣ—1. На содержаніе пожарнаго обоза израсходовано въ первомъ городѣ—652 р. 24 к., во второмъ—1028 р. 58 к., въ г. же Дербентѣ расходовъ на нее не производилось. Собственно пожарной команды ни въ одномъ городѣ области не имѣлось, тушеніе же пожаровъ производилось чинами полиціи и народомъ.

Насильственные и случайныя смерти (Приложеніе въдомость № 20). Въ 1901 году отъ насильственной смерти погибло 159 м. и 23 ж., отъ самоубійствъ—9 м. и 21 ж., отъ скоропостижной смерти—12 м. и 2 ж., найдено мертвыхъ тѣлъ—6 м. и 1 ж., отъ случайной смерти—48 м. и 37 ж., всего насильственнымъ и случайнымъ образомъ погибло 234 м., 84 ж., всего 318 об. пола (въ 1900 г.—270 м., 85 ж., всего 355 о. п.).

При незначительномъ числѣ дѣтубійствъ, обращаетъ на себя вниманіе высокая цифра жертвъ смертоубійства (154 м. и 20 ж.), изъ которыхъ почти половина приходится на два округа, К.-Табасаранскій и Кюринскій, гдѣ тоже явленіе наблюдалось и въ 1900 г. Преобладаніе женщинъ надъ мужчинами въ числѣ самоубійцъ замѣчалось и въ 1900 г.; между женщинами въ ходу самоубійство посредствомъ сожженія себя послѣ обливанія керосиномъ. Число задавленныхъ и упавшихъ съ высоты, а также утонувшихъ, составляющее первые 40% всѣхъ погибшихъ отъ случайной смерти, а вторые—31%, характеризуетъ условія жизни въ Дагестанской области съ ея гористою природою и горными рѣчками.

V. РАЗЛИЧНЫЯ ПРОИСШЕСТВІЯ И НАРОДНЫЯ БѢДСТВІЯ. ПРАВИТЕЛЬСТВЕННАЯ ПОМОЩЬ НАСЕЛЕНІЮ.

Населеніе области, въ силу топографическихъ и климатическихъ условій страны, терпитъ ежегодно не мало убытковъ, причиняемыхъ градобитіями, проливными дождями, разливами горныхъ рѣчекъ, размывами и т. п. стихійными бѣдствіями на болѣе или менѣе ограниченномъ пространствѣ. Атмосферныя осадки, выпадающіе въ изобиліи въ нагорной части области, незадерживаемые безлѣсными и крутыми скатами горъ, обращаются въ бурные горные потоки изъ жидкой грязи и камней (сель), уно-

сящіе на своемъ пути рѣшительно все: дома, поля, сады и т. п. Снѣжные, земляные и каменные завалы, также весьма обыкновенные въ столь гористой странѣ, какъ Дагестанъ, уничтожаютъ поля жилища, дороги и т. п.

Кромѣ общаго почти во всей области неудовлетворительнаго урожая, населеніе ея въ отчетномъ году въ нѣкоторыхъ частяхъ терпѣло отъ вредителей (см. статью о земледѣліи) и отъ другихъ стихійныхъ бѣдствій, хотя, сравнительно съ прошлыми годами, въ болѣе слабой степени. Такъ въ Аварскомъ и Т.-Х.-Шуринскомъ округахъ не было случаевъ градобитій и т. п.

Въ послѣднемъ округѣ 13 іюля въ 8 часовъ утра вепыхнулъ, какъ можно предполагать, отъ неосторожнаго обращеніемъ съ огнемъ пожаръ въ тальникѣ въ лѣсномъ участкѣ № 1 казенной дачи „Озень“ и продолжался до утра слѣдующаго дня. Пожаромъ уничтожено до 40 десят. мелкаго лѣса и до 50 дес. крупнаго.

Въ Андійскомъ округѣ въ Каратино-Технуцальскомъ участкѣ ливнями 13—14 іюня размыто 27 пахотныхъ и 5 сѣнокосныхъ участковъ, снесено 6 общественныхъ мостовъ и 1½ десятины фруктовыхъ и виноградныхъ садовъ, чѣмъ причиненъ убытокъ до 1328 р.; 19 іюля проливнымъ дождемъ смыто и завалено камнями 30 десятинь пахотной и сѣнокосной земли, принадлежащей Каратинскому обществу, съ убыткомъ въ 1000 р. 9 августа на поляхъ сел. Тукита градомъ уничтожено 75 дес. хлѣба и 76 дес. травъ, чѣмъ причиненъ убытокъ до 6270 р., а 12—градомъ же уничтожено 3 дес. пашни и 4 дес. сѣнокоса у жителей сел. Тадъ-Магитль (убытокъ 350 р.). 13 августа проливнымъ дождемъ на поляхъ сел. Ансалты и въ самомъ селеніи нанесенъ убытокъ въ 2248 р. 7 сен. мятелью занесено въ оврагѣ 10 стадъ баранты сел. Аргуани, при чемъ погибло 4 т. головъ овецъ, стоимостью 12 т. руб.

Въ Гунибекомъ округѣ общій убытокъ отъ градобитій простирается до 13500 р. 7 іюня вблизи сел. Шуланы образовавшимся отъ дождей потокомъ воды снесены 2 мельницы съ находящимся на нихъ зерномъ для молотбы, чѣмъ причиненъ убытокъ въ 450 р.; тѣмъ же потокомъ снесены и утонули 3 жительницы сего селенія.

Въ Даргинскомъ округѣ 14 іюня дождемъ съ градомъ попорчены на поляхъ сел. Нацы посѣвы, участки покосовъ, пастбищъ и дорогъ, всего на 600 р., и на поляхъ сел. Цугни-пастбища, снесены 6 мостовъ, разрушены 3 источника, купальня (кулла) и прудъ, а также сильно попорчены дороги; убытокъ до 2000 р. 8 іюля градомъ и ливнемъ повреждены посѣвы и покосы жителей сел. Гинта (убытокъ до 3 т. руб.). У жителей сел. Кутиши дождемъ съ градомъ 18 іюля повреждено покосовъ на 3000 р. Ранніе морозы въ округѣ помѣшали своевременной уборкѣ сѣна; болѣе всѣхъ отъ нихъ пострадалъ Сюргинскій участокъ.

Въ Казикумухскомъ округѣ 19 іюня потокомъ дождевой воды, уне-

сено около 200 штукъ телятъ, 3 коровы и 1 осель, принадлежащія жителямъ сел. Цовкра I и стоившіе до 2600 р. 20 іюня градомъ сильно побиты 105 дес. хлѣба, принадлежавшія жителямъ сел. Кунды и Шакува; убытокъ 2600 р. 9 іюля градомъ побиты поля сел. Кума на 25 дес., Багеклю—30 дес. и Турчи—56 дес., съ общимъ убыткомъ 2220 р. 5 августа градомъ побиты хлѣба и покосы жителей сел. Вихли (убытокъ (650 р.), Сухи (120 р.), Хойхи (935 р.), Цыша (1400 р.), Иниша (590 руб.) и Куцы (235 р.), на протяженіи 244¹/₂ дес. пахотныхъ участковъ и 82 дес. покосныхъ. Въ концѣ августа градомъ побиты поля жителей сел. Цушаръ, Хойми, Кули, Кая и Хосрекъ. Въ Казикумухскомъ округѣ въ 1901 г. имѣла мѣсто интересная игра природы: въ сел. Кубра корова отелилась мертвымъ теленкомъ о 2 головахъ и 9 ногахъ довольно большого вѣса и вполне сформированнымъ; корова вскорѣ околѣла.

Въ Кайтаго-Табасаранскомъ округѣ 29 іюня сильнымъ ливнемъ и градомъ повреждены посѣвы жителей сел. Курихъ, Джорджахъ, Ергунагъ, Ергуливъ, Кутифъ и Джурджнифъ на нѣсколько сотъ рублей.

Въ Кюринскомъ округѣ въ маѣ мѣсяцѣ градомъ были побиты хлѣба обществъ селеній Ашага-Ярагъ, Мугерганъ, Кирка, Джабель и Турагъ, изъ которыхъ послѣднему причинено убытку на 20000 р., остальнымъ на 4395 р. Въ началѣ іюня побиты градомъ хлѣбные посѣвы жителей сел. Гоа, Дуруштуль и Дулдукъ съ убыткомъ на 200 р. и хлѣба селеній Яркугъ, Курахъ и Фита съ убыткомъ въ 1300 р. 5 іюня побиты хлѣбные посѣвы и покосы жителей сел. Буршагъ, Араръ и Миси, снесены водою ограды пахотныхъ земель и испорчены проселочныя дороги. 27 іюня выпавшимъ градомъ побиты посѣвы, принадлежавшіе жителямъ селеній: Яркугъ, Курахъ, Фита, Гса, Дуруштуль и Дулдукъ, чѣмъ причинено убытку первымъ тремъ на 1300 р., остальнымъ на 2000 р. 18 іюля въ сел. Штуль, Икра и Катуль при проливномъ и продолжительномъ дождѣ выпалъ градъ съ куриное яйцо; образовавшимся потокомъ дождевой воды потопленъ одинъ мальчикъ и болѣе 400 головъ мелкаго скота и 5 головъ крупнаго, снесено много хлѣба и стоговъ сѣна и совершенно смыта на большомъ разстояніи дорога изъ сел. Кабиръ въ сел. Курахъ. Въ сел. Кутуль разрушены 5 домовъ, въ сел. Икра снесенъ каменный мостъ и саманникъ. Жители понесли убытковъ: сел. Штуль 5623 р., Кутуль—6104 р., Икра—1577 р., всего 13304 р. 19 іюля въ сел. Фита выпалъ снѣгъ на 2 вершка, чѣмъ попортило хлѣбныхъ посѣвовъ на 1500 р. 23 іюля въ сел. Чувекъ выпавшимъ градомъ побиты пахотныя поля и сѣнокосы, при чемъ убытокъ 1800 р. Въ Кюринскомъ же округѣ была въ отчетномъ году чума на рогатомъ скотѣ (см. статью о ветеринарной части).

Въ Самурскомъ округѣ въ сел. Микрахъ селюю вслѣдствіе проливнаго дождя снесенъ мостъ, 28 телятъ, 1 быкъ и 1 корова. 27 того же мѣсяца въ сел. Мискинджи селюю унесено 2 женщины и 1 мужчина, снесено 5 мостовъ, 5 мельницъ, 5 домовъ съ имуществомъ, попорчены посѣвы, по-

косы и сады, всего убытокъ простирается до 28346 р.

23 августа въ г. Дербентъ на морѣ наблюдалось явленіе смерчей, каковое явленіе, на памяти старожиловъ, здѣсь небывалое.

Землетрясенія наблюдались въ области: 22 февраля довольно сильное на Гунибѣ, 7 марта тамъ же и въ гор. Темиръ-Ханъ-Шурѣ легкое.

Стихійныя бѣдствія и ихъ слѣдствія вызвали *правительствующую помощь* населенію области въ нѣкоторыхъ мѣстахъ ея.

Отъ неурожаевъ послѣднихъ трехъ лѣтъ пострадали особенно нѣкоторыя селенія Аварскаго округа. На продовольствіе селенія Сіухъ было разрѣшено 19 апрѣля 1901 г., по представленію военнаго губернатора области, выдать изъ общественныхъ (штрафныхъ) суммъ послѣдней 3000 руб. съ уплатою ея равными частями въ теченіи 5 лѣтъ. На обсемяненіе полей и на продовольствіе была разрѣшена 28 іюля отч. года ссуда въ 3240 р. изъ общественныхъ (штрафныхъ) суммъ области жителямъ 8 селеній того же округа, именно сел. Бетль—1000 р. на 5 лѣтъ, Кахибъ-Росо—1000 р. на 5 л., Эбута—115 р. на 3 г., Верхн. Харадарыкъ—315 р. на 3 г., Средн. Харадарыкъ—265 р. на 5 л., Токита—130 руб. на 5 л., Кахъ—250 р. на 5 л. и Нижн. Харадарыкъ—165 р. на 3 года.

Въ іюнь мѣсяцѣ 1900 г. сильными дождями причиненъ крупный убытокъ жителямъ сел. Ханаръ, Казикумухскаго округа. Земли селенія, состоявшія изъ пахотныхъ полей, покосовъ и кладбищъ, а также кладбище и нижняя часть селенія, начиная отъ подошвы горы Бецуаръ, находящейся въ верстѣ отъ селенія Ханаръ, отъ дождей стала сползать внизъ по направленію къ большей колесной дорогѣ изъ Кумуха въ Гунибъ; во многихъ мѣстахъ образовались большія трещины и провалы 5—6 саж. глубины; сползающій грунтъ глина, внизу шиферъ. Урожай хлѣбовъ и травъ былъ испорченъ, такъ какъ засѣянная земля обрывалась, а ее закрыла вновь падающая. Въ самомъ селеніи разрушено 23 дома. Всего пострадало 69 жителей, убытокъ отъ разрушеній домовъ простирался до 4778 р., отъ порчи полей—5373 р. 40 к., всего на 10151 р. 40 к. Жители селенія ходатайствовали о ссудѣ, причемъ изъ 69 пострадавшихъ изъявили желаніе получить ее 51. Государь Императоръ, по всеподданнѣйшему докладу министра финансовъ, въ 25 день января 1902 года Высочайше повелѣть соизволилъ: отпустить изъ Государственнаго казначейства 1930 р. для раздачи ихъ въ ссуду 51 жителямъ селенія Ханаръ на постройку домовъ и возстановленіе разстроеннаго экономическаго положенія ихъ. Ссуда на 5 лѣтъ.

VI. НАРОДНОЕ ЗДРАВІЕ И ОБЩЕСТВЕННОЕ ПРИЗРѢНІЕ.

Врачебная часть. Всего врачей въ области насчитывается до 53, изъ которыхъ 23 гражданскаго вѣдомства, 29 военнаго вѣдомства, 1 вольнопрактикующій. Для оказанія врачебной помощи населенію и исполненія медико-полицейскихъ и санитарныхъ обязанностей, въ каждомъ изъ трехъ городовъ области состояло по одному штатному городовому врачу,

при которыхъ было по одному штатному фельдшеру и по одной повивальной бабкѣ. Въ каждомъ изъ девяти округовъ, для той же цѣли, состояло по одному окружному врачу, при которыхъ находилось по 2 фельдшера (старшій и младшій); въ Т.-Х.-Шуринскомъ округѣ состояла также вольнонаемная повивальная бабка. Въ вѣдѣніи Кюринскаго окружнаго врача въ сел. Касумъ-кентѣ находился приѣмный покой на 5 кроватей, содержимый на общественныя (штрафныя) суммы по 393 р. 60 к. въ годъ. Кромѣ окружныхъ врачей, для бесплатной медицинской помощи сельскому населенію, въ области состояло 5 сельскихъ врачей, а именно при приѣмныхъ покояхъ: въ сел. Тилитлѣ, Гунибскаго округа, въ селеніи Леваши, Даргинскаго округа, въ селеніи Каякентѣ, К.-Габасаранскаго округа, въ селеніи Рутулѣ, Самурскаго округа, и въ селеніи Карабудахъ-кентѣ, Т.-Х.-Шуринскаго округа. При каждомъ сельскомъ врачѣ состояло по 2 фельдшера (старшій и младшій), по одной повивальной бабкѣ и по 2—3 оспопрививателя изъ лицъ туземнаго населенія, обученныхъ врачами техникѣ оспопрививанія.

Для улучшенія санитарнаго состоянія 42 ватагъ (рыбныхъ промысловъ), въ 1900 г. были изданы обязательныя постановленія, по которымъ рыбопромышленники должны имѣть для помѣщенія рабочихъ, которыхъ особенно во время лова сельди въ апрѣлѣ и маѣ бываетъ до 5000 человекъ, удобныя и отдѣльныя для мужчинъ и женщинъ бесплатныя помѣщенія; для обезпеченія же рабочихъ медицинскою помощью въ обязанности рыбопромышленникамъ поставлено при наймѣ не менѣе 100 рабочихъ имѣть больницы, аптеки, врачей и фельдшеревъ, въ иныхъ же случаяхъ приѣмные покои. Въ отчетномъ году уже функционировало 3 изъ таковыхъ больничныхъ помѣщеній и нѣсколько приѣмныхъ покоевъ.

Больницы. Въ отчетномъ году въ области состояли слѣдующіе больничныя заведенія (кромѣ лазаретовъ военнаго вѣдомства): въ Т.-Х.-Шурѣ больница при мѣстномъ реальномъ училищѣ, въ г. Петровскѣ — больница при арестанскомъ исправительномъ отдѣленіи и желѣзнодорожный лазаретъ, въ г. Дербентѣ — желѣзнодорожный лазаретъ. Лица собственно городского населенія могли, за опредѣленную плату и при имѣніи свободныхъ мѣстъ, пользоваться стационарнымъ больничнымъ лѣченіемъ въ мѣстныхъ военныхъ лазаретахъ, каковыя находятся въ каждомъ изъ городовъ области. Сельское населеніе пользовалось бесплатнымъ больничнымъ лѣченіемъ въ упомянутыхъ приѣмныхъ покояхъ, а именно: въ сел. Касумъ-кентѣ (на 5 кроватей), въ сел. Тилитлѣ, сел. Акушѣ, Кая-кентѣ, Рутулѣ и Карабудахъ-кентѣ (въ каждомъ по 4 кровати). Кромѣ того въ отчетномъ году было разрѣшено приступить къ постройкѣ казеннаго зданія для приѣмнаго покоя, съ квартирами для медицинскаго персонала, въ сел. Кулларѣ, Кюринскаго округа, въ виду того, что окружающая это селеніе мѣстность густо населена и по климатическимъ и топографическимъ особенностямъ наиболѣе подвержена маляріи. Что касается

до зданій остальныхъ приѣмныхъ покоевъ, то въ отчетномъ году были закончены постройкою казенныя зданія для покоевъ, съ квартирами для медицинскаго персонала, въ сел. Карабудахъ-кентѣ и Кая-кентѣ, куда и были переведены покои изъ частныхъ домовъ (сакель), въ которыхъ они ранѣ помѣщались, что представляло много неудобствъ вслѣдствіе неприспособленности этихъ зданій для помѣщенія покоевъ. Постройка такого же казеннаго зданія для покоя и врачебнаго персонала въ сел. Касумъ-кентѣ въ отчетномъ году была почти закончена. Кромѣ того въ отчетномъ же году было возбуждено ходатайство употребить остатки отъ 9021 р. 93 к., ассигнованныхъ изъ земскихъ суммъ въ 1900 г. на содержаніе сельской врачебной части въ области, на постройку казеннаго зданія для приѣмнаго покоя въ сел. Леваша, Даргинскаго округа, вмѣсто сел. Акуша, того же округа, ибо въ послѣднемъ не найдено было удобнаго мѣста для казеннаго зданія приѣмнаго покоя, при томъ, по свойствамъ горнаго мѣстоположенія, оказалось, что въ сел. Акуша весьма трудно и дорого доставить матеріалы для постройки, вслѣдствіе чего и было разрѣшено вмѣсто сел. Акуши построить покой въ сел. Леваша, тѣмъ болѣе, что послѣднее селеніе, вслѣдствіе своего центрального положенія и большей оживленности, какъ административный центръ округа, гораздо болѣе нуждается въ медицинской помощи. Такимъ образомъ къ концу отчетнаго года въ области функционировали, для бесплатнаго больничнаго лѣченія сельскаго населенія, 6 приѣмныхъ покоевъ на 25 кроватей, и кромѣ того приступлено къ организаціи седьмого въ сел. Кулларъ. Приѣмные покои пріобрѣли настолько довѣріе туземнаго населенія, что, несмотря на строгость мусульманскихъ воззрѣній, были въ отчетномъ году посѣщаемы и мѣстнымъ женскимъ мусульманскимъ населеніемъ. На снабженіе приѣмныхъ покоевъ медикаментами было израсходовано 1385 р. 43 к., а для амбулаторій для 9 окружныхъ врачей на тотъ же предметъ было израсходовано 2088 р. 77 к. Медикаменты служили для бесплатной выдачи сельскому населенію области окружными и сельскими врачами.

Число лицъ гражданскаго вѣдомства, пользовавшихся въ больницахъ 3 городовъ области, а именно въ мѣстныхъ военныхъ и желѣзнодорожныхъ лазаретахъ, въ больницахъ при Т.-Х.-Шуринскомъ реальномъ училищѣ и Петровскомъ исправительномъ арестанскомъ отдѣленіи, въ отчетномъ году простиралось до 2253 чел. Въ 6 приѣмныхъ покояхъ области въ 1901 г. постоянныхъ больныхъ было:

Въ сел. Касумъ-кентѣ—	50	больныхъ,	умерло	”
” ” Рутулѣ . . .	— 2	”	”	”
” ” Акуша . . .	— 31	”	”	1
” ” Тилитль . . .	— 16	”	”	”
” ” Карабудахъ-кентѣ—	20	”	”	1

Въ сел. Каякентѣ . . .	6	больныхъ, умерло	2
Итого . . .	125	„ „	4

Кромѣ того возлѣ г. Петровска состояло 2 частныхъ больницы для рабочихъ при заводѣ „Заморозки“ и при фабрикѣ „Каспійской мануфактуры“; въ первой больничнымъ лѣченіемъ пользовалось 176, изъ нихъ умерло 9, и во второй—361 (умерло 5). Наконецъ, въ лазаретѣ 6 Кубанскаго пластунскаго батальона въ укр. Хунзахѣ былъ на излѣченіи одинъ человекъ гражданскаго вѣдомства, въ его отдѣленіи въ сел. Ботлихѣ—1, въ Ахтинскомъ мѣстномъ лазаретѣ—2, въ лазаретѣ 83 пѣхотнаго Самурскаго полка въ Дешлагарѣ—501 чел. Такимъ образомъ общее число лицъ гражданскаго вѣдомства, пользовавшихся стационарно во всѣхъ больницахъ области, въ отчетномъ году было 3420.

Амбулаторная медицинская помощь городскому населенію была бесплатно оказываема въ отчетномъ году въ особо приспособленныхъ для этого благотворительныхъ амбулаторіяхъ, содержимыхъ въ: г. Т.-Х.-Шурѣ на средства благотворительнаго общества, г. Петровскѣ на средства, собираемыя путемъ благотворительности и субсидією отъ городского общественнаго управленія (всего израсходовано 625 р. 15 к.), и г. Дербентѣ на городскія средства (всего израсходовано 1100 р.). Въ нихъ пользовалось больныхъ:

Въ Т.-Х.-Шуринской амбулаторіи . . .	986.
„ Дербентской „ . . .	1365.
„ Петровской „ . . .	1429.

Кромѣ того городскіе амбулаторные больные были принимаемы городскими врачами и въ амбулаторіяхъ при мѣстныхъ военныхъ и желѣзнодорожныхъ лазаретахъ, а также при учрежденномъ въ 1900 г. въ г. Петровскѣ врачебно-наблюдательномъ пунктѣ. Всего же во всѣхъ трехъ городахъ области было принято 27496 амбулаторныхъ больныхъ.

Сельское населеніе обращалось за амбулаторною медицинскою помощью къ сельскимъ и окружнымъ врачамъ. Первые принимали больныхъ въ амбулаторіяхъ при приѣмныхъ покояхъ, вторые же въ небольшихъ амбулаторіяхъ при аптекахъ, состоящихъ при каждомъ окружномъ врачѣ. Врачебный совѣтъ и лѣкарства во всѣхъ сихъ случаяхъ были бесплатны. Рабочіе на 2 упомянутыхъ фабрикахъ и рыбныхъ промыслахъ за амбулаторно-медицинскою помощью обращались въ состоявшіе при фабрикахъ и промысловыхъ больницахъ амбулаторіи, гдѣ также бесплатно получали врачебный совѣтъ и лѣкарства. Всего въ отчетномъ году было 46039 амбулаторныхъ больныхъ изъ лицъ сельскаго населенія.

Аптеки. Въ каждомъ изъ трехъ городовъ состояло по одной вольной аптекѣ, денежные обороты которыхъ въ отчетномъ году выразились въ слѣдующихъ цифрахъ.

А П Т Е К И:

Т.-Х.-Шур. Дербентская. Петровская. В с е г о.

Выручено продажею ме- дикаментовъ по 25681 №№ рецептовъ и ихъ повтореній	3415р.45к.	6520р.06к.	3677р.34к.	13612р.85к.
Выручено по ручной про- дажѣ медикаментовъ .	3249р.87к.	4264р.53к.	824р.42к.	8338р.82к.
И т о г о	6665р.32к.	10784р.59к.	4501р.76к.	21951р.67к.

Кромѣ вольныхъ, въ области состояло 9 окружныхъ аптекъ, по одной при каждомъ изъ окружныхъ врачей, и 5 сельскихъ, по одной при каждомъ изъ 5 приѣмныхъ покоевъ области. Аптеки эти, предназна- ченныя для бесплатной выдачи медикаментовъ сельскому населенію, еже- годно снабжаются лѣкарствами, окружныя на общественныя (штрафныя) суммы, сельскихъ приѣмныхъ покоевъ на земскія средства. Въ 1901 г. на медикаменты для первыхъ было израсходовано 2088 р. 77 к., для вторыхъ 1385 р. 43 к., всего 3484 р. 20 к. Число рецептовъ (бесплат- ныхъ) было въ 1901 г. въ 9 окружныхъ аптекахъ 29697, въ сельскихъ приѣмныхъ покояхъ 15331, всего 45028.

Оспопрививаніе въ области производилось окружными сельскими врачами, состоявшими при нихъ фельдшерами и штатными оспопрививателями изъ туземнаго населенія, подъ наблюденіемъ врачей. Оспопрививателей сос- тоитъ: въ Т.-Х.-Шуринскомъ, Даргинскомъ, Казикумухскомъ, К.-Табаса- ранскомъ и Кюринскомъ округахъ по 3, въ остальныхъ по 2 человекъ. Въ качествѣ матеріала для привитія оспы употреблялся исключительно детритъ. Въ отчетномъ году предохранительная оспа въ трехъ городахъ области была привита 822 дѣтямъ, именно: въ г. Т.-Х.-Шурѣ—83, въ Дербентѣ—590 и въ Петровскѣ—149. Въ округахъ предохранительная оспа была привита всего 9890 дѣтямъ, именно: округъ Аварскомъ—124, Андійскомъ—1123, Гунибскомъ—1915, Даргинскомъ—1641, Казикумух- скомъ—58), К.-Табасаранскомъ—346, Кюринскомъ—629, Самурскомъ— 912 и въ Т.-Х.-Шуринскомъ—2620. Всего въ области предохранительная оспа была привита 10712 дѣтямъ, что составляетъ 73,3% общаго числа родившихся.

Эпидемическія болѣзни, наблюдавшіяся въ 1901 г. въ городахъ и округахъ области, показаны въ приложенной таблицѣ.

Итоги ея по области слѣдующіе:

	Въ городахъ.		Въ округахъ.		Всего въ обл.	
	1901 г.	1900 г.	1901 г.	1900 г.	1901 г.	1900 г.
Заболѣло	16030.	16391.	20319.	19777.	36349.	36168.
Умерло	256.	268.	488.	510.	744.	778.
% смертности по отношенію къ числу заболѣваній	1,6	1,6	2,4	2,6	2,05	2,2

На 1000 жителей приходится:

Заболѣвшихъ.	385,5.	399,9.	33,9.	33,3.	65,9.	57,2.
Умершихъ	6,2.	6,5.	0,8.	0,9.	1,2.	1,2.

По числу заболѣваній эпидемическія болѣзни идутъ въ слѣдующемъ порядкѣ: малярія, чесотка, цынга, сифилисъ, корь, глисты и т. д. Въ Гунибскомъ округѣ зарегистрированъ одинъ случай проказы.

Цѣлебные минеральные источники. Въ Дагестанской области находится довольно много минеральныхъ источниковъ и цѣлебныхъ грязей, но всѣ они до сихъ поръ не только недостаточно изслѣдованы, но даже мало извѣстны. На нихъ почти нѣтъ приспособленій для правильнаго лѣченія и помѣщенія больныхъ; поэтому водами въ области пользуются почти исключительно туземцы, довольствующіеся весьма малымъ въ отношеніи условій для лѣченія.

Андіійскій округъ. 1) Конхидатльскіе источники, холодные сѣрно-щелочные, числомъ 17, въ 6 верстахъ отъ сел. Ботлиха, близъ сел. Конхидатль, въ ущельѣ р. Андіійское Койсу, на высотѣ около 2500 ф. у. н. м. съ $t^{\circ} 17^{\circ}$, 5 С (14° R), съ яственнымъ выдѣленіемъ сѣрводорода и углекислоты. Въ 1 литрѣ воды болѣе минерализованныхъ горько-соленыхъ источниковъ содержится граммовъ: хлористаго натрія 18,14, хлористаго магнія—1,17, хлористаго кальція—3,34, сѣрнокислаго натра—4,87, углекислыхъ солей слѣды, всего солей 27,52. Долина, въ которой находятся источники, крайне узка и дика; мѣстность крайне лихорадочная. Осенью 1886 г. вода источника была подвергнута качественному анализу профессоромъ Богословскимъ и признана имъ обладающею высокими цѣлебными свойствами. Дебитъ до 200000 ведеръ въ сутки. 2) Около сел. Тинды, верстахъ въ 30 отъ Ботлиха, находится минеральный источникъ неизвѣстнаго состава, которымъ жители пользуются отъ зоба, состояющаго эндемическую болѣзнь окрестностей сел. Тинды. 3) Въ долинѣ р. Хоаршидериль-оръ, праваго притока р. Андійскаго Койсу, углекислые источники. 4) Въ долинѣ р. Саситль, впадающей слѣва въ р. Андіійское Койсу, ниже р. Хоаршидериль-оръ, выходятъ во многихъ мѣстахъ углекислые источники. 5) Во многихъ мѣстахъ долины р. Андіійское Койсу, ниже впаденія въ нее р. Саситль, выходятъ углекислые источники.

Гунибскій округъ. Вблизи сел. Бежито, въ верховьяхъ р. Аварское Койсу, находится источникъ Рутиль-Годосъ, индефферентный, $t^{\circ} 28^{\circ}$ R, содержащій лишь немного поваренной соли и слѣды сѣрной кислоты и извести.

Казикумухскій округъ. Около сел. Тухчаръ неизвѣстнаго состава минеральный источникъ.

К.-Тибасаранскій округъ. 1) Кара-Кайтагскіе (Кайтагскіе, Дербентскіе) теплые сѣрно-щелочные источники, расплсженные въ 25 в. къ сѣверо-западу отъ г. Дербента и въ 12 в. къ юго-востоку отъ сел. Каякентъ, въ мѣстности „Иетису“, принадлежащей частному лицу. Источники,

Название болѣзней.	Г. Т.-Х.-Шура.					Г. Дербентъ.					Г. Петровскъ.					Аварскій округъ.					Андіскій округъ.					Гунибскій округъ.				
	Заболѣло.	Умерло.	% смертности по отнош. къ числу заболѣвшихъ.		На 1000 жвт. приходится.	Заболѣло.	Умерло.	% смертности по отнош. къ числу заболѣвшихъ.		На 1000 жит. приходится.	Заболѣло.	Умерло.	% смертности по отнош. къ числу заболѣвшихъ.		На 1000 жит. приходится.	Заболѣло.	Умерло.	% смертности по отнош. къ числу заболѣвшихъ.		На 1000 жит. приходится.	Заболѣло.	Умерло.	% смертности по отнош. къ числу заболѣвшихъ.		На 1000 жит. приходится.	Заболѣло.	Умерло.	% смертности по отнош. къ числу заболѣвшихъ.		На 1000 жит. приходится.
			Заболѣвш.	Умершихъ.				Заболѣвш.	Умершихъ.				Заболѣвш.	Умершихъ.				Заболѣвш.	Умершихъ.				Заболѣвш.	Умершихъ.				Заболѣвш.	Умершихъ.	
Оспа натуральная.	—	—	—	—	—	1	—	—	0,05	—	5	—	—	0,4	—	—	—	—	—	—	206	34	16,5	3,8	0,6	—	—	—	—	—
Скарлатина . . .	3	—	—	0,33	—	75	30	40,0	3,9	1,6	10	6	60,0	0,7	0,4	95	24	26,3	2,9	0,7	84	21	25,0	1,5	0,4	1	—	—	—	—
Дифтеритъ . . .	12	1	8,5	1,3	0,1	5	1	20,0	0,3	0,05	33	9	27,3	2,4	0,7	5	2	40,0	0,2	0,06	66	25	37,9	1,2	0,5	25	9	36,0	0,3	0,1
Крупъ	5	5	100,0	0,55	0,55	1	1	100,0	0,05	0,05	4	4	100,0	0,3	0,3	—	—	—	—	—	—	—	—	—	—	—	—	—	—	—
Корь	—	—	—	—	—	12	—	—	0,6	—	69	8	11,6	5,1	0,6	—	—	—	—	—	93	11	11,8	1,7	0,2	—	—	—	—	—
Коклюшъ	—	—	—	—	—	9	—	—	0,5	—	7	5	28,6	0,5	0,1	5	2	40,0	0,2	0,06	—	—	—	—	—	12	6	50,0	0,2	0,1
Гриппъ	191	2	1,05	21,00	0,22	22	—	—	1,2	—	34	2	14,7	2,5	0,4	37	10	27,03	1,1	0,3	14	—	—	0,3	—	3	—	—	—	—
Заушница	51	—	—	5,6	—	32	—	—	1,7	—	15	—	—	1,1	—	—	—	—	—	—	29	1	3,4	0,5	0,02	2	—	—	—	—
Рожа	12	—	—	1,3	—	15	—	—	0,8	—	11	2	18,2	0,8	0,1	—	—	—	—	—	12	—	—	0,2	—	6	—	—	—	—
Септицемія родил.	5	3	60,0	0,55	0,33	—	—	—	—	—	1	1	100,0	0,07	0,07	—	—	—	—	—	—	—	—	—	—	—	—	—	—	—
Сифилисъ	21	—	—	2,3	—	101	1	0,9	5,4	0,05	61	1	1,6	4,4	0,07	—	—	—	—	—	22	—	—	0,4	—	5	—	—	—	—
Венерическія бол.	42	—	—	4,6	—	294	—	—	15,7	—	179	—	—	13,1	—	—	—	—	—	—	7	—	—	0,1	—	3	—	—	—	—
Бугорчатка	59	24	40,7	6,5	2,6	38	8	21,1	2,02	0,4	38	20	52,6	2,8	1,5	—	—	—	—	—	4	—	—	0,1	—	12	—	—	—	—
Крупозная пневм.	14	2	14,3	1,5	0,22	46	7	15,2	2,5	0,4	19	5	26,3	1,4	0,4	—	—	—	—	—	—	—	—	—	—	—	—	—	—	—
Малярія	393	2	0,3	65,2	0,22	5075	20	0,4	270,3	1,07	8121	61	0,8	592,1	4,4	415	—	—	12,8	—	202	—	—	3,7	—	573	—	—	8,01	—
Чесотка	52	—	—	5,7	—	92	—	—	4,9	—	174	—	—	12,7	—	338	—	—	10,4	—	117	—	—	2,2	—	331	—	—	4,6	—
Глисты	6	—	—	0,66	—	81	—	—	4,3	—	24	—	—	1,7	—	415	—	—	12,8	—	10	—	—	1,7	—	560	—	—	7,8	—
Цынга	12	—	—	1,3	—	11	1	9,1	0,6	0,05	5	—	—	0,4	—	18	—	—	0,6	—	2	—	—	0,04	—	22	—	—	0,3	—
Зобъ	1	—	—	0,1	—	—	—	—	—	—	—	—	—	—	—	—	—	—	—	—	11	—	—	0,2	—	—	—	—	—	—
Дизентерія	—	—	—	—	—	108	1	0,9	5,8	0,05	33	4	12,1	2,4	0,3	37	16	43,2	1,1	0,5	—	—	—	—	—	—	—	—	—	—
Гнойн. конъюнкт.	—	—	—	—	—	—	—	—	—	—	11	—	—	0,8	—	—	—	—	—	—	—	—	—	—	—	1	—	—	0,01	—
Холера европейск.	—	—	—	—	—	—	—	—	—	—	—	—	—	—	—	—	—	—	—	—	—	—	—	—	—	—	—	—	—	—
Тифъ сыпной	1	—	—	0,1	—	—	—	—	—	—	21	3	14,3	1,5	0,2	1	—	—	0,03	—	—	—	—	—	—	—	—	—	—	—
„ неопредѣл.	2	1	50,0	0,22	0,1	—	—	—	—	—	5	2	40,0	0,4	0,1	28	3	10,7	0,9	0,1	—	—	—	—	—	—	—	—	—	—
„ брюшной	17	6	35,3	1,87	0,66	7	—	—	0,4	—	24	7	25,9	1,7	0,5	20	2	10,0	0,6	0,06	89	26	29,2	1,6	0,5	12	4	33,3	0,2	0,06
„ возвратный	—	—	—	—	—	—	—	—	—	—	—	—	—	—	—	—	—	—	—	—	—	—	—	—	—	18	—	—	0,1	—
Эпидем. менингитъ	—	—	—	—	—	—	—	—	—	—	1	—	—	0,07	—	—	—	—	—	—	—	—	—	—	—	—	—	—	—	—
Водобоязнь	—	—	—	—	—	—	—	—	—	—	1	—	—	0,07	—	—	—	—	—	—	—	—	—	—	—	—	—	—	—	—
Сибирская язва	—	—	—	—	—	—	—	—	—	—	—	—	—	—	—	—	—	—	—	—	1	—	—	0,02	—	—	—	—	—	—
Проказа	—	—	—	—	—	—	—	—	—	—	—	—	—	—	—	—	—	—	—	—	—	—	—	—	—	1	—	—	0,01	—
Итого	1099	46	4,2	120,39	5,1	6025	70	1,2	320,9	3,7	8906	140	1,6	649,4	10,2	1414	59	4,2	43,5	1,8	1049	118	11,2	19,3	2,2	1577	19	1,2	22,1	0,3
Въ 1900 г.	1188	40	3,4	135,6	4,6	7981	62	0,8	430,1	3,3	7222	166	2,3	528,3	12,1	1448	76	5,2	44,1	2,3	1255	95	7,6	23,1	1,7	2045	97	4,7	28,9	1,4

Название болѣзней.	Даргинскій округъ.					Казикумухск. округъ.					К.-Табасаран. округъ.					Кюринскій округъ.					Самурскій округъ.					Т.-Х.-Шурин. округъ.						
	Заболѣло.	Умерло.	% смертности по отнош. къ числу заболѣвшихъ.		На 1000 жвт приходится.	Заболѣло.	Умерло.	% смертности по отнош. къ числу заболѣвшихъ.		На 1000 жит. приходится.	Заболѣло.	Умерло.	% смертности по отнош. къ числу заболѣвшихъ.		На 1000 жит. приходится.	Заболѣло.	Умерло.	% смертности по отнош. къ числу заболѣвшихъ.		На 1000 жит. приходится.	Заболѣло.	Умерло.	% смертности по отнош. къ числу заболѣвшихъ.		На 1000 жит. приходится.	Заболѣло.	Умерло.	% смертности по отнош. къ числу заболѣвшихъ.		На 1000 жит. приходится.		
			Заболѣвш.	Умершихъ.				Заболѣвш.	Умершихъ.				Заболѣвш.	Умершихъ.				Заболѣвш.	Умершихъ.				Заболѣвш.	Умершихъ.				Заболѣвш.	Умершихъ.		Заболѣвш.	Умершихъ.
Оспа	—	—	—	—	—	—	—	—	—	—	—	—	—	—	—	—	—	—	—	—	—	—	—	—	—	—	—	—	—	—	—	—
Скарлатина	—	—	—	—	—	12	8	66,7	0,3	0,2	3	—	—	—	—	8	—	—	—	—	—	2	—	—	—	13	2	15,4	0,2	0,02		
Дифтеритъ	6	2	33,3	0,1	0,02	—	—	—	—	—	5	4	80,0	0,06	0,05	66	31	46,9	0,9	0,4	—	—	—	—	2	—	—	—	—	0,02	—	
Гриппъ	7	—	—	0,1	—	—	—	—	—	—	7	—	—	—	—	3	—	—	—	—	—	50	—	—	—	42	—	—	—	—	0,5	—
Корь	2	—	—	—	—	—	—	—	—	—	6	2	33,3	0,1	0,02	27	4	14,8	0,3	0,05	369	77	20,9	5,5	1,2	11	2	18,2	0,1	0,08		
Коклюшъ	18	1	5,6	0,2	0,01	—	—	—	—	—	16	—	—	—	—	—	—	—	—	—	1	—	—	—	—	—	—	—	—	—	—	
Тифъ брюшной	145	22	15,2	1,8	9,3	—	—	—	—	—	—	—	—	—	1	—	—	—	—	—	—	—	—	—	—	30	3	10,0	0,4	0,004		
„ неопредѣл.	1	—	—	0,01	—	—	—	—	—	—	1	—	—	—	—	—	—	—	—	—	—	—	—	—	—	—	—	—	—	—	—	
„ сыпной	—	—	—	—	—	—	—	—	—	—	—	—	—	—	—	—	—	—	—	—	—	—	—	—	—	—	—	—	—	—	—	
Дизентерія	7	1	14,3	0,1	0,01	—	—	—	—	—	21	—	—	—	—	17	3	17,6	0,2	0,04	141	2	1,4	2,1	0,03	13	1	7,7	0,2	0,01		
Заушница	—	—	—	—	—	—	—	—	—	—	4	—	—	—	—	9	—	—	—	—	—	35	—	—	—	26	—	—	—	—	—	
Рожа	2	—	—	0,02	—	6	—	—	—	—	16	—	—	—	—	2	—	—	—	—	—	11	—	—	—	13	—	—	—	—	—	
Сифилисъ	84	—	—	1,05	—	—	—	—	—	—	64	—	—	—	—	440	—	—	—	—	—	236	—	—	—	95	—	—	—	—	—	
Венерическія бол.	8	—	—	0,1	—	3	—	—	—	—	2	—	—	—	—	29	—	—	—	—	—	8	—	—	—	123	—	—	—	—	—	
Бугорчатка	37	—	—	0,5	—	—	—	—	—	—	9	—	—	—	—	11	—	—	—	—	—	5	—	—	—	1	1	100,0	0,01	0,01		
Крупозная пнейм.	8	—	—	0,1	—	—	—	—	—	—	6	—	—	—	—	2	—	—	—	—	—	—	—	—	—	4	2	50,0	0,05	0,02		
Малярія	774	—	—	9,6	—	444	—	—	—	2714	—	—	—	—	932	—	—	—	—	—	—	821	—	—	—	3857	1	0,003	46,2	0,01		
Чесотка	293	—	—	3,7	—	129	—	—	—	264	—	—	—	—	356	—	—	—	—	—	—	158	—	—	—	1098	—	—	13,2	—	—	
Глисты	249	—	—	3,1	—	94	—	—	—	665	—	—	—	—	95	—	—	—	—	—	—	138	—	—	—	106	—	—	1,3	—	—	
Цынга	38	—	—	0,5	—	—	—	—	—	—	5	—	—	—	2	—	—	—	—	—	—	75	—	—	—	56	—	—	0,7	—	—	
Гнойн. конъюнкт.	7	—	—	0,1	—	—	—	—	—	—	11	—	—	—	13	—	—	—	—	—	—	2	—	—	—	19	—	—	0,2	—	—	
Проказа	—	—	—	—	—	—	—	—	—	—	—	—	—	—	—	—	—	—	—	—	—	—	—	—	—	—	—	—	—	—	—	
Крупъ	1	1	100,0	0,01	0,01	—	—	—	—	—	—	—	—	—	—	—	—	—	—	—	—	15	2	13,3	0,2	—	—	—	—	—	—	
Зобъ	—	—	—	—	—	—	—	—	—	—	3	—	—	—	—	—	—	—	—	—	—	—	—	—	—	—	—	—	—	—	—	
Эпидем. менингитъ	—	—	—	—	—	—	—	—	—	—	2	2	100,0	0,02	0,02	—	—	—	—	—	—	—	—	—	—	—	—	—	—	—	—	—
Итого	1687	27	1,6	21,02	0,3	688	8	1,2	15,2	0,2	3824	8	0,2	41,4	0,1	2287	112	4,9	29,5	1,4	2284	125	5,5	34,3	1,9	5509	12	0,2	65,9	0,1		
Въ 1900 г.	4278	123	2,9	53,6	1,5	672	24	3,6	13,5	0,5	291	18	0,7	32,3	0,2	1368	27	1,9	17,6	0,3	1422	40	2,8	22,5	0,6	4598	10	0,2	59,1	0,1		

въ $1\frac{1}{2}$ верстѣ отъ моря, расположены очень близко другъ отъ друга въ низменной котловинѣ, отдѣленной отъ моря рядомъ песчаныхъ холмовъ; вся мѣстность песчаная, покрытая скудною растительностью и безводная. Еще А. П. Ермоловъ обратилъ вниманіе на эти воды и на устройство ихъ назначилъ 1792 г. $82\frac{1}{2}$ к., частью изъ добровольныхъ пожертвованій дербентскихъ и бакинскихъ жителей, частью изъ экстраординарныхъ суммъ. Въ теченіи полутора года были почти окончены домъ съ ваннами и бассейнами, очищены источники и проведены трубы и пр. (Акты Кавк. Археографической комиссіи, VII, 514). До половины 1893 г. воды находились въ вѣдѣніи администраціи, а во вторую половину 1893 г. переданы въ распоряженіе управленія государственными имуществами Бакинской губерніи и Дагестанской области, съ находящимися на нихъ постройкиками и прилегающими къ нимъ участками земли въ размѣрѣ 8 десятинъ; управленіемъ отданы въ аренду предпринимателямъ. Постройки, находящіяся на Кайтагскихъ водахъ, состоятъ изъ отдѣльнаго дома съ 6 въ немъ номерами для помѣщенія прѣзжающихъ больныхъ, 2 флигелей съ 5 ваннами и 1 флигеля для помѣщенія сторожа. Мѣстные жители, посѣщающіе воды, располагаются въ палаткахъ, шатрахъ или просто подъ открытымъ небомъ. Климатъ сухой и жаркій; мѣстность лихорадочная. Сезонъ съ 1 мая до половины іюля, но лучшіе мѣсяцы—апрѣль и май; въ іюнѣ начинаются зной и лихорадки и появляется масса комаровъ и мошекъ, дѣлающая пребываніе на водахъ почти невозможнымъ. Туземцы, впрочемъ, продолжаютъ курсъ лѣченія до наступленія холодовъ. Главная группа состоитъ изъ 3 минеральныхъ ключей, каптированныхъ каменной кладкой: № 1, Сѣверный, съ $t^{\circ} - 48^{\circ},9$ С. (при 30° на воздухѣ); № 2, Восточный, $t^{\circ} - 48^{\circ}$ С.; № 3, Южный, $t^{\circ} - 37^{\circ}$; вода ихъ прозрачна, щелочнаго, сладко-вязущаго, непріятнаго вкуса съ сильнымъ запахомъ сѣрводорода. Въ 1 литрѣ воды заключается граммъ: хлористаго натрія— $0,882$ въ № 1, $1,953$ въ № 2 и $0,382$ въ № 3; сѣрнокислаго натрія— $0,373$, $0,894$ и $0,361$; сѣрнокислой извести— $0,209$, $0,130$ и $0,118$; углекислой магнезіи— $0,130$, $0,149$ и $0,078$; углекислаго натра— $0,720$, $1,833$ и $0,547$; сѣрновато-кислаго натра— $0,426$, $0,621$ и $2,09$; кремнезема— $0,037$, $0,661$ и $0,042$; твердыхъ составныхъ частей— $2,777$, $5,643$ и $1,738$; сѣрводорода— $0,079$, $0,077$ и $0,061$; углекислоты— $0,453$, $0,941$ и $0,436$. Воды изслѣдованы въ 1860 г. магистромъ фармаціи Абелемъ. Въ 1901 г. Кайтагскія воды посѣтило 715 м., 987 ж., 1702 об. п. туземцевъ, 127 м., 171 ж., 298 об. п. прочихъ національностей. 2) Неутъ-кутанскій холодный сѣрнистый источникъ, въ 7 верст. къ юго-востоку отъ Кая-кента, въ мѣстности Неутъ-кутань. 3) Табасаранскіе углекисело-железистые источники, въ горахъ отъ гор. Дербента на западъ. 4) Каракайтагскія минеральныя грязи. Двѣ группы: № 1, въ 5 верст. къ сѣверу отъ Каракайтагскихъ минеральныхъ источниковъ, въ лѣсу, близъ нефтянаго источника Тепусъ-кутань, содержитъ нефть, почему называется нефтяными; температура 30° , 4 R. (30° С),

имѣетъ запахъ нефти и сѣроводорода, содержитъ 50% воды; № 2, въ 1 вер. къ юго-востоку отъ минеральныхъ источниковъ, около 200 саж. отъ берега моря, не содержитъ нефти; температура 21°, 6 R (27° C.), воды 50%. Составъ грязей: сѣрнокислаго натра—въ № 1 3,256%, въ № 2—0, сѣрнокислой извести—4,210, 3,294; хлористаго натра—1,052, 8,045; углекислой извести—6,451, 5,421; углекислой магнезiи—1,130, 1,240; сѣрнистаго желѣза 2,420, 2,156; глинозема—2,146, 1,029; кремнезема—23,673, 24,863; органическихъ веществъ—5,362, 3,241; въ № 1 еще нефть, сѣроводородъ и слѣды фосфорной кислоты. Для пользованiя грязями нѣтъ никакихъ приспособленiй.

Кюринскiй округъ. 1) Гильярскiй теплый сѣрно-щелочный источникъ находится въ 2 верстахъ къ югу отъ сел. Гильяръ, на лѣвомъ берегу р. Самура, съ t° 28°, 5 R., въ гористой мѣстности, покрытой кустарникомъ. Онъ открывается прямо изъ земли и повременамъ бьетъ не высокимъ фонтаномъ, вода котораго, падая на землю и разрыхляя ее, образуетъ грязь, которою пользуются, какъ цѣлебною, отъ ревматизма и наложныхъ болѣзней. 2) Рычальскiй горячiй сѣрно-щелочный источникъ, въ 2 вер. къ востоку отъ сел. Цналъ, на днѣ глубокаго узкаго ущелья „Рычаль-камъ“, на правомъ берегу протекающей по нему р. Рычаль, лѣваго притока Курахъ-чая. Источникъ выходитъ изъ скалы; мѣстность покрыта кустарникомъ. Приспособленiе самая первобытная и состоятъ изъ двухъ совершенно открытыхъ небольшихъ ваннъ, высѣченныхъ въ скалѣ. Дорога къ источнику затруднительна. 3) Холодные сѣрнистые источники на лѣвомъ берегу р. Фрафа-чай, лѣваго притока Курахъ-чая, около сел. Кеанъ, t° 10° R. 4) Чирахскiе желѣзистые источники на правомъ берегу р. Чирахъ-чая, верстахъ въ 4 отъ сел. Чирахъ къ югу. 5) Хпеджскiй холодный желѣзный источникъ, выше сел. Хпеджъ, по р. Хибежлу-чай, лѣвому притоку Курахъ-чая, на высотѣ около 5600 ф. н. у. м., t° 5° R.

Самурскiй округъ. 1) Ахтинскiе горячiе сѣрно-щелочные источники находятся въ узкомъ ущельѣ р. Ахты-чай, на правомъ ея берегу, въ 8 в. выше впаденiя ея справа въ Самуръ, около 5 в. къ юго-западу отъ сел. Ахты, на высотѣ 3827 ф. на ур. моря. Окружающiя горы совершенно безлѣсны, по обоимъ же берегамъ р. Ахты-чая тянутся фруктовые сады. Климатъ здоровый, лѣто не особенно жаркое. Источники, числомъ четыре, группируются другъ возлѣ друга въ разстоянiи не болѣе 10—15 саж.; каждый изъ нихъ самостоятельно каптированъ. Вода источниковъ содержитъ углекислыя и сѣрнокислыя соли, по преимуществу натра и въ меньшей степени кальцiя, поваренную соль, замѣтно отдѣленiе сѣроводорода. Температура и дебитъ въ сутки источниковъ: 1) Солдатскаго—58° C. (43,°₂ R.), до 4320 вед.; 2) Жительскаго мужскаго, ниже перваго, около 50° C. (40° R) 5760 вед.; 3) еще ниже Жительскаго Женскаго ок. 50° C. (43,°₂ R.), 4320 вед.; 4) Офицерскаго,

влѣво отъ Жительскаго мужскаго, до 50° С. 40° R.), 1728 вед.; общій дебетъ всѣхъ ключей 19854 вед. Въ 80 саж. отъ горячихъ источниковъ вытекаетъ холодный минеральный ключъ. Надъ каждымъ источникомъ имѣется казенное зданіе съ плоскою крышею, а въ нихъ при источникахъ каменные ванны съ прочнымъ сводомъ; сверхъ того казенное же зданіе съ нѣсколькими нумерами для прѣзжающихъ больныхъ; зданіе довольно ветхое. Воды состоятъ въ вѣдѣніи управленія государственными имуществами Бакинской губерніи и Дагестанской области и сдаются въ аренду частнымъ лицамъ. Курсъ лѣченія съ 1 мая по 1 октября. Мѣстные жители пользуются источниками круглый годъ, какъ для купанья, такъ и для мытья бѣлья. Воды въ большемъ количествѣ посѣщаются мѣстными жителями, въ меньшемъ количествѣ жителями Нухинскаго и Кубинскаго уѣздовъ, гг. Кубы, Нухи и Дербента и ур. Кусары; довольно трудное сообщеніе съ водами уменьшаетъ число посѣщающихъ. Среднимъ числомъ въ сезонъ съѣзжается 150—300 больныхъ. Въ 1 вер. ниже Ахтинскихъ водъ, на правомъ берегу р. Ахты-чай, находятся также горячіе, сѣрнистые источники, а щелочные холодные—противъ укр. Ахты за Самурсомъ. 2) Въ верховьяхъ р. Ятагъ-чай, лѣваго притока р. Юрга-камъ, впадающей справа въ р. Самуръ, противъ сел. Хрюкъ, углекислые источники. 3) Въ долинѣ р. Цоларъ-камъ, праваго притока р. Фульфанъ-чай, впадающей въ Самуръ, близъ сел. Кюютль, углекислые источники обильные водою. 4) Хновскіе (Хинскіе) источники; воды горячіе углекисло-щелочные. Одинъ въ 8 верст. къ юго-западу отъ с. Хновъ (Хина), на лѣвомъ берегу р. Дали-чай, праваго притока р. Ахты-чая, на высотѣ 7523 ф. п. ур. м. Вода прозрачна, вкуса чуть соленого, сѣрнистаго, 36° R., приспособленій для купанья нѣтъ, а искусственные бассейны ихъ ежегодно засариваются рѣчными наносами. Для купанья служатъ нѣсколько ямъ, обложенныхъ камнемъ; надъ ними шалапъ изъ вѣтвей. Другой источникъ въ 5 в. ниже Хнова, на лѣвоиъ берегу Ахты-чая, выходитъ близъ уровня воды въ рѣкѣ и мало доступенъ, такъ какъ покрывается земляными осыпями и оползнями.

Т.-Х.-Шуриискій округъ. 1) Атлы-буюнскіе теплые сѣрнистые источники, на сѣверо-восточномъ склонѣ хребта Наратъ-тюбе, около сел. Атлы-буюнъ. Два небольшихъ ключа съ 28° С. (22°, 2 R.), значительно насыщенные сѣрководородомъ; выше ихъ замѣтны выдѣленія каплями густой черной нефти. Жители, лѣчащіе ими ревматизмъ, устроили у источника каменную ванну. 2) Буйнакскія цѣлебныя грязи, на берегу моря, въ 4 верстахъ къ сѣверо-востоку отъ сел. Янги-Буйнакъ (Дазуюртъ); грязи высохшаго озера Батмакъ. 3) Гіикъ-су (волчья вода), источникъ у сел. Верхняго Казанища, вода котораго въ подогрѣтомъ видѣ пользуется большею славой у мѣстныхъ жителей для лѣченія ревматизма. По качественному анализу, произведенному въ 1880 г. провизоромъ Кайзеромъ, вода содержитъ въ изобилии известь въ видѣ углекислыхъ и

хлористыхъ солей. 4) Губденскій холодный сѣрнистый источникъ въ $3\frac{1}{2}$ вер. къ юго-западу отъ сел. Губдень, на лѣвомъ берегу р. Губдень-озень, $t^{\circ} 16^{\circ} R.$; вода прозрачная, щелочная, съ сладко-вяжущимъ, непріятнымъ вкусомъ; запахъ сѣрводорода ощутительный. Источникъ въ ущельи рѣки, среди горъ, лишенныхъ всякой растительности. Купанье въ особомъ помѣщеніи, въ корытахъ, выдолбленныхъ изъ дерева. 5) Евгеніевскіе сѣрнистые источники, въ 3—5 верстахъ къ сѣверо-востоку отъ бывшаго укрѣпленія Евгеніевскаго и сел. Новый Чиркей. 6) Ишкартинскіе холодные сѣрнистые источники, около бывшей штабъ-квартиры Ишкарты, на высотѣ 1895 ф. н. ур. м., состоятъ изъ трехъ ключей холодной ($9^{\circ} R.$, $12^{\circ} C.$) воды, содержащей значительный процентъ сѣрводорода. Въ 1 литрѣ воды содержится: хлористаго натрія— $0,131$ граммъ; сѣрнокислой извести— $0,227$; сѣрнокислаго натра— $0,101$; углекислой извести— $0,210$; углекислой магнезій— $0,098$; кремнезема— $0,098$, итого $0,812$ граммъ. До 1881 г., т. е. во время стоянки въ Ишкартахъ 81 Апшеронскаго пѣхотнаго полка, при водахъ были устроены ванны съ приспособленіями для нагрѣванія воды, теперь же все разрушено, источникъ засоренъ. 9) Капчугаевскія сѣрныя воды, въ полуверстѣ отъ сел. Капчугай, $t^{\circ} 18^{\circ} R.$, не пользуются извѣстностью. 10) Минеральныя Петровскія грязи, къ югу отъ Петровска, высохшаго озера Ахъ-гель; прежде при грязяхъ существовало госпитальное отдѣленіе. 11) Талгинскіе (Таркинскіе) теплые сѣрнистыя источники, въ Талгинскомъ ущельѣ, по южному склону хребта Нарать-тюбе, въ 13 в. къ юго-западу отъ сел. Тарку и въ 16 в. къ югу отъ г. Петровска. Около 10 источниковъ на высотѣ 780 ф. н. у. м. Главный ключъ бьетъ съ дна бассейна, діаметромъ около сажени, изъ котораго затѣмъ выходитъ въ видѣ ручья съ дебетомъ до 100 т. вед. въ сутки; $t^{\circ} 35^{\circ} C.$ ($28^{\circ} R.$). Въ нѣсколькихъ сажняхъ ниже вытекаетъ меньшій источникъ, съ $t^{\circ} 20^{\circ} C.$ ($16^{\circ} R.$), съ обильнымъ выдѣленіемъ сѣрводорода. Съ правой стороны главнаго ручья выходятъ еще три источника съ $t^{\circ} 24^{\circ} C.$ ($19^{\circ} 2 R.$) съ интенсивнымъ выдѣленіемъ сѣрводорода. Кругомъ еще нѣсколько сѣрныхъ ключей съ низшею температурою. Вкусъ воды слабо-щелочный. Окружающія горы безлѣсны и пустынны, но въ ущельѣ, въ которомъ воды, по берегамъ ручья прѣсной воды-кустарники и деревья. Хорошія климатическія условія, благодаря близости моря. Вблизи источниковъ крыт аякаменная ванна; жители охотно посѣщаютъ воды. 12) Темиргоевскіе горячіе сѣрнистые (есть и желѣзо) источники (Темиргой-исти-су), на юго-восточномъ склонѣ г. Алмало, въ 10 в. къ юго-западу отъ желѣзнодорожной станціи Темиргой и около 25 в. къ сѣверу отъ Т.-Х.-Шуры. Прозрачная, слабо-щелочнаго вкуса, съ $t^{\circ} 36^{\circ} R.$ ($45^{\circ} C.$), вода выходитъ нѣсколькими мощными струями. Выдѣленіе сѣрводорода по запаху мало ощутительно, а замѣтно по пленкамъ, оставляемымъ источникомъ на камняхъ. Источники, въ виду малой доступности и отсутствія прѣсной воды, мало посѣщаются.

Г. Петровскъ начиналъ нѣсколько лѣтъ тому назадъ имѣть значеніе морского курорта, и въ немъ даже была учреждена военно-санитарная станція. Малярія, развившаяся въ послѣдніе годы, значительно сократила число прїѣзжихъ, чему способствовали и неудобства жизни въ городѣ. Значеніе, прїобрѣтенное въ послѣднее время Петровскимъ портомъ, и улучшение условій жизни въ городѣ, стоящее въ связи съ этимъ, могутъ снова дать Петровску значеніе мѣста для морскихъ купаній.

Ветеринарная часть и эпизоотіи. На ветеринарно-карантинной линіи съ Закавказьемъ, установленной въ 1899 г. на южной границѣ Дагестанской области, согласно Высочайшему повелѣнію отъ 21 марта 1901 г., учреждены одинадцать должностей ветеринарныхъ врачей ското-прогонныхъ трактовъ съ пребываніемъ въ мѣстности Ялама и сел. Маграмъ-кентъ, Дагестанской облсти, въ сел. Узбашеванъ, Филифли, Башъ-Дашагиль, Елисаветпольской губерніи, въ сел. Елису, Белоканы, Закатальскаго округа, въ сел. Верхніе Гавазы и Шильды, Тифлисской губерніи. Ветеринарная же часть внутри области и въ отчетномъ году не получила опредѣленной организаціи, главнымъ образомъ за отсутствіемъ штатныхъ должностей постоянныхъ участковыхъ ветеринарныхъ врачей. Послѣдніе, за исключеніемъ городовъ области, находились въ уроч. Дешлагаръ, сел. Кумухъ, Ботлихъ, Касумъ-кентъ, Ахты и Левашы. Для усиленія ветеринарнаго персонала области по прекращенію чумной эпизоотіи въ Кюринскомъ округѣ, распоряженіемъ Ветеринарнаго управленія министерства внутреннихъ дѣлъ и Главноначальствующаго гражданскою частью на Кавказѣ, были командированы 4 ветеринара и 8 ветеринарныхъ студентовъ (на лѣтніе мѣсяцы).

Дѣятельность наличныхъ ветеринаровъ и командированныхъ студентовъ была сосредоточена: 1) на ветеринарно-санитарномъ обслѣдованіи населенныхъ пунктовъ съ цѣлью выясненія благополучія ихъ по чумѣ; 2) на тщательномъ охраненіи области отъ заноса въ нее названной эпизоотіи и на прекращеніи какъ этой, такъ и другихъ повально-заразныхъ болѣзней; 3) на наблюденіи за правильностью движенія промышленнаго крупнаго рогатаго скота и на взиманіи съ него процентнаго сбора.

Дѣятельность Дагестанской ветеринарно-карантинной линіи въ 1901 г. выразилась въ слѣдующемъ: осмотрѣно ветеринарами въ своихъ участкахъ крупнаго рогатаго скота 130197 головъ, овецъ и козъ—215387; пропущено чрезъ карантинную линію по осмотрѣ ветеринарными врачами: изъ Дагестанской области въ Закавказье: 1903 головы крупнаго рогатаго скота, 444530 овецъ и козъ, 79 кожъ крупнаго рогатаго скота и 3614 мелкаго, 6543 пуд. 11 ф. шерсти овечьей, 1900 п. 29 ф. сыра, 56 п. 34 ф. масла, 55 п. 36 ф. мяса бараньяго и 13 п. 22 ф. сала бараньяго и топленаго; въ Дагестанскую область изъ Закавказья: 552917 овецъ и козъ. Нарушеній охрано карантинныхъ правилъ было 120 случаевъ, изъ нихъ тайнаго провоза запрещенныхъ продуктовъ—108 и тайнаго перегона

скота—12. Въ 38 случаяхъ кордонными ветеринарными врачами и полицейскими чиновниками было обнаружено нарушеніе правилъ кордонной линіи со стороны стражниковъ, какъ то: содѣйствіе тайному перегону скота, самовольная отлучка дежурнаго съ своего поста, не выѣздъ дежурнаго на постъ и т. п. Виновные стражники подвергались: увольненію со службы съ штрафомъ отъ 1 до 5 р. (трое), увольненію со службы безъ штрафа (шестеро), штрафамъ отъ 1 до 5 р. (двадцать два) и выговорамъ (семь)

Несмотря однако на все принимаемыя мѣры для охраны области, чума рогатаго скота въ самомъ концѣ декабря 1900 г. прорвалась въ ея предѣлы изъ Бакинской губерніи, гдѣ она въ то время свирѣпствовала во многихъ и весьма близкихъ къ области пунктахъ. Чума, существовавшая въ области съ 28 декабря 1900 г. по 25 апрѣля отчетнаго года, была локализована въ мѣстахъ обнаруженія въ десяти пунктахъ Кюринскаго округа, именно въ сел. Цилить, Гапцахъ, Кабирь, Уллугатагъ, Зограбъ-кентъ, Ашага-Сталь, Ялагларь, въ казмалярахъ: Зограбъ-кентскихъ, Кабирскихъ и Ярагларскихъ. Во всѣхъ этихъ пунктахъ, благодаря своевременно примѣненной мѣрѣ убиванія и совмѣстнымъ энергичнымъ дѣйствіямъ ветеринарнаго персонала и чиновъ администраціи, чума была прекращена къ концу апрѣля, съ израсходованіемъ на борьбу съ нею до 20000 р. Нераспространенію и скорѣйшему прекращенію чумной эпизоотіи въ Дагестанской области въ значительной мѣрѣ способствовало распоряженіе . . Главнначальствующаго гражданскою частью на Кавказѣ, которымъ былъ воспрещенъ перегонъ въ область крупнаго рогатаго скота чрезъ пограничную ветеринарно-карантинную линію изъ мѣстъ неблагополучныхъ по чумѣ Бакинской, Елисаветпольской, Тифлисской губерній и Закатальскаго округа, а также и прекращеніе движенія скота по Кюринскому округу. Во всѣхъ десяти вышеуказанныхъ пунктахъ пало отъ чумы 85 головъ, убито явно больныхъ 522 и подозрительныхъ 103, а всего 625, съ выдачею вознагражденія владѣльцамъ за весь убитый скотъ 9630 р. 70 к. Размѣръ чумной эпизоотіи въ Кюринскомъ округѣ видѣнъ изъ слѣдующихъ данныхъ:

Селенія:	Время перво-нач. появленія чумы.	Наличное количество крупн. рогатаго скота.	Забол.	Пало.	У б и т о:	
					Больныхъ.	Подозр.
Селенія: Цилингъ .	28 дек. 1900 г.	550	222	75	147	34
„ Гапцахъ .	12 янв. 1901 г.	630	164	6	158	11
„ Кабирь .	14 апр. »	1035 и 105 буйв	4 и 1 буйв.	»	4 и 1 буйв.	»
Зограбъ-кент. казмал.	15 мар. »	103 и 13 буйв.	»	»	»	2 б.
Кабирскіе „	18 мар. »	465	»	10	1	9
Сел. Зограбъ-кентъ.	29 мар. »	334	118	1	117	39
„ Ялагларь.	23 мар. »	343	»	83	88	14
Ярагларскіе казмал.	28 мар. »	243 и 231 буйв.	1 буйв.	»	1 б.	1 б.
Сел. Ашага-Ярагъ .	7 апр. »	395 и 204	2 и 1 б.	»	2.	1 б.
„ Уллу-Гатагъ .	25 апр. »	107 и 302	1 буйв.	»	1 б.	2 б.

Кромѣ чумы въ отчетномъ году въ области наблюдались эпизоотіи:

1) *Сибирская язва* на крупномъ рогатомъ скотѣ въ Кюринскомъ округѣ въ сел. Кабирь, Икра, Штуль, Курахъ, Гащахъ, Эвигарь, Средній-Сталь, Цилингъ, Мамрашъ, Касумъ-кентъ, Маграмъ-кентъ, Зограбъ-кентъ и Заза, въ которыхъ изъ 7142 головъ наличнаго крупнаго рогатаго скота заболѣло 34, пало 31, убито больныхъ 3; въ Кайтаго-Табасаранскомъ округѣ, въ сел. Хрюкъ, Зиль, Ахмедъ-кентъ, Ираги, Маджалисъ, Тюменляръ, 2 частныхъ имѣніяхъ, гдѣ изъ наличнаго скота 3005 крупнаго рогатаго и 282 буйволовъ, заболѣло 64, выздоровѣло 1, пало 63; въ Даргинскомъ округѣ, въ сел. Голадты, Напки, Мекеге, гдѣ изъ 5588 наличнаго крупнаго рогатаго скота заболѣло 31, выздоровѣло 11, пало 20; въ Гунибскомъ округѣ въ сел. Урибъ, Цекобъ, Корода, укр. Гунибъ, гдѣ изъ 6558 наличнаго рогатаго скота заболѣло 38, пало 38; въ Т.-Х.-Шуринскомъ округѣ, на фермѣ около Т.-Х.-Шуры, 24 рогатаго скота и 10 буйволовъ, заболѣло 8, пало 8. Всего сибирскою язвою въ области заболѣло 156 головъ, выздоровѣло 12, пало 141, съ цѣлью точной установки діагноза болѣзни убито 3; лошадей 2 пало отъ сибирской язвы въ Кюринскомъ округѣ

2) *Ящуръ* на рогатомъ скотѣ въ сел. Анди, Андійскаго округа, 17, заболѣло, 17 выздоровѣло.

3) *Санъ* (въ г. Петровскѣ и въ сел. Хунзахѣ) заболѣло 4 лошади, пало 1, убито 1, осталось больными 2.

4) *Оспа овецъ*: въ Гунибскомъ округѣ (сел. Аса.) и въ Кюринскомъ округѣ (сел. Кахпугъ), заболѣло 50 головъ, выздоровѣло 43, пало 7.

5) *Бешенство собакъ* (въ Т.-Х.-Шурѣ—23 февраля, въ г. Петровскѣ—28 іюня), заболѣло 2 собаки, убито 2

Всего по области разными эпизоотіями заболѣло 855 животныхъ, выздоровѣло 72, пало 253, убито 528 больныхъ и 103 подозрительныхъ, осталось больныхъ 2; число неблагополучныхъ пунктовъ всего 48. По округамъ эпизоотіи распредѣлялись такъ: въ Аварскомъ—заболѣло 3, пало 1; въ Андійскомъ—заболѣло 17, пало 0; въ Гунибскомъ—заболѣло 70, пало 40; въ Даргинскомъ—заболѣло 31, пало 20; въ Казикумухскомъ—0; въ Кайтаго-Табасаранскомъ—заболѣло 64, пало 63; въ Кюринскомъ—заболѣло 659, пало 121, убито 628; въ Самурскомъ—0; въ Т.-Х.-Шуринскомъ заболѣло 11, пало 8, убито 3.

Общественное призрѣніе въ области, за неимѣніемъ какихъ либо учреждений, выражается въ общественной и частной благотворительности.

Богадѣльни въ округахъ замѣняются отчасти закътомъ, сборомъ, установленнымъ кораномъ въ пользу бѣдныхъ, т. е. нуждающихся въ постоянной помощи, въ пользу вдовъ, сиротъ и старцевъ, лишенныхъ возможности работать и т. п. Въ закътъ обыкновенно должна поступить извѣстная часть доходовъ мусульманина, которую онъ или самъ раздаетъ бѣднымъ или вручаетъ ее для раздѣленія и раздачи духовнымъ лицамъ. Въ отчетномъ году въ области бѣдныхъ, содержимыхъ на средства закъта,

считалось всего 22759, противъ 1900 г., когда ихъ было 20615 человекъ, болѣе на 2144 г. Различнаго рода увѣчныхъ въ 1901 г. въ области считалось 1288 ч. (въ 1900 г. 1392 ч.)

Распределеніе этихъ лицъ по округамъ видно изъ слѣдующей таблицы:

	Бѣдныхъ.	Слѣпыхъ	Глухонѣмыхъ.	Умалишен.
Аварскій округъ	2139.	101.	75.	28
Андійскій „	8071.	74.	52.	39.
Гунибскій „	2000.	108.	53.	22.
Даргинскій „	3408.	168.	72.	13.
Казикумухскій „	393.	105.	27.	26.
К.-Табасаранскій „	2622.	14.	37.	11.
Кюринскій „	730.	46.	34.	10.
Самурскій „	758.	14.	15.	12.
Т.-Х.-Шуринскій „	2638.	92.	22.	35.
Всего.	22759.	705.	387.	196.

Нѣкоторое понятіе о размѣрѣ заката, получаемого въ области мечетями на ихъ содержаніе, а также на содержаніе учащихся (муталимовъ) и на помощь бѣднымъ, могутъ дать слѣдующія данныя о поступленіяхъ въ Казикумухскомъ округѣ въ пользу мечетей въ 1901 году.

Наименованіе продуктовъ.	Съ какихъ угодій поступило.												ВСЕГО	
	Съ посѣ- вовъ.		Съ покосъ.		Съ пастб горъ.		Съ до- мовъ.		Съ лѣ- совъ.		Съ мель- ницъ.			
	пуд.	ф.	пуд.	ф.	пуд.	ф.	пуд.	ф.	пуд.	ф.	пуд.	ф.	пуд.	ф.
Хлѣба зерномъ .	2409	8	41	10	4	23	3	35	„	„	2	„	2460	36
Хлѣба печенаго.	3684	17	25	14	„	12	37	7	„	10	2	„	3761	8
Баранами .	282	ш.	173	ш.	1038	ш.	321	ш.	„	„	1	ш.	1815	ш.
Мясомъ .	57	„	77	20	„	21	6	33	„	„	„	„	162	13
Бараньими ляжк.	135	ш.	24	ш.	320	ш.	„	„	„	„	„	„	479	ш.
Саломъ .	465	32	104	30	34	4	10	38	„	12	„	3	615	29
Масломъ .	„	32	„	18	„	„	1	6	„	„	„	„	2	16
Сыромъ .	„	33	6	20	„	„	„	9	„	„	„	„	7	22
Толокномъ .	542	16	3	3	„	„	9	22	„	„	„	„	555	1
Солью .	2	„	„	„	„	„	4	1	„	„	„	„	6	1
Халвой .	11	5	1	35	„	15	2	27	„	„	„	„	16	2
Нефтью .	4	20	„	„	„	„	15	„	„	„	„	„	4	35

Такимъ образомъ въ теченіи года 109 мечетей округа, въ которомъ 9705 дымовъ, получили: барановъ—1815 шт., бараньихъ ляжекъ—479 шт., разныхъ продуктовъ скотоводства—788 пудовъ, разныхъ съѣстныхъ припасовъ растительныхъ—6793 п. 7 ф., соли—6 п. 1 ф., нефти—4 п. 35 ф. Не считая барановъ, бараньихъ ляжекъ и нефти, всего съѣстныхъ припасовъ 7587 п. 8 ф. или среднимъ числомъ по 32 ф. съ дыма. Халва готовится къ праздникамъ и поминаніямъ покойниковъ изъ муки,

масла (курдючнаго сала) и меда. Кромѣ закята, коранъ ставитъ въ обязанность каждому мусульманину совершить, хоть одинъ разъ въ жизни, хаджъ, т. е. богомолье въ Мекку. Понятно, что выполнить эту обязанность можетъ лишь самое незначительное меньшинство мусульманъ, такъ 1901 г. было выдано паспортовъ на богомолье въ Мекку 1035 (всего заграничныхъ паспортовъ было выдано въ отчетномъ году 1555, изъ коихъ 520 по торговымъ дѣламъ).

Опекунская часть въ округахъ, состоящая въ вѣдѣніи окружныхъ словесныхъ судовъ, представлялась въ отчетномъ году въ слѣдующемъ видѣ:

ОКРУГА:	Оставалось къ 1 января 1901 г.			Поступило въ 1901 г.			Разрѣшено въ 1901 г.			Оставалось къ 1 января 1902 г.		
	число дѣль.	на сумму руб.	к.	число дѣль.	на сумму руб.	к.	число дѣль.	на сумму руб.	к.	число дѣль.	на сумму руб.	к.
Аварскій .	939	95993	„	5	695	„	361	39692	„	573	56996	„
Андійскій .	586	75445	„	23	230	„	120	12300	„	489	63375	„
Гунибскій .	77	182169	25	130	17350	„	20	22831	51	888	176687	74
Даргинскій .	„	„	„	15	2033	„	15	2033	„	„	„	„
Казикумух .	1	91	20	43	3604	47	41	3606	67	3	89	„
К.-Табасар .	735	3883	„	9	10510	„	735	3883	„	9	10510	„
Кюринскій .	18	1432	20	22	929	„	21	1000	„	19	1361	20
Самурскій .	666	123405	34	248	59780	15	299	40903	98	615	142281	20
Т.-Х.-Шур .	70	8397	14	5	8512	„	1	12	„	74	16897	14
Всего .	3092	490816	13	500	103643	62	1613	126262	16	2670	468197	28

Благотворительныя общества, существующія только въ городахъ области, проявили въ 1901 г. нижеслѣдующую дѣятельность.

1) *Т.-Х.-Шурииское мѣстное управленіе Россійскаго общества Краснаго креста* имѣло членовъ: дѣйствительныхъ—35, соревнователей—24, итого 59; единовременныхъ жертвователей—40 человекъ. Дѣятельность общества въ 1901 г. проявилась: 1) въ увеличеніи матеріальныхъ средствъ посредствомъ привлеченія членовъ и единовременныхъ жертвователей; 2) въ приѣмѣ пожертвованій на помощь больнымъ и раненымъ нашимъ воинамъ на Дальнемъ Востокѣ; 3) въ выдачѣ пособій отставнымъ увѣчнымъ воинамъ. Въ вѣдѣніи управленія при Т.-Х.-Шуриинскомъ мѣстномъ лазаретѣ состояло 4 сестры милосердія. Расходныхъ суммъ въ 1901 г. поступило: членскихъ взносовъ за 1901 г.—172 р. 25 к., единовременныхъ пожертвованій—71 р., кружечнаго сбора—1 р. 20 к., $\frac{0}{100}$ за 1901 г. на капиталъ—303 р. 63 к., всего—548 р. 8 к., израсходовано: вознагражденіе дѣлопроизводителю—казначейю—120 р., канцелярскія принадлежности—33 р. 35 к., почтовый расходъ 12 к., за переписку бумагъ—21 р., за разноску повѣстокъ—6 р., отчислено 10 $\frac{0}{100}$ поступленія для отсылки въ Главное управленіе за 1901 г.—54 р. 80 к., итого 235 р. 27 к., остатокъ расходныхъ суммъ распределенъ: $\frac{2}{3}$ въ запасный капиталъ на надобности военного времени—208 р. 54 к., $\frac{1}{3}$ въ капиталъ для оказанія пособія увѣчнымъ

воинамъ—104 р. 27 к., итого 312 р. 81 к.; всего израсходовано 543 р. 8 к. Запасного капитала на надобности военного времени состояло къ 1 января 1901 г. 6473 р. 39 к., поступило $\frac{2}{3}$ расходныхъ суммъ въ 1901 г.—208 р. 54 к., состояло къ 1 января 1902 г.—6681 р. 93 к. Капитала для оказанія пособія увѣчнымъ воинамъ состояло къ 1 января 1901 г.—1258 р. 91 к., поступило: $\frac{1}{3}$ расходныхъ суммъ въ 1901 г. 104 р. 27 к., $\frac{0}{100} \frac{0}{100}$ бумагами, оставшимися неизрасходованными на помощь больнымъ и раненымъ воинамъ на Дальнемъ Востокѣ—457 р. 72 к., итого 1820 р. 90 к.; въ 1901 г. израсходовано на пособія увѣчнымъ воинамъ—142 р.; состояло къ 1 января 1901 г.—1678 р. 90 коп. Специальныхъ суммъ къ 1 января 1901 г. состояло: пожертвованія на усиленіе санитарной помощи нуждающимся переселенцамъ 122 р. 7 к., въ 1901 расхода и прихода не было. Переходящія суммы: къ 1 января 1901 г. оставалось—112 р. 78 к., въ 1901 г. поступило; эмеритального взноса сестеръ милосердія—45 р. 50 к., отчисленіе въ 10⁰/₁₀₀ Дамскаго комитета за 1900 г.—14 р. 39 к., 10 ⁰/₁₀₀ отчисленіе съ поступленій въ 1901 г.—45 р. 80 к., пожертвованія на помощь пострадавшимъ отъ неурожая—14 р. 8 к., итого 241 р. 55 коп.; въ 1901 г. израсходовано: отправлено въ Главное управленіе отчисленія Мѣстнаго управленія за 1900 г.—62 р. 28 к., тоже Дамскаго комитета—14 р. 39 к., тоже пожертвованій на помощь пострадавшимъ отъ неурожая—8 р. 58 к., тоже эмеритального взноса сестры милосердія за 1900 г.—43 р. 50 к., возвращенъ эмеритальный взносъ одной сестрѣ милосердія, какъ не участницѣ въ эмеритальной кассѣ—9 р. 50 к., итого 145 25 к.; къ 1 января 1902 г. состояло неотосланныхъ въ Главное управленіе 10 ⁰/₁₀₀ отчисленія за 1901 г.—54 р. 81 к., эмеритального взноса сестры милосердія—36 р., пожертвованій въ пользу пострадавшихъ отъ неурожая—5 р. 50 к., итого—96 р. 30 к.

2) *Т.-Х.-Шуринскій Дамскій комитетъ Россійскаго общества Краснаго креста* имѣлъ дѣйствительныхъ членовъ 6, соревнователей—3, жертвователей—34. Дѣятельность комитета въ 1901 г, заключалась въ увеличеніи своихъ матеріальныхъ средствъ посредствомъ привлеченія членовъ и жертвователей. Расходныхъ суммъ въ 1901 г. поступило: членскихъ взносов—38 р., единовременныхъ пожертвованій—32 р. 6 к., $\frac{0}{100} \frac{0}{100}$ на капиталъ—66 р. 47 к., итого 136 р. 53 к.; израсходовано: на канцелярскіе расходы 5 р., 10 ⁰/₁₀₀ отчисленіе въ Главное управленія за 1901 г.—13 р. 65 к., остатокъ расходныхъ суммъ распределяется: $\frac{2}{3}$ въ запасный капиталъ на надобности военного времени—78 р. 58 к., $\frac{1}{3}$ въ капиталъ для оказанія пособія увѣчнымъ воинамъ—39 р. 30 к., итого 117 р. 88 к.; всего израсходовано—136 р. 53 к. Запасный капиталъ на надобности военного времени къ 1 января 1901 г. состоялъ 1438 р. 28 к., въ 1901 г. поступило $\frac{2}{3}$ остатка расходныхъ суммъ—78 р. 58 к., итого къ 1 января 1902 г. 1516 р. 86 к. Капитала для оказанія пособія увѣчнымъ воинамъ состояло къ 1 января 1901 г.—397 р. 80 к., въ 1901 г. поступило $\frac{1}{3}$

остатка расходныхъ суммъ—39 р. 30 к., $\frac{1}{100}$ $\frac{1}{100}$ бумагами, оставшимися неизрасходованными на помощь больныхъ и раненыхъ воиновъ на Дальнемъ Востокѣ—173 р. 77 к., итого 213 р. 7 к.; израсходовано въ 1901 г. на пособія увѣчнымъ отставнымъ нижнимъ чинамъ—40 р., оставалось къ 1 января 1902 г.—570 р. 87 к. Переходящихъ суммъ къ 1 января 1901 г. состояло: 14 р. 39 к., въ 1901 г. поступило 10 $\frac{1}{100}$ отчисления за 1901 г. для отсылки въ Главное управление—13 р. 65 к.; израсходовано въ 1901 г.—отослано въ Главное управление 10 $\frac{1}{100}$ отчисления за 1901 г.—14 р. 39 к.; оставалось къ 1 января 1902 г. не отосланные въ Главное управление 10 $\frac{1}{100}$ отчисления за 1901 г.—13 р. 65 к.

3) *Дербентскій мѣстный комитетъ Россійскаго общества Краснаго креста* имѣлъ въ 1901 г. членовъ: дѣйствительныхъ 4, соревнователей—1, всего 5. Дѣятельность комитета въ 1901 г. проявилась въ приглашеніи членовъ, но безъ успѣха. Расходныхъ суммъ въ 1901 г. поступило: членскихъ взносов—20 р., $\frac{1}{100}$ $\frac{1}{100}$ на капиталъ—128 р. 23 к., собранныхъ съ спектаклей въ пользу общества—65 р. 15., итого 213 р. 98 к.; израсходовано: на канцелярскіе расходы—14 р. 24 к., за пересылку денегъ—14 к., отправлено въ Главное управление за годовое изданіе журнала „Вѣстникъ общества Краснаго креста“—5 р. 10 к., отчислено 10 $\frac{1}{100}$ дѣйствительныхъ поступленій за исключеніемъ расходовъ—21 р. 39 к., итого—40 р. 87 к., остатокъ расходныхъ суммъ распределяется: $\frac{2}{3}$ въ запасный капиталъ на надобности веннаго времени 115 р. 41 к., $\frac{1}{3}$ въ капиталъ для оказанія помощи увѣчнымъ воинамъ—57 р. 70 к., итого 173 р. 11 коп. Запаснаго капитала на надобности военнаго времени къ 1 января 1901 г. состояло—1881 р. 3 к., поступило въ 1901 г. $\frac{2}{3}$ остатка расходныхъ суммъ—115 р. 41 к., состояло къ 1 января 1902 г.—1996 р. 44 коп. Капитала для оказанія помощи увѣчнымъ воинамъ къ 1 января 1901 г. состояло 940 р. 53 к., въ 1901 г. поступило $\frac{1}{3}$ остатка расходныхъ суммъ—57 р. 70 к., къ 1 января 1902 г. состояло—998 р. 70 к. Специальныхъ суммъ къ 1 января 1901 г. состояло 15 р. 62 к., въ 1901 г. выдано въ пособіе бѣднымъ—6 р., къ 1 января 1902 г. состояло—9 р. 62 к. Переходящихъ суммъ къ 1 января 1901 г. состояло: подлежащихъ отсылкѣ въ Главное управление 10 $\frac{1}{100}$ отчисления 1900 г.—12 р. 56 коп., кружечнаго сбора—27 р. 33 коп., итого—39 р. 89 к.; въ 1901 г. поступило: со счета расходныхъ суммъ—21 р. 39 к., кружечнаго сбора—3 р. 18 к., пожертвовано въ пользу больныхъ и раненыхъ воиновъ на Дальнемъ Востокѣ—59 р., итого 123 р. 46 к.; отослано въ Главное управление: 10 $\frac{1}{100}$ отчисления за 1900 г.—12 р. 56 к., пожертвованій въ пользу больныхъ и раненыхъ воиновъ на Дальнемъ Востокѣ—59 р., итого 71 р. 56 коп.; къ 1 января 1902 г. состояло: подлежащихъ отсылкѣ въ Главное управление 10 $\frac{1}{100}$ отчисленіе 1901 г.—21 р. 39 к., кружечнаго сбора—30 р. 51 к., итого 51 р. 90 к.

3) *Т.-Х.-Шурииское благотворительное общество* въ отчетномъ году

состояло изъ 4 членовъ учредителей и 39 дѣйствительныхъ; меньше сравнительно съ 1900 г. на члена учредителя и 11 дѣйствительныхъ. Приходъ отчетнаго года: членскихъ взносов—171 р., 10 % отчисленія отъ продажи картъ 135 р., доходъ отъ основнаго капитала 377 р., итого 683 р. Основнаго капитала къ отчетному году состояло 7104 р 50 к., заключавшихся въ долговыхъ обязательствахъ, обеспеченныхъ благонадежными поручителями. Расходъ оборотнаго капитала былъ: на содержаніе амбулаторіи—645 р., на покрытіе дефицита по содержанію ея же въ 1900 г. въ 96 р. 21 к. 38 р. Источникомъ дохода общества служатъ: 10 % вознагражденіе за продажу игральныхъ картъ и % % съ основнаго капитала, отдаваемого заимообразно подъ вѣрное поручительство. Неприкосновенный капиталъ штабъ-лѣкаря И. С. Костемеровскаго—3147 р. 85 к., заключавшихся въ долговыхъ обязательствахъ, и къ 1 января 1901 г. оставалось 26 р. 32 к., въ 1901 г. поступило % % отъ обращенія капитала—203 р. 1 к., всего 228 р. 33 к.; израсходовано на содержаніе и лѣченіе въ мѣстномъ лазаретѣ 16 бѣдныхъ больныхъ 281 р. 21 к. Расходъ по амбулаторіи: къ 1 января 1901 г. оставалось—6 р. 20 к., въ 1901 г. выдано на ея содержаніе 645 р., итого 651 р. 20 к., изъ которыхъ израсходовано: за медикаменты и перевязочные матеріалы—229 руб. 19 к., за помѣщеніе—196 р. 75 к., жалованье фельдшеру, освѣщеніе и наемъ прислуги—168 р., отопленіе—33 р. 40 к., канцелярскія принадлежности—9 р. 90 к., хозяйственныя принадлежности 3 р., итого 640 р. 24 к., въ остаткѣ къ 1 января 1902 г.—10 р. 96 к. При амбулаторіи имѣются инструменты и аппараты стоимостью въ 418 р. 32 к. Дѣятельность амбулаторіи выразилась врачеваніемъ приходящихъ больныхъ, которые имѣли возможность получить бесплатные совѣты отъ дежурившихъ безвозмездно 4 врачей. Въ отчетномъ году амбулаторно приходящихъ больныхъ было 896 чел., и отдѣльныхъ посѣщеній—1687 ч.; изъ нихъ мужчинъ—678, женщинъ—445, дѣтей обоюго пола 564. Число больныхъ болѣе противъ 1900 г. на 161 ч., а посѣщеній на 297 ч. Бесплатно медикаменты были отпущены 1449 посѣтителямъ; каждое посѣщеніе больного обошлось въ 37,9 коп.

4) *Общество вспоможенія нуждающимся ученикамъ Т.-Х.-Шуринскаго реального училища* въ 1901 г. состояло изъ 74 дѣйствительныхъ членовъ, имѣло приходъ: членскихъ взносов—249 р. единовременныхъ пожертвованій—83 р., сборъ съ публичной лекціи 67 р. 69 к., добровольный возвратъ выданнаго 17 лѣтъ тому назадъ пособія—100 р., % % съ капиталовъ—47 р. 60 к., итого 547 р. 29 коп. Запаснаго капитала къ 1 января 1901 г. было 1065 р., отчислено въ 1901 г.—35 р., состояло къ 1 января 1902 г.—1100 р. Оборотный капиталъ къ 1 января 1901 г. состоялъ въ 295 р. 59 к., поступило въ 1901 г., за исключеніемъ отчисленія въ запасный капиталъ, 512 р. 29 к., итого къ 1 января 1902 г.—807 р. 88 к. Расходъ отчетнаго года: плата за право ученія 300 р., снабженіе

платьемъ и книгами—114 р. 25 к., канцелярскіе и другіе расходы—10 р. 20 к. итого 424 р. 45 к. Остается оборотнаго капитала къ 1 января 1902 г.—383 р. 43 к. Плата за ученіе внесена всего за 18 учениковъ, платье выдано 5 ученикамъ, оказано пособіе книгами—1 ученику.

5) *Общество вспомошествованія нуждающимся ученикамъ г. Дербента* состояло въ 1901 г. изъ 3 почетныхъ членовъ, 86 дѣйствительныхъ и 54 соревнователей. Приходъ отчетнаго года: членскихъ взносов и пожертвованій—318 р. 90 к., съ народнаго гуляныя, спектакля и пр.—729 р. 45 к., $\frac{0}{100} \frac{0}{100}$ съ капитала,—11 р. 19 к., возвращено городскимъ училищемъ выданные для учебныхъ пособій—168 р. 75 к., возвращено Пушкинской школой—25 р., итого 1253 р. 29 к., остатокъ отъ 1900 г.—943 р. 55 к., всего 2196 р. 84 к. оборотнаго капитала. Расходъ отчетнаго года: за право ученія ученицъ женской прогимназіи—175 р., на книги и учебныя пособія учащимся—121 р. 31 к., уплачено за купленные вещи для учащихся—752 р., выдано 2 ученикамъ городского училища для продолженія ученія—50 р., списанъ долгъ, числящійся за городскимъ училищемъ—150 р., канцелярскіе и пр. расходы—39 р. 41 к., выдано Пушкинской школѣ заимообразно для покупки матеріала для рукодѣлія—200 р., итого 1487 р. 72 к. Въ отчетномъ году благотворительная дѣятельность общества выразилась: 1) внесеніемъ въ мѣстное городское училище и женскую прогимназію платы за ученіе бѣднѣйшихъ учащихся (21 ч.), 2) приобрѣтеніемъ въ награду книгъ и др. учебныхъ пособій для раздачи бѣднѣйшимъ учащимся женской прогимназіи, Пушкинской школы, церковно-приходской школы и городского училища.

6) *Попечительный совѣтъ Т.-Х.-Шуринской женской гимназіи.* Въ 1901 г. поступило на приходъ: отъ Е. И. В. Великаго Князя Михаила Николаевича—200 р., изъ Государственнаго казначейства—2500 р., изъ городскихъ суммъ г. Т.-Х.-Шуры—1400 р., пожертвованій отъ 23 лицъ—153 р., $\frac{0}{100} \frac{0}{100}$ на капиталъ 593 р. 78 к., отъ г. Главноначальствующаго гражданскою частью на Кавказѣ—450 р., платы за право ученія—7682 р. 50 к., остатокъ отъ 1900 г.—24480 р. 12 к., всего 37459 р. 40 к. Въ отчетномъ году израсходовано: на наемъ двухъ помѣщеній для гимназіи—740 р., отопленіе и освѣщеніе—250 р., хозяйственные расходы и мелочной ремонтъ помѣщеній—88 р. 94 к., учебныя пособія—2 р. 10 к., награды учащимся—29 р. 6 к., канцелярскіе расходы—84 р. 80 к., непредвидѣнные расходы—84 р. 80 к., содержаніе личнаго состава—8555 р. 92 к., прислуга—360 р., постройка новыхъ класныхъ столовъ и ремонтъ старыхъ—108 р. 45 к., пособій служащимъ 100 р., постройка зданія гимназіи—26153 р., всего 36541 р. 41 к. Остатокъ къ 1 января 1902 г.—917 р. 99 к. 26 ноября 1901 г. Высочайше разрѣшено отпустить изъ Государственнаго казначейства 12 т. руб. на постройку зданія гимназіи. Такимъ образомъ зданіе, оконченное вчернѣ въ 1901 ., будетъ закончено въ 1902 г.

7) *Попечительный советъ Дербентской женской прогимназіи* съ 1 ноября къ 31 декабря 1900 г. имѣлъ дохода всего — 1240 р. Въ 1901 г. доходъ былъ: отъ Е. И. В. Великаго Князя Михаила Николаевича — 200 р., отъ города — 1000 р., платы за право ученія — 1510 р., $\frac{0}{100}$ на капиталъ — 224 р. 16 к., отъ увеселеній въ пользу прогимназіи — 720 р. 5 к., отъ продажи учебныхъ пособій — 78 р. 45 к., разница отъ приобрѣтенія $\frac{0}{100}$ бумагъ — 33 р. 6 к., итого — 3765 р. 72 к., остатокъ отъ 1900 г. — 6986 р. 47 к., всего 10752 р. 19 к. Расходъ: личный составъ — 2136 р. 78 к., наемъ и ремонтъ помѣщенія — 819 р. 85 к., прислуга — 929 р. 56 к., отопленіе и освѣщеніе и доставка воды — 214 р. 63 к., матеріаль для рукодѣлія — 48 р. 9 к., пособіе ученицамъ — 51 р. 44 к., канцелярскіе расходы — 160 33 к., учебныя пособія — 142 р. 14 к., устройство елки и дѣтскаго вечера — 50 р., приобрѣтеніе ученическихъ партъ и мебели — 335 р. 40 к., мелочныя расходы 61 р., итого 4149 р. 37 к. Остатокъ къ 1 января 1902 г. 6602 р. 82 к.

8) *Дербентское городское попечительство о бѣдныхъ* состояло въ 1901 г. изъ 71 дѣйствительныхъ членовъ и 205 членовъ сореvнователей и имѣло въ приходѣ: членскихъ взносовъ и пожертвованій — 518 р. 94 к., пособія отъ города — 202 р. 51 к., отъ танцевальнаго вечера и народнаго гулянья — 721 р. 33 к., $\frac{0}{100}$ на капиталъ — 26 р. 96 к., итого 1469 74 к., остатокъ отъ 1900 г. 930 р. 98 к., всего 2400 р. 72 к. Израсходовано въ 1901 г. на помощь бѣднымъ — 761 р. 50 к., на содержаніе бѣдныхъ въ пріютѣ — 150 р. 37 к., всего — 911 р. 87 к. Остатокъ къ 1 января 1902 г. — 1488 р. 85 к. Въ виду того, что въ попечительство обращалась масса безпріютныхъ бѣдняковъ за помощью, которая могла быть имъ оказываема путемъ выдачи незначительныхъ денежныхъ суммъ, что не могло существенно улучшить ихъ положенія, попечительство въ 1901 г. наняло за 170 р. въ годъ помѣщеніе, въ которомъ помѣщало престарѣлыхъ безпріютныхъ бѣдняковъ. Число призрѣваемыхъ было отъ 3—8 человекъ, которымъ выдавалась все довольствіе за счетъ попечительства.

Кромѣ этого городское общественное управленіе изъ отпускаемаго ежегодно попечительству пособія по 500 р., въ 1901 г. израсходовало изъ городскихъ суммъ — 489 р. 40 к. на пособіе разнымъ бѣднымъ и на наемъ помѣщенія для пріюта.

9) *Петровское городское попечительство о бѣдныхъ* состояло въ 1901 г. изъ 2 почетныхъ членовъ, 43 дѣйствительныхъ членовъ и 6 членовъ сореvнователей. Къ 1 января 1901 г. оставалось 781 р. 35 к., въ 1901 г. поступило: членскихъ взносовъ 129 р., отъ увеселеній въ пользу попечительства — 1514 р. 23 к., пожертвованій — 85 р. 70 к., всего — 2510 р. 28 к., въ расходъ въ 1901 на помощь бѣднымъ въ разныхъ видахъ — 1343 р. 70 к., въ томъ числѣ 200 р. на оборудованіе барака для заразныхъ больныхъ. Въ остаткѣ къ 1 января 1902 г. — 1166 р. 58 к.

VII. НАРОДНОЕ ОБРАЗОВАНИЕ И ПРОСВѢЩЕНІЕ.

Учебныя завѣденія, находящіяся въ области, по ихъ характеру и значенію необходимо раздѣлить на два разряда: 1) правильно организованныя школы различныхъ категорій съ преподаваніемъ на русскомъ языкѣ и 2) школы при мечетяхъ и синагогахъ. Говоря о народномъ образованіи, можно принимать во вниманіе только школы перваго разряда, такъ какъ школы втораго разряда, какъ указано ниже, не могутъ быть причислены въ строгомъ смыслѣ къ образовательнымъ заведеніямъ.

I. Всѣхъ учебныхъ заведеній въ области въ 1901 г. было 30 изъ нихъ 2 среднихъ; сравнительно съ 1900 г. болѣе на 2 школы. Увеличеніе это произошло вслѣдствіе открытія новыхъ школъ: въ Гунибскомъ округѣ, въ сел. Тилитль, въ Даргинскомъ округѣ, въ сел. Леваши, и въ Т.-Х.-Шуринскомъ округѣ въ сел. Кафырь-Кумухъ. Школа въ сел. Тилитль, каменное зданіе для которой окончено въ 1901 г., при чемъ израсходовано 3547 р. 79 к. изъ средствъ мин. нар. просвѣщенія, содержится на средства того же министерства (700 р.) и открыта 12 декабря отчетнаго года; школа въ сел. Леваши, зданіе для которой, равно первоначальная обстановка, обошлись до 8755 р., изъ которыхъ 2863 р. 94. пожертвованныхъ жителями округа, и 5140 р. изъ суммъ министерства народнаго просвѣщенія, открыта съ 1 октября 1901 г. и содержится на средства того же министерства (700 р.) к., къ которымъ изъ сельскихъ общественныхъ суммъ добавляется отпускъ на отопленіе и наемъ сторожа (въ 1901 г.—101 р.); школа въ сел. Кафырь-Кумухъ, открытая съ 1 сентября 1901 г., выстроена и содержится на средства министерства народнаго просвѣщенія (700 р.), ей принадлежитъ пожертвованный садъ въ 3 десятины. Петровское трехклассное городское училище съ 1 сентября 1901 г. преобразовано въ четырехклассное. Закрылось въ 1901 г. одно частное училище.

Число учебныхъ заведеній въ области и число учащихся въ нихъ въ 1901 г. показываетъ вѣдомость № 21; распределеніе же учащихся въ нѣкоторыхъ учебныхъ заведеніяхъ городовъ по національностямъ, вѣроисповѣданіямъ и сословіямъ было слѣдующее:

	Т.-Х.-Шуринскія		Дербентскія		Петров.	
	реал. уч.	жен. гим.	гор. уч.	жен. прог.	гор. уч.	
Русскихъ.	203	144	58	48	174	
Грузинъ.	7	8	„	1	2	
Армянъ.	33	20	39	42	16	
Татаръ.	9	4	45	„	11	
Горцевъ.	68	1	12	„	„	
Евреевъ.	25	20	13	5	26	
Другихъ національностей.	12	8	3	2	3	
Православныхъ.	213	152	58	49	176	

	Т.-Х.-Шуринскія		Дербентскія		Петров.
	реал. уч.	жен. гим.	гор. уч.	жен. прог.	гор. уч.
Армяно-григоріанъ.	33	20	39	42	16
Католиковъ.	5	5	3	2	1
Протестантовъ.	5	3	1	5	2
Гудеевъ.	25	20	13	5	26
Мусульманъ.	76	5	57	5	11
Дворянъ.	171	116	20	„	16
Духовнаго званія.	6	2	2	„	4
Городск. сословій.	104	62	107	„	128
Крестьянъ.	35	15	28	„	72
Нижнихъ чиновъ.	37	9	12	„	11
Иностранцевъ.	4	1	1	„	1
Всего.	357	205	170	130	232

Въ церковно-приходскихъ школахъ обучалось: въ Т.-Х.-Шуринской—35, изъ нихъ 22 мальчиковъ и 13 дѣвочекъ, въ Дербентской—60, изъ нихъ 37 м. и 23 д., и въ Петровской—100, изъ нихъ 58 м. и 42 дѣвочки.

Всего учащихся въ 30 учебныхъ заведеніяхъ области было въ концѣ 1901 г.—2282, изъ нихъ: въ городахъ въ 14 учебныхъ заведеніяхъ 1642, въ округахъ въ 16 учебныхъ заведеніяхъ 640; такимъ образомъ на 1000 душъ городского населенія приходится 0,33 учебныхъ заведеній и 3,9 учащихся обоого пола, на то же число населенія округовъ—0,02 учебныхъ заведеній и 2,7 учащихся обоого пола; всего же по области на 1000 душъ населенія приходится 0,04 учебныхъ заведеній и 3,5 учащихся обоого пола.

Распределеніе учебныхъ заведеній и учащихся по городамъ и округамъ области въ отчетномъ году, сравнительно съ 1900 г., даетъ слѣдующая таблица (въ скобкахъ показанъ годъ основанія учебнаго заведенія).

Города, округа и учебныя заведенія.	Число учащихся въ 1901 г.			Число учащихся въ 1900 г.		
	м. п.	ж. п.	всего.	м. п.	ж. п.	всего.
Г. Т.-Х.-Шура.						
1) Реальное училище (1880).	357	„	357	359	„	359
2) Женская гимназія (1875).	„	205	205	„	197	197
3) Городское начальное одноклассное училище (1899).	34	22	56	30	19	49
4) Православная церковно-приходская школа (1892).	22	13	35	48	18	66
Итого.	413	240	653	437	234	671

Г. Дербентъ.						
1) Городское (по полож. 1872 г.) 4-хъ классное училище 1877).	170	„	170	161	„	161
2) Пушкинское начальное одноклассное училище (1898)	68	40	108	42	„	42
3) Женская прогимназія (1900)	„	103	103	„	75	75
4) Православная церковно-приходская школа (1893)	37	23	60	36	24	60
Итого	275	166	441	245	107	362
Г. Петровскъ.						
1) Городское (по полож. 1872 г.) 3-хъ классное Николаевское учил. (1897)	232	„	232	252	„	252
2) Городское начальное Александринское женское училище (1897).	„	82	82	„	95	95
3) Начальное одноклассное бесплатное училище (1898)	27	16	43	26	18	44
4) Православная церковно-приходская школа (1892).	58	42	100	45	38	83
5) Начальное училище Г-жи Пальцевой (1899)	14	29	43	6	15	21
6) Начальное русско-мусульманское училище М. Бабаева (1900)	48	„	48	48	„	48
Итого	379	169	548	377	166	543
Итого въ городахъ	1067	575	1642	1069	507	1576
Округъ Аварскій.						
1) Казенное сельское нормальное одноклассное училище въ Хунзахѣ (1898)	28	„	28	28	„	28
Округъ Андійскій.						
2) Сельское общественное начальное училище въ Ботлихѣ (1891)	28	„	28	24	„	24
Округъ Гунибскій.						
3) Сельское министерства народнаго просвѣщенія въ укр. Гунибѣ (1899)	21	1	22	22	2	24
4) Сельское министерства народнаго просвѣщенія училище въ сел. Тилитль (1901)	20	„	20	„	„	„

Округъ Даргинскій.						
5) Сельское министерства народного просвѣщенія училище въ сел. Леваши (1901)	61	„	61	„	„	„
6) Сельское общественное начальное училище въ Ходжалъ-Махахъ (1880)	11	1	12	6	„	6
Округъ Казикумухскій.						
7) Сельское общественное начальное училище въ Кумухъ (1888)	67	„	67	83	„	83
Округъ К.-Табасаранскій.						
8) Казенное сельское нормальное 2-хъ классное учил. въ Дешлагаръ (1880)	46	7	53	50	10	60
9) Земское сельское нормальное училище въ Маджалисъ (1899)	43	„	43	43	„	43
10) Сельское министерства народного просвѣщенія въ Каякентъ (1899)	19	„	19	23	3	26
Округъ Кюринскій.						
11) Казенное сельское нормальное двух-классное въ Касумъ-кентъ (1878)	59	„	59	59	„	59
Округъ Самурскій.						
12) Сельское общественное начальное училище въ Ахтахъ (1861)	55	„	55	48	„	48
Округъ Т.-Х.-Шуринскій.						
13) Сельское общественное начальное училище въ Чиръ-юртъ (1872)	53	21	74	45	21	66
14) Сельское министерства народного просвѣщенія въ Карабудахъ-кентъ (1899)	29	„	29	24	„	24
15) Сельское министерства народного просвѣщенія въ сел. Ишкарты (1900)	28	2	30	26	„	26
16) Сельское министерства народного просвѣщенія въ сел. Кафыръ-Кумухъ (1901)	40	„	40	„	„	„
Итого въ округахъ .						
	608	32	640	481	36	517
Всего въ области						
	1675	607	2282	1550	543	2093

Для дѣтей туземнаго происхожденія имѣются казенныя ваканціи въ пансіонахъ: Т.-Х.-Шуринскаго реального училища—45, Ставропольской гимназіи—30 и Бакинскаго реального учил.—10, всего 85 пансіонеровъ.

Сверхъ того въ пансіонѣ Т.-Х.-Шуринскаго реального училища содержится три воспитанника-стипендіата изъ числа дѣтей туземныхъ жителей имени Е. И. В. Великаго Князя Алексія Александровича, одинъ имени князя Л. И. Меликова и одинъ въ пансіонѣ Ставропольской гимназіи имени князя Л. И. Меликова, всего 5 стипендіатовъ на счетъ процентовъ съ капиталовъ, собранныхъ путемъ пожертвованій: имени Его Императорскаго Высочества въ 1868 ч., князя Меликова въ 1870 г. Размѣры платы за содержаніе пансіонеровъ, увеличившіеся со времени образованія стипендій и не покрывающіеся изъ $\frac{0}{0} \frac{0}{0}$, уплачиваются изъ общественныхъ (штрафныхъ) суммъ области. Изъ этихъ же суммъ въ отчетномъ году производилась стипендія въ Закавказской учительской семинаріи въ Гори одному уроженцу области по 120 р.

Источники содержанія учебныхъ заведеній области, кромѣ средствъ отъ казны, отпускаемыхъ на содержаніе Т.-Х.-Шуринскаго реального (полностью), Т.-Х.-Шуринской женской гимназіи (1500 р.) Дербентскаго городского училища, Хунзахскаго, Гунибскаго, Тилитлинскаго, Левашинскаго, Дешлагарскаго, Касумъ-кентскаго, Кая-кентскаго, Карабудахкентскаго, Ишкартинскаго и Кафырь-Кумухскаго начальныхъ (изъ нихъ Дешлагарскому и Касумъ-кентскому по 1300 р., остальнымъ по 700 р.), доставляются или благотворительностью) Дербентская женская прогимназія, Петровская Александринская начальная школа) или городскими и сельскими обществами (полностью или въ видѣ субсидій) или общественною (штрафною) суммою или изъ земской смѣты Закавказскаго края (Маджалисское училище 700 р.). Плата за право ученія составляетъ также значительную часть бюджета нѣкоторыхъ учебныхъ заведеній, какъ то Т.-Х.-Шуринской женской гимназіи. Т.-Х.-Шуринскимъ городскимъ общественнымъ управленіемъ въ въ 1901 г. израсходовано: на содержаніе городской начальной школы—625 р. 85 к., на субсидію для содержанія VI и VI классовъ женской гимназіи 1400 р. и церковно-приходской школы 80; кромѣ того управленіе уступило реальному училищу бесплатно 4 десятины земли для устройства учебнаго сада. Дербентское городское управленіе отпустило въ 1901 г. на городскую Пушкинскую школу—2000 р., женскую прогимназію—1000 р. и городскому училищу 1475 р.; подъ зданіе женской прогимназіи оно отвело бесплатно 483 $\frac{1}{3}$ квадр. саж. на церковной площади. Петровское городское общественное управленіе израсходовало въ 1901 г. на Николаевское городское училище 9464 р. 44 к. и на Александринскую женскую школу 1690 р. Сельскими обществами доставлялись дрова натурою (для Касумъ-кентскаго училища—150 аробъ и Хунзахскаго—12—14 саж.), или деньгами на сторожа, отопленіе и освѣщеніе (напр. Ходжалъ-Махинскому 122 р. изъ сельскихъ общественныхъ суммъ, Левашинскому 101 р. тоже,

Касумъ-кентскому 250 р.) Изъ общественныхъ (штрафныхъ) суммъ области отпускалось 900 р. на содержаніе подготовительнаго класса при Т.-Х.-Шуринскомъ реальномъ училищѣ; изъ штрафныхъ суммъ округовъ: Аварскаго на содержаніе общежитія для 12 учениковъ по 480 г. въ годъ, Андійскаго на содержаніе школы (700 р.) и 480 р. на содержаніе интерната на 12 учениковъ, Даргинскаго-на содержаніе Ходжалъ-махинской школы (700 р.), Казикумухскаго-на содержаніе Кумухской школы (700 р.), Самурскаго-на содержаніе Ахтинской школы (700 р.) Общество слободы Чиръ-юртъ даетъ средства (500 р.) на содержаніе слободской школы. Церковно-приходскія школы содержатся на средства церквей. Русско-мусульманское училище имени Меликъ-Мамеда Бабаева въ г. Петровскѣ, съ курсомъ начальныхъ училищъ Кавказскаго края по положенію 25 іюня 1867, помѣщается въ зданіи, выстроенномъ Бабаевымъ (стоимостью до 12 т. р.), и содержится на доходъ отъ недвижимаго (каменный домъ съ лавками) и движимаго (наличные деньги, векселя и т. п.) имущества, завѣщенныхъ имъ съ этою цѣлью; общая доходность всего имущества 2500—3000 р. въ годъ. Учащихся въ этомъ училищѣ, основанномъ Бабаевымъ для распространенія образованія между мусульманами, въ 1901 году состояло 11 горцевъ, 20 татаръ и 17 персіянъ.

По Высочайше утвержденному 6 января 1897 г. мнѣнію Государственнаго совѣта, въ Тифлисской школѣ для слѣпыхъ Кавказскаго отдѣленія попечительства о слѣпыхъ имѣется одна стипендія для уроженцевъ Дагестанской области.

II. „Если объ образованіи народномъ, говоритъ извѣстный изслѣдователь этнографіи Дагестана баронъ П. К. Усларъ, судить по соразмѣрности числа школъ съ массою народонаселенія, то дагестанскіе горцы въ этомъ отношеніи опередили даже многія просвѣщенные европейскія націи. Ученіе доступно каждому горскому мальчику. Въ каждомъ аулѣ найдутся одинъ, два человѣка, которые учатъ дѣтей читать и писать изъ за куска хлѣба; при каждой мечети находятся школы, гдѣ желающимъ учиться можно продолжать свое ученіе“. Можно сказать, что въ Дагестанской области нѣтъ почти ни одного селенія, въ которомъ, при мечети у кадія или муллы, не обучалось бы арабскому языку отъ трехъ до пятнадцати и болѣе учениковъ. Едва-ли гдѣ либо въ мусульманскомъ населеніи на всемъ Кавказѣ до такой степени развито изученіе арабскаго языка и духовной литературы на этомъ языкѣ, какъ въ Дагестанѣ. Несмотря на трудность изученія этого языка, особенно по методѣ здѣшнихъ учителей, стремленіе къ ознакомленію съ арабской грамотностью до того сильно развито между туземцами, что они учатся отъ 8 лѣтняго возраста до достиженія 30 и болѣе лѣтъ, переходя изъ одного училища въ другое, болѣе извѣстное ученостью преподавателя. Школы при мечетяхъ, на открытіе которыхъ не требуется никакихъ разрѣшеній, содержатся на закятъ, часть котораго (напаки) идетъ на содержаніе учениковъ мечетскихъ школъ (муталимовъ).

Во всѣхъ этихъ школахъ учать исключительно арабскому языку, или, лучше сказать, арабской грамотности съ исключительною цѣлью читать коранъ. Какъ трудность изученія арабскаго языка, такъ особенно методъ преподаванія—заучиваніе безъ пониманія, дѣлають то, что арабская письменность становится доступною ученикамъ не ранѣе, какъ лѣтъ черезъ десять. Громадное большинство учениковъ мечетскихъ школъ, имѣя въ виду лишь выучиться чтенію корана, безъ пониманія его, достигнувъ этого, оставляетъ дальнѣйшее ученіе; меньшинство учениковъ усваиваетъ арабскую грамоту и письмо, и только немногіе изъ числа самыхъ способныхъ и выносливыхъ, послѣ многолѣтнихъ и упорныхъ трудовъ, изучаютъ мусульманское богословіе и право, чѣмъ и пріобрѣтають званіе аалима (ученаго). Слѣдуетъ при томъ замѣтить, что ученость дагестанскихъ аалимовъ ограничивается книгами казуистическаго и ритуальнаго характера по богословію и праву; средневѣковая же арабская литература, историческая, географическая и т. п., почти у нихъ не извѣстна.

При всей своей ничтожности въ смыслѣ образовательныхъ заведеній (*), примечетскія школы имѣють важное значеніе въ жизни дагестанскихъ горцевъ въ смыслѣ поддержанія религіознаго фанатизма и отчужденія. „Число людей, дѣйствительно знающихъ по арабски, конечно, составляетъ незначительный процентъ населенія, но тлетворное вліяніе изученія этого языка отзывается въ цѣлой домашней жизни горцевъ, опутываетъ ихъ отъ колыбели до могилы. Длинный рядъ дѣтскихъ и юношескихъ годовъ проводятъ они въ мусульманской школѣ, гнѣздилищѣ мрачнаго изувѣрства, гдѣ, по методу, придуманной съ цѣлью затормозить развитіе умственныхъ способностей, учатся на непонятномъ для нихъ языкѣ читать коранъ, упражняются въ начертаніи непонятныхъ для нихъ письменъ“ (Усларъ). Надзоръ за мусульманскими школами принадлежитъ мѣстной администраціи. Все выше сказанное о примечетскихъ школахъ можетъ быть отнесено и къ школамъ при синагогахъ горскихъ евреевъ.

Не требуя никакихъ формальностей ни для открытія, ни для закрытія,

(*) „Самымъ сильнымъ орудіемъ, которымъ мусульманское доховенство поддерживаетъ и распространяетъ свое вліяніе на народъ, безспорно служатъ мечетскіе школы и медресе. Въ нихъ юношество, со свойственнымъ ему увлеченіемъ, убѣждается въ томъ, что истина заключается только въ коранѣ и выходящихъ изъ него богословскихъ и юридическихъ наукахъ, и все остальное есть суемудріе и ложь, ведущія ко злу и гибели; въ нихъ возбуждается высокомерное презрѣніе ко всему, что говорится и пишется не въ смыслѣ корана, при чемъ они ревниво оберегаются наставниками отъ вліянія всякаго посторонняго, не мусульманскаго элемента; словомъ, въ этихъ училищахъ клатутся сѣмена религіозной нетерпимости, фанатизма и той непримиримой вражды и ненависти къ невѣрнымъ, проявленія которыхъ въ разныхъ видахъ не разъ мы видѣли и, вѣроятно, еще увидимъ не разъ въ различныхъ частяхъ Кавказа“ (мнѣніе начальника Дагестанской области въ 1869 г.). „Мусульманскія школы не имѣють никакого цивилизующаго значенія и составляютъ свой отдѣльный, совершенно замкнутый и недоступный наблюденію не принадлежащихъ къ поклонникамъ Магомета міръ“ (Отчетъ попечителя Кавказскаго учебнаго округа за 1870, 28). „Школы при мечетяхъ нельзя смѣшивать съ собственно народными училищами: онѣ имѣють значеніе только, какъ школы религіозно-племенные, и служатъ къ распространенію грамотности, а не образованія въ собственномъ смыслѣ этого слова“ (Циркуляръ по управленію Кавказскаго учебнаго округа, 1873, 268).

завися въ своемъ существованіи въ большинствѣ случаевъ отъ числа учениковъ и т. п. случайностей, мусульманскія и еврейскія школы почти не поддаются регистраціи. Во всякомъ случаѣ въ отчетномъ году мечетскихъ школъ числилось:

Въ г. Т.-Х.-Шурѣ .	1	школа съ	16	уч. м. п., „ ж. п.,	всего	16	уч.
„ Дербентѣ .	8	„ „	315	„ „ „ „ „ „	„	315	„
„ Петровскѣ .	1	„ „	10	„ „ „ „ „ „	„	10	„
Въ окр. Аварскомъ .	52	„ „	123	„ „ „ „ „ „	„	123	„
„ Андійскомъ .	95	„ „	853	„ „ „ „ „ „	123	976	„
„ Гунибскомъ .	83	„ „	469	„ „ „ „ „ „	32	501	„
„ Даргинскомъ .	61	„ „	264	„ „ „ „ „ „	„	264	„
„ Казикумухск. .	41	„ „	119	„ „ „ „ „ „	„	119	„
„ К.-Табасар. .	200	„ „	715	„ „ „ „ „ „	180	895	„
„ Кюринскомъ .	25	„ „	462	„ „ „ „ „ „	59	521	„
„ Самурскомъ .	72	„ „	615	„ „ „ „ „ „	117	732	„
„ Т.-Х.-Шур. .	214	„ „	1035	„ „ „ „ „ „	212	1247	„
Всего въ области	853	„ „	4996	„ „ „ „ „ „	723	5719	„

Школъ при еврейскихъ синагогахъ имѣлось:

Въ г. Дербентѣ .	11	школъ съ	190	уч. м. п., 14 ж. п.,	204	„
„ Петровскѣ .	1	„ „	10	„ „ „ „ „ „	10	„
„ окр. К.-Табас. .	5	„ „	78	„ „ „ „ „ „	3	81
„ Кюринск. .	7	„ „	178	„ „ „ „ „ „	„	178
„ Т.-Х.-Шур. .	2	„ „	47	„ „ „ „ „ „	„	47
Всего въ области .	26	„ „	503	„ „ „ „ „ „	17	520

Всего же школъ при мечетяхъ и синагогахъ считалось 879 съ 6239 уч. об. п., такъ что на 1000 душъ населенія приходилось 1,3 школъ и 9,7 учащихся.


Ученыхъ обществъ, музеевъ, періодическихъ изданій въ области нѣтъ. Библіотеки имѣются при учебныхъ заведеніяхъ, клубахъ и военныхъ частяхъ для удовлетворенія потребностей служащихъ и членовъ. Изъ библиотекъ учебныхъ заведеній по своему составу и количеству томовъ (ок. 3000 назв. до 10 т. томовъ стоимостью въ 7 т. р.) выдается библіотека Темиръ-Ханъ-Шурина реального училища. При областномъ статистическомъ комитетѣ, съ его учрежденія въ 1899 г., образовалась библіотека, которая къ 1 января 1902 г. содержала 1096 назв. въ 2461 томахъ на сумму до 3400 р. Библіотека комитета, преслѣдующая главнымъ образомъ цѣль-помочь изученію Кавказа и въ частности Дагестана, обладаетъ довольно значительнымъ числомъ рѣдкихъ и цѣнныхъ изданій по кавказовѣдѣнію.

Единственною въ области публичною библіотекою является Пушкинская Петровская городская общественная библіотека съ бесплатной читальней при ней, открытая 9 мая 1900 г. по частной инициативѣ и на частныя пожертвованія. Содержится на средства, отпускаемыя

Петровскимъ городскимъ общественнымъ управленіемъ въ размѣрѣ 400 руб. на содержаніе библіотеки и 100 р. на выписку книгъ и картъ; тоже управленіе даетъ ей помѣщеніе въ городскомъ домѣ; за пользованіе книгами изъ библіотеки на дому взимается умѣренная плата; чтеніе же книгъ и періодическихъ изданій въ читальнѣ бесплатно. Къ 1 января 1901 г. книгъ въ библіотекѣ состояло 265 назв. въ 868 том., въ читальнѣ 85 п. въ 176 т.; въ 1901 г. приобрѣтено 106 н. въ 226 т. на 281 р. 30 к., пожертвовано въ 1901 г. 18 назв. въ 35 томахъ. Абонементовъ въ библіотекѣ было 92, посѣщеній читальни 1196.

Типографій въ области имѣлось 5: въ г. Т.-Х.-Шурѣ--2, въ Петровскѣ--2, въ Дербентѣ--1. Типографіи почти не приспособлены къ болѣе значительнымъ печатнымъ работамъ.

Фотографій въ 1901 г. имѣлось: въ г. Петровскѣ--2, въ гг. Т.-Х. Шурѣ и Дербентѣ по одной.



ВЪДОМОСТЬ

о распределеніи населенія Дагестанской области по сословіямъ за 1901 годъ.

Наименованіе сословій.	Городъ Тем.-Х.- Шура.		Городъ Дербентъ.		Городъ Петровск		Всего въ городахъ.		Округъ Аварскій.		Округъ Андійскій.		Округъ Гунибскій.		Округъ Даргинскій		Округъ Казикумух.		Округъ К.-Табасар.		Округъ Кюринскій.		Округъ Самурскій.		Округъ Тем.-Ханъ- Шуринскій.		Всего въ округахъ.		Всего въ области.		
	муж.	жен.	муж.	жен.	муж.	жен.	муж.	жен.	муж.	жен.	муж.	жен.	муж.	жен.	муж.	жен.	муж.	жен.	муж.	жен.	муж.	жен.	муж.	жен.	муж.	жен.	муж.	жен.	муж.	жен.	об. п.
I. Дворянъ:																															
1. Потомственныхъ	87	99	112	114	78	62	277	275	3	3	6	7	29	20	3	5	7	9	5	15	5	7	5	3	31	31	94	100	371	375	746
2. Личныхъ . . .	270	196	381	335	75	49	726	580	8	—	181	132	23	12	1	—	12	11	5	12	116	106	8	5	41	23	395	301	1121	881	2002
3. Бековъ . . .	48	70	175	169	—	—	223	239	67	64	—	—	—	—	—	—	—	—	74	69	128	126	95	97	103	107	467	463	690	702	1392
4. Чанковъ . . .	52	68	—	—	—	—	52	68	192	204	—	—	—	—	—	—	—	—	20	14	—	—	—	—	228	233	440	451	492	519	1011
II. Духовенства:																															
1. Правосл. бѣлаго	8	4	4	6	16	15	28	25	4	1	—	—	2	1	—	—	—	—	—	—	—	—	1	—	—	—	7	2	35	27	62
2. Армяно-григор..	4	4	3	5	7	7	14	16	—	—	—	—	—	—	—	—	—	—	—	—	—	—	—	—	—	—	—	—	14	16	30
3. Римско-католич.	1	—	—	—	—	—	1	—	—	—	—	—	—	—	—	—	—	—	—	—	—	—	—	—	—	—	—	—	1	—	1
4. Магом., сунните.	7	6	3	4	8	10	18	20	88	—	163	—	197	—	270	—	95	—	162	—	284	—	122	—	192	—	1573	—	1591	20	1611
„ шитскаго	2	4	11	9	4	7	17	20	—	—	—	—	—	—	—	—	—	—	—	3	—	24	—	—	—	27	—	44	20	64	
5. Еврейскаго . . .	5	9	6	5	2	6	13	20	—	—	—	—	—	—	—	—	—	—	6	—	8	—	—	—	4	—	18	—	31	20	51
6. Лютеранскаго .	—	—	—	—	1	1	1	1	—	—	—	—	—	—	—	—	—	—	—	—	—	—	—	—	—	—	—	—	1	1	2
III. Город. сословій:																															
1. Потомст. почетн. гражданъ. . .	36	36	8	11	41	36	85	83	—	—	6	4	—	—	—	—	1	—	—	—	—	—	—	—	—	—	7	4	92	87	179
2. Личныхъ почетн. гражданъ. . .	93	95	—	—	21	17	114	112	—	—	7	6	—	—	1	4	2	2	—	—	—	—	—	—	—	—	10	12	124	124	248
3. Купцовъ . . .	190	182	64	49	218	110	472	341	9	13	—	—	5	7	—	—	2	—	—	—	16	2	—	—	10	15	42	37	514	378	892
4. Мѣщанъ . . .	1836	1521	9319	6896	2404	2309	13559	10726	3	9	10	9	17	17	7	10	2	—	15	14	65	23	—	—	28	21	147	103	13706	10829	24535
IV. Сельск. сослов.:																															
1. Крестьянъ госуд. и друг. наимен..	661	506	—	—	3600	1560	4261	2066	15275	16118	26943	26838	35218	35390	39187	40710	22120	23102	26651	24529	39385	37096	34866	31241	42429	38603	282074	273627	286335	275693	562028
2. Крест. помѣщ. . .	—	—	—	—	—	—	—	—	—	—	—	—	—	—	14	7	—	—	14432	14414	—	—	—	—	—	—	14446	14421	14446	14421	28867
V. Войскъ . . .	2464	204	1023	63	1658	72	5145	339	417	36	87	8	520	18	26	—	—	—	1376	89	—	—	191	—	862	117	3479	268	8624	607	9231
VI. Иностр. поддан.	152	174	—	—	1286	35	1438	209	—	—	—	—	—	—	—	—	—	—	9	6	15	11	1	—	18	16	43	33	1481	242	1723
VII. Неизвѣстно:																															
1. Запасн. ниж. чин.	—	—	—	—	—	—	—	—	3	1	—	—	2	1	2	—	5	—	19	12	61	—	1	—	256	52	349	66	349	66	415
2. Отставн. „ „	—	—	—	—	—	—	—	—	—	—	—	—	9	6	—	—	—	—	—	—	—	—	—	—	45	30	54	36	54	36	90
3. Пришлаго насе- ленія на ватагахъ.	—	—	—	—	—	—	—	—	—	—	—	—	—	—	—	—	—	—	2596	1531	—	—	—	—	—	—	2596	1531	2596	1531	4132
Итого . . .	5916	3178	11109	7656	9419	4296	26444	15140	16069	16449	27403	27004	36022	35472	39511	40736	22246	23124	45370	40705	40086	37371	35314	31346	44247	39248	306268	291455	332712	306595	639307
Всего . . .	9094	—	18775	—	13715	—	41584	—	32518	—	54407	—	71494	—	80247	—	45370	—	86075	—	77457	—	66660	—	83495	—	597723	—	639307	—	—
Всего въ 1900 г.	8759	—	18555	—	13671	—	40985	—	32828	—	52329	—	70588	—	79806	—	49732	—	82163	—	77872	—	63123	—	77875	—	583387	—	629301	—	—

ВЪДОМОСТЬ

о распредѣленіи населенія Дагестанской области по вѣроисповѣданіямъ за 1901 годъ.

Наименованіе вѣроисповѣданій.	Городъ Тем.-Х.-Шура.		Городъ Дербентъ.		Городъ Петровск.		Всего въ городахъ.		Округъ Аварскій.		Округъ Андійскій.		Округъ Гунибскій.		Округъ Даргинскій.		Округъ Казикумух.		Округъ К.-Табасар.		Округъ Кюринскій.		Округъ Самурскій.		Округъ Тем.-Ханъ-Шуринскій.		Всего въ округахъ.		Всего въ области.			
	муж.	жен.	муж.	жен.	муж.	жен.	муж.	жен.	муж.	жен.	муж.	жен.	муж.	жен.	муж.	жен.	муж.	жен.	муж.	жен.	муж.	жен.	муж.	жен.	муж.	жен.	муж.	жен.	муж.	жен.	муж.	жен.
1. Православнаго.	3168	1421	1866	777	4487	3412	9521	5610	404	55	108	22	476	39	47	19	13	13	1151	310	879	119	145	14	4110	1514	7333	2105	16854	7715	24569	
2. Раскольниковъ разн. сектъ .	61	12	359	197	—	—	420	209	2	—	—	—	—	—	—	—	—	—	—	—	—	—	—	—	122	137	124	137	544	346	890	
3. Армяно-Григоріанскаго .	496	326	949	668	297	73	1742	1067	1	1	6	5	21	5	3	4	4	—	1	4	6	—	6	2	48	3	96	24	1838	1091	2929	
4. Римско-Католическаго . .	343	69	154	12	182	70	679	151	27	1	3	—	44	6	—	—	2	—	485	14	—	—	39	—	31	2	631	23	1310	174	1484	
5. Протестанскаго	64	31	41	12	56	37	161	80	4	1	—	—	—	—	—	—	—	—	1	2	—	—	18	—	4	—	27	3	188	83	271	
6. Магометанскаго суннитскаго .	291	264	708	445	286	160	1285	869	15625	16389	27281	26973	35464	35418	39457	40710	22226	23111	39975	37597	37078	35391	33741	30082	39405	37127	290252	282798	291537	283667	575204	
7. Магометанскаго шітскаго . .	296	192	5383	4122	1947	161	7626	4475	—	—	—	—	—	—	—	—	—	—	9	6	638	564	1365	1248	38	19	2050	1837	9676	6312	15988	
8. Еврейскаго . .	1197	863	1649	1433	506	311	3352	2607	6	2	5	4	17	4	4	3	—	—	1152	1241	1485	1297	—	—	489	446	3158	2997	6510	5604	12114	
9. Неизвѣстно . .	—	—	—	—	1658	72	1658	72	—	—	—	—	—	—	—	—	—	—	2596	1531	—	—	—	—	—	—	2596	1531	4254	1603	5857	
10. Язычниковъ .	—	—	—	—	—	—	—	—	—	—	—	—	—	—	—	—	1	—	—	—	—	—	—	—	—	—	—	—	—	—	—	1
ИТОГО .	5916	3178	11109	7666	9419	4296	26444	15140	16069	16449	27403	27004	36022	35472	39511	40736	22247	23124	45370	40705	40086	37371	35314	31346	44247	39248	306268	291455	332712	306595	639307	
	9094		18775		13715		41584		33518		54407		71494		80247		45370		86075		77457		66660		83495		597723		639307			

В Ъ Д О М О С Т Ъ

№ 3.

о посѣвѣ и урожаѣ хлѣбовъ въ Дагестанской области за 1901 года.

Города и округа.	ПОСѢЯНО ЧЕТВЕРТЕЙ.											СНЯТО ЧЕТВЕРТЕЙ.												
	Озимой пшеницы.	Яровой пшеницы.	Овса.	Ячменя.	Кукурузы	Проса.	Риса.	Ржи.	Карт феля	Голаго ячм (моора).	Прочихъ хлѣбовъ.	ИТОГО.	Озимой ишеницы.	Яровой пшеницы.	Овса.	Ячменя.	Кукурузы.	Проса.	Риса.	Ржи.	Карт феля	Голаго ячм. (моора)	Прочихъ хлѣбовъ.	ИТОГО.
Города:																								
Т.-Х.-Шура.	300	"	30	800	100	"	"	"	230	"	"	460	1200	"	100	2000	700	"	"	"	800	"	"	4800
Дербентъ .	975	"	"	610	"	"	"	"	100	"	"	1685	6450	"	"	4270	"	"	"	"	950	"	"	11670
ИТОГО.	1275	"	30	1410	100	"	"	"	330	"	"	3145	7650	"	100	6270	700	"	"	"	1750	"	"	16470
Округа:																								
Аварскій .	96	794	238	306	731	"	"	"	21	1272	462	3920	258	3239	1130	1575	10098	"	"	"	483	3834	2303	22920
Андійскій .	422	1724	294	1920	340	36	"	139	10	"	1145	9030	950	3078	1174	3963	2737	113	"	320	84	"	2607	15026
Гунибскій .	2198	1610	411	6403	535	34	"	813	36	"	587	12627	5577	3131	1437	18820	4537	160	"	1630	161	"	1633	37086
Даргинскій .	2340	957	562	949	100	43	"	478	17	"	2518	7964	5610	1473	1337	2928	463	255	"	1136	74	"	5169	18445
Казикумухк.	2581	1432	122	1706	4	"	"	3	139	4602	4602	15191	4264	2451	234	3251	43	"	"	6	270	7008	1240	18767
К.-Табасаран	8476	659	20	2745	81	124	38	805	23	"	20	12991	18847	824	46	6317	300	468	1692	380	126	"	45	29045
Кюринскій .	30529	2379	"	7389	"	491	548	2214	35	"	444	44029	81228	3815	"	26717	"	3254	4609	8367	340	"	1408	129738
Самурскій .	3121	100	"	2245	"	295	"	1670	7	"	107	7545	8192	163	"	5400	"	956	"	3425	51	"	328	18515
Т.-Х.-Шурин.	17503	475	968	6114	1239	186	105	"	35	"	235	26860	48564	1730	3158	23541	12793	624	1260	"	1353	"	86	93109
ИТОГО .	67266	10130	2615	29777	3030	1209	691	6122	323	5874	10120	137157	173490	19904	8516	92512	30971	5830	7561	15264	2942	10842	14319	382651
ВСЕГО .	68541	10130	2645	31187	3130	1209	691	6122	653	5874	10120	140302	181140	19904	8616	98782	31671	5830	7561	15264	4692	10842	14319	399121
Въ 1900 г.	86755	31752	11097	56840	4885	1615	1132	6901	2036	626	6578	210217	297997	71877	36453	195685	48206	7382	4487	20527	5525	701	17041	705881

ВР 1800	38199	31193	11021	28470	1822	1812	1183	890	3028	838	8912	310511	381781	11211	22721	13088	18308	1583	1181	30931	2929	101	1208	109281
ВСЕГО	8294	10180	3849	31121	3130	1302	891	6133	228	2224	10150	140365	121170	13804	8818	82123	31211	2820	1981	10381	1283	8813	11	38151
НЛОЛО	61360	10190	3812	38111	3030	1308	891	6133	228	2224	10150	140365	121170	13804	8818	82123	31211	2820	1981	10381	1283	8813	11	38151
Л-Х-Шльм	12905	119	882	6114	1338	1	168	162	39	39	538	38880	42861	13363	128	13103	3911	13103	237	1380	1928	38	89	89
Сельский	8131	100	3349	5349	3	309	1020	1	1	1	101	1742	8185	168	2400	293	293	8159	91	8159	91	322	19212	322
Добинский	30338	5219	3368	3368	39	481	542	3314	39	39	484	43638	81558	2412	36111	300	300	3327	4808	2401	340	1408	150122	1408
К-1908	8438	898	58	5149	91	151	8	809	58	58	50	13801	16811	838	48	8311	300	492	1853	280	150	47	38042	47
Клякмаж	3921	1438	155	1108	1	1	1	1	1	1	4803	19181	4364	5491	324	324	43	322	1180	1180	1180	1180	1180	1180
Добинский	3348	824	848	848	48	48	412	11	11	11	3219	3884	2410	1413	1221	3652	402	322	1180	1180	1180	1180	1180	1180
Ланский	3182	1818	411	6103	222	24	243	96	75	75	981	13831	2211	3181	1451	12250	2211	109	1430	141	1430	141	1430	141
Угрюмский	453	1137	584	1830	340	36	128	10	10	10	1132	6038	820	3012	1158	3982	5121	113	830	24	830	24	3004	3004
Угрюмский	88	184	398	305	281	1	1	1	1	1	463	8658	522	2838	1120	1812	10088	428	2838	2838	2838	2838	2838	2838
Общая	1319	30	1410	100	320	320	3132	1620	100	6540	100	6540	100	100	6540	100	100	100	100	100	100	100	100	100
Угрюмский	819	30	810	100	100	100	1682	8120	100	4316	100	4316	100	100	4316	100	100	100	100	100	100	100	100	100
Л-Х-Шльм	209	30	800	100	320	320	1400	1350	100	3000	100	3000	100	100	3000	100	100	100	100	100	100	100	100	100
Ловый	100	100	100	100	100	100	100	100	100	100	100	100	100	100	100	100	100	100	100	100	100	100	100	100
Сельский	100	100	100	100	100	100	100	100	100	100	100	100	100	100	100	100	100	100	100	100	100	100	100	100
Ловый	100	100	100	100	100	100	100	100	100	100	100	100	100	100	100	100	100	100	100	100	100	100	100	100

О ПОСВЯЩЕНИИ И ДОМАХЪ ХЛѢБОВЪ ИРЪ ДУБОВСКОЙ ОДНѢИ ВЪ 1801 ГОДУ

В В У О Ш О С Л Р

ПОСВЯЩЕНИИ ДОМАХЪ ХЛѢБОВЪ ИРЪ ДУБОВСКОЙ ОДНѢИ ВЪ 1801 ГОДУ

	Мука ржаная.			Пшеница		Мука пшеничная мѣтная.			Кукуруза.	ГРЕЧИ	КРУПЪ ГОТОВЫХЪ.						Ячмень.	Овесъ.	Сѣно	Со-лома.	Саманъ.	Ячмень.					
	Четверть въ 7 п. 14 ф.			Четверть въ 7 п. 14 ф.	Пудомъ.	Четверть въ 7 п. 10 ф.			Пудомъ.		Четв. 8 чк. мѣр. въ 8 п. 10 ф.	Четв. 8 чк. мѣр. въ 8 п.	Пудомъ.	Четв. 8 чк. мѣр. въ 8 п.	Пудомъ.	Пудомъ.						Пудомъ.	Пудомъ.	Пудомъ.	Четв. 6 чк. мѣр. въ 6 п. 20 ф.	Пудомъ.	
	Съ ку-лемъ.	Безъ куля.	Пудомъ безъ куля.			Съ ку-лемъ.	Безъ куля.	Пудомъ безъ куля.																			Пудомъ.
	Р.-К.	Р.-К.	Р.-К.	Р.-К.	Р.-К.	Р.-К.	Р.-К.	Р.-К.	Р.-К.		Р.-К.	Р.-К.	Р.-К.	Р.-К.	Р.-К.	Р.-К.						Р.-К.	Р.-К.	Р.-К.	Р.-К.	Р.-К.	Р.-К.
Въ январѣ.																											
Въ г. Дербентъ	—	—	—	—	—	—	10-51	—	—	—	1-80	—	—	—	—80	—	2-80	4-55	—	—	—30	—	кор. въ арѣб	6—	3—	—55	
„ Петровскѣ	—	—	—	—	—	8-68	8-33	—	—55	—	2—	—	—	—	1—	—	2-60	—	—	—70	—30	—	В О З Ъ.	3—50	—	—60	
„ Темиръ-Ханъ-Шурѣ	—	—	—	—	—85	—	—	1-45	—	—	1-60	—	4—	—	1-20	—	3-20	—	—	—55	—20	—	—	—	—50		
Въ окр. Т.-Х.-Шуринскомъ	—	—	—	—	1-10	—	—	1-35	—60	—	—	—	—	—	—	—	2-50	—	—	—	—30	—5	—10	—	—70		
„ Даргинскомъ	—	—	—	—	—	—	—	—	—	—	—	—	—	—	—	—	—	—	—	—90	—45	—40	—25	—	—95		
„ Кюринскомъ	—	—	—	10-80	—	—	—	—	—	—	—	—	—	—	—	—	—	—	—	—	—20	—	—	—	6-30		
„ Кайтаго-Тасасаранскомъ	—	—	—	8-40	—	—	9-60	—	—	—	—	—	—	—	—	—	20—	—	—	5-40	—	—20	—15	—15	3-30	—60	
„ Самурскомъ	—	—	—	11-62	—	—	—	—	—	—	—	—	—	—	—	—	16-80	—	—	9-90	—	—25	—	—20	5-50	1-20	
„ Гунибскомъ	—	—	—	—	—	—	12—	—	—	—	—	—	—	—	—	—	—	—	—	—	—25	—	—	—	—		
„ Казикумухскомъ	—	—	—	10-29	—	—	—	—	—90	—	—	—	—	—	—	—	16—	—	—	8-25	5-50	1—	—60	—	—	5-50	1—
„ Андійскомъ	—	—	—	8-50	—	—	—	—	—70	—	—	—	—	—	—	—	—	—	—	—	—30	—	—	—	—70		
„ Аварскомъ	—	—	—	—	1-50	—	—	2-20	1—	—	2—	—	—	—	—	—	—	—	—	—	1—	—40	—	—	—	1—	
Въ февралѣ.																											
Въ г. Дербентъ	—	—	—	—	—	—	10-51	—	—	—	1-80	—	—	—	—80	—	2-80	4-55	—	—	—40	—	кор. въ арѣб	7—	3—	—55	
„ Петровскѣ	—	—	—	—	—	8-68	8-33	—	—60	—	1-70	—	—	—	1—	—	2-60	—	—	—75	—30	—	В О З Ъ.	3—50	—	—60	
„ Темиръ-Ханъ-Шурѣ	—	—	—	—	1—	—	—	1-50	—	—	1-60	—	4—	—	1-20	—	3-20	—	—	—60	—25	—	—	—	—55		
Въ окр. Т.-Х.-Шуринскомъ	—	—	—	—	1-10	—	—	1-35	—60	—	—	—	—	—	1—	—	2-50	—	—	—	—30	—5	—10	—	—70		
„ Даргинскомъ	—	—	—	—	—	—	—	—	—	—	—	—	—	—	—	—	—	—	—	—90	—45	—40	—25	—	—95		
„ Кюринскомъ	—	—	—	10-80	—	—	—	—	—	—	—	—	—	—	—	—	—	—	—	—	—20	—	—	—	6-30		
„ Кайтаго-Табасаранскомъ	—	—	—	7-25	—	—	8-70	—	—	—	—	—	—	—	—	—	20—	—	—	5-40	—	—20	—15	—15	2-75	—50	
„ Самурскомъ	—	—	—	11-62	—	—	—	—	—	—	—	—	—	—	—	—	16-80	—	—	8-25	—	—25	—	—20	6-60	1-20	
„ Гунибскомъ	—	—	—	—	—	—	12—	—	—	—	—	—	—	—	—	—	—	—	—	—	—25	—	—	—	—		
„ Казикумухскомъ	—	10-87	—	10-29	—	—	14-51	—	—90	—	—	—	—	—	—	—	16—	—	—	6-72	5-22	—95	—60	—	—25	4-67	—85
„ Андійскомъ	—	—	—	8-50	—	—	—	—	—70	—	—	—	—	—	—	—	—	—	—	—	—30	—	—	—	—70		
„ Аварскомъ	—	—	—	—	1-50	—	—	2-20	1-40	—	2—	—	—	—	—	—	—	—	—	—	1—	—40	—	—	—	1—	

	Мука ржаная.			Пшеница		Мука пшеничная мѣстная.			Кукуруза.	ЖРУПЪ ГОТОВЫХЪ.						Ячмень.	Овесъ.		Сѣно	Со-лома.	Саманъ.	Ячмень.				
	Четверть въ 7 п. 14 ф.		Пудомъ безъ куля.	Четверть въ 7 п. 14 ф.	Пудомъ.	Четверть въ 7 п. 10 ф.		Пудомъ безъ куля.	Пудомъ.	Пудомъ.	Четв. 8 чк. мѣры 8 п.	Пудомъ.	Четв. 8 чк. мѣры 8 п.	Пудомъ.	Четв. 8 чк. мѣр. въ 8 п. 10 ф.	Четв. 8 чк. мѣры 8 п.	Пудомъ.	Пудомъ.	Пудомъ.	Пудомъ.	Пудомъ.	Пудомъ.	Четв. 6 чк. мѣр. 6 п. 20 ф.	Пудомъ.		
	Съ ку-лемь.	Безъ куля.				Съ ку-лемь.	Безъ куля.																		Съ ку-лемь.	Безъ куля.
Въ сентябрѣ.																										
Въ г. Дербентѣ	—	—	—	—	—	—	10-51	—	—	—	—	—	—80	—	2-65	4-55	—	—	—40	—	кор. въ арбѣ		7—	3—	—55	
„ Петровскѣ	6-40	6—	—	—	—	8-80	8-40	—	—60	—	—	—	—85	—	2-60	—	—	—85	—35	—	в о з ъ.		5—	—	—70	
„ Темиръ-Ханъ-Шурѣ	—	—	—	—	—80	—	—	1-40	—	1-60	—	4—	—	1-20	—	3-20	—	—50	—30	—	—		—	—	—50	
Въ окр. Т.-Х.-Шуринскомъ	—	—	—	—	1-10	—	—	1-50	—60	—	—	—	—	—	2-50	—	—	—30	—10	—	—10		—	—	—70	
„ Даргинскомъ	—	—	—	—	—	—	—	—	—	—	—	—	—	—	—	—	—90	—45	—40	—	—25		—	—	—95	
„ Кюринскомъ	—	—	—	10—	—	—	—	—	—	—	—	—	—	—	—	—	—	—12	—	—	—		4-50	—	—	
„ Кайтаго-Табасаранскомъ	—	—	—	7—	—	—	8-30	—	—	—	—	—	—	20—	—	5—	—	—20	—	—	—10		3-20	—	—60	
„ Самурскомъ	—	—	—	11-62	—	—	—	—	—	—	—	—	—	16-80	—	8-25	—	—25	—	—	—20		5-50	1—	—	
„ Гунибскомъ	—	—	—	—	—	—	12—	—	—	—	—	—	—	—	3-20	—	—	—50	—	—	—		—	—	—	
„ Казикумухскомъ	—	9-43	—	9-92	—	—	10-51	—	—70	—	—	—	12-80	—	16—	—	5-50	5-50	1—	—20	—	—10		5-50	1—	—
„ Андійскомъ	—	—	—	8-50	—	—	—	—	—70	—	—	—	—	—	—	—	—	—30	—	—	—		—	—	—70	
„ Аварскомъ	—	—	—	—	1-50	—	—	2-20	1--40	2—	—	—	—	—	—	—	—	1—	—40	—	—		—	—	1—	
Въ октябрѣ.																										
Въ г. Дербентѣ	—	—	—	—	—	—	10-51	—	—	1-80	—	—	—80	—	2-65	4-55	—	—	—40	—	кор. въ арбѣ		7—	3—	—55	
„ Петровскѣ	6-40	6—	—	—	—	8-80	8-40	—	—60	1-80	—	—	—85	—	2-60	—	—	—85	—35	—	—		—	—	—70	
„ Темиръ-Ханъ-Шурѣ	—	—	—	—	—90	—	—	1-50	—	1-60	—	4—	—	1-20	—	3-20	—	—52	—50	—	а р б а.		2—50	—	—58	
Въ окр. Т.-Х.-Шуринскомъ	—	—	—	—	1-10	—	—	1-50	—60	—	—	—	—	—	2-50	—	—	—35	—20	—	—20		—	—	—70	
„ Даргинскомъ	—	—	—	—	—	—	—	—	—	—	—	—	—	—	—	—	—90	—45	—40	—	—25		—	—	—95	
„ Кюринскомъ	—	—	—	10—	—	—	—	—	—	—	—	—	—	—	—	—	—	—12	—	—	—		4-50	—	—	
„ Кайтаго-Табасаранскомъ	—	—	—	7—	—	—	8—	—	—	—	—	—	—	20—	—	5—	—	—20	—15	—	—10		3-20	—	—60	
„ Самурскомъ	—	—	—	11-62	—	—	—	—	—	—	—	—	—	16-80	—	8-25	—	—25	—	—	—20		5-50	1—	—	
„ Гунибскомъ	—	—	—	—	—	—	12—	—	—	—	—	—	—	—	3-20	—	—	—50	—	—	—		—	—	—	
„ Казикумухскомъ	—	9-43	—	9-92	—	—	10-51	—	—70	—	—	—	12-80	—	16—	—	7-42	5-50	1—	—20	—	—10		4-95	—	—90
„ Андійскомъ	—	—	—	8-50	—	—	—	—	—70	—	—	—	—	—	—	—	—	—30	—	—	—		—	—	—70	
„ Аварскомъ	—	—	—	—	1-50	—	—	2-20	1--40	2—	—	—	—	—	—	—	—	1—	—40	—	—		—	—	1—	

	Мука ржаная.			Пшеница		Мука пшеничная мѣстная.			Кукуруза.	КРУПЪ ГОТОВЫХЪ.																			
	Четверть въ 7 п. 14 ф.		Пудомъ безъ куля.	Четверть въ 7 п. 14 ф.	Пудомъ.	Четверть въ 7 п. 10 ф.		Пудомъ безъ куля.	Пудомъ.	ЕВЫХЪ				Овсяныхъ.		Пшеничныхъ		Сорочинск.		Ячмень	Овесъ.		Сѣно	Солома.	Саманъ.	Ячмень.			
	Съ кулемъ.	Безъ куля.				Съ кулемъ.	Безъ куля.			Пудомъ.	Четв. 8 чк. мѣры 8 п.	Пудомъ.	Четв. 8 чк. мѣры 8 п.	Пудомъ.	Четв. 8 чк. мѣры 8 п.	Пудомъ.	Четв. 8 чк. мѣры 8 п.	Пудомъ.	Четв. 8 чк. мѣры 8 п.	Пудомъ.	Четв. 8 чк. мѣры 8 п.	Пудомъ.	Четв. 8 чк. мѣры 8 п.	Пудомъ.	Четв. 8 чк. мѣры 8 п.	Пудомъ.	Четв. 8 чк. мѣры 8 п.	Пудомъ.	Четв. 8 чк. мѣры 8 п.
	Р.-К.	Р.-К.	Р.-К.	Р.-К.	Р.-К.	Р.-К.	Р.-К.	Р.-К.	Р.-К.	Р.-К.	Р.-К.	Р.-К.	Р.-К.	Р.-К.	Р.-К.	Р.-К.	Р.-К.	Р.-К.	Р.-К.	Р.-К.	Р.-К.	Р.-К.	Р.-К.	Р.-К.	Р.-К.	Р.-К.	Р.-К.	Р.-К.	Р.-К.
Въ ноябрѣ.																													
Въ г. Дербентѣ	—	—	—	—	—	—	10-51	—	—	—	1-80	—	—	—	—80	—	2-65	4-55	—	—	—40	—	—	—	кор. въ арѣвѣ	7—	3—	—55	
„ Петровскѣ	6-40	6—	—	—	—	8-80	8-40	—	—60	—	1-80	—	—	—	1-10	—	2-60	—	—	—35	—	—	—	—	—	—	—70		
„ Темиръ-Ханъ-Шурѣ	—	—	—	—	1—	—	—	1-50	—	—	1-60	—	4—	—	1-20	—	3-20	—	—	—60	—50	—	—	а р б а.	3—60	—	—60		
Въ окр. Т.-Х.-Шуринскомъ	—	—	—	—	1-10	—	—	1-50	—60	—	—	—	—	—	—	—	2-50	—	—	—35	—20	—	—	—20	—	—70			
„ Даргинскомъ	—	—	—	—	—	—	—	—	—	—	—	—	—	—	—	—	—	—	—	—90	—45	—40	—	—25	—	—95			
„ Кюринскомъ	—	—	—	11-50	—	—	—	—	—	—	—	—	—	—	—	—	—	—	—	—20	—	—	—	—	5-50	—			
„ Кайтаго-Табасаранскомъ	—	—	—	7—	—	—	8—	—	—	—	—	—	—	—	—	—	2-50	—	—	—20	—15	—	—	—10	3-20	—60			
„ Самурскомъ	—	—	—	11-62	—	—	—	—	—	—	—	—	—	16-80	—	8-25	—	—	—	—25	—	—	—	—20	5-50	1—			
„ Гунибскомъ	—	—	—	—	—	—	12—	—	—	—	—	—	—	—	—	3-20	—	—	—	—40	—	—	—	—	—	—			
„ Казикумухскомъ	—	10-15	—	11-2	—	—	11-60	—	1-10	—	—	—	12-80	—	20—	—	8-25	5-50	1—	—30	—	—	—	—15	5-50	1—			
„ Андійскомъ	—	—	—	8-50	—	—	—	—	—70	—	—	—	—	—	—	—	—	—	—	—30	—	—	—	—	—	—70			
„ Аварскомъ	—	—	—	—	1-50	—	—	2-20	1-40	—	2—	—	—	—	—	—	—	—	—	1—	—40	—	—	—	—	1—			
Въ декабрѣ.																													
Въ г. Дербентѣ	—	—	—	—	—	—	10-51	—	—	—	1-80	—	—	—	—80	—	2-65	4-55	—	—	—40	—	—	кор. въ арѣвѣ	7—	3—	—55		
„ Петровскѣ	6—	5-80	—	—	—	9—	8-80	—	—55	—	2—	—	—	—	1-20	—	3-20	—	—	—85	—40	—	—	—	—	—80			
„ Темиръ-Ханъ-Шурѣ	—	—	—	—	1—	—	—	1-50	—	—	1-60	—	4—	—	1-20	—	3-20	—	—	—60	—50	—	—	—	—	—60			
Въ окр. Т.-Х.-Шуринскомъ	—	—	—	—	1-10	—	—	1-50	—60	—	—	—	—	—	—	—	2-50	—	—	—35	—20	—	—	—20	—	—70			
„ Даргинскомъ	—	—	—	—	—	—	—	—	—	—	—	—	—	—	—	—	—	—	—	—90	—45	—40	—	—25	—	—95			
„ Кюринскомъ	—	—	—	11-50	—	—	—	—	—	—	—	—	—	—	—	—	—	—	—	—20	—	—	—	—	5-50	—			
„ Кайтаго-Табасаранскомъ	—	—	—	7-60	—	—	8-80	—	—	—	—	—	—	21—	—	5-40	—	—	—	—25	—	—	—	—15	3-60	—70			
„ Самурскомъ	—	—	—	11-62	—	—	—	—	—	—	—	—	—	16-80	—	8-25	—	—	—	—25	—	—	—	—20	5-50	1—			
„ Гунибскомъ	—	—	—	—	—	—	12—	—	—	—	—	—	—	—	—	3-20	—	—	—	—40	—	—	—	—	—	—			
„ Казикумухскомъ	—	10-15	—	11-2	—	—	11-60	—	1-10	—	—	—	12-80	—	25-60	—	8-25	5-50	1—	—40	—	—	—	—20	5-50	1—			
„ Андійскомъ	—	—	—	8-50	—	—	—	—	—70	—	—	—	—	—	—	—	—	—	—	—30	—	—	—	—	—	—70			
„ Аварскомъ	—	—	—	—	1-50	—	—	2-20	1-40	—	2—	—	—	—	—	—	—	—	—	1—	—40	—	—	—	—	1—			

О ВИНОГРАДНИКАХЪ, ФРУКТОВЫХЪ САДАХЪ И ТАБАЧНЫХЪ ПЛАНТАЦІЯХЪ ЗА 1901 ГОДЪ.

Наименованіе городовъ и округовъ.	Число виноградныхъ садовъ.	Количество земли подь виноградниками.		Урожай винограда въ пудахъ.	Количество выдѣлан. наго вина въ ведрахъ.	Число фруктовыхъ садовъ.	Количество земли подь фруктовыми садами.		Урожай фруктовъ въ пудахъ.	Число табачныхъ плантацій.	Количество земли подь табачными плантаціями.		Урожай табаку въ пудахъ.	
		дес.	кв. саж.				дес.	кв. саж.			дес.	кв. саж.		
Г о р о д а :														
Темиръ-Ханъ-Шура	—	3	—	150	50	30	73	1200	5500	—	—	—	—	
Дербентъ	1300	2000	—	450000	600000	15	15	316	5000	—	—	—	—	
Петровскъ	9	45	1322	19340	17840	5	6	300	155	—	—	—	—	
И Т О Г О	1309	2048	1322	469590	617890	50	94	1816	10655	—	—	—	—	
О к р у г а :														
Аварскій	1935	340	—	13410	480	295	288	—	37095	422	2	2134	59	
Андійскій	1274	146	406	4969	—	402	41	141	11895	—	—	4	2	
Гунибскій	1155	36	1635	3875	300	565	23	889	34980	—	2	2247	84	
Даргинскій	250	3	—	250	—	1610	88	—	22300	80	—	500	8	
Казикумухскій	—	—	—	—	—	—	—	—	—	—	—	—	1½ ф.	
Кайтаго-Табасаранскій	2826	473	337	—	16000	2297	1052	760	18259	78	18	1280	892	
Кюринскій	745	185	—	16154	100	799	418	—	2550	29	6	—	630	
Самурскій	—	—	—	—	—	460	280	—	—	55	6	—	45	
Темиръ-Ханъ-Шуринскій	491	276	1750	45118	10891	556	523	1806	6532	44	3	682	65	
И Т О Г О	8676	1460	1728	83776	27771	6984	2614	1196	133611	710	39	2047	1785п½ф	
В С Е Г О	9985	3509	650	553366	645661	7034	2709	612	144266	710	739	2047	1785п½ф	

ВѢДОМОСТЬ

№ 6.

о количествѣ домашняго скота въ Дагестанской области за 1901 годъ.

Города и округа.	НА ИМЕНОВАНИЕ СКОТА.									ИТОГО.
	Лошадей	Ословъ.	Катеров. (муловъ).	Быковъ и коровъ	Буйвол. и буйво- лицъ.	Верблю- довъ.	Овецъ простыхъ	Козъ.	Свиней.	
Г О Р О Д А:										
Темиръ-Ханъ-Шура	290	8	—	655	105	—	180	65	280	1583
Дербентъ	800	250	8	500	150	—	300	100	50	2158
Петровскъ	402	4	—	490	83	1	12	8	394	1394
Итого въ городахъ .	1492	262	8	1645	338	1	492	173	724	5135
О К Р У Г А:										
Аварскій	1547	4547	151	18120	70	—	72145	18955	—	115535
Андійскій	4438	7749	287	36982	4	—	208324	30222	—	288006
Гунибскій	5676	9272	167	56613	16	—	283417	40081	—	395242
Даргинскій	5207	5727	20	63169	1073	—	172918	14863	—	262977
Казикумухскій	3530	5268	64	24305	—	—	96677	8546	—	138390
Кайтаго-Табасаранскій	3765	942	—	45483	11690	—	72363	9032	114	143389
Кюринскій	5325	534	—	45477	8106	—	146435	5776	—	221653
Самурскій	5616	2646	184	27359	232	—	395521	32604	—	464162
Темиръ-Ханъ-Шуринскій	4784	1014	—	32028	6641	—	185622	31737	433	262259
Итого по округамъ .	39888	37669	873	349536	27832	—	1633422	191816	547	2231613
Всего по области .	41380	37961	881	351181	28170	1	1633914	191989	1271	2286748
Всего въ 1900 году.	39642	37544	944	353840	23422	3	1617672	181606	956	2255629

ВЪДОМОСТЬ

о числѣ ремесленниковъ и кустарей

въ Дагестанской области въ 1901 г.

№ №	Наименованіе ремесленниковъ.	Число мастеровъ.						Число мастеровъ.							ИТОГО въ округахъ.	ВСЕГО въ области.	
		Г. Т.-Х.-Шура.	Г. Петровскъ.	Г. Дербентъ.	ИТОГО въ городахъ.	Округъ Аварскій.	Андійскій.	Гулибскій.	Даргинскій.	Кавикумухскій.	К.-Табасаран.	Кюринскій.	Самурскій.	Т.-Х.-Шуринск.			
1	Типографшиковъ	2	16	2	20	—	—	—	—	—	—	—	—	—	—	—	20
2	Переплетчиковъ	3	7	6	16	—	—	—	1	—	—	—	—	—	1	—	17
3	Часовыхъ мастеровъ	5	6	6	17	2	1	—	—	—	2	—	—	—	10	—	27
4	Хлѣбниковъ	8	38	21	67	2	8	—	—	—	10	1	—	—	23	—	90
5	Мясниковъ	8	11	18	37	2	7	—	—	—	4	26	8	—	47	—	84
6	Кондитеровъ	2	6	2	10	—	—	—	—	—	—	—	—	—	—	—	10
7	Шапошниковъ	3	23	59	85	40	19	—	—	—	51	18	8	—	255	—	340
8	Портныхъ	13	45	54	112	1	7	38	158	17	40	4	60	—	327	—	439
9	Сапожниковъ и башмачниковъ	7	70	90	167	50	27	151	150	316	25	9	—	2	787	—	954
10	Цырульниковъ	4	8	11	23	—	9	—	—	—	281	37	3	59	330	—	353
11	Столяровъ	8	17	5	30	1	—	—	—	—	—	31	14	—	47	—	77
12	Плотниковъ	15	30	90	135	51	143	197	129	28	52	72	141	1	908	—	1043
13	Каменьщиковъ	9	45	100	154	126	318	357	305	170	56	182	71	95	1762	—	1916
14	Печниковъ	3	32	20	55	4	49	—	9	—	—	1	2	177	66	—	121
15	Кровельщиковъ	8	26	16	50	1	2	—	—	—	—	—	—	1	3	—	53
16	Маляровъ	12	28	20	60	1	—	—	—	—	—	—	—	—	1	—	61
17	Красильщиковъ	1	3	14	18	1	1	—	—	—	—	6	—	—	8	—	26
18	Штукатуровъ	8	28	28	64	6	3	—	—	—	—	21	—	—	30	—	94
19	Стекольщиковъ	4	6	14	24	12	5	—	—	—	—	4	—	—	21	—	45
20	Бондарей	2	265	10	277	—	—	—	—	—	—	50	—	—	50	—	327
21	Колесниковъ	1	5	3	9	1	11	—	—	—	26	47	—	—	85	—	94
22	Слесарей	4	8	12	24	2	—	—	—	—	1	4	25	—	134	—	158
23	Оружейниковъ	1	3	7	11	7	—	—	—	—	156	—	—	102	163	—	174
24	Кузнецовъ	8	25	64	97	77	104	170	121	134	27	112	95	—	855	—	952
25	Серебряковъ	1	8	12	21	14	31	80	61	423	478	—	27	15	1114	—	1135
26	Мѣдниковъ	—	14	—	14	35	83	10	1	349	4	6	—	—	490	—	504
27	Лудильщиковъ	4	12	9	13	34	—	53	30	1030	5	—	24	2	1176	—	1189
28	Жестяниковъ	4	—	8	24	1	—	—	—	—	—	13	—	—	14	—	38
29	Сѣдельщиковъ	1	—	—	1	5	1	27	—	3	8	3	—	—	51	—	52
30	Шорниковъ	2	5	—	7	—	4	—	9	—	—	1	—	4	21	—	28
31	Кожевниковъ	2	—	—	2	5	—	271	58	15	61	—	—	7	411	—	413
32	Кустарей	3	—	—	3	—	1360	—	—	—	—	—	—	—	1360	—	1363
33	Гончаровъ	—	—	—	—	—	—	—	—	—	156	—	—	—	158	—	158
34	Трубочникъ и палочниковъ	—	—	—	—	44	1	—	—	—	1	—	—	2	46	—	46
35	Ткачей суконъ	—	—	—	—	51	58	97	—	2540	14	873	—	—	2760	—	2760
36	„ паласовъ	3	—	—	3	62	43	185	—	—	14	418	—	—	1187	—	1190
37	„ ковровъ	—	—	—	—	—	—	—	—	—	—	—	—	10 в.	498	—	498
38	Обойщиковъ	2	7	10	19	3	—	—	—	—	—	—	—	80	3	—	22
39	Трубочистовъ	3	10	2	15	—	—	—	—	—	—	—	—	—	—	—	15
40	Токарей	2	2	—	4	1	—	—	—	—	—	—	—	—	1	—	5
41	Легковыхъ извожниковъ	42	80	54	176	—	—	—	—	—	—	—	—	—	—	—	—
42	Ломовыхъ „	35	160	150	345	—	—	—	—	—	—	—	—	{ 18	{ 18	—	{ 539
ИТОГО		243	1049	917	2209	642	2295	1636	1155	5025	1463	1949	481	575	15221	—	17430

ВѢДОМОСТЬ

о числѣ фабрикъ и заводовъ въ Дагестанской области за 1901 годъ.

Родъ фабрикъ и заводовъ.	Въ Т.-Х.-Шурѣ.			Въ г. Дербентѣ.			Въ г. Петровскѣ.			Въ Т.-Х.-Шурия-скомъ округѣ.			В С Е Г О.		
	Число фабрикъ и заводовъ.	Сумма произ-водительности	Число рабочихъ	Число фабрикъ и заводовъ.	Сумма произ-водительности	Число рабочихъ	Число фабрикъ и заводовъ.	Сумма произ-водительности	Число рабочихъ	Число фабрикъ и заводовъ.	Сумма произ-водительности	Число рабочихъ	Число фабрикъ и заводовъ.	Сумма произ-водительности	Число рабочихъ
		Рубли.			Рубли.			Рубли.			Рубли.			Рубли.	
I Обдѣлывающихъ растительные продукты:															
Бумагопридѣльныхъ	—	—	—	—	—	—	—	—	—	1	602643	823	1	602643	823
Табачныхъ	—	—	—	—	—	—	2	293080	105	—	—	—	2	293080	105
Пивныхъ	1	4000	5	—	—	—	1	30000	12	—	—	—	2	34000	17
Пивомедоваренныхъ	1	500	2	—	—	—	—	—	—	—	—	—	1	500	2
Виноградоводочныхъ	—	—	—	20	15000	200	3	180000	16	2	6000	200	25	201000	416
Консервныхъ	1	50000	25	—	—	—	—	—	—	—	—	—	1	50000	325
II. Обдѣлывающихъ ископаемые продукты:															
Кирпичныхъ	4	9000	40	1	1000	3	—	—	—	5	1500	100	10	11500	143
Известковыхъ	1	1500	8	4	2000	12	—	—	—	—	—	—	5	3500	20
III. Смѣшанныхъ производствъ:															
Искусствен. минеральн. водъ	1	1200	3	1	300	3	3	11200	10	—	—	—	5	12700	16
Мыловаренныхъ	2	8000	12	—	—	—	—	—	—	—	—	—	2	8000	12
Бондарныхъ	—	—	—	3	3000	15	6	134000	265	1	?	?	10	137000	280
ИТОГО	11	74200	95	29	21300	233	15	648280	408	9	610143	1123	64	1350423	2179
Въ 1900 году	10	14900	55	25	15220	197	10	477500	342	8	27000	850	53	534620	1444

ВЪДОМОСТЬ

о выданныхъ промысловыхъ свидѣтельствахъ и билетахъ и о поступившихъ суммахъ основнаго промысловаго налога и прибавочныхъ къ нему сборовъ, а также штрафовъ за нарушение правилъ о семь налогѣ по Дагестанской области

за 1901 г.

1	2	3	4	5	6	7	8	9	10	11	12	13	14	15	16	17	18	19	20	21	22	23	24	25	26	27	28	29	30	31	
Наименованіе округовъ и городовъ, если послѣдніе выдѣлены въ особый классъ мѣстностей по платежу основнаго промысловаго налога.	ДЛЯ ЛИЧНЫХЪ ПРОМЫСЛОВЫХЪ ЗАНЯТІЙ.																									ЯРМАРОЧНЫЯ.		ПОСТУПИЛО СБОРОВЪ.			
	Классъ мѣстности.		число свидѣтель.						V РАЗРЯДЪ.										VI РАЗРЯДЪ (ком-мивояжеры).		VII РАЗРЯДЪ.				число ярмароч. свидѣтельствъ.	Сумма сбора съ ярмароч. свидѣтельствъ.	Суммы основ. промысл. нал., поступив. безъ выборки промыслов. свидѣт.	Сумма всѣхъ прибавочныхъ сборовъ въ козну	Штрафовъ и взыска. по нарушен. основнаго промысловаго налога.	ВСЕГО сборовъ съ документовъ и по взыска. каніямъ.	
	Годов.	Полугод.	Годов.	Полугод.	Годов.	Полугод.	Сумма основнаго налога.	ПРИКАЗЧИКИ I КЛАССА.										VI РАЗРЯДЪ (ком-мивояжеры).		VII РАЗРЯДЪ.											
	Годов.	Полугод.	Годов.	Полугод.	Годов.	Полугод.	Въ руб.	При торговыхъ I и промысл. I—III разряд.	При торговыхъ II и промысл. IV разряд.	При торговыхъ III и промысл. V и VI раз.	При промысл. предпріятіяхъ VII и VIII раз.	Сумма основнаго налога.	Годов.	Полугод.	Годов.	Полугод.	Годов.	Полугод.	Годов.	Полугод.	Годов.	Полугод.	Годов.	Полугод.	Въ руб.	Оптовой.	Розничной.	Суммы основ. промысл. нал., поступив. безъ выборки промыслов. свидѣт.	Сумма всѣхъ прибавочныхъ сборовъ въ козну	Штрафовъ и взыска. по нарушен. основнаго промысловаго налога.	ВСЕГО сборовъ съ документовъ и по взыска. каніямъ.
Въ руб.	Въ руб.	Въ руб.	Въ руб.	Въ руб.	Въ руб.	Въ руб.	Въ руб.	Въ руб.	Въ руб.	Въ руб.	Въ руб.	Въ руб.	Въ руб.	Въ руб.	Въ руб.	Въ руб.	Въ руб.	Въ руб.	Въ руб.	Въ руб.	Въ руб.	Въ руб.	Въ руб.	Въ руб.	Въ руб.	Въ руб.	Въ руб.	Въ руб.	Въ руб.	Въ руб.	
Гор. Петровскъ. . .	3	—	—	—	—	3	—	30	9	1	45	7	65	13	5	—	1751	—	—	31	—	117	12	570	—	—	—	100	4209,20	426,46	24904,66
Гор. Дербентъ и округа: К.-Табасаранскій, Бюринскій, и Самурскій. . .	4	—	—	—	—	4	—	40	—	—	14	3	6	3	—	—	355	—	—	3	—	55	13	264	—	—	—	—	4733,75	221,63	26657,38
Гор. Т.-Х.-Шура и округа: Т.-Х.-Шуринскій, Аварскій, Андійскій, Гунибскій, Казикумухскій и Даргинскій. . .	4	—	—	—	—	3	—	30	—	—	12	2	23	5	—	—	413	—	—	1	—	55	13	252	—	—	—	—	3550	217,17	22830,17
ИТОГО.	—	—	—	—	—	10	—	100	9	1	71	12	94	21	5	—	2519	—	—	17	—	227	38	1086	—	—	—	100	12492,95	865,26	74392,21

ВЪДОМОСТЬ

№ 10.

о движеніи народонаселенія въ Дагестанской области за 1901 годъ.

Города и округа.	Число браков.	Ч И С Л О Р О Д И В Ш И Х С Я.									Число умершихъ.			Прибыль. + Убыль. —
		Законнорож- денныхъ.			Незаконно- рожденныхъ.			В с е г о.						
		м. п.	ж. п.	об. п.	м. п.	ж. п.	об. п.	м. п.	ж. п.	об. п.	м. п.	ж. п.	об. п.	
Г О Р О Д А:														
Темиръ-Ханъ-Шура	72	115	112	227	4	2	6	119	114	233	103	63	166	+ 67
Дербентъ	311	345	334	679	4	3	7	349	337	686	261	178	439	+ 246
Петровскъ	125	246	236	482	9	5	14	255	241	496	197	146	343	+ 153
Итого въ городахъ .	508	706	682	1388	17	10	27	723	692	1415	561	387	948	+ 467
О К Р У Г А:														
Аварскій	293	256	199	455	—	—	—	256	199	455	254	213	467	— 12
Андійскій	521	538	395	933	—	—	—	538	395	933	517	400	917	+ 16
Гунибскій	681	1689	680	2369	—	—	—	1689	680	2369	726	656	1382	+ 987
Даргинскій	969	928	784	1712	4	4	8	932	788	1720	684	615	1299	+ 421
Казикумухскій	546	741	645	1386	—	—	—	741	645	1386	541	506	1047	+ 339
Кайтаго-Табасаранскій	734	1094	865	1959	2	2	4	1096	867	1963	925	742	1667	+ 296
Кюринскій	756	1124	733	1857	—	—	—	1124	733	1857	776	500	1276	+ 581
Самурскій	645	922	828	1750	1	1	2	923	829	1752	895	816	1711	+ 41
Темиръ-Ханъ-Шуринскій	1159	757	611	1368	—	2	2	757	613	1370	695	531	1226	+ 144
Итого по округамъ .	6304	8049	5740	13789	7	9	16	8056	5749	13805	6013	4979	10992	+2813
Всего по области .	6812	8753	6422	15177	24	19	43	8779	6441	15220	6574	5366	11940	+3280
Всего въ 1900 году.	6796	7333	5965	13298	14	13	27	7347	5948	13295	6502	5055	11557	+1738

Роды податей.		Оставалось къ 1 января 1901 г.		Причислено вновь образовавшихся недоимокъ		И С К Л Ю Ч Е Н О.						Поступило въ отчетномъ году.			Оставалось къ 1 января 1902 г.							
		рубли. к.		рубли. к.		За поступленіемъ въ прежніе годы.		На основаніи всемілост. маниф.		По инымъ основаніямъ.		ВСЕГО.		По Дагестанской области.		По другимъ губерніямъ.		ВСЕГО.				
		рубли.	к.	рубли.	к.	рубли.	к.	рубли.	к.	рубли.	к.	рубли.	к.	рубли.	к.	рубли.	к.	рубли.	к.	рубли.	к.	
I. Министерство финансовъ.																						
1. Департаментъ государственнаго казначейства.	по городамъ .	4728	7	3808	22	478	9	"	"	"	"	478	9	4754	90	96	59	4851	49	3206	71	
	по округамъ .	1884	—	—	—	"	"	"	"	"	"	"	"	"	"	"	"	"	"	1884	—	
	и то го .	4746	91	3808	22	478	9	"	"	"	"	778	9	4754	90	96	59	4851	49	3225	55	
2. Главное управленіе неокладныхъ сборовъ и казенной продажи питей:	по городамъ .	729	71	1012	24	67	50	"	"	10	"	77	50	529	20	1	50	530	70	1133	75	
	по округамъ .	33	—	89	63	150	—	"	"	"	"	150	—	87	65	"	"	87	65	33	50	
	и то го .	762	71	1101	87	69	"	"	"	10	"	79	"	616	85	1	50	618	35	1167	25	
3. Департаментъ торговли и мануфактуръ:	по городамъ .	470	99	299	50	10	"	"	"	"	"	10	"	211	45	"	"	211	45	549	4	
	по округамъ .	5089	34	288	63	"	"	"	"	"	"	"	"	2506	76	"	"	2506	76	2871	21	
	и то го .	5560	33	588	13	10	"	"	"	"	"	10	"	2718	21	"	"	2718	21	3420	25	
4. Особенной канцеляріи по кредитной части:	по городамъ .	—	—	1648	36	1648	36	"	"	"	"	1648	36	"	"	"	"	"	"	"	"	
	по округамъ .	1580	37	13405	48	2143	17	"	"	"	"	2143	17	12183	92	"	"	12183	92	658	76	
	и то го .	1580	37	15053	84	3791	53	"	"	"	"	3791	53	12183	92	"	"	12183	92	658	76	
Итого по министерству финансовъ:	по городамъ .	5928	77	6768	32	2203	95	"	"	10	"	2213	95	5495	55	98	9	5593	64	4889	50	
	по округамъ .	6721	55	13783	76	2144	67	"	"	"	"	2144	67	14778	33	"	"	14778	33	3582	31	
	и то го .	12650	32	20552	8	4348	62	"	"	10	"	4358	62	20273	88	98	9	20371	97	8471	81	
II: Департаментъ окладныхъ сборовъ.																						
§ 1 ст. 1. Государственной поземельный налогъ съ прочихъ земель:	по городамъ .	—	—	148	48	"	"	"	"	"	"	"	"	148	48	"	"	148	48	"	"	
	по округамъ .	1623	12	6261	28	345	43	"	"	"	"	345	43	3490	38	"	"	3490	38	4048	59	
	и то го .	1623	12	6409	76	345	43	"	"	"	"	345	43	3638	76	"	"	3638	76	4048	59	
§ 1 ст. 1. Государственный поземельный налогъ съ крестьянскихъ надѣльныхъ земель: по округамъ .		520	57	1890	1	"	"	"	"	"	"	"	"	2175	27	"	"	2175	27	235	31	
§ 1 ст. 2. Недоимки отъ вмен. позем. налога: по городамъ.		124	74	—	—	"	"	"	"	"	"	"	"	124	74	"	"	124	74	"	"	
§ 1 ст. 3. Налогъ съ город. недвиж. имущест.: по городамъ.		4655	7	10315	51	"	"	"	"	"	"	"	"	9076	62	"	"	9076	62	5893	96	

Роды податей.

	Оставалось къ 1 января 1901 г.		Причислено вновь оброчавшихся недоимокъ		И С К Л Ю Ч Е Н О.				Поступило въ отчетномъ году.				Оставалось къ 1 января 1902 г.						
	рубли.	к.	рубли.	к.	За поступленіемъ въ прежніе годы.	На основаніи всемилоств. маниф.	По инымъ основаніямъ.	ВСЕГО.	По Дагестанской области.		По другимъ губерніямъ.		ВСЕГО.	рубли.	к.				
									рубли.	к.	рубли.	к.							
§ 1 ст. 3. Недоимка отгнѣннаго налога съ городскихъ недвиж. имущ. взаменъ земск. сбора: по городамъ.	3357	75	303										2567	79	1093	5			
§ 1 ст. 4. Подымная подать:			7911	7									395	38	7516	33			
	по городамъ .	"	"										"	"	"	"			
	по округамъ .	24958	39	2669	6	206	50	"	"	20428	96	"	"	20428	96	6992	61		
итого .	24958	39	10581	3	206	50	"	"	20824	34	"	"	20824	34	14508	94			
§ 1 ст. 8. Государственная оброчн. подать: по округ.	"	"	210069	3	4095	33	"	"	4095	33	148264	78	"	"	148264	78	57709	22	
§ 1 ст. 9. Военскій налогъ съ мусульманъ:			752	13	3	36	"	"	3	36	2365	54	"	"	2365	54	494	10	
	по городамъ .	2110	87	752	13	3	36	"	"	3	36	2365	54	"	"	2365	54	494	10
	по округамъ .	6019	32	37656	3	655	61	"	"	655	61	38075	27	"	"	38075	27	4944	79
итого .	8130	19	38408	4	658	97	"	"	658	97	40440	81	"	"	40440	81	5438	89	
§ 1 с. 10. Государственныя квартирный налогъ: по городамъ .	"	"	4470	4	52	59	"	"	52	59	4185	45	"	"	4185	45	232	"	
Съ переходящихъ имуществъ:																			
§ 11 ст. 1. Крѣпостныхъ пошлинъ: по городамъ .	10	"	"	"	"	"	"	"	"	"	"	"	"	"	"	"	10	"	
Итого окладныхъ сборовъ:			23900	96	55	95	"	"	55	95	18864	"	"	18864	"	15239	44		
	по городамъ .	10258	43	23900	96	55	95	"	"	55	95	18864	"	"	18864	"	15239	44	
	по округамъ .	33121	40	258546	65	5302	87	"	"	5302	87	212434	66	"	"	212434	66	73930	52
итого .	43379	83	282447	61	5358	82	"	"	5358	82	231198	66	"	"	231198	66	89169	96	
III. Земскаго поземельнаго сбора:																			
1. Съ крестьянскихъ надѣльныхъ земель: по округамъ .	"	"	128014	5	2680	59	"	"	2680	59	98965	18	"	"	98965	18	26368	28	
2. Съ казенныхъ крестьянъ на губернская повинности:			88	80	114	86	"	"	88	80	203	66	"	"	11917	51	1585	73	
	по округамъ .	13618	10	88	80	114	86	"	"	88	80	203	66	"	"	11917	51	1585	73
	по городамъ .	"	"	668	13	"	"	"	"	"	668	13	"	"	668	13	"	"	
3. Съ прочихъ земель и сословій:			27894	93	40	61	"	"	40	61	11328	84	"	"	11328	64	16525	48	
	по округамъ .	"	"	27894	93	40	61	"	"	40	61	11328	84	"	"	11328	64	16525	48
	итого .	"	"	28563	6	40	61	"	"	40	61	11996	97	"	"	11996	97	16525	48

Роды податей.		Оставалось къ 1 января 1901 г.		Причисленъ вновь образовавшихся недоимокъ.		И С К Л Ю Ч Е Н О.				Поступило въ отчетномъ году.				Оставалось къ 1 января 1902 г.								
		рубл. к.		рубл. к.		За поступленіемъ въ прежніе годы.		На основаніи всемілост. маниф.		По инымъ основаніямъ.		ВСЕГО.		По Дагестанской области.		По другимъ губерніямъ.		ВСЕГО.				
		рубл.	к.	рубл.	к.	рубл.	к.	рубл.	к.	рубл.	к.	рубл.	к.	рубл.	к.	рубл.	к.	рубл.	к.	рубл.	к.	
Итого земскаго сбора .		по городамъ .	”	”	668	13	”	”	”	”	668	13	”	”	668	13	”	”	”	”		
		по округамъ .	13618	10	155997	78	2836	6	”	”	88	80	2924	86	122211	53	”	”	122211	53	44479	49
		и то го .	13618	10	156665	91	2836	6	”	”	88	80	2924	86	122879	66	”	”	122879	66	44479	49
IV. Министерство государственныхъ имуществъ:																						
1. Лѣсной департаментъ:		по округамъ .	103	50	150	43	”	”	”	”	”	”	9	60	10	”	”	19	60	234	33	
1. Департаментъ земледѣлія съ отдѣломъ сельской экономіи и сельско-хозяйствен. статистики и земельныхъ улучшеній:		по городамъ .	1303	99	1739	50	”	”	”	”	”	”	276	”	”	”	”	276	”	276	49	
		по округамъ .	67985	51	49878	98	2768	11	”	”	”	”	2768	11	36468	43	10	”	36478	13	78617	95
		и то го .	69289	50	51618	48	2768	11	”	”	”	”	2768	11	36744	43	10	”	36758	43	81385	44
Итого по министерству государственныхъ имуществъ:		по городамъ .	1303	99	1739	50	”	”	”	”	”	”	276	”	”	”	”	276	”	276	49	
		по округамъ .	67882	1	49728	55	2768	11	”	”	”	”	2768	11	36458	83	”	”	36458	83	78617	95
		и то го .	69186	”	51468	5	2768	11	”	”	”	”	2768	11	36734	83	”	”	36734	83	81385	44
V. Министерство внутреннихъ дѣлъ:		по городамъ .	396	”	32	16	8	68	”	”	”	”	8	68	29	48	”	”	29	48	390	”
		по округамъ .	5	”	21	94	2	63	”	”	”	”	2	68	18	76	”	”	18	76	5	50
		и то го .	401	”	54	10	11	36	”	”	”	”	11	36	48	24	”	”	48	24	395	50
VI. Министерство юстиціи:		по городамъ .	210	24	357	6	137	11	”	”	2	70	139	81	175	49	”	”	175	49	252	”
		по округамъ .	1100	26	985	4	142	34	”	”	145	67	288	1	386	62	38	30	424	92	1382	37
		и то го .	1310	50	1342	10	279	45	”	”	148	37	427	82	562	11	38	30	600	41	1634	37
VII. Министерство народн. просвѣщенія:		по городамъ .	1128	94	3250	”	1325	”	”	”	”	”	1325	”	1975	”	”	”	1975	”	1078	94
VIII. Неокладн. недоим. зем. сбора: разн. сбор., какъ то: штрафныхъ, на устройство мѣстъ заключенія, начетовъ, пошлинъ и гильдейскихъ свидѣт., а также суммъ, отпущенныхъ на счетъ возврата:		по городамъ .	501	52	500	50	”	”	”	”	40	”	40	”	225	50	”	”	225	50	536	52
		по округамъ .	19727	89	37016	63	3730	69	”	”	52	70	3783	39	27709	15	98	9	27807	24	25153	89
		в с е г о .	122561	82	479214	15	13196	73	”	”	234	47	13431	20	386298	33	48	30	386346	63	201998	14
		в с е г о .	142289	71	516230	78	16927	42	”	”	287	17	17214	59	414007	48	146	39	414153	87	227152	3

В Ъ Д О М О С Т Ъ

№ 13.

о приходѣ и расходѣ сельскихъ общественныхъ суммъ по округамъ Даг. обл. за 1901 г.

№ №.	Наименованіе округовъ.	Оставалось къ 1 января 1901 года.				Поступило въ 1901 году.				Израсходовано въ 1901 г.				Остается къ 1-му января 1902 года.											
		Сельск. суммъ.		Штраф. суммъ.		Итого.		Сельск. суммъ.		Штраф. суммъ.		Итого.		Сельск. суммъ.		Штраф. суммъ.		Итого.							
		Руб.	К.	Руб.	К.	Руб.	К.	Руб.	К.	Руб.	К.	Руб.	К.	Руб.	К.	Руб.	К.	Руб.	К.						
1	Аварскій . . .	5719	72	1827	73	7547	45	1309	38	448	50	1757	88	3359	69	1302	88	4662	57	3669	41	973	35	4642	76
2	Андійскій . . .	2037	12	2335	29	4372	41	2273	68	471	68	2745	36	1907	84	413	34	2321	18	2402	96	2393	63	4796	59
3	Гунибскій . . .	12674	80	2898	—	15572	80	5053	96	564	89	5618	85	2094	75	833	26	2928	1	15634	2	2629	62	18263	64
4	Даргинскій . . .	11427	46	2008	24	13435	70	6863	27	1439	26	8302	53	4230	27	1468	43	5698	70	14060	46	1979	7	16039	53
5	Казикумухскій . . .	15000	55	3082	52	18083	7	3563	29	918	7	4481	36	2512	40	18	66	2531	6	16051	44	3981	93	20033	37
6	К.-Табасаранскій . . .	2250	61	361	56	2612	17	3899	26	290	48	4189	74	3578	82	78	90	3657	72	2571	5	573	14	3144	19
7	Кюринскій . . .	8239	83	244	38	8484	21	1388	88	440	45	1829	33	5850	38	280	9	6130	47	3778	33	404	74	4183	7
8	Самурскій . . .	5795	16	—	—	5795	16	16671	69	580	23	17251	92	746	21	580	23	1326	44	21720	64	—	—	21720	64
9	Т.-Х.-Шуринскій . . .	6146	51	172	7	6318	58	45884	93	155	35	46040	28	28652	16	106	11	28758	27	23379	28	221	31	23600	59
	И Т О Г О .	69291	76	12929	79	82221	55	86908	34	5308	91	92217	25	52932	52	5081	90	58014	42	103267	59	13156	79	116424	38
	Въ 1900 году.	53257	49	14105	97	67363	46	115537	94	4729	29	120267	23	102238	37	4504	1	106742	38	66557	6	14331	25	80888	31

ВЪ ДОМОСТЬ

№ 14.

о числѣ молитвенныхъ зданій въ Дагестанской области за 1901 годъ.

Наименованіе зданій.	Г. Т.-Х.-Шу- ра.		Г. Дербентъ.		Г. Петровскъ		Итого въ го- родахъ.		Округъ Авар- скій.		Округъ Ан- дійскій.		Округъ Гу- нибскій.		Округъ Дар- гинскій.		Округъ Казі- кумукскій.		Округъ К.-Та- басаранскій.		Округъ Кю- ринскій.		Округъ Са- мурскій.		Округъ Т.-Х.- Шуринскій.		ИТОГО въ округахъ.		ВСЕГО въ области.					
	кам.	дер.	кам.	дер.	кам.	дер.	кам.	дер.	кам.	дер.	кам.	дер.	кам.	дер.	кам.	дер.	кам.	дер.	кам.	дер.	кам.	дер.	кам.	дер.	кам.	дер.	кам.	дер.	кам.	дер.	кам.	дер.	итого	
	I. Церквей:																																	
а) Православныхъ .	1	—	2	—	3	—	6	—	1	—	1	—	1	—	—	—	—	—	—	1	—	—	—	1	—	1	—	—	—	6	—	12	—	12
б) Армяно-григ. .	1	—	1	—	1	—	3	—	—	—	—	—	—	—	—	—	—	—	—	—	—	—	—	—	—	—	—	—	—	—	3	—	3	
в) Римско-катол. .	1	—	—	—	—	—	1	—	—	—	—	—	—	—	—	—	—	—	—	1	—	—	—	—	—	—	—	1	—	2	—	2		
II. Мечетей:																																		
а) Суннитскихъ .	—	—	1	—	2	—	3	—	80	—	211	—	261	1	186	—	84	—	147	—	185	—	131	—	172	—	1457	1	1460	1	1461			
б) Шіитскихъ .	2	—	17	—	2	—	21	—	—	—	—	—	—	—	—	—	—	—	—	—	8	—	6	—	—	—	14	—	35	—	35			
Д ж а м и:																																		
а) Суннитскихъ .	—	—	—	—	—	—	—	—	—	—	—	—	—	—	84	—	25	—	15	—	99	—	72	—	41	—	336	—	336	—	336			
б) Шіитскихъ .	—	—	1	—	—	—	1	—	—	—	—	—	—	—	—	—	—	—	—	—	—	—	1	—	—	—	1	—	2	—	2			
III. Синагогъ .																																		
Молитвен. школь	—	—	5	—	1	—	6	—	—	—	—	—	—	—	—	—	—	—	—	2	—	8	—	—	—	2	—	12	—	20	—	20		
Итого .	7	—	31	—	11	—	49	—	81	—	212	—	262	1	270	—	109	—	178	—	300	—	211	—	217	—	1830	1	1879	1	1880			

ВЪДОМОСТЬ

о числѣ и родѣ преступленій въ Дагестанской области

за 1901 годъ.

№ п/п	Родъ преступленія	Число преступленій	Число осужденныхъ	Число заключенныхъ
1	По вѣдомому окружному суду	1	1	1
2	Свѣдѣтельство, повредившее чуждому имуществу	1	1	1
3	Сопроизводство, повредившее чуждому имуществу и незаконное удержание чуждого имущества	1	1	1
4	Възвращеніе къ производству истребленнаго имущества и незаконное удержание чуждого имущества	10	10	10
5	Презумпція и беззаконное удержание чуждого имущества	1	1	1
6	Презумпція и незаконное удержание чуждого имущества	3	3	3
7	Презумпція и незаконное удержание чуждого имущества	1	1	1
8	Презумпція и незаконное удержание чуждого имущества	1	1	1
9	Презумпція и незаконное удержание чуждого имущества	1	1	1
10	Презумпція и незаконное удержание чуждого имущества	1	1	1
11	Презумпція и незаконное удержание чуждого имущества	1	1	1
12	Презумпція и незаконное удержание чуждого имущества	1	1	1
	Итого	101	101	101
1	По вѣдомому окружному суду	1	1	1
2	По вѣдомому окружному суду	1	1	1
3	По вѣдомому окружному суду	1	1	1
4	По вѣдомому окружному суду	1	1	1
	Итого	4	4	4

№ по порядку.	Родъ преступленій.	Число преступленій.	Число осужденныхъ.		Въ				Т О М Ъ Ч И С Л Ъ.								В О З Р А С Т Ъ П Р Е С Т У П Н И К О В Ъ.							
			Дворянъ потомственныхъ.		Дворянъ личныхъ.		Мѣщанъ.		Крестьянъ.		Военнаго сословія и ихъ сем.		Другихъ состояній.		Отъ 10 до 17 лѣтъ.		Отъ 17 до 21 года.		Отъ 21 до 50 лѣтъ.		Отъ 50 до 70 лѣтъ.		Болѣе 70 лѣтъ.	
			м.	ж.	м.	ж.	м.	ж.	м.	ж.	м.	ж.	м.	ж.	м.	ж.	м.	ж.	м.	ж.	м.	ж.	м.	ж.
10	По кражамъ, мошенничествамъ и обманамъ:																							
	По Т.-Х.-Шуринскому миров. отдѣл.	83	60	„	„	„	„	„	„	„	„	„	„	6	„	7	„	47	„	„	„	„	„	„
	„ Дербентскому	68	24	„	„	„	„	„	„	„	„	„	„	2	„	3	„	19	„	„	„	„	„	„
	„ Дешлагарскому	5	6	1	„	„	„	„	„	„	„	„	„	„	„	„	6	1	„	„	„	„	„	„
	„ Петровскому	53	50	3	„	„	„	2	„	„	„	„	1	„	3	1	46	2	„	„	„	„	„	„
	Итого .	209	140	4	„	„	2	„	„	„	„	„	1	„	13	1	118	3	„	„	„	„	„	„
11	По преступленіямъ и проступкамъ изъятымъ по Судебн. уст. изъ вѣдомст. миров. судей, но миров. судьямъ Закавказскаго края подвѣдомственнымъ:																							
	По Т.-Х.-Шуринскому миров. отдѣл.	1	„	1	„	„	„	„	„	„	„	„	„	„	„	„	„	1	„	„	„	„	„	„
	„ Дешлагарскому	1	1	„	„	„	„	„	„	„	„	„	„	„	„	„	1	„	„	„	„	„	„	„
	Итого .	2	1	1	„	„	„	„	„	„	„	„	„	„	„	„	1	1	„	„	„	„	„	„
12	По преступлен. противъ правъ семействен.:																							
	По Дербентскому мировому отдѣлу .	9	9	„	„	„	„	„	„	„	„	„	„	„	„	1	„	8	„	„	„	„	„	„
	Итого .	9	9	„	„	„	„	„	„	„	„	„	„	„	„	1	„	8	„	„	„	„	„	„
	В С Е Г О по мировымъ отдѣламъ	1400	1372	93	2	„	2	„	„	„	„	„	„	10	„	164	6	1175	83	23	4	„	„	„
	III. По военно-народнымъ (словеснымъ окружнымъ судамъ).																							
1	Смертоубійство, покушеніе на убійство и смертельныя пораненія:																							
	По Т.-Х.-Шуринскому окружн. суду	19	11	1	„	„	„	„	„	„	„	„	„	„	„	2	„	9	1	„	„	„	„	„
	„ Аварскому	12	11	1	„	„	„	„	„	„	„	„	„	„	„	2	„	9	1	„	„	„	„	„
	„ Андійскому	10	10	„	„	„	„	„	„	„	„	„	„	„	„	„	10	„	„	„	„	„	„	„
	„ Гунибскому	6	7	1	„	„	„	„	„	„	„	„	„	„	2	„	4	„	1	1	„	„	„	„
	„ Даргинскому	26	15	1	„	„	„	„	„	„	„	„	1	„	14	1	„	„	„	„	„	„	„	„
	„ Казикумухскому	10	9	2	„	„	„	„	„	„	„	„	„	„	„	„	9	2	„	„	„	„	„	„
	„ К.-Табасаранскому	65	37	2	„	„	„	„	„	„	„	„	„	„	4	„	27	2	6	„	„	„	„	„
	„ Кюринскому	35	10	„	„	„	„	„	„	„	„	„	„	„	2	„	8	„	„	„	„	„	„	„
	„ Самурскому	13	21	„	„	„	„	„	„	„	„	„	1	„	1	„	18	„	1	„	„	„	„	„
	Итого .	196	131	8	„	„	2	„	„	„	„	„	2	„	27	1	94	6	8	1	„	„	„	„
2	Пораненія, побои и увѣчья:																							
	По Т.-Х.-Шуринскому окружн. суду	58	18	1	„	„	„	„	„	„	„	„	„	„	„	6	„	11	1	1	„	„	„	„
	„ Аварскому	23	6	2	„	„	„	„	„	„	„	„	„	„	„	2	„	6	„	„	„	„	„	„
	„ Андійскому	37	18	„	„	„	„	„	„	„	„	„	1	„	3	„	14	„	„	„	„	„	„	„
	„ Гунибскому	47	33	3	„	„	„	„	„	„	„	„	„	„	4	„	29	3	„	„	„	„	„	„
	„ Даргинскому	71	36	7	„	„	„	„	„	„	„	„	5	1	„	2	30	4	1	„	„	„	„	„
	„ Казикумухскому	81	63	14	„	„	„	„	„	„	„	„	„	„	3	4	60	10	„	„	„	„	„	„
	„ К.-Табасаранскому	55	38	„	„	„	„	„	„	„	„	„	„	„	12	„	26	„	„	„	„	„	„	„
	„ Кюринскому	59	28	„	„	„	„	„	„	„	„	„	„	„	8	„	20	„	„	„	„	„	„	„
	„ Самурскому	66	96	4	„	„	„	„	„	„	„	„	5	„	6	„	83	4	2	„	„	„	„	„
	Итого .	497	336	31	„	„	„	„	„	„	„	„	11	1	42	8	279	22	4	„	„	„	„	„

№ по порядку.	Родъ преступленій.	Число преступленій.	Число осужденныхъ.		Въ			Т О М Ъ Ч И С Л Ъ.								В О З Р А С Т Ъ П Р Е С Т У П Н И К О В Ъ.										
			м.	ж.	Дворянъ потомственныхъ.		Дворянъ личныхъ	Почетныхъ гражданъ и купцовъ		Мѣщанъ.	Крестьянъ.		Военнаго сословія и ихъ сем.		Другихъ состояній.		Отъ 10 до 17 лѣтъ		Отъ 17 до 21 года		Отъ 21 до 50 лѣтъ		Отъ 50 до 70 лѣтъ		Болѣе 70 лѣтъ.	
					м.	ж.		м.	ж.		м.	ж.	м.	ж.	м.	ж.	м.	ж.	м.	ж.	м.	ж.	м.	ж.	м.	ж.
3	Оскорбленіе женщинъ, увозъ ихъ и прелюбод.: По Т.-Х.-Шуринскому окружн. суду	35	5	„	„	„	„	„	„	5	„	„	„	„	„	„	2	„	3	„	„	„	„	„	„	„
	„ Аварскому	18	14	„	„	„	„	„	„	14	„	„	„	„	„	„	6	„	8	„	„	„	„	„	„	„
	„ Андійскому	20	5	„	„	„	„	„	„	5	„	„	„	„	„	„	„	„	5	„	„	„	„	„	„	„
	„ Гунибскому	24	15	1	„	„	„	„	„	15	1	„	„	„	„	„	2	„	13	1	„	„	„	„	„	„
	„ Даргинскому	67	42	10	„	„	„	„	„	42	10	„	„	„	„	„	10	3	32	7	„	„	„	„	„	„
	„ Казикумухскому	28	4	3	„	„	„	„	„	4	3	„	„	„	„	„	1	1	2	2	1	„	„	„	„	„
	„ К.-Табасаранскому	31	12	„	„	„	„	„	„	12	„	„	„	„	„	2	„	6	„	4	„	„	„	„	„	„
	„ Кюринскому	12	„	„	„	„	„	„	„	„	„	„	„	„	„	„	„	„	„	„	„	„	„	„	„	„
	„ Самурскому	8	6	2	„	„	„	„	„	6	2	„	„	„	„	„	„	1	1	5	1	„	„	„	„	„
	Итого .	243	103	16	„	„	„	„	„	103	16	„	„	„	„	2	„	28	5	72	11	1	„	„	„	„
4	Кражи, мошенничества и обманы: По Т.-Х.-Шуринскому окружн. суду	119	5	1	„	„	„	„	„	5	1	„	„	„	„	„	1	„	4	1	„	„	„	„	„	„
	„ Аварскому	40	10	„	„	„	„	„	„	10	„	„	„	„	„	„	4	„	6	„	„	„	„	„	„	„
	„ Андійскому	122	14	„	„	„	„	„	„	14	„	„	„	„	„	„	„	„	14	„	„	„	„	„	„	„
	„ Гунибскому	77	22	„	„	„	„	„	„	22	„	„	„	„	„	„	„	„	22	„	„	„	„	„	„	„
	„ Даргинскому	157	79	2	„	„	„	„	„	79	2	„	„	„	„	5	„	9	„	64	2	1	„	„	„	„
	„ Казикумухскому	99	15	6	„	„	„	„	„	15	6	„	„	„	„	„	3	2	12	7	„	„	„	„	„	„
	„ К.-Табасаранскому	258	64	„	„	„	„	„	„	64	„	„	„	„	„	„	9	„	55	„	„	„	„	„	„	„
	„ Кюринскому	204	10	2	„	„	„	„	„	10	2	„	„	„	„	„	„	„	10	„	„	„	„	„	„	„
	„ Самурскому	96	104	„	„	„	„	„	„	104	„	„	„	„	„	2	„	4	2	100	„	„	„	„	„	„
	Итого .	1172	323	14	„	„	„	„	„	323	14	„	„	„	„	5	„	30	4	287	10	1	„	„	„	„
5	Обнаженіе оружія: По Казикумухскому	15	5	„	„	„	„	„	„	5	„	„	„	„	„	„	„	„	5	„	„	„	„	„	„	„
	„ К.-Табасаранскому	15	17	„	„	„	„	„	„	17	„	„	„	„	„	„	3	„	13	„	1	„	„	„	„	„
	„ Даргинскому	2	„	„	„	„	„	„	„	„	„	„	„	„	„	„	„	„	„	„	„	„	„	„	„	„
	„ Кюринскому	1	1	„	„	„	„	„	„	1	„	„	„	„	„	„	„	„	1	„	„	„	„	„	„	„
	„ Самурскому	1	„	„	„	„	„	„	„	„	„	„	„	„	„	„	„	„	„	„	„	„	„	„	„	„
	Итого .	33	23	„	„	„	„	„	„	23	„	„	„	„	„	„	3	„	19	„	1	„	„	„	„	„
6	Поджоги: По Т.-Х.-Шуринскому окружн. суду	12	„	„	„	„	„	„	„	„	„	„	„	„	„	„	„	„	„	„	„	„	„	„	„	„
	„ Аварскому	1	„	„	„	„	„	„	„	„	„	„	„	„	„	„	„	„	„	„	„	„	„	„	„	„
	„ Казикумухскому	3	„	„	„	„	„	„	„	„	„	„	„	„	„	„	„	„	„	„	„	„	„	„	„	„
	„ Гунибскому	3	4	1	„	„	„	„	„	4	1	„	„	„	„	„	1	„	3	1	„	„	„	„	„	„
	„ Даргинскому	11	1	„	„	„	„	„	„	1	„	„	„	„	„	„	„	„	1	„	„	„	„	„	„	„
	„ К.-Табасаранскому	5	6	„	„	„	„	„	„	6	„	„	„	„	„	„	„	„	9	„	„	„	„	„	„	„
	„ Самурскому	10	1	„	„	„	„	„	„	1	„	„	„	„	„	„	1	„	„	„	„	„	„	„	„	„
	„ Кюринскому	10	1	„	„	„	„	„	„	1	„	„	„	„	„	„	„	„	„	„	„	„	„	„	„	„
	Итого .	45	15	1	„	„	„	„	„	15	1	„	„	„	„	1	„	13	1	„	„	„	„	„	„	„

ВЪДОМОСТЬ

о движеніи арестантовъ въ Дагестанской области за 1901 г.

Города и округа.	Ч И С Л О А Р Е С Т А Н Т О В Ъ .											
	Отъ 1900 г		Въ 1901 г		Въ 1901 г.		Осталось къ 1-му января 1902 г.					
	оставалось		поступило.		выбыло.		Въ тюрьмѣ		При полиц.		ВСЕГО.	
	муж.	жен.	муж.	жен.	муж.	жен.	муж.	жен.	муж.	жен.	муж.	жен.
Г о р о д а :												
Темиръ-Ханъ-Шура	100	—	474	26	481	20	93	6	—	—	93	6
Дербентъ	83	2	525	39	528	40	80	1	—	—	80	1
Петровскъ	78	2	1786	88	1780	80	84	10	—	—	84	10
Петровское исправительное арест. отдѣленіе.	649	—	561	—	562	—	648	—	—	—	648	—
ИТОГО по городамъ	910	4	3346	153	3351	140	905	17	—	—	905	17
О к р у г а :												
Аварскій	13	—	114	1	117	1	—	—	10	—	10	—
Андійскій	10	—	40	—	45	—	—	—	5	—	5	—
Гунибскій	3	—	38	—	37	—	—	—	4	—	4	—
Даргинскій	7	—	63	—	65	—	—	—	5	—	5	—
Казикумухскій	12	1	48	7	53	5	—	—	7	3	7	3
Кайтаго-Табасаранскій	14	—	169	—	167	—	—	—	16	—	16	—
Кюринскій	11	—	94	—	99	—	—	—	6	—	6	—
Самурскій	4	—	241	1	239	1	—	—	6	—	6	—
Темиръ-Ханъ-Шуринскій.	3	—	71	1	72	1	—	—	2	—	2	—
ИТОГО по округамъ.	77	1	878	10	894	8	—	—	61	3	61	3
ИТОГО по области	987	5	4224	163	4245	148	905	17	61	3	966	20

ВЪ ДОМОСТЬ

о пожарахъ въ Дагестанской области за 1901 годъ.

Города и округа.	Въ зимніе мѣсяцы.			Въ весенніе мѣсяцы.			Въ лѣтніе мѣсяцы.			Въ осенніе мѣсяцы.			ВСЕГО въ году.			Причина пожаровъ.				
	Число пожаровъ	Число погорѣвшихъ дворовъ.	Сумма убытковъ	Число пожаровъ	Число погорѣвшихъ дворовъ	Сумма убытковъ	Число пожаровъ	Число погорѣвшихъ дворовъ.	Сумма убытковъ	Число пожаровъ.	Число погорѣвшихъ дворовъ.	Сумма убытковъ	Число пожаровъ	Число погорѣвшихъ дворовъ	Сумма убытковъ	Отъ молній.	Отъ дурнаго устройства печей и трубъ.	Отъ неосторожности.	Отъ поджога.	Отъ другихъ причинъ.
Городъ Темиръ-Ханъ-Шура	—	—	—	—	—	—	—	—	—	1	—	25	1	—	25	—	1	—	—	—
„ Дербентъ	1	1	500	3	3	3030	—	—	—	1	1	1500	5	5	5030	—	1	—	1	3
„ Петровскъ	4	3	15710	—	—	—	—	—	—	—	—	—	4	3	15710	—	—	2	—	2
„ Итого въ городахъ	5	4	16210	3	3	3030	—	—	—	2	1	1525	10	8	20765	—	2	2	1	5
Округъ Аварскій	—	—	—	—	—	—	—	—	—	—	—	—	—	—	—	—	—	—	—	—
„ Андійскій	2	2	400	6	10	2315	—	—	—	2	2	5065	10	14	7780	—	—	3	—	7
„ Гунибскій	10	18	1585	2	4	320	—	—	—	4	6	708	16	28	2613	—	—	2	3	11
„ Даргинскій	8	1	859	2	—	54	2	1	142	4	2	485	16	4	1540	—	1	6	5	4
„ Казикумухскій	3	—	177	1	—	32	—	—	—	—	—	—	4	—	209	—	—	1	3	—
„ К.-Табасаранскій	—	—	—	—	—	—	14	—	1005	4	1	225	18	1	1260	—	—	—	18	—
„ Кюринскій	10	—	802	2	—	260	1	—	80	7	1	620	20	1	1762	—	1	—	16	3
„ Самурскій	5	—	220	—	—	—	—	—	—	6	—	252	11	—	472	—	—	7	—	4
„ Т.-Х.-Шуринскій	—	—	—	5	1	425	2	—	60	6	—	1024	13	1	1509	—	—	3	4	6
Итого въ округахъ	38	21	4043	18	15	3406	19	1	1287	33	12	8409	108	49	17145	—	2	22	49	35
Всего въ области	43	25	20253	21	18	6436	19	1	1287	35	13	9934	118	57	37910	—	4	24	50	40
Въ 1900 году	48	12	3766	11	4	388	10	—	509	24	11	1421	93	27	6084	—	2	13	41	37

ВѢДОМОСТЬ

о состояніи пожарной части въ городахъ Дагестанской области за 1901 годъ.

Названіе городовъ	Лошадей.	Трубы	Рукавовъ гуттаперчевыхъ.		Инструментовъ съ за-бирными и выпускными рукавами.	Брандзбойт. мѣдныхъ	Двухколесныхъ бочекъ	Ведеръ.		Ушатовъ.	Фонарей ручныхъ.	Лѣстницъ.		Веревокъ.		Лопатъ.	Багровъ.	Кирокъ.	Ломовъ.	Линеекъ.	Ходовъ для инструм.	Топоровъ.	Щитовъ разныхъ.
			Выпускныхъ	Забирныхъ.				Желѣзныхъ.	Кожанныхъ.			Большихъ.	Малыхъ.	Простыхъ.	Съ крючьями.								
Т.-Х.-Шура . . .	2	2	3	2	2	2	1	12	—	1	4	3	—	1	—	—	12	—	—	1	2	12	—
Дербентъ. . .	—	1	1	—	—	—	—	—	—	—	—	—	—	—	—	—	—	—	—	—	—	—	
Петровскъ. . .	2	3	4	5	—	—	4	10	5	—	5	2	2	—	—	25	15	16	5	—	1	5	4
И Т О Г О . . .	4	6	8	7	2	2	5	22	5	1	9	5	2	1	—	25	27	16	5	1	3	17	4
Въ 1900 году.	4	6	7	7	2	2	5	22	5	3	9	6	3	3	3	20	24	1	5	1	3	15	4

ВѢДОМОСТЬ

№ 21.

о числѣ учебныхъ заведеній и учащихся въ Дагестанской области за 1901 г.

Разряды учебныхъ заведеній.	Въ г Т.-Х.-Шурѣ.			Въ г. Дербентѣ			Въ г. Петровскѣ			ВСЕГО въ гор. обл.			Въ округахъ.			ВСЕГО въ области.				
	Число учебныхъ заведеній.	Число учащихся		Число учебныхъ заведеній	Число учащихся		Число учебныхъ заведеній.	Число учащихся		Число учебныхъ заведеній	Число учащихся			Число учебныхъ заведеній.	Число учащихся		Число учебныхъ заведеній.	Число учащихся.		
		Мужскаго пола.	Женскаго пола.		Мужскаго пола.	Женскаго пола.		Мужскаго пола.	Женскаго пола.		Мужскаго пола.	Женскаго пола.	Обоего пола.		Мужскаго пола.	Женскаго пола.		Обоего пола.	Мужскаго пола.	Женскаго пола.
Реальное училище	1	357	—	—	—	—	—	—	—	1	357	—	357	—	—	—	1	357	—	357
Женская гимназія	1	—	205	—	—	—	—	—	—	1	—	205	205	—	—	—	1	—	205	205
Городскія училища	—	—	—	1	170	—	1	232	—	2	402	—	402	—	—	—	2	402	—	402
Женская прогимназія	—	—	—	1	—	103	—	—	—	4	—	103	103	—	—	—	4	—	103	103
Городскія начальныя училища	1	34	22	1	68	40	2	75	16	1	177	78	255	—	—	—	1	177	78	255
Женское начальное училище	—	—	—	—	—	—	1	—	82	1	—	82	82	—	—	—	1	—	82	82
Православн. церковно-приход. школы	1	22	13	1	37	23	1	58	42	3	117	77	195	—	—	—	3	117	78	195
Казенныя сельскія нормальныя уч.	—	—	—	—	—	—	—	—	—	—	—	—	—	3	133	7	3	133	7	140
Сельскія училища мин. нар. просвѣщ.	—	—	—	—	—	—	—	—	—	—	—	—	—	7	218	3	7	218	3	221
Земское сельское нормальное учил .	—	—	—	—	—	—	—	—	—	—	—	—	—	1	43	—	1	43	—	43
Сельскія общественныя нач. училища	—	—	—	—	—	—	—	—	—	—	—	—	—	5	214	22	5	214	22	236
Частная начальная школа	—	—	—	—	—	—	1	14	29	1	14	29	43	—	—	—	1	14	29	43
Итого.	4	413	240	4	275	166	6	379	169	14	1067	575	1642	16	608	32	30	1675	607	2282
Въ 1900 году 28 учил.	4	437	234	6	377	166	5	255	107	15	1069	507	1576	13	481	36	28	1550	543	2093
Школь при мечетяхъ	1	16	—	8	315	—	1	10	—	10	341	—	341	843	4655	723	853	4995	723	5719
Школь при синагогахъ	—	—	—	11	190	14	1	10	—	12	200	14	214	14	303	3	26	503	17	520
Итого.	1	16	—	19	505	14	2	20	—	22	541	14	555	857	4958	726	879	5999	740	6239
Въ 1900 году.	—	—	—	8	161	11	1	7	—	9	168	11	179	515	5287	411	524	5455	422	5877

