

ВАРШАВСКОГО СТАТИСТИЧЕСКАГО

КОМИТЕТА



ВЫПУСКЪ IV.

СТАТИСТИКА

НАСЕЛЕННЫХЪ МѢСТЪ.

СУВАЛСКАЯ ГУБЕРНІЯ



2  
+

11119

ГОСУДАРСТВЕННАЯ  
БИБЛИОТЕКА  
ИМЕНИ В. И. ЛЕНИНА








ТРУДЫ  
ВАРШАВСКАГО СТАТИСТИЧЕСКАГО  
КОМИТЕТА.




**Выпускъ IV.**




СТАТИСТИКА  
**НАСЕЛЕННЫХЪ МѢСТЪ,**

*въ связи съ условіями благосостоянія сельскаго населенія.*



**СУВАЛКСКАЯ ГУБЕРНІЯ.**



ВАРШАВА.  
ВАРШАВСКАЯ ТИПОГРАФІЯ И ЛИТОГРАФІЯ  
Трембацкая улица № 11.

—  
**1891.**



K

Печатано съ разрѣшенія Его Высокопревосходительства  
Г. Предсѣдателя Варшавскаго Статистическаго Комитета.

72267



## ПРЕДИСЛОВІЕ.

---

Для того, чтобы понимать языкъ цифръ, недостаточно возможно большей вѣрности статистическихъ данныхъ, непосредственно относящихся къ изслѣдуемому вопросу, и правильной разработки ихъ съ выводами среднихъ пропорціональныхъ величинъ, но необходимо кромѣ того знаніе совокупности тѣхъ реальныхъ, жизненныхъ условий, которыя вліяли на величину этихъ цифръ, на возникновеніе и развитіе явленій, характеризуемыхъ ими. Нельзя дѣлать выводовъ ни изъ статистики движенія населенія, ни изъ данныхъ о народномъ образованіи, народной нравственности, о производительныхъ и податныхъ силахъ страны, о причинахъ различія въ процентахъ бракуемыхъ лицъ при отбываніи воинской повинности и т. п., не имѣя свѣдѣній о главныхъ условіяхъ, отъ которыхъ зависитъ въ каждой мѣстности уровень народнаго благосостоянія. Поэтому первой задачей, которую поставилъ себѣ Варшавскій Статистическій Комитетъ на первомъ же своемъ засѣданіи, было изданіе статистики населенныхъ мѣстъ въ связи съ данными, характеризующими главныя условія народнаго благосостоянія. Въ виду обширности этой задачи, было постановлено ограничиться на первое время изданіемъ только статистики сельскихъ населенныхъ мѣстъ. По порученію Комитета мною была составлена подробная программа этой статистики, поставившая на первомъ планѣ не столько строгую вѣрность теоретическихъ, научныхъ основаній, сколько практическую удобовыполнимость ея. Поэтому ею проектировалось затребованіе отъ различныхъ вѣдомствъ, представители которыхъ входятъ въ составъ Комитета, преимущественно тѣхъ свѣ-



дѣній, которыя и безъ того обязательно собирались ими и слѣдовательно имѣлись уже въ болѣе или менѣе готовомъ видѣ. Путемъ правильнаго, систематическаго сопоставленія и разработки свѣдѣній, до тѣхъ поръ разбросанныхъ въ различныхъ вѣдомствахъ и собиравшихся только для ихъ непосредственныхъ нуждъ, предполагалось возможнымъ представить сколько-нибудь цѣльную картину совокупности тѣхъ условій, отъ которыхъ зависитъ благосостояніе сельскаго населенія. Программа эта была рассмотрѣна и утверждена Комитетомъ на 2-мъ засѣданіи его, и тогда же приступлено къ сбору свѣдѣній по ней<sup>1)</sup>. Подробная характеристика и оцѣнка полученнаго Комитетомъ статистическаго матеріала по десяти губерніямъ здѣшняго края были сдѣланы въ моемъ отчетѣ, рассмотрѣнномъ Комитетомъ на 4-мъ засѣданіи<sup>2)</sup>, а въ текущемъ 1891 году приступлено было къ самому печатанію статистики населенныхъ мѣстъ въ связи съ данными, характеризующими благосостояніе сельскаго населенія по двумъ губерніямъ: Сувалкской и Ломжинской.

Окончательная разработка статистическаго матеріала, вошедшаго въ составъ настоящаго выпуска Трудовъ Варшавскаго Статистическаго Комитета, показала неизбѣжность нѣкоторыхъ отступленій отъ программы, утвержденной на 2-мъ засѣданіи, вслѣдствіе самаго характера свѣдѣній, доставленныхъ Комитету по этой губерніи, и общаго хода статистическихъ работъ Комитета. Нѣкоторыя свѣдѣнія пришлось нѣсколько расширить противъ рамокъ, проектированныхъ въ программѣ, другія сократить, третія совсѣмъ опустить, какъ слишкомъ неполныя или неудовлетворительныя.

Расширеніе свѣдѣній приходится главнымъ образомъ на 2-ю графу таблицы статистики населенныхъ мѣстъ. Для сокращенія размѣровъ изданія первоначально проектировалось печатаніе названій не всѣхъ населенныхъ мѣстъ, а только наиболѣе многолюдныхъ, со-

1) Программа съ подробнымъ изложеніемъ мотивовъ ея напечатана въ 1-мъ выпускѣ „Трудовъ Варш. Ст. Комитета“ на стр. 101—149, а отчетъ о преніяхъ, бывшихъ на 2-мъ засѣданіи Комитета при обсужденіи ея, помѣщенъ во II-мъ выпускѣ „Трудовъ“, на стр. 1—58.

2) Отчетъ этотъ напечатанъ во II-мъ выпускѣ „Трудовъ Варшавскаго Ст. Комитета“ на стр. 156—207.



ставляющихъ сельскія общества, какъ отдѣльныя административныя единицы, имѣющія во главѣ особыхъ должностныхъ лицъ—солтысовъ. Мелкіе населенные пункты, приписанные къ нимъ, предполагалось обозначать въ особой графѣ только общимъ числомъ съ указаніемъ и общей цифры населенія ихъ <sup>1)</sup>. Но полученные Комитетомъ изъ гминныхъ управленій списки сельскихъ обществъ сказались по многимъ гминамъ недостаточно точно распредѣлившими всѣ населенные пункты по этимъ обществамъ и притомъ нерѣдко безъ обозначенія числа приписанныхъ къ каждому обществу поселковъ и фольварковъ и безъ указанія цифры населенія ихъ, что дѣлало въ такихъ случаяхъ сомнительною вѣрность и числа населенія всего сельскаго общества. Поэтому пришлось затребовать списки всѣхъ населенныхъ пунктовъ безъ исключенія и только путемъ поименованія ихъ подъ названіемъ cadaго сельскаго общества, съ указаніемъ числа населенія ихъ, избѣжать тѣхъ неточностей, которыя были-бы неизбежны при печатаніи списковъ однихъ только сельскихъ обществъ. Такое расширеніе свѣдѣній противъ проектированныхъ программой могло, конечно, только улучшить изданіе статистики населенныхъ мѣстъ, сдѣлавъ его въ тоже время и болѣе соответствующимъ во многихъ случаяхъ непосредственнымъ, практическимъ нуждамъ администраціи, какъ мѣстной, такъ и центральной.

Для обезпеченія большей точности свѣдѣній и возможности составленія цѣльной картины даннаго явленія по всей губерніи, въ погминныхъ таблицахъ нѣкоторыя свѣдѣнія о селахъ дополнены краткими свѣдѣніями о городахъ, какъ это сдѣлано, на примѣръ, относительно числа жителей, количества всей земли, числа скота, строеній, числа начальныхъ училищъ и нѣкоторыхъ другихъ статистическихъ данныхъ, вошедшихъ въ настоящій выпускъ.

Для обезпеченія той же точности свѣдѣній оказалось необходимымъ сдѣлать несущественное само по себѣ измѣненіе въ самомъ порядкѣ распредѣленія двухъ частей статистики населенныхъ мѣстъ, помѣстивъ въ 1-й части списокъ всѣхъ населенныхъ мѣстъ и затѣмъ

<sup>1)</sup> См. выпускъ 1-й „Трудовъ Комитета“, стр. 132 и 149.



уже во 2-й части—погминную статистику съ данными, характеризующими главныя условія благосостоянія населенія каждой гмины, такъ какъ только послѣ детальной разработки свѣдѣній по населеннымъ пунктамъ, входящимъ въ составъ каждой гмины, являлась возможность правильнаго подведенія итоговъ подъ цифрами погминными.

Къ числу свѣдѣній, которыя пришлось нѣсколько сократить, принадлежатъ прежде всего свѣдѣнія о заработной платѣ. Такъ какъ эти свѣдѣнія были собраны въ текущемъ 1891 году по гораздо болѣе обширной программѣ спеціальнаго изслѣдованія, предпринятаго по личной иниціативѣ Г. Варшавскаго Генераль-Губернатора для выясненія причинъ эмиграціи, и выходятъ въ свѣтъ одновременно съ настоящимъ выпускомъ населенныхъ мѣстъ, то не было надобности повторять ихъ въ двухъ изданіяхъ. Точно также не было надобности вторично печатать подробныя статистическія данныя о состояніи населенія, такъ какъ они обнародованы уже Варшавскимъ Стат. Комитетомъ въ 3-мъ выпускѣ Трудовъ его „о состояніи населенія въ десяти губерніяхъ Царства Польскаго къ 1-му января 1890 года“.

По предложенію нѣкоторыхъ изъ членовъ Комитета было постановлено на 2-мъ засѣданіи его дополнить программу статистики населенныхъ мѣстъ погминными свѣдѣніями о движеніи населенія<sup>1)</sup>. Свѣдѣнія эти были доставлены изъ двухъ источниковъ—отъ настоятелей приходовъ всѣхъ вѣроисповѣданій и отъ гминныхъ управленій. Но такъ какъ провѣрка ихъ путемъ взаимнаго сопоставленія потребовала бы значительнаго времени и могла бы задержать изданіе настоящаго выпуска, то поэтому пришлось отложить печатаніе ихъ, въ видѣ отдѣльнаго выпуска о движеніи населенія во всѣхъ десяти губерніяхъ Царства Польскаго, подобно тому, какъ изданы уже свѣдѣнія о состояніи населенія. Въ такомъ же видѣ, вслѣдствіе необходимости истребованія многихъ дополнительныхъ свѣдѣній, придется издать для всего края свѣдѣнія о ссудосберегательныхъ кассахъ и податной статистикѣ. Въ противномъ случаѣ пришлось бы затянуть на большее время печатаніе статистики населенныхъ мѣстъ.

<sup>1)</sup> См. во II-мъ выпускѣ „Трудовъ Комитета“ протоколъ 2-го засѣданія, стр. 41—42.



Свѣдѣнія о числѣ безземельныхъ крестьянъ, при всей важности ихъ, не могли войти въ списки населенныхъ мѣстъ, такъ какъ были доставлены Комитету уже послѣ отпечатанія этихъ списковъ. Поэтому оказалось возможнымъ помѣстить ихъ только въ погминныхъ таблицахъ того же IV выпуска.

Къ свѣдѣніямъ, которыя пришлось сократить по самому характеру доставленнаго Комитету цифроваго матеріала, принадлежатъ данныя о цѣнности и доходности земли. Такъ какъ эти свѣдѣнія основаны исключительно на сообщеніяхъ податныхъ инспекторовъ, не давшихъ Комитету обстоятельныхъ указаній, изъ какихъ источниковъ они почерпнуты ими, и имѣютъ, повидимому, болѣе или менѣе гадательный характеръ, то не было основанія включать ихъ въ погминныя статистическія таблицы наравнѣ съ другими, болѣе достовѣрными свѣдѣніями, а пришлось ограничиться краткимъ извлеченіемъ изъ нихъ для общей поуѣздной характеристики.

Отъ свѣдѣній о черезполосности крестьянскихъ земель, а также о количествѣ земли, купленной крестьянами или полученной въ обмѣнъ за сервитуты, и нѣкоторыхъ другихъ данныхъ пришлось совсѣмъ отказаться, какъ крайне неполныхъ и незаслуживающихъ довѣрія или совсѣмъ недоставленныхъ. Не смотря на такого рода значительныя сокращенія первоначальной программы статистики населенныхъ мѣстъ, настоящій выпускъ этой статистики заключаетъ въ себѣ столько существенно важныхъ свѣдѣній, сгруппированныхъ для достиженія основной цѣли—характеристики главныхъ условій благосостоянія сельскаго населенія всѣхъ мѣстностей края, что только послѣ изданія такого рода статистики по всѣмъ губерніямъ сдѣлается легкимъ выясненіе главныхъ причинъ, вліяющихъ на быстроту прироста населенія, характеръ движенія его, большую или меньшую способность его къ отбыванію воинской повинности, большія или меньшія податныя силы населенія, уровень народнаго образованія, ежегодное число преступленій и проч. Изъ выходящаго одновременно съ этой статистикой населенныхъ мѣстъ V-го выпуска Трудовъ, посвященнаго статистикѣ заработковъ сельскаго населенія и эмиграціи въ Сувалкской губерніи, лучше всего можно видѣть, въ какой силѣ




ной степени облегчается изслѣдованіе любого изъ спеціальныхъ вопросовъ общественной и государственной жизни, когда имѣются такого рода подробныя статистическія изслѣдованія, характеризующія главныя условія народнаго благосостоянія.

Разработка всѣхъ данныхъ, вошедшихъ въ составъ этого выпуска, сдѣлана младшимъ редакторомъ Комитета П. А. Барачомъ, которому принадлежатъ и общіе выводы, предпосланные таблицамъ.

*Главный редакторъ Варшавскаго Статистическаго Комитета, профессоръ политической экономіи и статистики*

**Г. Симоненко.**





## ОБЩИЕ СРАВНИТЕЛЬНЫЕ ВЫВОДЫ.

Сувалкская губернія составляет самую сѣверную часть Царства Польскаго и граничитъ на западѣ съ Пруссіей, на сѣверѣ съ Ковенской губерніей, на востокѣ съ Виленской и Гродненской губерніями и только южной своей стороною на весьма небольшомъ протяженіи прилегаетъ къ остальной части Царства Польскаго, именно къ Щучинскому уѣзду Ломжинской губерніи. Въ административномъ отношеніи она раздѣляется на семь уѣздовъ, заключающихъ въ себѣ десять городовъ, одинъ самостоятельный посадъ на правахъ города (Кибарты) и 92 гмины, изъ которыхъ одна чисто посадская (Лоздзее), 17 смѣшанныхъ, т. е. состоящихъ изъ посада и селеній, и 74 исключительно сельскихъ. Пространство Сувалкской губерніи, показанное въ VI таблицѣ настоящаго выпуска, равняется 10625,7 кв. верстѣ или 216,9 кв. миль; по вычисленіямъ же генерала Стрѣльбицкаго, помещеннымъ въ его сочиненіи „Superficie de l'Europe”, оно достигаетъ, не считая болѣе крупныхъ озеръ, 11028,6 кв. верстѣ или 225,1 кв. миль. Эта разница между тѣми и другими свѣдѣніями вполне понятна, такъ какъ генералъ Стрѣльбицкій вычислялъ всю площадь губерніи, мы-же для полученія нашей цифры взяли только сумму пространствъ различныхъ земельныхъ угодій, не принимая въ расчетъ площади, занимаемой рѣками, ручьями, всѣми озерами, дорогами и проч. По отдѣльнымъ уѣздамъ эта разница нигдѣ не превышаетъ 5% <sup>1)</sup>, для всей-же губерніи составляетъ только 3,7% всего пространства. Взявъ для сравненія какую нибудь изъ русскихъ губерній, мы увидимъ, что, напримѣръ, въ Хорольскомъ и Переяслав-

<sup>1)</sup> Въ уѣздахъ эта разница равняется: 4,6% всего пространства въ Августовскомъ, 2,4% во Владиславовскомъ, 5% въ Волковышскомъ, 3,6% въ Кальварійскомъ, 4,7% въ Маріампольскомъ, 2,7% въ Сейнскомъ и 1,9% въ Сувалкскомъ.



скомъ уѣздахъ Полтавской губерніи, по характеру мѣстности наиболѣе подходящихъ къ Сувалкской губерніи, площадь рѣкъ и дорогъ равняется въ первомъ 2,3%, во второмъ 2,4% всего пространства<sup>1)</sup>. Сувалкская же губернія отличается обиліемъ озеръ и болотъ и въ этомъ отношеніи безспорно превосходитъ Полтавскую, почему весьма вѣроятно, что въ ней рѣки, мелкія озера, болота и дороги составляютъ 3,7% всей площади.

Сдѣланныя сравненія достаточно выясняютъ удовлетворительность заключающихся въ настоящемъ выпускѣ данныхъ о пространствѣ земель, и потому въ своихъ дальнѣйшихъ выводахъ мы, говоря о пространствѣ, всегда будемъ подразумѣвать только сообщаемую нами цифру его, такъ какъ вычисленія генерала Стрѣльбицкаго хотя и полнѣе нашихъ, но сдѣланы только для цѣлыхъ уѣздовъ, и, слѣдовательно, на основаніи ихъ невозможно дѣлать никакихъ погминныхъ сравненій и выводовъ.

Уѣзды и гмины Сувалкской губерніи крайне разнообразны по величинѣ своего пространства. Наибольшій уѣздъ, Сейнскій, почти въ два раза обширнѣе меньшаго, Волковышскаго (2037,7 и 1065 кв. верстъ); самая большая гмина, Покровскъ Сейнскаго уѣзда, болѣе чѣмъ въ 45 разъ превосходитъ величиной меньшую—Лоздзее того же Сейнскаго уѣзда (449,3 и 9,9 кв. верстъ). Что касается городовъ, то площадь, занимаемая ими, въ большинствѣ случаевъ совершенно ничтожна; исключенія представляютъ только губернской городъ Сувалки (31,8 кв. верстъ) и особенно городъ Августовъ (67,4 кв. верстъ), котораго площадь потому такъ велика, что вмѣстѣ съ городомъ показаны также и его предмѣстья—Бернатки, Жарновець, Туровка и другія, хотя они скорѣе могутъ считаться пригородными деревнями, чѣмъ городскими предмѣстьями.

Наличное населеніе Сувалкской губерніи къ 1 января 1890 года равнялось 598.923 чел., что составляетъ на кв. версту 56,4 и на кв. милю 2761 жителей. Среди губерній Царства Польскаго Сувалкская занимаетъ по плотности населенія предпоследнее мѣсто, превосходя въ этомъ отношеніи только Сѣдлецкую губернію; по величинѣ-же пространства Сувалкская губернія стоитъ на 4-мъ мѣстѣ, а по числу жителей на последнемъ. Сравнивая ее съ губерніями

<sup>1)</sup> По даннымъ прусской статистики площадь, занимаемая внутренними водами, дорогами и усадебной землей, въ Восточной Пруссіи составляетъ 6,8%, а въ Западной—5,9% всего пространства земли. См. Statistische Jahrbuch für das Deutschen Reich за 1887 годъ.



Имперіи, мы увидимъ, что по величинѣ пространства наименьшая изъ Имперскихъ губерній, Эстляндская, больше Сувалкской на 6680 кв. верстъ, т. е. слишкомъ въ полтора раза; по числу жителей уступаютъ этой послѣдней только три губерніи—Архангельская, Олонецкая и Эстляндская; но за то по плотности населенія Сувалкская губернія превосходитъ все губерніи Европейской Россіи, за исключеніемъ пяти: Московской съ гор. Москвой (75,4 жит. на кв. версту), Подольской (68,2), Кіевской (67,4), Полтавской (63,4), и Курской (57,7).

По пространству, числу жителей и плотности населенія уѣзды Сувалкской губерніи слѣдуютъ другъ за другомъ въ слѣдующемъ порядкѣ:

по величинѣ пространства (въ квадр. верст.)		по числу жителей		по плотности населенія на кв. версту.	
Сейнскій	2023,7	Маріампольскій	117085	Волковышскій	70,5
Маріампольскій	1824,7	Сувалкскій	90414	Сувалкскій	68,6
Августовскій	1724,2	Сейнскій	84736	Кальварійскій	67,9
Владиславовскій	1521,5	Кальварійскій	78048	Маріампольск.	64,2
Сувалкскій	1317,2	Владиславовскій	77745	Владиславов.	51,1
Кальварійскій	1149,4	Августовскій	75796	Августовскій	44,0
Волковышскій	1065,0	Волковышскій	75099	Сейнскій	41,9

Разсматривая плотность населенія отдѣльныхъ гминъ, мы увидимъ, что вообще сѣверная часть Сувалкской губерніи населена гуще и равномернѣе южной. Большинство гминъ съ сильной населенностью лежитъ около прусской границы или по рѣкѣ Нѣману, т. е. на границѣ съ Имперіей; на окраинахъ же губерніи находится и большая часть посадовъ. Самою слабою населенностью отличаются южныя гмины Сейнскаго уѣзда и середина Августовскаго.

Рядомъ съ среднею плотностью населенія на кв. версту всего пространства мы помѣстили также и данныя о плотности населенія на квадр. версту обрабатываемой земли, считая въ ней землю пахатную, луговую и пастбищную. Послѣднія свѣдѣнія гораздо лучше выражаютъ степень скученности населенія и обеспеченности его земель, а потому и болѣе удобны для сопоставленія съ данными объ экономическомъ состояніи края. Для Сувалкской же губерніи они положительно необходимы, такъ какъ въ нѣкоторыхъ уѣздахъ ея огромныя площади заняты казенными лѣсами, сильно понижающими плотность населенія этихъ уѣздовъ сравнительно съ тѣми, въ кото-



рыхъ, какъ, напримѣръ, въ Волковышскомъ, лѣса вообще, а казенные въ частности, почти вовсе отсутствуютъ. Примѣромъ такого случая можетъ служить гмина Покровскъ Сейнскаго уѣзда, въ которой двѣ трети всей площади покрыты лѣсами: при вычисленіи ея плотности населенія на кв. версту всего пространства, эта гмина оказывается наименѣе населенной не только въ своемъ уѣздѣ, но и во всей губерніи, между тѣмъ какъ плотность населенія ея на кв. версту обрабатываемой земли превышаетъ такую же среднюю плотность для всего Сейнскаго уѣзда.

Разсматривая плотность населенія по отношенію къ количеству обрабатываемой земли въ отдѣльныхъ уѣздахъ и гминахъ, мы придемъ къ слѣдующимъ выводамъ.

Въ уѣздахъ Владиславовскомъ, Маріампольскомъ и Кальварійскомъ наибольшую плотностью населенія отличаются гмины, лежащія по р. Нѣману; по мѣрѣ удаленія отъ этой рѣки населеніе становится все рѣже и рѣже. Во Владиславовскомъ уѣздѣ исключеній изъ этого правила нѣтъ, въ остальныхъ двухъ уѣздахъ они встрѣчаются; наиболѣе рѣзкое исключеніе составляетъ гмина Погермонь Маріампольскаго уѣзда, самая слабая по населенности во всемъ уѣздѣ, хотя и лежащая на берегу Нѣмана. Кромѣ береговъ этой рѣки, нѣкоторое скопленіе населенія замѣчается въ двухъ послѣднихъ уѣздахъ также около городовъ и посадовъ, какъ центровъ торговли и промышленности (г. Кальварія, посады—Пильвишки, Людвиновъ и Симно).

Гмины Волковышкаго уѣзда населены наиболѣе равномерно. Многолюднѣе другихъ пограничныя мѣстности около посадовъ Виштынецъ и Кибарты и гмина Гиже, лежащая между городомъ Маріамполемъ и посадомъ Пильвишки.

Въ Сейнскомъ уѣздѣ, наименѣе населенномъ изъ всѣхъ, сравнительно большею густотою населенія отличаются окрестности гор. Сейны (гмина Краснополь) и сѣверная часть уѣзда, т. е. гмины, лежащія вблизи посадовъ Лоздзее и Серее.

Наконецъ, въ Сувалкскомъ и Августовскомъ уѣздахъ наиболѣе населено пространство между городами Сувалки и Августовъ, затѣмъ слѣдуютъ въ Августовскомъ уѣздѣ окрестности посада Сопоцкина (гмины Волловичевцы и Голынка) и посадовъ Филипова и Пржеросль въ Сувалкскомъ уѣздѣ (гмины Филипово, Пржеросль и Чостковъ).

Обобщая все сказанное, можно вывести заключеніе, что въ Сувалкской губерніи населеніе сгущается по мѣрѣ приближенія къ городамъ и посадамъ и становится болѣе рѣдкимъ по мѣрѣ удаленія отъ нихъ.



Въ сѣверныхъ уѣздахъ такую же роль играетъ р. Нѣманъ, а въ западныхъ—прусская граница, но при этомъ нужно замѣтить, что большая часть городовъ и посадовъ находится вблизи границы или около Нѣмана.

Этому выводу относительно вліянія городовъ повидимому противорѣчитъ распределеніе населенія Владиславовскаго и Маріампольскаго уѣздовъ, гдѣ это населеніе сгущается по мѣрѣ удаленія отъ своего уѣзднаго города. Но это противорѣчіе только кажущееся: на правомъ берегу Нѣмана, противъ гминъ Алексота и Фреда Маріампольскаго уѣзда, лежитъ Ковно—большой городъ, котораго притягательное дѣйствіе должно превосходить и дѣйствительно превосходить вліяніе Маріамполя. Городъ же Владиславовъ, наименьшій изъ уѣздныхъ городовъ губерніи, конечно, не можетъ имѣть въ своемъ уѣздѣ такого значенія, какъ большая сплавная и судоходная рѣка, на одномъ берегу которой лежитъ половина гминъ этого уѣзда, а на другомъ—весьма выгодная въ смыслѣ заработковъ Ковенская губернія.

На всемъ пространствѣ Сувалкской губерніи насчитывается 4214<sup>1)</sup> населенныхъ пунктовъ, въ томъ числѣ 11 городовъ<sup>2)</sup>, 18 посадовъ и 4185 сельскихъ поселеній. Изъ числа жителей губерніи въ городахъ живутъ 68.260 чел. (11,4% всего населенія), въ посадахъ 37.020 (6,2%) и въ сельскихъ поселеніяхъ 493.643 чел. (82,4%). Въ среднемъ приходится на городъ 6205, на посадъ 2056 и на каждое сельское поселеніе 118 жителей. По уѣздамъ тѣже числа и отношенія выражаются въ слѣдующей таблицѣ:

Названія уѣздовъ	% гор. насел.	% пос. насел.	% сельск. насел.	число сельск. поселеній	среднее число жит. на 1 сельск. пос.	Среднее число сельскихъ поселеній на 100 кв. вер.
Августовскій	12,5	9,7	77,8	412	143	26
Владиславовскій	7,9	0,9	91,2	699	102	46
Волковышскій	13,8	3,9	82,3	484	128	47
Кальварійскій	12,9	5,9	81,2	564	112	50
Маріампольскій	9,0	7,1	83,9	853	115	47
Сейнскій	5,6	7,9	86,5	623	118	31
Сувалкскій	18,7	7,2	74,1	550	122	45

<sup>1)</sup> Въ изданіи Центральнаго Статистическаго Комитета „Сборникъ свѣдѣній по Россіи, 1890“ число населенныхъ пунктовъ Сувалкской губерніи показано большее, именно 5114. Разница эта произошла вѣдствіе того, что многія отдѣльныя усадьбы (корчемныя, лѣсныя, дорожныя сторожки и проч.), лежащія возлѣ деревень и одноименныя съ этими послѣдними, не посчитаны нами за отдѣльныя поселенія, а показаны вмѣстѣ съ этими деревнями.

<sup>2)</sup> Посадъ Кибарты посчитанъ въ числѣ городовъ.



Наибольшій процентъ городского и посадекаго населенія получается въ Сувалкскомъ и Августовскомъ уѣздѣ, наиболѣе же сельской характеръ имѣетъ Владиславовскій уѣздъ. Въ Августовскомъ уѣздѣ сельскія поселенія болѣе велики, но за то и болѣе всего рѣдки; преобладаніемъ же мелкихъ поселеній отличается Владиславовскій уѣздъ.

Для наиболѣе населенныхъ губерній Европейской Россіи соотвѣтствующія пропорціи выразятся въ слѣдующихъ цифрахъ:

Названія губерній	% город. нас.	% сельск. нас.	средн. число жителей на 1 гор.	средн. число жит. на 1 сельск. пос.	Число посел. на 100 квадр. верстѣ.
Курская	7,2	92,8	10947	323	16
Подольская	8,7	91,3	17175	300	20
Полтавская	9,2	90,8	16202	259	21
Тульская	8,7	91,3	10241	216	22

По губерніямъ Европейской Россіи не имѣется отдѣльныхъ свѣдѣній о числѣ жителей въ посадахъ и мѣстечкахъ, а потому въ таблицѣ оно показано въ общей цифрѣ съ сельскимъ населеніемъ. Губерніи Московская и Кіевская, хотя и принадлежація къ густонаселеннымъ, не включены нами въ таблицу, такъ какъ находящіеся въ нихъ большіе города, Москва и Кіевъ, дѣлаютъ эти губерніи неподходящими для сравненія съ Сувалкской, всѣ города которой очень невелики.

Сравнивая двѣ послѣднія приведенныя нами таблицы, мы увидимъ, что городское населеніе въ Сувалкской губерніи составляетъ значительно большій процентъ, чѣмъ въ губерніяхъ русскихъ. Что же касается размѣровъ и густоты расположенія населенныхъ пунктовъ, то, хотя въ Россіи города и сельскія поселенія расположены значительно рѣже по отношенію къ пространству, чѣмъ въ Сувалкской губерніи, за то на каждый городъ въ русскихъ губерніяхъ приходится въ два раза, а на каждое селеніе въ три раза болѣе жителей, чѣмъ въ Сувалкской.

Число жилыхъ строеній въ Сувалкской губерніи равняется 64439, изъ которыхъ приходится на города 5502 <sup>1)</sup>, на посады 3186 и на

<sup>1)</sup> Свѣдѣнія по посаду Кибарты пропущены, такъ какъ они не были доставлены Комитету. Вообще сборъ свѣдѣній по этому посаду довольно затруднителенъ, такъ какъ не установлено положительно, слѣдуетъ ли считать Кибарты посадомъ или городомъ. Посадъ по названію, онъ однако не входитъ, подобно другимъ посадамъ, въ составъ какой-либо гмины и имѣетъ самостоятельное управленіе на правахъ города. Результатомъ этой неопредѣленно-



сельскія поселенія 55751 строеніе. Изъ всего числа ихъ каменные составляютъ въ городахъ 13,5%, въ посадахъ 2,7%, въ селахъ 1,1% и вообще во всей губерніи 2,3%. Сравнительно наибольшимъ количествомъ каменныхъ строеній отличается Волковышскій уѣздъ (5,5%) и наименьшимъ—Сейнскій (0,7%). Глинобитныхъ строеній всего 301 во всей губерніи (0,5%); большая часть ихъ (207) приходится на Волковышскій уѣздъ, гдѣ они составляютъ 2,6% всего числа строеній. Въ остальныхъ уѣздахъ число ихъ ничтожно, въ Маріампольскомъ же они не встрѣчаются вовсе. Значительно большее, чѣмъ въ другихъ уѣздахъ, число каменныхъ и глинобитныхъ строеній въ Волковышскомъ уѣздѣ легко объясняется недостаткомъ лѣсовъ, составляющихъ въ немъ всего лишь 3,5% всего пространства (3388 дес.).

На одно жилое строеніе въ городахъ приходится 12,4 жителей, въ посадахъ 11,6 и въ селахъ 8,9. Цифру эту въ городахъ слѣдуетъ признать ниже дѣйствительной. Въ самомъ дѣлѣ, разсматривая отношеніе числа жителей къ числу строеній по отдѣльнымъ городамъ, мы видимъ, что въ четырехъ изъ нихъ на каждое строеніе приходится слишкомъ мало жителей, особенно по сравненію съ соответствующими данными относительно сельскихъ поселеній тѣхъ-же уѣздовъ. Именно, въ гор. Августовѣ на одно строеніе приходится въ среднемъ 7,7 жит., въ Волковышкахъ 7,6, въ Шакахъ 5,2 и въ Вержболовѣ 3,9; между тѣмъ въ сельскихъ поселеніяхъ этихъ же уѣздовъ (Августовскаго, Владиславовскаго и Волковышскаго) на одно строеніе приходится отъ 8,4 до 10,6 жит. На основаніи этихъ цифръ пришлось бы допустить, что крестьянскія избы по своимъ размѣрамъ не уступаютъ городскимъ домамъ, если даже не превосходятъ ихъ, или что въ селахъ населеніе болѣе скучено, чѣмъ въ городахъ, къ тому же еще населенныхъ больше чѣмъ на половину евреями. Оба эти предположенія невѣроятны и гораздо правильнѣе будетъ допустить возможность ошибки въ числѣ жителей упомянутыхъ городовъ. На неудовлетворительное веденіе въ городахъ книгъ населенія, а слѣдовательно, и на возможность подобной ошибки, было уже указано въ III предыдущемъ выпускѣ „Трудовъ“ Комитета. Судя по числу домовъ, населеніе въ четырехъ указанныхъ городахъ, особенно

---

сти является то, что, при сообщеніи статистическихъ данныхъ изъ гминь, посадъ Кибарты пропускается, какъ не принадлежащій ни къ какой гминѣ, въ случаѣ же сбора свѣдѣній по городамъ — Кибарты опять таки пропускаются, такъ какъ это не городъ, а посадъ.



въ Шакахъ и Вержболовѣ, должно быть въ дѣйствительности значительно больше показаннаго.

Въ списокѣ населенныхъ мѣстъ свѣдѣнія о числѣ строеній дополнены данными о стоимости ихъ по страховой оцѣнкѣ, но, къ сожалѣнію, эти послѣднія данныя, по причинѣ своей неоднородности, не могутъ служить матеріаломъ для какихъ либо выводовъ. Дѣло въ томъ, что изъ нѣкоторыхъ гминъ сообщены свѣдѣнія объ оцѣночной стоимости всѣхъ строеній, изъ другихъ — только однихъ жилыхъ. Вслѣдствіе этого невозможно дѣлать никакихъ сравненій между всѣми отдѣльными гминами, тѣмъ болѣе что по многимъ изъ нихъ даже не объяснено, о стоимости какихъ именно строеній идетъ рѣчь.

На всѣ статистическія данныя, касающіяся городского и посадскаго населенія Сувалкской губерніи, весьма сильное вліяніе оказываетъ огромное количество евреевъ, проживающихъ въ городахъ и посадахъ этой губерніи. Въ подходящихъ условіяхъ находятся только западныя губерніи Россіи, въ остальной же части ея, лежащей внѣ черты еврейской осѣдности, процентъ евреевъ совершенно ничтоженъ, вслѣдствіе чего городскія поселенія имѣютъ тамъ вполне иной характеръ, чѣмъ города и посады Привислинскаго края. Вліяніе евреевъ въ Царствѣ Польскомъ не ограничивается одними городами—оно проникло и въ села, гдѣ евреи держатъ въ своихъ рукахъ почти всю торговлю, довольно часто арендуютъ землю, особенно дворскую, и, вопреки закону, являются фактическими владѣльцами почти всѣхъ корчмъ и шинковъ. Арендваніе дворскихъ земель евреями ясно видно изъ списка населенныхъ мѣстъ, гдѣ многія дворскія поселенія оказываются населенными исключительно одними евреями. Въ виду этого значенія евреевъ въ здѣшнемъ краѣ, мы остановимся на разборѣ имѣющихся въ нашемъ выпускѣ данныхъ о еврейскомъ населеніи Сувалкской губерніи и затѣмъ уже перейдемъ къ разсмотрѣнію прочихъ вопросовъ.

Общее число евреевъ въ Сувалкской губерніи <sup>1)</sup> къ 1-му Января 1890 года простиралось до 94.189 человекъ. Изъ этого числа въ городахъ жило 50.247, въ посадахъ 23.272 и въ селахъ 20.670 человекъ, что составляетъ по отношенію ко всему населенію въ городахъ 73,6%, въ посадахъ 62,9%, въ селахъ 4,2% и во всей губерніи 15,7%. Наибольшій процентъ евреевъ замѣчается въ Сувалкскомъ (18,9%) и Августовскомъ (18,4%) уѣздахъ. За ними слѣдуютъ Кальварійскій (16,9%),

<sup>1)</sup> Исключая посада Кибарты, по которому нѣтъ свѣдѣній.



Сейнскій (16,8%) и Мариампольскій (16,0%) уѣзды. Значительно меньшее количество ихъ имѣется въ Волковышскомъ уѣздѣ (12,7%) и особенно во Владиславовскомъ (10,0%). Слѣдовательно, сѣверные, литовскіе уѣзды губерніи, наиболѣе зажиточные, отличаются меньшимъ процентомъ евреевъ; южные, болѣе бѣдные уѣзды, съ преобладающимъ польскимъ населеніемъ, имѣютъ въ числѣ своихъ жителей гораздо большій процентъ ихъ.

Переходя къ разсмотрѣнію отдѣльныхъ городовъ, посадовъ и гминъ, мы увидимъ, что самыми еврейскими городами во всей губерніи должны считаться города Владиславовскаго уѣзда, Владиславовъ и Шаки, гдѣ евреи составляютъ 93—94% всего населенія; за этими городами слѣдуютъ Волковышки (84,9%), Мариамполь (82,9%) и Кальварія (81,2%), такъ что въ результатѣ оказывается, что особенно большимъ числомъ евреевъ отличаются города именно тѣхъ уѣздовъ, въ которыхъ евреевъ вообще сравнительно меньше. Города южной половины губерніи имѣютъ значительно меньшій процентъ еврейскаго населенія, вслѣдствіе того, что евреи проживаютъ здѣсь въ посадахъ и селахъ въ большемъ количествѣ, чѣмъ въ первыхъ уѣздахъ; только въ губернскомъ городѣ процентъ ихъ доходитъ до 74,7. По особенно малому (сравнительно) проценту евреевъ рѣзко отличается городъ Августовъ, въ которомъ евреи составляютъ всего 57,8% населенія, но это по той причинѣ, что Августовъ показанъ вмѣстѣ со своими предмѣстьями, имѣющими чисто сельской характеръ и потому населенными евреями въ значительно меньшей степени. Безъ предмѣстій, Августовъ въ этомъ отношеніи не уступилъ бы, по всей вѣроятности, другимъ городамъ южной части губерніи.

Посады Сувалкской губерніи за рѣдкими исключеніями можно раздѣлить на двѣ категоріи по отношенію къ числу проживающихъ въ нихъ евреевъ. Къ первой будутъ относиться посады, владѣющіе сравнительно большимъ количествомъ земли и потому имѣющіе земледѣльческій характеръ (Липскъ, Филиповъ, Пржеросль и др.); число евреевъ въ нихъ колеблется между 30 и 40% всего населенія и рѣдко доходитъ до 50%. Во вторую категорію войдутъ малоземельные посады, по своему характеру подходящіе къ городамъ и, подобно послѣднимъ, имѣющіе въ составѣ своего населенія отъ 60 до 80-ти, 90 и даже 95% евреевъ (Сударги, Рачки, Понѣмонь и др.). Посады первой категоріи лежатъ большею частью въ южныхъ уѣздахъ, вторые въ сѣверныхъ.



Менѣе значительнымъ процентомъ евреевъ въ сельскомъ населеніи отличаются три западные пограничныя уѣзда — Сувалкскій (2,4), Владиславовскій (2,0) и Волковышскій (1,7). Въ восточныхъ уѣздахъ губерніи живетъ гораздо большее число евреевъ, достигающее въ Сейнскомъ уѣздѣ громаднхъ размѣровъ — 8,8% всего сельскаго населенія. По отдѣльнымъ сельскимъ поселеніямъ евреи распредѣляются крайне неравномѣрно: есть цѣлыя гмины почти сплошь христіанскія и, наоборотъ, встрѣчаются селенія до такой степени переполненныя евреями, что ихъ правильнѣе было считать посадами, чѣмъ деревнями (Голынка, Штабинъ, Гришкабуда и др.).

Разсматривая число евреевъ въ отдѣльныхъ гминахъ, мы видимъ, что Сейнскій уѣздъ завоеванъ евреями вполне. Въ немъ почти нѣтъ гмины, гдѣ не было бы какого либо посада или большой деревни, на половину населенныхъ евреями. На тринадцать гминъ этого уѣзда приходится тоже тринадцать большихъ полу-еврейскихъ поселеній: городъ Сейны, посады Лоздзее и Серее, деревни Берзники, Вейсее, Коццюво, Краснополь, Лишково, Душница, Лейпуны, Мирославъ, Калеты и Стржельцовизна. Въ этихъ пунктахъ живутъ 20.429 жителей, въ числѣ которыхъ 11.958 евреевъ, т. е. 58,5%. Это опорные пункты, базисы еврейской дѣятельности, опираясь на которые дѣйствуютъ болѣе 2000 евреевъ, разсѣянныхъ по деревнямъ и дворскимъ имѣніямъ уѣзда. Изъ 613 остальныхъ населенныхъ пунктовъ евреи живутъ въ 126-ти, слѣдовательно, болѣе чѣмъ въ пятой части ихъ; при этомъ слѣдуетъ замѣтить, что мы считаемъ не важнѣйшіе только, а всѣ населенные пункты, какъ крупныя, такъ и мелкіе.

За Сейнскимъ уѣздомъ въ этомъ отношеніи слѣдуютъ прилегающія къ нему гмины Августовскаго, Сувалкскаго и Кальварійскаго уѣздовъ. Значительно меньшимъ числомъ евреевъ отличаются сѣверныя уѣзды губерніи, гдѣ евреи сильно скучены сравнительно только въ немногихъ деревняхъ: Гришкабуда Владиславовскаго уѣзда, Гиве — гмины Вейверы Маріампольскаго уѣзда и особенно въ гминѣ Алексота того же уѣзда, гдѣ въ четырехъ деревняхъ (Алексота, Весоле, Кинеринки, Марвянка), лежащихъ противъ города Ковно, они составляютъ 40% населенія (1863 еврея изъ 4533 жителей). Сгущеніе еврейскаго населенія замѣчается также въ сельскихъ мѣстностяхъ вдоль линіи желѣзной дороги отъ Ковна до Вержболова и вообще около всѣхъ главныхъ путей сообщенія, какъ сухопутныхъ, такъ и водныхъ.

Степень распространенности евреевъ въ сельскихъ поселеніяхъ выражается въ слѣдующей таблицѣ:



Названія уѣздовъ	Число всѣхъ сельскихъ населенныхъ пунктовъ	Изъ нихъ евреи живутъ въ	% числа вторыхъ поселеній относительно первыхъ
Августовскій	412	94	22,8
Владиславовскій	699	72	10,3
Волковышскій	484	79	16,3
Кальварійскій	564	130	23,0
Маріампольскій	853	143	16,8
Сейнскій	623	136	21,8
Сувалкскій	550	88	16,0
Итого въ губерніи	4185	742	17,7

Характеристикой дѣятельности евреевъ въ селахъ Сувалкской губерніи можетъ служить сопоставленіе свѣдѣній о еврейскомъ населеніи съ данными о питейныхъ заведеніяхъ. Въ четырехъ уѣздахъ по которымъ было сообщено намъ мѣстонахожденіе каждой корчмы, получаютъ слѣдующіе результаты:

Названія уѣздовъ	Число поселеній, гдѣ нѣтъ евреевъ	Во сколькихъ изъ нихъ находятся корчмы	На 1 корчму приходится поселеній	Число поселеній, гдѣ есть евреи	Во сколькихъ изъ нихъ находятся корчмы	На 1 корчму приходится поселеній
Владиславовскій	627	15	42	72	17	4,2
Волковышскій	405	5	81	79	35	2,3
Кальварійскій	434	7	62	130	22	5,9
Маріампольскій	710	14	51	143	51	2,8
Всего	2176	41	53	424	125	3,4

Какъ видно изъ этой таблицы, въ селеніяхъ, гдѣ есть евреи, корчмы встрѣчаются въ 15 разъ чаще, чѣмъ въ тѣхъ, гдѣ евреевъ нѣтъ. Что же касается корчмъ въ тѣхъ поселеніяхъ, гдѣ нѣтъ евреевъ, то онѣ, за весьма рѣдкими исключеніями, находятся въ помѣщичьихъ имѣніяхъ и фольваркахъ.



Для полноты свѣдѣній о евреяхъ мы помѣстили въ VI таблицѣ нашего выпуска, рядомъ съ процентомъ евреевъ въ наличномъ населеніи, также и процентъ ихъ въ населеніи списочномъ постоянномъ. Изъ сравненія этихъ двухъ данныхъ мы увидимъ, что, нѣсколько убывая въ Сейнскомъ уѣздѣ, еврейское населеніе увеличивается въ сосѣднихъ съ нимъ уѣздахъ и въ Маріампольскомъ, т. е. изъ Сейнскаго уѣзда, какъ изъ центра, начинается расселеніе евреевъ по селамъ сосѣднихъ уѣздовъ. Наиболѣе сильное уменьшеніе числа евреевъ замѣчается во Владиславовскомъ и Волковышскомъ уѣздахъ. Во всей губерніи процентъ евреевъ въ наличномъ населеніи менѣе, чѣмъ въ постоянномъ списочномъ, что весьма понятно, такъ какъ часть сувалкскихъ евреевъ непременно должна притягиваться тѣми сосѣдними губерніями, въ которыхъ находятся большіе города или иные крупныя торговые центры, имѣющіе въ числѣ своего непостояннаго населенія массу евреевъ, какъ, напр., Варшава, гдѣ число ихъ простирается свыше 50-ти тысячъ человѣкъ.

Сравнивая Сувалкскую губернію съ южными и западными губерніями Россіи, лежащими въ чертѣ еврейской осѣдности, мы найдемъ, что изъ 16-ти такихъ губерній только въ пяти процентъ еврейскаго населенія больше, чѣмъ въ Сувалкской (Минская 20,1%, Гродненская 19,7%, Ковенская 19%, Подольская 18,7% и Могилевская 18,1%)<sup>1)</sup>. Изъ губерній же Царства Польскаго только три стоятъ въ этомъ отношеніи выше ея—Ломжинская (17,3%), Варшавская съ гор. Варшавой (16,7%) и Сѣдлецкая (16,6%)<sup>2)</sup>. Какъ видно изъ приведеннаго перечня губерній съ наибольшимъ процентомъ еврейскаго населенія, въ числѣ ихъ находятся три губерніи, смежныя съ Сувалкской; четвертая же изъ граничащихъ съ ней губерній—Виленская—по числу евреевъ довольно близко подходит къ Сувалкской, занимая въ этомъ отношеніи седьмое мѣсто среди Имперскихъ губерній (14,9%). Такимъ образомъ, Сувалкская губернія оказывается лежащею въ полосѣ наибольшаго скопленія евреевъ.

Распредѣленіемъ евреевъ по городамъ, посадамъ (мѣстечкамъ) и селамъ русскія губерніи нѣсколько разнятся отъ Сувалкской. Въ этой послѣдней процентъ евреевъ въ городскомъ населеніи боль-

<sup>1)</sup> Статистическій Временникъ Россійской Имперіи, серія III, вып. 2-й. Еврейское населеніе и землевладѣніе въ губерніяхъ Европ. Россіи, входящихъ въ черту еврейской осѣдности. Изданіе Центр. Стат. Комитета.

<sup>2)</sup> Труды Варш. Стат. Комитета, вып. III.



ше, чѣмъ въ посадскомъ; въ губерніяхъ же Имперіи наоборотъ — посады населены евреями сильнѣе городовъ. Сравнительно меньшее количество евреевъ въ посадахъ Сувалкской губерніи объясняется земледѣльческимъ характеромъ многихъ изъ нихъ, громадный же процентъ евреевъ въ городахъ этой губерніи можетъ быть результатомъ почти полного отсутствія въ нихъ фабрикъ, заводовъ и вообще всякихъ заработковъ, которые могли бы привлекать туда христіанское населеніе.

Что касается сельскаго населенія, то по количеству въ немъ евреевъ къ Сувалкской губерніи близко подходятъ Подольская (3,9%), Гродненская (4,0%) и Могилевская (4,7%); губерніи-же Ковенская и Минская значительно превосходятъ ее въ этомъ отношеніи—въ первой евреи составляютъ 6% сельскаго населенія, во второй 6,2%.

Интересно сравнить пропорціи городского, посадскаго и сельскаго населенія у христіанъ и евреевъ въ Сувалкской губерніи. Изъ числа евреевъ въ городахъ живетъ 53,4%, въ посадахъ 24,7%, въ селахъ 21,9% всего числа ихъ; между тѣмъ какъ среди христіанъ горожане составляютъ всего 3,6%, жители посадовъ 2,7%, а остальные 93,7% приходятся на сельское населеніе.

Въ 8-й графѣ списка населенныхъ пунктовъ помѣщены свѣдѣнія о числѣ иностранцевъ. Въ погминныхъ таблицахъ этихъ данныхъ нѣтъ, такъ какъ они уже были напечатаны по гминамъ и городамъ въ предыдущемъ III-мъ выпускѣ „Трудовъ“ Комитета. Общее число иностранцевъ во всей губерніи простирается до 2046 человекъ, изъ которыхъ 422 живутъ въ городахъ, 170 въ посадахъ и 1454 въ сельскихъ поселеніяхъ. По отношенію ко всему населенію иностранцы составляютъ въ городахъ 0,62%, въ посадахъ 0,46%, въ селахъ 0,29% и во всей губерніи 0,34%. Изъ отдѣльныхъ уѣздовъ особенно большимъ числомъ иностранцевъ отличается Волковышскій (0,9%), за нимъ слѣдуетъ Маріампольскій (0,4), гдѣ, однако-же, процентъ ихъ уже не составляетъ и половины того, что въ Волковышскомъ уѣздѣ. Изъ остальныхъ уѣздовъ иностранцы нѣсколько въ большемъ количествѣ встрѣчаются въ уѣздахъ пограничныхъ и почти вовсе отсутствуютъ въ Сейнскомъ (97 человекъ или 0,11% всего населенія). Изъ 1454-хъ иностранныхъ подданныхъ, живущихъ въ сельскихъ поселеніяхъ, на долю деревень и вообще крестьянскихъ населенныхъ пунктовъ приходится всего 621 чел., остальные же 833 чел. проживаютъ въ дворскихъ владѣніяхъ. По городамъ, посадамъ и селамъ отдѣльныхъ уѣздовъ иностранцы распредѣляются такъ:



## Число иностранцевъ

Названія уѣздовъ	въ городахъ	въ посадахъ	въ крест. посел.	въ дворек. посел.	всего
Августовскій	23	20	84	40	167
Владиславовскій	39	—	47	113	199
Волковышскій	160	70	144	270	644
Кальварійскій	7	5	36	136	184
Маріампольскій	71	49	191	172	483
Сейнскій	6	—	39	52	97
Сувалкскій	116	26	80	50	272
Во всей губерніи	422	170	621	833	2046

Переходя теперь къ вопросу о землевладѣніи, мы раньше всего разсмотримъ, какая часть населенія владѣетъ поземельною собственностью въ губерніи вообще, а въ частности—въ отдѣльныхъ уѣздахъ и гминахъ. Изъ городовъ свѣдѣнія о числѣ владѣльцевъ земли не доставлены, и потому все сказанное ниже относится только къ сельскому населенію губерніи. Къ сожалѣнію, и эти свѣдѣнія страдаютъ нѣкоторой неточностью. Число крестьянскихъ усадебъ можно считать вполне достовѣрнымъ; исключенія представляютъ только весьма рѣдкія гмины, по которымъ сообщено лишь число официальныхъ усадебъ, значащееся въ ликвидаціонныхъ табеляхъ, иными словами—число платежныхъ единицъ. Комитетомъ же требовались свѣдѣнія о числѣ усадебъ, какъ хозяйственныхъ единицъ. Но, какъ мы уже сказали, въ такую ошибку впали весьма немногія гмины, такъ что происшедшая отсюда неточность свѣдѣній не можетъ имѣть сколько нибудь значительнаго вліянія на общіе выводы изъ данныхъ о количествѣ усадебъ. Гораздо болѣе серьезнымъ недостаткомъ грѣшатъ свѣдѣнія о дворскихъ владѣніяхъ. Дѣло въ томъ, что изъ гминъ Комитету сообщены свѣдѣнія о числѣ фольварковъ, мызъ, дворскихъ усадебъ и т. д., но при этомъ не указано, составляетъ ли тотъ или другой фольваркъ отдѣльное владѣніе или нѣтъ. Поэтому и во II-й графѣ нашего списка населенныхъ пунктовъ обозначено число всѣхъ фольварковъ и дворскихъ усадебъ, но нѣтъ указаній, который изъ этихъ населенныхъ пунктовъ составляетъ отдѣльное владѣніе, а который является только частью большаго имѣнія. Особенно часты подобныя ошибки въ маіоратныхъ владѣніяхъ, большею частью состоящихъ изъ двухъ, трехъ и болѣе отдѣльныхъ фольварковъ, къ тому же очень часто находящихся въ различныхъ гминахъ. Такимъ образомъ, II-я графа нашего списка населенныхъ



мѣсть сообщаетъ число дворскихъ населенныхъ пунктовъ, а не владѣній.

Во всей Сувалкской губерніи собственники земли составляютъ 11,3% населенія <sup>1)</sup>. Наибольшей величины процентъ ихъ достигаетъ въ Сувалкскомъ (14,1%) и Сейнскомъ (13%) уѣздахъ, затѣмъ слѣдуютъ уѣзды Августовскій (11,5%) и Кальварійскій (11,1%); меньшее число собственниковъ замѣчается въ литовскихъ уѣздахъ—Маріампольскомъ (10,8%), Волковышскомъ (9,9%) и особенно во Владиславовскомъ (8,8%). Слѣдовательно, бѣльшимъ количествомъ владѣній отличаются южные, менѣе населенные и менѣе плодородные уѣзды; въ сѣверныхъ же, густо населенныхъ и болѣе плодородныхъ уѣздахъ земля сосредоточена въ меньшемъ числѣ рукъ. Причина этого лежитъ отчасти въ племенномъ составѣ населенія тѣхъ и другихъ уѣздовъ. Литовцы отличаются своей домовитостью, доведеннымъ до крайности стремленіемъ увеличивать свои земельные участки, входя ради этого даже въ огромные долги; наконецъ, земля у нихъ не раздробляется при переходѣ отъ владѣльца къ его наслѣдникамъ, такъ какъ у литовскихъ крестьянъ весьма распространено маіоратное право наслѣдованія <sup>2)</sup>. Понятно, что при такихъ условіяхъ число собственниковъ въ литовскихъ уѣздахъ должно быть значительно меньше, чѣмъ въ уѣздахъ, населенныхъ польскими крестьянами, у которыхъ нѣтъ ни маіоратовъ, ни литовской страсти къ покупкѣ земли во что бы то ни стало. Цифры вполне подтверждаютъ все высказанное нами о литовцахъ—въ трехъ сѣверныхъ, чисто литовскихъ уѣздахъ собственники составляютъ наименьшій процентъ; изъ остальныхъ четырехъ уѣздовъ литовцевъ всего болѣе въ Кальварійскомъ, и мы видимъ, что онъ въ этомъ отношеніи болѣе всего подходитъ къ сѣвернымъ уѣздамъ, почти не отличаясь отъ Маріампольскаго по проценту собственниковъ въ населеніи.

Кромѣ національныхъ особенностей населенія, процентъ собственниковъ въ немъ по отдѣльнымъ уѣздамъ и гминамъ находится въ большой зависимости отъ преобладанія въ данной мѣстности дворскаго или крестьянскаго землевладѣнія. Дворскія имѣнія отличаются болѣе крупными размѣрами, и вполне понятно, что въ каждомъ такомъ

<sup>1)</sup> При своихъ вычисленіяхъ мы считали за единицу отдѣльное владѣніе, слѣдовательно, 11,3% населенія составляютъ только главы семействъ, владѣющихъ землей.

<sup>2)</sup> Общую характеристику литовцевъ въ этомъ отношеніи см. въ 1-ой главѣ V выпуска „Трудовъ“ Варш. Стат. Комитета.



владѣній проживаетъ гораздо большее число лицъ, чѣмъ на сравнительно маленькомъ крестьянскомъ участкѣ средней величины. Вслѣдствіе этого, отношеніе числа собственниковъ ко всему населенію выражается на дворскихъ земляхъ гораздо меньшимъ числомъ, чѣмъ на крестьянскихъ, а потому, чѣмъ болѣе дворской земли въ извѣстномъ уѣздѣ или въ гминѣ, тѣмъ менѣе процентъ собственниковъ въ ея населеніи. Конечно, при такомъ сравненіи надо брать въ расчетъ только обрабатываемую землю, такъ какъ лѣса и неудобныя земли, не требуя рукъ для своей обработки, не могутъ привлекать къ себѣ населеніе.

Данныя о числѣ поземельныхъ собственниковъ получаютъ болѣе ясный смыслъ и представляютъ особенный интересъ при сопоставленіи ихъ съ числомъ безземельныхъ крестьянъ. Въ распоряженіи Комитета нѣтъ свѣдѣній о числѣ этихъ послѣднихъ въ городахъ и посадахъ Сувалкской губерніи, но этотъ пробѣлъ не особенно важенъ, такъ какъ поземельная собственность имѣетъ преобладающее значеніе въ деревнѣ и сильно теряетъ его въ городахъ и посадахъ, гдѣ на первый планъ выступаютъ торговля и промышленность.

Число безземельныхъ крестьянъ, проживающихъ въ сельскихъ поселеніяхъ Сувалкской губерніи, равняется 68.232 человекамъ, считая въ томъ числѣ женщинъ и дѣтей. Во всей губерніи безземельные составляютъ 14,5% всего наличнаго сельскаго населенія. Максимальной величины этотъ процентъ достигаетъ въ Волковышскомъ (21,8%) и Маріампольскомъ (19,8%) уѣздахъ и понижается до минимума въ Сувалкскомъ (9,9%) и Августовскомъ (9,6%). Такое распредѣленіе безземельныхъ по уѣздамъ объясняется весьма легко. При очень низкомъ уровнѣ фабричной и заводской промышленности въ Сувалкской губерніи, главнымъ источникомъ средствъ къ жизни для ея безземельнаго населенія служатъ земледѣльческія работы. Наибольшій же спросъ на земледѣльческихъ рабочихъ бываетъ въ большихъ хозяйствахъ, т. е. въ дворскихъ имѣніяхъ, такъ какъ крестьяне, даже владѣющіе крупными участками, если и держатъ наемныхъ рабочихъ, то только одинокихъ батраковъ, вслѣдствіе чего на крестьянской землѣ скопленія безземельнаго люда быть не можетъ. Что касается постороннихъ, неземледѣльческихъ заработковъ, то они возможны только въ городахъ и посадахъ, о безземельномъ населеніи которыхъ у насъ нѣтъ свѣдѣній, или въ наиболѣе оживленныхъ мѣстностяхъ по желѣзной дорогѣ и около города Ковно, т. е. въ Волковышскомъ и Маріампольскомъ уѣздахъ. И дѣйствительно, въ двухъ



послѣднихъ уѣздахъ безземельное населеніе особенно велико, причемъ первое мѣсто занимаетъ Волковышскій уѣздъ, въ которомъ процентъ дворской земли достигаетъ максимальной величины въ сравненіи съ другими уѣздами. Въ Сувалкскомъ и Августовскомъ уѣздахъ безземельныхъ менѣе всего, такъ какъ по проценту дворской земли Сувалкскій уѣздъ занимаетъ въ губерніи послѣднее мѣсто, а Августовскій—третье съ конца; къ тому же изъ послѣдняго уѣзда безземельное крестьянское населеніе, по всей вѣроятности, оттягивается близостью Граевской желѣзной дороги, проходящей по сосѣднему съ нимъ Щучинскому уѣзду Ломжинской губерніи.

Сравнивая по числу безземельныхъ крестьянъ отдѣльныя гмины, мы тоже замѣтимъ зависимость между количествомъ безземельныхъ и присутствіемъ въ гминѣ крупныхъ дворскихъ имѣній или преобладаніемъ въ ней большихъ крестьянскихъ участковъ.

Изъ всего сказаннаго нами о числѣ безземельныхъ крестьянъ и собственниковъ земли, слѣдуетъ, что эти двѣ величины должны находиться въ обратномъ отношеніи другъ къ другу. Цифры подтверждаютъ этотъ выводъ, причемъ исключеніе составляетъ одинъ только Владиславовскій уѣздъ. Это—уѣздъ очень крупнаго крестьянскаго землевладѣнія, благодаря чему въ немъ одновременно невелики оба процента, какъ числа собственниковъ, такъ и числа безземельныхъ. На уменьшеніе числа послѣднихъ вліяетъ и то, что по относительному количеству дворской земли Владиславовскій уѣздъ занимаетъ предпослѣднее мѣсто въ губерніи (18,1%), уступая только Сувалкскому, гдѣ дворской земли еще меньше (13,8% всего пространства).

Нѣкоторое пониженіе, сравнительно съ другими уѣздами, процента безземельныхъ крестьянъ въ Августовскомъ уѣздѣ объясняется, какъ было сказано выше, уходомъ ихъ на Граевскую желѣзнодорожную линію, а также въ гор. Сувалки.

Изъ всего пространства Сувалкской губерніи, равняющагося 2.159.817 моргамъ или 1.106.840 десятинамъ, казнѣ принадлежитъ 201.117 десятинъ или 18,2% всего пространства, церквамъ и училищамъ 1381 дес. или 0,1%; остальная земля составляетъ собственность крестьянъ и частныхъ владѣльцевъ. Площадь крестьянской земли <sup>1)</sup> равняется 622.413 дес. или 56,2% пространства губерніи, дворская земля простирается до 242.151 дес. (21,9%), городамъ и посадамъ

<sup>1)</sup> Крестьянской землей мы считали всю землю, принадлежащую крестьянамъ, независимо отъ того, получена ли она по надѣлу или куплена на правахъ полной собственности.



принадлежитъ 85.360 дес. (3,2%) и, наконецъ, во владѣнїи мелкой шляхты находится всего 4.418 дес. (0,4%). Распредѣленіе земель по роду владѣнїя сильно измѣняется въ разныхъ уѣздахъ, а тѣмъ болѣе въ гминахъ. Во всѣхъ уѣздахъ главными собственниками земли являются крестьяне, но относительное количество принадлежащей имъ земли далеко не одинаково по различнымъ уѣздамъ: во Владиславовскомъ и Сувалкскомъ оно доходитъ до  $\frac{2}{3}$  всего пространства (67,8 и 66,4%), а въ Августовскомъ составляетъ всего лишь около  $\frac{2}{5}$  его (39,2%). Впрочемъ, этотъ послѣдній уѣздъ находится въ исключительномъ положенїи вслѣдствіе присутствїя въ немъ большихъ казенныхъ владѣнїй, въ остальныхъ же уѣздахъ крестьянская земля всюду занимаетъ бѣольшую половину всего пространства (62,7% въ Волковышскомъ, 61,9% въ Кальварійскомъ, 53,8% въ Маріампольскомъ, 51% въ Сейнскомъ).

Дворское землевладѣнїе особенно развито въ Волковышскомъ уѣздѣ (32,7% всего пространства), за нимъ слѣдуютъ Кальварійскій (27,5%) и Сейнскій (24,8%); въ остальныхъ уѣздахъ дворская земля составляетъ около пятой части всего пространства, исключая Сувалкского, гдѣ количество ея доходитъ до минимума—13,8%.

Казенными владѣнїями болѣе всего изобилуетъ Августовскій уѣздъ, почти третья часть земель котораго принадлежитъ казнѣ (32,3%); слѣдующее мѣсто занимаетъ въ этомъ отношенїи Маріампольскій уѣздъ (25%), затѣмъ Сейнскій (22,5%); во Владиславовскомъ и Сувалкскомъ уѣздахъ казенная земля составляетъ 12 — 13% всего пространства, въ Кальварійскомъ только 7% и наконецъ въ Волковышскомъ уѣздѣ ея почти вовсе нѣтъ (666 дес. или 0,6% всей площади уѣзда).

Городская и посадская земля только въ Сувалкскомъ и Августовскомъ уѣздахъ составляетъ отъ 7—8% всего пространства, благодаря сравнительному многоземелью уѣздныхъ городовъ и нѣкоторыхъ посадовъ (Липскъ, Пржеросль, Филиповъ). Въ Волковышскомъ уѣздѣ площадь ея не достигаетъ уже 4%, въ остальныхъ же уѣздахъ она и того менѣе.

Что касается мелкой шляхты, то въ трехъ уѣздахъ—Волковышскомъ, Кальварійскомъ и Сувалкскомъ — ея нѣтъ вовсе, въ каждомъ изъ трехъ другихъ уѣздовъ—Владиславовскомъ, Маріампольскомъ и Сейнскомъ—владѣнїя ея ограничиваются нѣсколькими стами десятинъ и только въ Августовскомъ они достигаютъ 2.366 дес. или 1,3% всего пространства. Но и въ этомъ уѣздѣ  $\frac{3}{4}$  всей мелко-шляхетской земли приходится на одну только гмину Лабно, которая представляетъ



собою единственную часть Сувалкской губернии, въ значительной степени населенную мелкой шляхтой <sup>1)</sup>.

Относительное пространство земель разнаго рода владѣнія еще сильнѣе измѣняется по отдѣльнымъ гминамъ. Напримѣръ, въ гминѣ Сынтовты Владиславовскаго уѣзда вся земля принадлежитъ крестьянамъ, въ гминѣ Пржеросль Сувалкскаго уѣзда крестьянская земля составляетъ только 17% всего пространства, а въ посадской гминѣ Лоздзее Сейнскаго уѣзда — ея совсѣмъ нѣтъ. Дворская земля занимаетъ отъ 60—70% всей площади въ гминахъ Гелгудышки, Зеленка, Кибарты и Ольвита, но за то совершенно отсутствуетъ въ гминахъ Дембово, Гришкабуда, Сынтовты, Шилгале, Лоздзее, Пржеросль и Филицово. Казенной земли вовсе нѣтъ въ 23-хъ гминахъ, т. е. въ четвертой части всего числа ихъ; во многихъ гминахъ пространство ея совершенно ничтожно, въ иныхъ же весьма значительно, достигая 70,9% всей площади въ гминѣ Покровскъ Сейнскаго уѣзда и даже 79,2% въ гминѣ Щебро-Ольшанка Августовскаго уѣзда.

Переходя къ разсмотрѣнiю въ отдѣльности каждаго вида землевладѣнія, замѣтимъ, что хотя мелкая шляхта, владѣющая землей на правахъ полной собственности, въ этомъ отношенiи ближе подходитъ къ владѣльцамъ дворской земли, чѣмъ къ крестьянамъ, тѣмъ не менѣе мы въ своихъ таблицахъ о землевладѣнiи соединили ее съ крестьянами. Сдѣлали мы это на томъ основанiи, что по размѣру своихъ владѣнiй, способу веденiя хозяйства, наконецъ, по всѣмъ условiямъ своего быта мелкая шляхта почти вовсе не отличается отъ крестьянъ, составляя вмѣстѣ съ ними и посадскими жителями классъ мелкихъ собственниковъ. Распредѣляя по двумъ таблицамъ данныя о землевладѣнiи, мы соображались съ размѣрами владѣнiй, почему мелкая шляхта и помѣщена, на ряду съ крестьянами и посадскими жителями, въ первой таблицѣ, сообщающей данныя о мелкомъ землевладѣнiи.

Число мелкихъ собственниковъ Сувалкской губернии простирается до 55.755 человекъ, въ томъ числѣ 52.179 крестьянъ, 361 чел. мелкой шляхты и 3.215 посадскихъ жителей. Пространство земли, принадлежащей имъ, равняется 647.448 дес., т. е. 58,5% всей площади губернии; изъ этого числа крестьянамъ принадлежитъ 622.413 дес., мелкой шляхтѣ 4.418 дес. и посадамъ 21.617 десятинъ. Не принимая въ расчетъ неудобную землю, какъ не имѣющую значенiя въ сельскомъ хозяйствѣ, мы получаемъ въ среднемъ на каждую крестьянскую

<sup>1)</sup> Въ гминѣ Лабно мелкой шляхтѣ принадлежитъ 18,3% всѣхъ земель.



усадыбу 11,4 дес. удобной земли, на мелко-шляхетскую усадыбу — 11,7 дес. и на одно посадское владѣніе — 5,9 десятинъ. Такимъ образомъ, мелко-шляхетскія усадыбы по своему среднему размѣру почти не отличаются отъ крестьянскихъ; посадскія же усадыбы въ среднемъ имѣютъ земли почти въ два раза менѣе, чѣмъ крестьянскія. Сравнивая затѣмъ распредѣленіе усадыбъ по тремъ категоріямъ — менѣе 3-хъ, отъ 3-хъ до 15-ти и свыше 15-ти морговъ — мы найдемъ, что самыя крупныя усадыбы, имѣющія свыше 15-ти морговъ, составляютъ во всемъ числѣ усадыбъ крестьянскихъ 49,9%, мелко-шляхетскихъ — 46,5% и посадскихъ — 19,2%; къ усадыбамъ средней величины принадлежитъ 29,7% крестьянскихъ усадыбъ, мелко-шляхетскихъ 30,8% и посадскихъ 31,6%; наконецъ, послѣдняя категорія самыхъ мелкихъ усадыбъ заключаетъ въ себѣ 20,4% крестьянскихъ владѣній, 22,7% мелко-шляхетскихъ и 49,2% посадскихъ. Слѣдовательно, и здѣсь мы находимъ сходство между крестьянскими и мелко-шляхетскими усадыбами. Поэтому, оставивъ пока въ сторонѣ, какъ второстепенный, вопросъ о посадскомъ землевладѣніи, мы займемся исключительно землевладѣніемъ крестьянскимъ, причемъ все сказанное о крестьянахъ будетъ относиться и къ мелкой шляхтѣ.

Изъ поуѣздныхъ данныхъ о количествѣ земли, приходящейся на одну усадыбу, и о распредѣленіи усадыбъ по ихъ величинѣ, видно, что крестьяне-собственники всего лучше обеспечены землей во Владиславскомъ уѣздѣ, гдѣ на одно владѣніе приходится въ среднемъ 17,2 десятины, крупныя усадыбы составляютъ 61,7% всего числа усадыбъ, а процентъ мелкихъ достигаетъ минимальной величины — 11,9. По среднему количеству земли на усадыбу всѣ остальные уѣзды, кромѣ Сувалкского, довольно близко подходят другъ къ другу, имѣя среднимъ числомъ отъ 10—12 десятинъ на одно владѣніе. Ниже всѣхъ въ этомъ отношеніи стоитъ Сувалкскій уѣздъ (9,4 дес.), отличающійся за то наибольшимъ въ губерніи числомъ собственниковъ. Въ распредѣленіи же усадыбъ по ихъ величинѣ такого сходства между уѣздами не замѣчается. Волковышскій уѣздъ въ сильной степени страдаетъ мало-земельемъ — 33,4% всѣхъ усадыбъ имѣютъ менѣе 3 морговъ, т. е.  $1\frac{1}{2}$  десятинъ земли. Процентъ мелкихъ усадыбъ высокъ также въ Кальварійскомъ и Маріампольскомъ уѣздахъ, хотя и не доходитъ тамъ до той степени, какъ въ Волковышскомъ. Усадыбы, имѣющія отъ 3 до 15 морговъ, т. е. отъ  $1\frac{1}{2}$  до  $7\frac{1}{2}$  десятинъ земли, считаются средними, но, принявъ во вниманіе весьма незавидныя качества земли въ южной половинѣ Сувалкской губерніи, надо признать, что усадыбы и этого



размѣра далеко не обезпечиваютъ благосостоянія своихъ владѣльцевъ и очень часто могутъ считаться малоземельными. При такомъ счетѣ окажется, что половина мелкихъ поземельныхъ собственниковъ губерніи владѣетъ слишкомъ малымъ количествомъ земли. Сопоставивъ этотъ выводъ съ вполнѣ достаточнымъ пространствомъ удобной земли, приходящейся въ среднемъ выводѣ на одну усадьбу (11,4 дес.), и съ большимъ сравнительно числомъ безземельныхъ, приходимъ къ печальному заключенію, что крестьянская земля въ Сувалкской губерніи слишкомъ сосредоточена и потому, съ избыткомъ обезпечивая благосостояніе меньшей части населенія, не даетъ даже и необходимаго большей его части. Данныя списка населенныхъ пунктовъ удостовѣряютъ, что въ большей степени обезпечены землей крестьяне, надѣленные изъ земель казенныхъ, и гораздо въ худшемъ положеніи находятся получившіе свои надѣлы изъ дворскихъ и маіоратныхъ владѣній.

На посадскомъ землевладѣніи мы не будемъ долго останавливаться, такъ какъ общей характеристики его для всей губерніи дать невозможно. Отдѣльные посады такъ разнятся другъ отъ друга въ этомъ отношеніи, что, желая говорить о нихъ подробнѣе, пришлось бы описывать каждый изъ 18-ти посадовъ Сувалкской губерніи. Мы уже говорили выше, что ихъ можно раздѣлить на двѣ группы: въ первую войдутъ посады, владѣющіе значительнымъ количествомъ земли и вслѣдствіе этого имѣющіе земледѣльческій характеръ; вторую группу составятъ малоземельные посады съ громаднымъ процентомъ евреевъ въ населеніи, имѣющіе значеніе только какъ торговые центры. Наиболѣе типичнымъ посадомъ первой категоріи является Липскъ (гмины Петропавловскъ Августовскаго уѣзда), второй — Рачки (гмины Довснуда того-же уѣзда) и Сударги (гмины Кидуле Владиславовскаго уѣзда).

Изъ всего пространства Сувалкской губерніи пахатныя и усадебныя земли занимаютъ 52,8%, луга 12,7%, лѣса 21,9%, пастбища 6,3% и столько же земля неудобная. Распредѣляя по угодьямъ землю каждаго рода владѣнія, получимъ слѣдующую таблицу:

процентъ всего пространства, составляемый

	пахат. земл.	лугами	лѣсами	пастбищами	неудобн. з.
Земля мелкихъ владѣльцевъ	69,5	16,6	1,3	7,8	4,8
Дворская земля	48,9	11,6	26,1	7,4	6,1
Казенная земля	3,4	1,5	83,2	0,3	11,6



Сравнивая распределение по угодьямъ земель различныхъ уѣздовъ, мы видимъ, что наибольшимъ количествомъ пахатной земли отличается Волковышскій уѣздъ (69%), наименьшимъ—Августовскій (37,3%). На процентъ ея сильно вліяетъ большее или меньшее пространство казенной земли, имѣющейя въ данной мѣстности: тамъ, гдѣ много казенной земли, этотъ процентъ уменьшается, гдѣ ея мало—онъ увеличивается. Луга занимаютъ наибольшую площадь во Владиславовскомъ уѣздѣ (17,8%), наименьшую въ Сейнскомъ (7,7%) и Маріампольскомъ (9,7%). Количество лѣсовъ въ уѣздахъ прямо соответствуетъ пространству казенныхъ земель пространство же пастбищной земли, т. е. земли низшаго качества, увеличивается въ менѣе плодородныхъ уѣздахъ и уменьшается въ болѣе плодородныхъ. Наконецъ, сравнительно большимъ количествомъ неудобной земли отличаются уѣзды, изобилующіе озерами, какъ Сейнскій и Сувалкскій.

Сопоставляя по уѣздамъ крестьянскую и дворскую землю, находимъ, что, въ распределеніи по угодьямъ, земли обѣихъ категорій довольно сходны между собою почти во всѣхъ уѣздахъ. Разница сильна только въ распределеніи лѣсовъ, которыми мелкіе собственники почти вовсе не владѣютъ—крестьянскій лѣсъ встрѣчается почти какъ исключеніе.

Что касается разницы въ процентахъ дворскихъ и крестьянскихъ луговъ, то она перестанетъ быть замѣтной, если при вычисленіи этихъ процентовъ не принимать во вниманіе лѣсовъ.

Въ русскихъ губерніяхъ землевладѣніе поставлено въ иныя условія, чѣмъ въ Сувалкской. Процентъ дворской земли относительно всего пространства въ Россіи выше, чѣмъ въ Сувалкской губерніи: изъ всѣхъ губерній праваго берега Волги уступаетъ въ этомъ отношеніи Сувалкской только Владимірская (19,8%). Наоборотъ, по проценту крестьянской земли большинство русскихъ губерній стоятъ ниже Сувалкской. Принимая въ расчетъ даже самыя сѣверныя и восточныя губерніи, мы найдемъ, что изъ 50-ти губерній Европейской Россіи только въ 14-ти процентъ крестьянскихъ земель больше, чѣмъ въ Сувалкской <sup>1)</sup>. Сравнивая Сувалкскую губернію, въ отношеніи распределенія земель по угодьямъ, съ губерніями центральной земледѣльческой области, увидимъ, что эти послѣднія, отличаясь бѣльшимъ количествомъ пахатной земли, по отно-

<sup>1)</sup> Статистическій Временникъ Россійской Имперіи, серія III, вып. X, 1886.—Изданіе Центр. Стат. Комитета.



сительной величинѣ всѣхъ другихъ угодій уступаютъ Сувалкской губерніи <sup>1)</sup>).

Въ числѣ прочихъ свѣдѣній о землевладѣніи Комитетомъ требовались также данныя о качествахъ почвы, цѣнности земель и ихъ доходности. Но, въ виду отрывочности однихъ изъ этихъ свѣдѣній и сомнительной вѣрности другихъ, мы отказались отъ включенія ихъ въ таблицы и ограничимся только краткой передачей главнѣйшихъ данныхъ по этимъ вопросамъ.

Степень плодородія почвы въ Сувалкской губерніи увеличивается по направленію къ сѣверу. Въ уѣздахъ Владиславовскомъ, Маріампольскомъ, Волковышскомъ и отчасти Кальварійскомъ почва большею частью состоитъ изъ суглинка; встрѣчается и черноземъ. Песчаная полоса въ этихъ уѣздахъ сравнительно рѣдки и лежатъ большею частью по берегамъ Нѣмана. Менѣе плодородны смежныя другъ съ другомъ гмины Волковышскаго и Маріампольскаго уѣздовъ — Гришкабуда, Томашбуда, Алексота и Антоново, а также въ Волковышскомъ уѣздѣ гмина Виштынецъ и ближайшія ея окрестности, гдѣ почва состоитъ почти изъ сплошнаго песку. Въ южныхъ уѣздахъ суглинокъ мало по малу смѣняется песчаной и каменистой почвой. Въ этихъ уѣздахъ плодороднѣе другихъ мѣстности вдоль прусской границы и сѣверныя гмины Сейнскаго уѣзда, сосѣднія съ Кальварійскимъ.

Данныя о цѣнности и доходности земель по отдѣльнымъ уѣздамъ сообщены въ слѣдующей таблицѣ:

Названія уѣздовъ	Стоимость въ руб. 1 морга земли			Доходность земли съ 1 морга (въ руб.)			
	пахатной	луговой	пастбищ.	огород. и сад.	пахат.	луговой	пастб.
Августовскій	30—45	35—60	15—25	?	?	?	?
Владиславов.	?	?	?	15—25	8—13	10—20	2—4
Волковышск.	?	?	?	25—40	12—18	15—30	3—5
Кальварійск.	30—90	60—120	15—40	3—10	2—6	5—20	2—4
Маріампольск.	?	?	?	?	?	?	?
Сейнскій	25—45	35—60	15—20	?	?	?	?
Сувалкскій	20—60	30—70	12—30	3—7	2—5	5—15	1—5

Вслѣдствіе отрывочнаго характера этой таблицы трудно дѣлать изъ нея общіе выводы. Можно замѣтить только, что сравнительно высо-

<sup>1)</sup> Статистическій Временникъ Россійской Имперіи, серія III, вып. IV, 1884. Изданіе Центр. Стат. Комитета.



кою доходностью земель отличаются Волковышскіи и Владиславовскіи уѣзды, какъ болѣе плодородные, причемъ первый въ этомъ отноше- нии стоитъ выше втораго. Этимъ онъ обязанъ проходящей черезъ него вѣтви желѣзной дороги изъ Ковна въ Вержболово.

Рядомъ со свѣдѣніями о крестьянскомъ землевладѣніи, въ I-й та- блицѣ нашего выпуска помѣщены также и данныя о сервитутахъ <sup>1)</sup>. Какъ видно изъ этой таблицы, наибольшее число сервитутовъ имѣет- ся въ Сейнскомъ, Августовскомъ и Маріампольскомъ уѣздахъ, въ Су- валкскомъ же они почти вовсе отсутствуютъ. По всей губерніи лѣс- ными сервитутами пользуется большее число усадебъ, чѣмъ пастбищ- ными; по отдѣльнымъ же уѣздамъ и гминамъ относительныя числа тѣхъ и другихъ сервитутовъ крайне разнообразны.

Таблицы IV-я и V-я посвящены вопросу о скотоводствѣ. Рань- ше разбора помѣщенныхъ въ нихъ свѣдѣній, считаемъ необходимымъ сдѣлать оговорку о далеко неодинаковой степени достовѣрности дан- ныхъ о количествѣ того или другаго скота. Дѣло въ томъ, что свѣ- дѣнія о числѣ скота разнаго рода были сообщены Комитету изъ двухъ различныхъ источниковъ: цифры лошадей и крупнаго скота взяты изъ данныхъ по обязательному страхованію скота, цифры же овецъ, козъ и свиней собраны гминными управленіями по требованію Коми- тета. Разные источники обусловливаютъ и разную степень достовѣр- ности свѣдѣній: даннымъ страховой оцѣнки можно довѣрять впол- нѣ, къ тому же матеріалу, который собранъ гминными управленіями, да еще исключительно для цѣлей статистики — слѣдуетъ относиться осторожно.

Общее количество скота, полученное при переводѣ мелкаго ско- та на крупный <sup>2)</sup>, равняется въ Сувалкской губерніи 267.752 шту- камъ, что составляетъ 66,2 штуки на 100 жителей. Въ селахъ это отношеніе доходитъ до 76,3, въ посадахъ понижается до 26,7, а въ городахъ до 13. Главное значеніе скотоводство имѣетъ, конечно, въ селахъ, и поэтому при дальнѣйшихъ своихъ выводахъ мы будемъ имѣть въ виду только одно сельское скотоводство. О посадахъ и го- родахъ мы не будемъ говорить, такъ какъ скотоводство въ городахъ

<sup>1)</sup> Сервитутомъ называется право крестьянъ пользоваться извѣстнымъ количествомъ топлива изъ помѣщичьяго лѣса или выгонять опредѣленное число штукъ скота на помѣщичьи пастбища. Сервитуты перваго рода называются лѣсными, втораго—пастбищными.

<sup>2)</sup> Переводъ мелкаго скота на крупный мы дѣлали соотвѣтственно нормѣ, принятой Мейценомъ въ его трудѣ „Der Boden und die Landwirtschaftlichen Verhältnisse der Preussischen Staates,“ т. е. считая за одну штуку крупнаго скота 10 овецъ или козъ и 4 свиньи; лошадь же считается за 1½ штуки.



слишкомъ незначительно, а въ посадахъ вполне зависитъ отъ характера каждаго отдѣльнаго посада—земледѣльческій онъ или нѣтъ.

Поуѣздныя данныя о пропорціяхъ каждаго вида скота на 100 жителей и на 100 десятинъ удобной земли сведены нами въ слѣдующія таблицы, съ распредѣленіемъ уѣздовъ по степени развитія въ нихъ каждаго вида скотоводства:

По числу лошадей,		крупнаго скота		овецъ и козъ		свиней		всего скота.	
на сто жителей									
Кальв.	27,6	Авг.	31,0	Влад.	73,4	Кальв.	45,3	Кальв.	89,4
Влад.	27,0	Влад.	29,9	Кальв.	69,8	Сувалк.	33,8	Влад.	84,8
Волков.	26,0	Кальв.	29,7	Волк.	57,0	Волков.	32,4	Волков.	81,9
Сувалк.	23,8	Сейн.	29,5	Мар.	49,6	Мар.	30,6	Сувалк.	74,4
Мар.	23,0	Волк.	29,1	Сувалк.	39,7	Влад.	28,1	Мар.	69,7
Авг.	18,8	Сувалк.	26,3	Август.	39,0	Сейн.	26,9	Август.	69,0
Сейн.	18,5	Мар.	22,5	Сейн.	38,5	Август.	23,4	Сейн.	67,8
на 100 десятинъ удобной земли									
Кальв.	17,9	Август.	20,1	Кальв.	45,4	Кальв.	29,5	Кальв.	58,2
Мар.	17,9	Кальв.	19,3	Влад.	43,5	Мар.	23,7	Мар.	54,0
Волк.	16,2	Волков.	18,2	Мар.	38,4	Сув.	21,9	Волк.	51,1
Влад.	16,0	Влад.	17,7	Волков.	35,5	Волк.	20,2	Влад.	50,2
Сувалк.	15,4	Мар.	17,5	Сув.	25,7	Влад.	16,2	Сув.	48,1
Август.	12,2	Сув.	17,0	Август.	25,3	Сейн.	15,3	Август.	44,8
Сейн.	10,5	Сейн.	16,8	Сейн.	22,0	Август.	15,2	Сейн.	38,6

Какъ видно изъ этихъ таблицъ, скотоводство болѣе развито въ сѣверныхъ уѣздахъ, какъ болѣе плодородныхъ и зажиточныхъ. Ниже всѣхъ въ этомъ отношеніи стоитъ Сейнскій уѣздъ.

Въ погминныхъ свѣдѣніяхъ о скотоводствѣ встрѣчаются иногда слишкомъ большія или слишкомъ малыя цифры количества овецъ и свиней. Въ большинствѣ случаевъ подобныя исключенія объясняются ошибками при счетѣ мелкаго скота; такихъ несообразностей не встрѣчается въ данныхъ о лошадяхъ и крупномъ скотѣ.

Взявъ для сравненія количество штукъ разнаго скота, приходящееся на 100 жителей въ губерніяхъ Европейской Россіи <sup>1)</sup>, мы придемъ къ слѣдующимъ выводамъ: по числу лошадей, а также крупнаго и мелкаго скота Сувалкская губернія стоитъ значительно ниже, остальной Россіи, гдѣ на 100 жителей приходится 23,7 лошади

<sup>1)</sup> Сборникъ свѣдѣній по Россіи, 1890. Изданіе Центр. Стат. Комитета.



29,7 штукъ крупнаго скота и 53,6 овецъ. На сторонѣ Сувалкской губерніи остается только перевѣсъ въ количествѣ свиней, которыхъ на 100 жителей приходится въ ней 27,5, между тѣмъ какъ въ Россіи только 11,1. Причины такого сильнаго разведенія свиней кроются въ большомъ спросѣ на нихъ изъ за границы и легкости сбыта ихъ туда изъ Сувалкской губерніи.

Изъ русскихъ губерній ближе всего подходятъ къ Сувалкской по числу лошадей Олонецкая и Бессарабская, по числу крупнаго скота—Владимірская, Волынская, Калужская, Саратовская и Харьковская, по количеству овецъ—Курская, Рязанская и Черниговская. По количеству же свиней Сувалкскую губернію превосходитъ только область войска Донскаго (31,2); изъ прочихъ губерній ближе другихъ подходитъ къ Сувалкской Могилевская (26,8 свиней на 100 жит.).

Среди губерній Царства Польскаго Сувалкская по числу лошадей занимаетъ 2-е мѣсто (уступаетъ Люблинской), по числу крупнаго рогатаго скота—последнее. По разведенію же овецъ она стоитъ на 7-мъ, а свиней—на 5-мъ мѣстѣ <sup>1)</sup>).

Таковы имѣющіяся въ нашемъ распоряженіи данныя, по которымъ можно судить о степени благосостоянія сельскаго населенія Сувалкской губерніи. Какъ видно изъ всего сказаннаго, сѣверная часть губерніи во всѣхъ отношеніяхъ стоитъ выше южной. Этотъ выводъ подтверждается свѣдѣніями о землевладѣніи, скотоводствѣ, качествахъ почвы и, наконецъ, показаніями лицъ, ознакомившихся на мѣстѣ съ экономическимъ состояніемъ губерніи, каковы, на примѣръ, податные инспектора. Интересно теперь взглянуть, насколько приростъ населенія въ различныхъ частяхъ Сувалкской губерніи соотвѣтствуетъ степени ихъ матеріальнаго благосостоянія, и какъ отражается это благосостояніе на степени развитія и образованія жителей. Въ теченіи послѣднихъ 20-ти лѣтъ приростъ оказался наибольшимъ въ южныхъ уѣздахъ—Сейнскомъ (35,7%), Августовскомъ (31%) и Сувалкскомъ (28,9%). Такимъ образомъ оказывается, что населеніе сильнѣе растетъ въ болѣе бѣдныхъ мѣстностяхъ. По отдѣльнымъ гминамъ этотъ выводъ вполне подтверждается.

Что касается народнаго образованія, то въ этомъ отношеніи Сувалкская губернія не можетъ похвалиться своими успѣхами. Процентъ учащихся составляетъ въ ея населеніи всего лишь два про-

<sup>1)</sup> Сборникъ свѣдѣній по Россіи, 1890. Изданіе Центр. Стат. Комитета.



цента съ небольшимъ, достигая 3%, только въ одномъ Августовскомъ уѣздѣ <sup>1)</sup>. Въ 6-ти гминахъ школъ вовсе нѣтъ (Лѣснитство, Томашбуда, Кальварія, Раудань, Михалишки, Хлѣбишки), причемъ замѣчательно то обстоятельство, что эти шесть гминъ все принадлежатъ къ сравнительно зажиточнымъ уѣздамъ (Владиславовскому, Кальварійскому и Маріампольскому).

На процентъ учащихся въ населеніи вліяетъ, съ одной стороны, большее или меньшее число городовъ и величина ихъ, а съ другою — племенные качества населенія. Въ южныхъ уѣздахъ, гдѣ находятся болѣе крупные города и населеніе состоитъ изъ поляковъ и русскихъ, встрѣчается больше школъ; въ сѣверныхъ же, населенныхъ литовцами, число школъ и учащихся значительно меньше.

Въ концѣ нашихъ общихъ выводовъ считаемъ необходимымъ сказать нѣсколько словъ во избѣжаніе недоразумѣній, которыя могутъ встрѣтиться при чтеніи списка населенныхъ пунктовъ. Во 2-й графѣ этого списка расположены по алфавиту только селенія, составляющія отдѣльныя общества; названія же всехъ приписанныхъ къ нимъ населенныхъ пунктовъ нѣсколько отодвинуты отъ края графы.

По нѣкоторымъ гминамъ цифры количества земли, показанныя въ погминныхъ таблицахъ и въ списокѣ населенныхъ пунктовъ, не сходятся однѣ съ другими. Это несходство произошло вслѣдствіе того, что по отдѣльнымъ населеннымъ пунктамъ довольно часто случаются пропуски пастбищъ и неудобной земли.

*Младшій Редакторъ*

**П. Барачъ.**



<sup>1)</sup> При вычисленіи процента учащихся мы принимали въ расчетъ только христіанское населеніе, такъ какъ дѣти евреевъ сравнительно рѣдко посѣщаютъ начальныя школы и учатся большею частью въ хедерахъ.







**ЧАСТЬ I.**

**СПИСОКЪ НАСЕЛЕННЫХЪ ПУНКТОВЪ.**







СУВАЖСКІЙ УѢЗДЪ.



Списокъ населенныхъ мѣстъ.

№ № по порядку	Названія гминь, сельскихъ обществъ и отдѣльныхъ населенныхъ пунктовъ, входящихъ въ ихъ составъ	Родъ поселенія	Число наличныхъ жителей					Число земельныхъ владѣній		
			муж. пола	жен. пола	всего	Въ томъ числѣ		крестьянскихъ	мелкой шляхты	дворскихъ
						евреевъ об. пола	инострани. об. пола			
1	2	3	4	5	6	7	8	9	10	11
<b>Гмина Андржеево</b>										
1	Александровка . . . . .	дер. б. казенная	36	47	83	—	—	27	—	—
2	Андржеево . . . . .	тоже	103	109	212	9	—	22	—	—
3	Езюрки . . . . .	тоже	25	31	56	5	—	8	—	—
4	Бялоблоты . . . . .	дер. б. барщинная	64	81	145	—	—	15	—	—
5	Игнатовизна . . . . .	дер. б. казенная	16	19	35	—	—	5	—	—
6	Мостувекъ . . . . .	крестьян. усадьба	4	6	10	—	—	1	—	—
7	Будзиско . . . . .	дер. б. казенная	45	50	95	11	—	13	—	—
8	Войпоне . . . . .	тоже	53	61	114	—	—	18	—	—
9	Еглинецъ . . . . .	тоже	25	25	50	—	—	7	—	—
10	Войпонишки . . . . .	дер. б. барщинная	116	131	247	—	—	23	—	—
11	Войцюлишки . . . . .	дер. б. казенная	90	104	194	—	—	28	—	—
12	Гилуйше . . . . .	тоже	70	83	153	—	—	22	—	—
13	Жегаришки . . . . .	дер. б. барщинная	65	73	138	—	—	13	—	—
14	Жегаришки . . . . .	маіорат. фольваркъ	2	6	8	—	—	—	—	1
15	Гунглишки . . . . .	дер. б. казенная	17	21	38	—	—	4	—	—
16	Трикампне . . . . .	тоже	5	5	10	—	—	3	—	—
17	Завады . . . . .	дер. б. барщинная	132	130	262	10	—	24	—	—
18	Коціолки . . . . .	дер. б. казенная	41	31	72	—	—	6	—	—
19	Поставелекъ . . . . .	тоже	22	24	46	—	—	4	—	—
20	Шельментка . . . . .	тоже	4	2	6	—	—	6	—	—
21	Сцидово . . . . .	тоже	7	5	12	—	—	3	—	—
22	Червонка . . . . .	тоже	9	11	20	—	—	3	—	—
23	Крейвяны . . . . .	тоже	116	123	239	—	—	29	—	—
24	Купово . . . . .	дер. б. барщинная	119	118	237	—	—	32	—	—
25	Купово . . . . .	маіорат. фольваркъ	7	9	16	—	—	—	—	1
26	Майданъ . . . . .	дер. б. казенная	87	97	184	—	—	21	—	—
27	Малое-Купово . . . . .	тоже	16	22	38	—	—	12	—	—
28	Николаевка . . . . .	тоже	75	88	163	—	—	41	—	—
29	Подвейпоне . . . . .	тоже	55	62	117	—	—	43	—	—
30	Романюки-Новые . . . . .	тоже	46	54	100	—	—	22	—	—
31	Романюки-Старые . . . . .	тоже	33	40	73	—	—	9	—	—
32	Садзавки . . . . .	тоже	81	85	166	28	—	16	—	—
33	Цегельня . . . . .	тоже	2	4	6	—	—	2	—	—
34	Шимоновизна . . . . .	крестьян. усадьба	4	2	6	—	—	1	—	—
35	Свенцишки . . . . .	дер. б. барщинная	31	36	67	—	—	6	—	—
36	Калиново . . . . .	дер. б. казенная	10	8	18	—	—	2	—	—
37	Трумполе . . . . .	тоже	80	93	165	—	—	17	—	—
38	Трумполишки . . . . .	тоже	41	42	83	—	—	8	—	—
Итого въ гминѣ . . . . .			1754	1938	3692	63	—	516	—	2
<b>Гмина Вижайны</b>										
1	Вижайны . . . . .	посадъ	539	858	1397	490	4	309	—	—
2	Антосинъ . . . . .	дер. б. барщинная	38	48	86	—	—	8	—	—
3	Бурнишки . . . . .	тоже	40	50	90	—	—	16	—	—
4	Мисипки . . . . .	дер. б. казенная	8	8	16	—	—	3	—	—
5	Поддембина . . . . .	тоже	4	6	10	—	—	2	—	—
6	Бурнишки . . . . .	маіорат. фольваркъ	7	10	17	—	—	—	—	1
7	Ольшанка-Гукъ . . . . .	тоже	—	—	—	—	—	—	—	1

Сувалкскій уѣздъ.

№ № по порядку	Количество земли (въ моргахъ)	Въ томъ числѣ			Количество земли на 1 крестья. владѣніе (въ морг.)	Число жилыхъ строеній			Разстояніе въ верстахъ отъ				№ № по порядку	ПРИМѢЧАНІЯ										
		пашатной	луговъ	лѣсовъ		деревянныхъ	каменныхъ	глинобитныхъ	Стоимость всѣхъ строеній по страховой оцѣнкѣ (въ рубляхъ)	гминнаго управленія	гминнаго суда	школы			почтовой станціи									
																12	13	14	15	16	17	18	19	20
1	137	109	26	—	5.1	16	—	—	3000	1	5	1	3	1	Гминное управление въ дер. Езюрки. Гминное училище въ дер. Андржеево. Гминный судъ въ дер. Пунскъ гм. Заборишки. Ближайшая почтовая станція Шиплишки въ гм. Заборишки. Питейныхъ заведеній въ гминѣ нѣтъ.									
2	479	408	30	—	21.8	28	—	—	6850	1	6	—	3	2										
3	223	171	24	—	27.9	7	—	—	5070	—	6	1	2	3										
4	514	449	48	—	34.3	16	—	—	5440	3	10	3	3	4										
5	279	242	30	—	55.8	2	—	—	2660	4	11	4	4	5										
6	84	71	7	—	84.0	2	—	—	1630	5	12	5	3	6										
7	264	209	42	—	20.3	12	—	—	1440	2	7	1	5	7										
8	448	404	21	—	24.9	12	—	—	6640	4	6	3	6	8										
9	315	220	86	—	45.0	6	—	—	3860	5	6	4	7	9										
10	769	560	175	—	33.4	30	—	—	13860	9	5	9	11	10										
11	707	690	—	—	25.2	28	—	—	9830	5	3	4	7	11										
12	551	409	113	—	25.0	20	—	—	7210	7	3	7	9	12										
13	327	252	62	—	25.2	13	—	1	4460	10	9	9	12	13										
14	145	138	7	—	—	2	—	—	3010	10	9	9	12	14										
15	205	153	46	—	51.2	5	—	—	2450	9	7	8	11	15										
16	7	5	2	—	2.3	2	—	—	240	11	10	10	14	16										
17	701	523	132	—	29.2	27	—	1	12630	11	10	10	14	17										
18	247	229	13	—	41.2	8	—	—	3280	1	7	1	2	18										
19	188	143	25	—	47.0	6	—	—	3140	2	8	2	4	19										
20	159	119	35	—	26.5	6	—	—	3510	2	8	2	4	20										
21	42	34	7	—	14.0	2	—	—	530	2	8	2	4	21										
22	122	102	18	—	40.7	2	—	—	1640	2	8	1	3	22										
23	898	656	225	—	31.0	32	—	—	12960	7	1	7	9	23										
24	737	558	144	—	23.0	27	—	—	7990	5	11	4	7	24										
25	267	267	—	—	—	1	1	—	2900	4	9	3	6	25										
26	486	389	89	—	23.1	22	—	—	5930	3	9	2	5	26										
27	49	33	15	—	4.1	7	—	—	670	4	9	3	6	27										
28	204	161	42	—	5.0	22	—	—	3350	1	5	1	3	28										
29	255	230	23	—	5.9	14	—	—	4430	3	9	2	5	29										
30	112	87	24	—	5.1	12	—	—	2490	2	4	2	3	30										
31	279	193	80	—	31.0	7	—	—	5090	3	3	3	5	31										
32	484	392	83	—	5.2	20	1	—	8830	2	8	2	4	32										
33	63	53	8	—	31.5	1	—	—	1200	1	6	1	3	33										
34	15	15	—	—	15.0	1	—	—	650	1	6	1	3	34										
35	130	106	20	—	21.7	9	—	—	2410	4	2	4	6	35										
36	113	86	24	—	56.5	2	—	—	970	4	2	4	6	36										
37	526	411	100	—	30.9	22	—	—	5420	6	5	5	8	37										
38	215	155	56	—	26.9	8	—	—	2460	6	4	5	8	38										
Итого . . . . .												11746	9432	1882	—	22.0	459	2	2	170130				
1	2975	1912	637	60	9.6	158	5	—	93390	—	—	—	21	1	Въ посадѣ Вижайны находятся: гминное управление, гминный судъ, гм. училище, костель, кирха, синагога, хедерь, 2 маслобойни, 2 красильни, 10 шинковъ и 10 мелочныхъ									
2	221	128	69	—	27.6	8	—	—	3640	8	8	8	21	2										
3	325	158	122	—	20.3	16	—	—	7870	3	3	3	24	3										
4	112	60	30	—	37.3	3	—	—	2660	4	4	4	24	4										
5	21	16	4	—	10.5	3	—	—	520	3	3	3	24	5										
6	366	160	100	—	—	2	—	—	5480	3	3	3	24	6										
7	351	140	90	—	—	1	—	—	1820	4	4	4	25	7										



Списокъ населенныхъ мѣстъ.

№ № по порядку	Названія гминъ, сельскихъ обществъ и отдѣльныхъ населенныхъ пунктовъ, входящихъ въ ихъ составъ	Родъ поселенія	Число наличныхъ жителей					Число земель-ныхъ владѣній		
			муж. пола	жен. пола	всего	Въ томъ числѣ		крестьянскихъ	мелкой шляхты	дворскихъ
						евреевъ об. пола	иностраниц. об. пола			
1	2	3	4	5	6	7	8	9	10	11
8	Большы . . . . .	дер. б. казенная	50	60	110	—	—	23	—	—
9	Громадчина . . . . .	тоже	40	42	82	—	—	6	—	—
10	Визгуры . . . . .	тоже	61	69	130	—	—	24	—	—
11	Вилькуце . . . . .	тоже	36	25	61	—	—	14	—	—
12	Высоке . . . . .	тоже	40	43	83	—	—	14	—	—
13	Станулишки . . . . .	дер. б. барщинная	22	13	35	—	—	3	—	—
14	Гржибина . . . . .	тоже	54	55	109	—	—	17	—	—
15	Дзерваны . . . . .	тоже	54	50	104	—	—	10	—	—
16	Погоржелекъ . . . . .	тоже	13	15	28	—	—	2	—	—
17	Ячновекъ . . . . .	тоже	18	26	44	—	—	2	—	—
18	Погоржелекъ . . . . .	фольваркъ	4	4	8	—	—	—	—	1
19	Ячно . . . . .	дворская усадьба	3	4	7	—	—	—	—	1
20	Дзядовекъ . . . . .	дер. б. барщинная	30	40	70	—	—	8	—	—
21	Еглинишки . . . . .	дер. б. казенная	46	42	88	—	—	16	—	—
22	Желязковизна . . . . .	дер. б. барщинная	14	15	29	—	—	2	—	—
23	Новый-Крамникъ . . . . .	тоже	8	6	14	—	—	17	—	—
24	Клейнедка (Керуново) . . . . .	фольваркъ	13	15	28	—	—	—	—	1
25	Клейнеда . . . . .	дер. б. барщинная	50	50	100	—	—	10	—	—
26	Стара-Ганча . . . . .	фольваркъ	10	16	26	—	—	—	—	1
27	Крамникъ . . . . .	дер. б. барщинная	43	41	84	—	—	10	—	—
28	Крамникъ . . . . .	фольваркъ	4	5	9	—	—	—	—	1
29	Лешкеме . . . . .	дер. б. казенная	40	40	80	—	—	11	—	—
30	Лугеле . . . . .	дер. б. барщинная	44	50	94	—	—	16	—	—
31	Лугеле . . . . .	фольваркъ	10	10	20	—	—	—	—	1
32	Койле . . . . .	тоже	4	4	8	—	—	—	—	1
33	Дясковске . . . . .	дер. б. казенная	34	30	64	—	—	11	—	—
34	Мауда . . . . .	тоже	30	40	70	—	—	10	—	—
35	Полюлькеме . . . . .	крестьян. усадьба	4	10	14	—	—	1	—	—
36	Меркины-Старые . . . . .	дер. б. барщинная	30	30	60	—	—	10	—	—
37	Меркины-Новые . . . . .	тоже	15	16	31	—	—	6	—	—
38	Оклины . . . . .	дер. б. казенная	51	62	113	—	—	25	—	—
39	Раковекъ . . . . .	тоже	51	62	113	—	—	19	—	—
40	Рогожайны-Вельке . . . . .	тоже	58	60	118	—	—	22	—	—
41	Рогожайны-Частные . . . . .	дер. б. барщинная	18	22	40	—	—	7	—	—
42	Рогожайны . . . . .	фольваркъ	5	4	9	—	—	—	—	1
43	Рогожайны-Малые . . . . .	дер. б. казенная	48	40	88	—	—	12	—	—
44	Станкуны . . . . .	дер. б. барщинная	60	70	130	—	—	19	—	—
45	Столупянка . . . . .	тоже	40	50	90	—	—	9	—	—
46	Судавске . . . . .	тоже	49	68	117	—	—	7	—	—
47	Розгульная . . . . .	тоже	18	20	38	—	—	26	—	—
48	Скомбоболе . . . . .	тоже	16	17	33	—	—	4	—	—
49	Скомбоболе . . . . .	фольваркъ	5	7	12	—	—	—	—	1
50	Судавске . . . . .	тоже	10	12	22	—	—	—	—	1
51	Ужмауда . . . . .	дер. б. барщинная	31	39	70	—	—	9	—	—
52	Шестивлоки . . . . .	дер. б. казенная	46	48	94	—	—	11	—	—
Итого въ гминѣ . . . . .			1966	2427	4393	490	4	751	—	12
Гмина Волька										
1	Бакаларжевъ . . . . .	посадъ	881	885	1766	1314	4	132	—	—
2	Семеновка . . . . .	дер. б. подушная	11	25	36	—	—	4	—	—

Сувалкскій уѣздъ.

в с е й	Количество земли (въ моргахъ)			Количество земли на 1 крестья. владѣнiе (въ морг.)	Число жилыхъ строеній			Разстоянiе въ верстахъ отъ				№ № по порядку	ПРИМѢЧАНIЯ	
	Въ томъ числѣ				деревянныхъ	каменныхъ	глинобитныхъ	Стоимость всѣхъ строеній по страховой оцѣнкѣ (въ рубляхъ)	гминнаго управленія	гминнаго суда	школы			почтовой станціи
	пахатной	луговой	лѣсовъ											
12	13	14	15	16	17	18	19	20	21	22	23	24	25	26
693	405	182	—	30.1	21	—	—	12340	3	3	3	24	8	лавокъ. Ярмарка бываетъ 6 разъ въ годъ.
182	83	40	—	30.3	6	—	—	4040	4	4	4	25	9	Сельское училище въ дер. Раковекъ.
494	313	93	—	20.6	18	—	—	10800	3	3	3	24	10	Ближайшая почтовая станція Шиплишки въ гм. Заборишки.
194	103	71	—	13.9	11	—	—	3460	2	2	2	23	11	Въ деревняхъ питейныхъ заведеній нѣтъ.
330	213	89	—	23.6	10	—	—	6070	3	3	3	21	12	
102	51	33	—	34.0	3	—	—	1500	1	1	1	21	13	
289	178	86	—	17.0	18	—	—	12670	2	2	2	23	14	
261	161	51	21	26.1	13	—	—	4740	10	10	10	21	15	
49	30	9	—	24.5	2	—	—	400	11	11	11	23	16	
5	5	—	—	2.5	2	—	—	540	12	12	12	18	17	
420	180	50	60	—	2	—	—	1420	11	11	11	23	18	
35	16	15	—	—	1	—	—	1180	12	12	12	18	19	
245	147	67	—	30.6	16	—	—	4780	10	10	10	21	20	
430	247	129	—	26.9	15	—	—	7150	8	8	8	17	21	
60	40	10	—	30.0	5	—	—	2500	8	8	8	21	22	
240	107	27	—	14.1	4	—	—	670	8	8	8	21	23	
210	60	20	20	—	2	—	—	1350	8	8	8	21	24	
209	79	40	—	20.9	10	—	—	3950	10	10	10	21	25	
990	300	80	390	—	2	2	—	5790	11	11	11	21	26	
368	216	87	10	36.8	10	—	—	6420	11	11	11	22	27	
90	60	15	—	—	2	—	—	1760	11	11	11	22	28	
375	217	50	—	34.1	10	—	—	5760	4	4	4	22	29	
140	84	6	—	8.8	16	—	—	3350	9	9	9	17	30	
450	250	40	80	—	1	1	—	4010	9	9	9	17	31	
188	80	10	90	—	2	—	—	2400	10	10	10	17	32	
347	193	132	—	31.5	10	—	—	6040	2	2	2	20	33	
256	161	34	—	25.6	10	—	—	5570	6	6	6	21	34	
85	50	20	—	85.0	1	—	—	1450	6	6	6	21	35	
246	113	70	—	24.6	12	—	—	3390	12	12	12	21	36	
14	12	—	—	7.0	2	—	—	240	12	12	12	21	37	
878	474	158	—	35.1	22	—	—	15060	7	7	7	21	38	
536	249	185	—	28.2	15	—	—	11780	8	8	—	21	39	
457	293	135	—	20.8	20	—	—	9750	4	4	4	21	40	
36	24	6	—	5.1	3	—	—	1180	4	4	4	21	41	
172	108	40	—	—	2	—	—	1660	4	4	4	21	42	
280	179	78	—	23.3	10	—	—	5510	2	2	2	21	43	
473	263	130	—	24.9	22	—	—	10290	4	4	4	25	44	
223	112	52	—	24.7	9	—	—	4670	9	9	9	21	45	
37	32	3	—	5.3	7	—	—	820	4	4	4	21	46	
75	59	10	—	2.9	3	—	—	660	4	4	4	21	47	
22	14	4	—	5.5	3	—	—	780	4	4	4	21	48	
307	160	81	41	—	2	—	—	2240	4	4	4	21	49	
609	253	121	186	—	4	—	—	6170	3	3	3	21	50	
282	151	27	—	31.3	9	—	—	5570	8	8	8	21	51	
326	207	84	—	29.6	11	—	—	5680	6	6	6	20	52	
17081	9306	3722	958	17.2	570	8	—	322940						
1165	831	79	—	8.8	114	—	—	64110	—	8	—	8	1	Въ посадѣ Бакаларжевѣ находятся: гминное управленіе, костель, гминное
8	7	—	—	2.0	2	—	—	400	—	8	—	8	2	



Списокъ населенныхъ мѣстъ.

№ № по порядку	Названія гминъ, сельскихъ обществъ и отдѣльныхъ населенныхъ пунктовъ, входящихъ въ ихъ составъ	Родъ поселенія	Число наличныхъ жителей					Число земель-ныхъ владѣній		
			муж. пола	жен. пола	всего	Въ томъ числѣ		крестьянскихъ	мелкой шляхты	дворскихъ
						евреевъ об. пола	иностраниц. об. пола			
1	2	3	4	5	6	7	8	9	10	11
3	Червонка	фольваркъ	2	4	6	2	—	—	—	1
4	Болѣсты-Новыя	дер. б. казенная	55	60	115	—	—	26	—	—
5	Болѣсты-Старыя	дер. б. барщинная	64	56	120	—	—	16	—	—
6	Щодрухи	дер. б. маіоратная	12	14	26	—	—	8	—	—
7	Щодрухи	маіорат. фольваркъ	17	21	38	12	—	—	—	1
8	Владиміровка	дер. б. маіоратная	14	11	25	—	—	20	—	—
9	Волька	тоже	48	45	93	—	—	15	—	—
10	Волька	маіорат. фольваркъ	15	24	39	—	—	—	—	1
11	Подрабалинъ	крестъ. лѣсен. дача.	1	—	1	—	—	8	—	—
12	Гембалева	дер. б. барщинная	38	37	75	—	1	9	—	—
13	Гембалева	фольваркъ	—	3	3	—	—	—	—	1
14	Каролинъ	тоже	7	9	16	—	—	—	—	1
15	Жабинець	дер. б. подуховная	29	37	66	—	1	17	—	—
16	Новополь	фольваркъ	14	23	37	—	—	—	—	1
17	Заіончково	дер. б. барщинная	108	89	197	—	—	30	—	—
18	Константиновка	дер. б. казенная	10	11	21	—	—	7	—	—
19	Подвольчанка	тоже	34	41	75	—	—	9	—	—
20	Заіончково	фольваркъ	12	7	19	—	—	—	—	1
21	Зарембы	дер. б. маіоратная	150	149	299	—	—	40	—	—
22	Каменка	дер. б. барщинная	233	220	453	—	—	54	—	—
23	Карасево	тоже	135	113	248	—	—	19	—	—
24	Новый-Дворъ	фольваркъ	17	22	39	27	2	—	—	1
25	Кленова-Гора	дер. б. казенная	48	47	95	—	—	8	—	—
26	Конопки	дер. б. барщинная	71	73	144	—	—	14	—	—
27	Котовина	тоже	47	45	92	—	—	12	—	—
28	Малиновка	тоже	169	154	323	—	—	39	—	—
29	Машлакъ	тоже	91	78	169	—	1	25	—	—
30	Новавесь	тоже	47	50	97	—	—	10	—	—
31	Нѣшки	тоже	82	75	157	—	—	27	—	—
32	Нѣшки	фольваркъ	3	2	5	—	—	—	—	1
33	Подвысоке	дер. б. казенная	124	133	257	—	—	27	—	—
34	Рабалина	дер. б. барщинная	71	73	144	—	2	17	—	—
35	Руда	тоже	36	51	87	—	—	8	—	—
36	Руда	дворская усадьба	2	3	5	5	—	—	—	1
37	Садловина	дер. б. барщинная	97	96	193	—	—	14	—	—
38	Садловина	фольваркъ	2	1	3	—	2	—	—	1
39	Сказдубъ	дер. б. барщинная	329	320	649	—	—	71	—	—
40	Секерово	фольваркъ	24	21	45	—	3	—	—	1
Итого въ гминѣ			3150	3128	6278	1360	16	686	—	12
Гмина Гутта										
1	Бурдынишки	дер. б. казенная	81	85	166	11	—	21	—	—
2	Рыжовка	тоже	31	42	73	—	—	3	—	—
3	Червоный (Новый)	маіорат. фольваркъ	5	11	16	—	—	—	—	1
4	Бяле	дер. б. казенная	73	85	158	—	—	14	—	—
5	Васильчики	тоже	41	72	113	—	—	13	—	—
6	Высока-Гора	тоже	92	111	203	—	—	28	—	—
7	Вѣтролужа	тоже	31	33	64	—	—	11	—	—
8	Бобровиско	тоже	32	43	75	—	—	10	—	—
9	Вѣтролужа	маіорат. фольваркъ	8	9	17	—	—	—	—	1

Сувалкскій уѣздъ.

всей	Количество земли (въ моргахъ)			Количество земли на 1 крестьян.владѣніе (въ морг.)	Число жилыхъ строеній			Разстояніе въ верстахъ отъ					№ № по порядку	ПРИМѢЧАНІЯ
	пахатной	луговъ	лѣсовъ		деревянныхъ	каменныхъ	глинобитныхъ	Стоимость всѣхъ строеній по страховой оцѣнкѣ (въ рубляхъ)	гминнаго управленія	гминнаго суда	школы	почтовой станціи		
12	13	14	15	16	17	18	19	20	21	22	23	24	25	26
570	298	10	152	—	2	—	—	3310	1	9	1	9	3	училище, 2 хедера, водяная мельница; бываетъ 6 ярмарокъ въ годъ.
178	165	6	—	6,8	18	—	—	3530	7	15	7	15	4	Водяная мельница въ ус. Руда.
362	227	68	—	22,6	13	—	—	3900	8	16	8	16	5	Питейныхъ заведеній въ деревняхъ нѣтъ.
27	23	3	—	3,4	7	—	—	1270	8	16	8	16	6	Гминный судъ и ближайшая почтовая станція въ посадѣ Филипово гм. Филипово.
540	350	130	—	—	4	—	—	4050	8	16	8	16	7	Въ графахъ 4, 5 и 6-й показано число постоянного списочнаго, а не всего наличнаго населенія.
98	94	—	—	4,9	4	—	—	420	8	16	8	16	8	
67	57	4	—	4,5	7	—	—	570	7	15	7	15	9	
812	350	100	260	—	4	—	—	4470	5	13	5	13	10	
118	57	—	61	14,7	1	—	—	490	7	15	7	15	11	
42	29	12	—	4,7	8	—	—	1800	5	13	5	13	12	
285	140	70	—	—	2	—	—	1070	5	13	5	13	13	
298	120	70	90	—	1	—	—	1740	6	14	6	14	14	
59	35	17	—	3,5	6	—	—	620	2	10	2	10	15	
450	260	70	100	—	6	—	—	5070	2	10	2	10	16	
592	429	79	—	19,7	19	—	—	7650	5	13	5	13	17	
38	28	7	—	5,4	3	—	—	640	6	14	6	14	18	
143	95	23	—	15,9	9	—	—	2640	6	14	6	14	19	
288	218	50	—	—	5	—	—	2930	7	15	7	15	20	
707	430	197	—	17,7	38	—	—	12340	5	8	5	8	21	
1424	1075	195	—	26,4	44	—	1	20880	2	10	2	10	22	
301	219	50	—	15,8	20	—	—	6130	4	12	4	12	23	
879	508	140	200	—	3	1	—	3660	5	13	5	13	24	
263	166	82	—	32,9	11	—	—	4660	4	12	4	12	25	
187	86	32	60	13,4	12	—	—	4360	5	13	5	13	26	
172	94	33	—	14,3	14	—	—	3530	4	12	4	12	27	
623	460	79	—	16,0	37	—	—	11730	2	10	2	10	28	
191	126	21	20	7,6	13	—	—	3160	3	5	3	5	29	
201	107	34	53	20,1	9	—	—	3480	3	11	3	11	30	
314	201	22	—	11,6	17	—	—	5800	7	15	7	15	31	
245	165	66	—	—	2	—	—	3600	7	15	7	15	32	
522	329	127	—	19,3	33	—	—	10050	8	16	8	16	33	
454	403	14	—	26,7	14	—	—	4550	7	15	7	15	34	
88	65	14	—	11,0	9	—	—	2450	3	11	3	11	35	
23	15	6	—	—	1	—	—	1480	3	11	3	11	36	
212	125	62	—	15,1	17	—	—	5190	4	12	4	12	37	
336	182	74	—	—	2	—	—	2280	3	11	3	11	38	
1733	1248	412	—	24,4	71	—	—	33210	2	7	2	7	39	
300	186	40	60	—	2	—	—	3680	1	8	1	8	40	
15315	10003	2498	1056	15,0	604	1	1	256900						
286	133	49	—	13,6	27	—	—	4620	2	13	2	13	1	Гминное управленіе въ дер. Тартакъ.
188	69	63	—	62,7	8	—	—	7500	2	14	2	14	2	Костель въ дер. Вигры, часовня въ дер. Магдале-ново.
330	134	163	—	—	2	—	—	3850	3	14	3	14	3	Гминное училище въ дер. Тартакъ, сельскія уч. въ д. д. Высока-Гора и Крживе.
388	260	12	—	27,7	22	—	—	1950	15	16	15	16	4	
306	221	16	—	23,5	11	—	—	1860	14	15	14	15	5	
636	489	89	—	22,7	46	—	—	12140	6	14	—	14	6	
189	163	8	—	17,2	10	—	—	4650	9	11	2	11	7	
275	126	71	—	27,5	10	—	—	4530	10	13	1	13	8	
163	140	12	—	—	2	—	—	1500	10	12	2	12	9	



Списокъ населенныхъ мѣстъ.

№ № по порядку	Названія гминъ, сельскихъ обществъ и отдѣльныхъ населенныхъ пунктовъ, входящихъ въ ихъ составъ	Родъ поселенія	Число наличныхъ жителей					Число земель-ныхъ владѣній		
			муж. пола	жен. пола	всего	Въ томъ числѣ		крестьянскихъ	мелкой шляхты	дворекихъ
						евреевъ об. пола	иностранц. об. пола			
1	2	3	4	5	6	7	8	9	10	11
10	Гаврихруда . . . . .	дер. б. казенная	108	119	227	6	5	31	—	—
11	Гаваржець . . . . .	крестьян. усадьба	4	3	7	—	—	1	—	—
12	Зубровка-Старая . . . . .	дер. б. казенная	57	61	118	—	—	15	—	—
13	Зубровка-Новая . . . . .	тоже	26	31	57	—	—	6	—	—
14	Красне . . . . .	дер. б. казенная	109	151	260	2	—	45	—	—
15	Крживе . . . . .	тоже	200	188	388	5	4	39	—	—
16	Кролювекъ . . . . .	тоже	34	29	63	—	—	7	—	—
17	Лещево . . . . .	тоже	97	147	244	—	—	35	—	—
18	Лещувекъ . . . . .	тоже	116	130	246	—	—	25	—	—
19	Старый . . . . .	маіорат. фольваркъ	10	11	21	—	—	—	—	1
20	Липнякъ . . . . .	дер. б. казенная	89	98	187	—	—	22	—	—
21	Манювка . . . . .	тоже	10	11	21	—	—	3	—	—
22	Магдаленово . . . . .	тоже	83	83	166	48	—	14	—	—
23	Вигры . . . . .	тоже	21	31	52	—	—	15	—	—
24	Подвигры . . . . .	тоже	13	12	25	—	—	4	—	—
25	Мала-Гутта . . . . .	тоже	96	93	189	10	—	37	—	—
26	Гутта . . . . .	маіорат. фольваркъ	41	50	91	14	7	—	—	1
27	Подлещево . . . . .	фольваркъ	4	3	7	—	—	—	—	1
28	Новавесь . . . . .	дер. б. казенная	212	232	444	—	—	74	—	—
29	Окуневецъ . . . . .	тоже	167	193	360	—	—	34	—	—
30	Пертане . . . . .	тоже	48	56	104	—	—	7	—	—
31	Петрова-Домброва . . . . .	тоже	87	96	183	—	—	32	—	—
32	Домбровка . . . . .	тоже	39	52	91	—	—	21	—	—
33	Петрова-Домброва . . . . .	маіорат. фольваркъ	5	5	10	—	—	—	—	1
34	Плодично . . . . .	дер. б. казенная	140	147	287	8	—	33	—	—
35	Паперня А. . . . .	маіорат. фольваркъ	9	14	23	—	—	—	—	1
36	Паперня Б. . . . .	тоже	2	2	4	—	—	—	—	1
37	Ременкинъ . . . . .	дер. б. казенная	163	179	342	10	—	35	—	—
38	Слупя . . . . .	тоже	82	111	193	—	—	24	—	—
39	Соболево . . . . .	тоже	273	285	558	—	—	62	—	—
40	Соболево . . . . .	крестьян. усадьба	24	34	58	—	1	1	—	—
41	Тартакъ . . . . .	дер. б. казенная	81	88	169	26	—	16	—	—
42	Тимоховизна . . . . .	тоже	32	35	67	—	—	6	—	—
43	Червоный-Кржижъ . . . . .	тоже	92	112	204	—	—	20	—	—
44	Ржеписко . . . . .	крестьян. усадьба	4	4	8	—	—	1	—	—
45	Ястржембы . . . . .	дер. б. казенная	11	15	26	—	—	3	—	—
Итого въ гминѣ . . . . .			2983	3402	6385	140	17	768	—	8
<b>Гмина Еленево</b>										
1	Бильвиново . . . . .	дер. б. казенная	92	100	192	19	—	24	—	—
2	Бильвиново . . . . .	тоже	18	16	34	—	—	5	—	—
3	Бялавода . . . . .	дер. б. барщинная	206	219	425	20	—	53	—	—
4	Бялороги . . . . .	дер. б. казенная	87	88	175	—	—	23	—	—
5	Ясеново-Новое . . . . .	дер. б. барщинная	23	27	50	—	—	12	—	—
6	Венгелія . . . . .	дер. б. казенная	52	56	108	—	—	16	—	—
7	Воловня . . . . .	тоже	196	200	396	—	—	64	—	—
8	Глубокій-Ровъ . . . . .	тоже	81	92	173	—	—	26	—	—
9	Еленево . . . . .	тоже	336	381	717	292	3	58	—	—
10	Живавода . . . . .	дер. б. барщинная	145	169	314	—	—	37	—	—
11	Жубринъ . . . . .	дер. б. казенная	74	76	150	2	—	16	—	—

Сувалкскій уѣздъ.

№ № по порядку	Количество земли (въ моргахъ)	Въ томъ числѣ			Количество земли на 1 крестьян. владѣніе (въ морг.)	Число жилыхъ строеній			Разстояніе въ верстахъ отъ					№ № по порядку	ПРИМѢЧАНІЯ	
		всей	пахатной	луговъ		лѣсовъ	деревянныхъ	каменныхъ	глинобитныхъ	Стоимость всѣхъ строеній по страховой оцѣнкѣ (въ рубляхъ)	гминнаго управленія	гминнаго суда	школы			почтовой станціи
10	722	443	112	—	23.3	37	—	—	11360	12	8	10	8	10	Четыре водяныя мельницы въ д. д. Гаврихруда и Тартакъ, ус. Соболево и на ф. Паперня Б. Два кирпичныхъ завода въ д. Крживе и одинъ въ д. Лещувекъ. Изразцовый заводъ въ д. Магдаленово. Два питейныя заведенія. Гминный судъ и ближайшая почтовая станція въ гор. Сувалкахъ.	
11	10	10	—	—	10.0	1	—	—	610	12	9	10	9	11		
12	190	76	44	—	12.7	15	—	—	3310	5	15	6	15	12		
13	229	119	67	—	38.2	9	—	—	6100	6	15	6	15	13		
14	704	513	102	—	15.6	35	—	—	16590	7	16	7	16	14		
15	795	436	101	—	20.4	40	—	—	9520	8	5	—	5	15		
16	128	63	40	—	18.3	11	—	—	2590	5	11	5	11	16		
17	537	315	90	—	15.3	28	—	—	9510	3	9	3	9	17		
18	538	342	80	—	21.5	39	—	—	8260	2	9	2	9	18		
19	202	106	76	—	—	2	—	—	2810	1	10	1	10	19		
20	463	320	70	—	21.0	27	—	—	8550	9	9	4	9	20		
21	108	54	45	—	36.0	3	—	—	2590	9	13	3	13	21		
22	147	55	39	—	10.5	24	—	—	4660	1	13	1	13	22		
23	46	10	13	—	3.1	7	1	—	21850	2	14	2	14	23		
24	1	—	—	—	0.2	4	—	—	670	2	13	2	13	24		
25	91	63	16	—	2.5	31	—	—	4610	9	3	1	3	25		
26	764	364	148	197	—	7	2	—	5530	8	5	5	5	26		
27	118	35	65	—	—	4	—	—	5070	7	7	2	7	27		
28	1121	885	103	—	15.1	65	—	—	18710	6	9	6	9	28		
29	943	531	243	—	27.7	62	—	—	13760	11	4	7	4	29		
30	327	151	104	—	46.7	16	—	—	10210	5	12	5	12	30		
31	404	305	75	—	12.6	30	—	—	7970	8	12	5	12	31		
32	52	47	2	—	2.5	12	—	—	1500	8	10	5	10	32		
33	175	97	41	—	—	2	—	—	2090	8	10	5	10	33		
34	912	816	47	—	27.6	42	—	—	10300	11	7	7	7	34		
35	385	377	—	—	—	2	—	—	4610	13	2	2	2	35		
36	85	36	8	—	—	1	—	—	7750	12	1	1	1	36		
37	1053	455	161	—	30.1	39	—	—	18220	4	14	4	14	37		
38	618	407	32	—	25.7	27	—	—	7680	13	12	13	12	38		
39	1528	1256	254	—	24.6	72	—	—	21310	8	7	3	7	39		
40	85	64	6	—	85.0	3	—	—	10880	8	6	5	6	40		
41	420	218	94	—	26.2	22	1	—	18860	—	11	—	11	41		
42	182	91	58	—	30.3	9	—	—	2530	3	10	3	10	42		
43	357	249	41	—	17.8	28	—	—	4480	9	21	9	21	43		
44	34	9	2	—	34.0	1	—	—	590	12	21	12	21	44		
45	90	60	18	—	30.0	4	—	—	930	10	21	12	21	45		
Итого . . . . .		17325	11113	2880	197	19.7	899	4	—	329170						
1	597	409	111	—	24.9	23	—	—	3970	9	10	5	10	1		Гминное управленіе въ д. Еленево. Тамъ же костель и еврейск. молитвенный домъ. Въ дер. Глубокій-Ровъ старообрядческая молежня. Гминное училище въ д. Еленево и сельское въ д. Глубокій-Ровъ. Четыре питейныя заведенія.
2	90	61	21	—	18.0	5	—	—	1110	9	10	5	10	2		
3	1665	1148	—	—	31.4	53	—	—	6180	7	6	7	6	3		
4	392	333	17	—	17.0	22	—	—	3810	6	9	6	9	4		
5	24	23	—	—	2.0	11	—	—	1290	6	6	6	6	5		
6	357	258	58	—	22.3	16	—	—	2980	7	8	7	8	6		
7	1360	952	182	—	21.2	52	—	—	8330	1	12	1	12	7		
8	661	475	119	—	25.4	27	—	—	7050	9	13	—	13	8		
9	1253	1136	—	—	21.6	69	1	—	17580	—	11	—	11	9		
10	1235	834	56	—	33.4	37	—	—	7130	5	9	5	9	10		
11	414	369	35	—	25.9	20	—	—	4170	7	8	7	8	11		



Списокъ населенныхъ мѣстъ.

№ № по порядку	Названія гминъ, сельскихъ обществъ и отдѣльныхъ населенныхъ пунктовъ, входящихъ въ ихъ составъ	Родъ поселенія	Число наличныхъ жителей					Число земель-ныхъ владѣній		
			муж. пола	жен. пола	всего	Въ томъ числѣ		крестьянскихъ	мелкой шляхты	дворскихъ
						евреевъ об. пола	иностранц. об. пола			
1	2	3	4	5	6	7	8	9	10	11
12	Ясеново . . . . .	маіорат. фольваркъ	7	9	16	—	—	—	—	1
13	Залещево . . . . .	дер. б. казенная	33	32	65	—	—	9	—	—
14	Игнатовка . . . . .	дер. б. барщинная	38	45	83	—	—	40	—	—
15	Казиміровка . . . . .	тоже	28	29	57	—	—	14	—	—
16	Кленорейсть . . . . .	дер. б. казенная	60	68	128	—	—	23	—	—
17	Кржемянка . . . . .	тоже	97	108	205	—	—	20	—	—
18	Лещево . . . . .	тоже	118	130	248	1	—	34	—	—
19	Осинки . . . . .	дер. б. барщинная	165	184	349	7	—	48	—	—
20	Подсумово-Гультаево	дер. б. казенная	39	40	79	7	—	12	—	—
21	Подсумово-Морги . . . . .	тоже	4	5	9	—	—	2	—	—
22	Подсумово-Кутилы . . . . .	тоже	7	12	19	—	—	2	—	—
23	Подсумово-Никиты . . . . .	тоже	4	9	13	—	—	3	—	—
24	Подсумово-Макаревича . . . . .	тоже	7	13	20	—	—	2	—	—
25	Полюле . . . . .	тоже	80	92	172	19	—	24	—	—
26	Полюле . . . . .	тоже	13	14	27	—	—	5	—	—
27	Прудзишки . . . . .	тоже	174	187	361	5	—	53	—	—
28	Раштоболъ . . . . .	тоже	48	56	104	—	—	16	—	—
29	Ройска . . . . .	дер. б. подуховная	20	17	37	—	—	21	—	—
30	Рыхтынъ . . . . .	дер. б. барщинная	48	49	97	7	—	15	—	—
31	Сидоровка . . . . .	тоже	82	87	169	—	—	23	—	—
32	Новины . . . . .	дер. б. подуховная	10	15	25	—	—	9	—	—
33	Подсидоровка . . . . .	дер. б. казенная	1	6	7	—	—	3	—	—
34	Павловка . . . . .	дер. б. барщинная	3	2	5	—	—	3	—	—
35	Сидоровка . . . . .	фольваркъ	4	6	10	10	—	—	—	1
36	Подсумово-Яблонскаго . . . . .	тоже	2	3	5	—	—	—	—	1
37	Сумово-Мухи . . . . .	дер. б. барщинная	48	49	97	—	—	11	—	—
38	Суходолы . . . . .	тоже	55	70	125	—	—	16	—	—
39	Козашия . . . . .	дворская усадьба	10	10	20	—	—	—	—	1
40	Сцибово . . . . .	дер. б. казенная	37	47	84	15	—	7	—	—
41	Подсумово-Михалевича . . . . .	тоже	10	12	22	—	—	2	—	—
42	Удринъ . . . . .	тоже	75	83	158	—	—	28	—	—
43	Сосновый-Грондь . . . . .	маіорат. фольваркъ	7	7	14	—	—	—	—	1
44	Цисовець . . . . .	дер. б. казенная	20	29	49	—	—	9	—	—
45	Чаевщица . . . . .	дер. б. барщинная	34	35	69	—	—	7	—	—
46	Копане . . . . .	дер. б. казенная	5	3	8	—	—	3	—	—
47	Еглевекъ . . . . .	фольваркъ	14	12	26	—	—	—	—	1
48	Червоне-Багно . . . . .	дер. б. казенная	45	60	105	—	—	12	—	—
49	Червонка . . . . .	тоже	58	68	126	—	—	16	—	—
50	Швейцарія . . . . .	тоже	75	80	155	—	—	45	—	—
51	Студенична . . . . .	тоже	22	27	49	—	—	8	—	—
52	Швейцарія . . . . .	фольваркъ	7	5	12	—	1	—	—	1
53	Шурпилы . . . . .	дер. б. казенная	137	159	296	3	—	39	—	—
54	Тарговиско . . . . .	тоже	16	15	31	—	—	4	—	—
Итого въ гминѣ . . . . .			<b>3077</b>	<b>3413</b>	<b>6490</b>	<b>407</b>	<b>4</b>	<b>922</b>	<b>—</b>	<b>7</b>
Гмина Заборишки										
1	Бецейлы-Ингель . . . . .	дер. б. барщинная	56	61	117	—	—	13	—	—
2	Булевизна . . . . .	тоже	35	38	73	—	—	18	—	—
3	Веселово . . . . .	тоже	36	40	76	—	—	11	—	—
4	Выгоржелъ . . . . .	тоже	48	77	125	—	—	14	—	—

Сувалкскій уѣздъ.

№ № по порядку	Количество земли (въ моргахъ)	Въ томъ числѣ			Количество земли на 1 крестья. владѣніе (въ морг.)	Число жилыхъ строеній			Разстояніе въ верстахъ отъ				№ № по порядку	ПРИМѢЧАНІЯ		
		всей	пахатной	луговъ		лѣсовъ	деревянныхъ	каменныхъ	глинобитныхъ	Стоимость всѣхъ строеній по страховой оцѣнкѣ (въ рубляхъ)	гминнаго управленія	гминнаго суда			школы	почтовой станціи
490	302	58	—	—	3	—	—	1810	7	7	7	7	12	Гминный судъ и ближайшая почтовая станція въ гор. Сувалкахъ.		
388	242	93	—	43.1	9	—	—	2220	5	12	5	12	13			
221	152	55	—	5.5	13	—	—	1180	7	17	7	17	14			
201	173	4	—	14.4	8	—	—	1400	—	11	—	—	11		15	
423	266	85	—	18.4	22	—	—	3220	11	11	3	11	16			
495	408	30	—	24.7	28	—	—	4620	3	11	3	11	17			
871	568	161	—	25.6	31	—	—	6020	4	11	4	11	18			
1082	726	158	—	22.5	53	—	—	7640	10	6	10	6	19			
250	174	51	—	20.8	12	—	—	2540	3	16	3	16	20			
79	59	13	—	39.5	1	—	—	150	3	10	15	10	21			
80	60	15	—	40.0	2	—	—	400	3	16	3	16	22			
128	78	18	—	42.7	3	—	—	1500	3	16	5	16	23			
47	32	11	—	23.5	2	—	—	300	3	16	3	16	24			
487	315	101	—	20.3	24	—	—	3690	10	10	4	10	25			
101	56	26	—	20.2	5	—	—	1130	10	10	4	10	26			
1247	1072	25	—	23.5	53	—	—	8480	3	7	3	7	27			
488	330	63	—	30.5	17	—	—	4510	5	14	5	14	28			
111	104	—	—	5.3	4	—	—	580	1	10	1	10	29			
369	263	55	—	24.6	10	—	—	1810	4	9	4	9	30			
427	336	59	—	18.6	25	—	—	3700	3	15	3	15	31			
52	43	3	—	5.8	3	—	—	430	3	15	3	15	32			
22	6	7	—	7.3	1	—	—	200	3	15	3	15	33			
12	8	—	—	4.0	1	—	—	180	3	16	3	16	34			
241	190	18	—	—	2	—	—	550	2	14	2	14	35			
143	85	56	—	—	1	—	—	120	3	16	3	16	36			
257	173	42	—	23.4	10	—	—	2110	7	18	7	18	37			
394	257	56	—	24.5	16	—	—	3190	3	8	3	8	38			
172	127	9	—	—	2	—	—	600	3	8	3	8	39			
116	80	25	—	16.6	11	—	—	1510	6	15	6	15	40			
35	24	6	—	17.5	2	—	—	300	6	16	6	16	41			
566	378	120	—	20.2	23	—	—	2210	3	15	3	15	42			
266	188	43	—	—	2	—	—	730	4	16	4	16	43			
172	116	25	—	19.1	9	—	—	1260	10	21	10	21	44			
124	77	29	—	17.7	9	—	—	1110	2	16	2	16	45			
49	36	9	—	16.3	3	—	—	520	2	16	2	16	46			
180	119	29	14	—	2	—	—	750	4	17	4	17	47			
411	368	8	—	34.2	11	—	—	2160	3	10	3	10	48			
496	413	50	—	31.0	18	—	—	4600	8	11	—	—	49			
265	233	17	—	5.9	25	—	—	2670	7	5	7	5	50			
23	16	3	—	2.9	6	—	—	620	6	6	6	6	51			
150	105	30	4	—	2	1	—	3290	7	6	7	6	52			
1026	998	—	—	26.3	45	—	—	9110	3	14	3	14	53			
153	85	34	—	38.2	4	—	—	1130	4	15	4	15	54			
<b>21358</b>	<b>15839</b>	<b>2299</b>	<b>18</b>	<b>21.4</b>	<b>868</b>	<b>2</b>	<b>—</b>	<b>159850</b>								
259	246	5	—	19.9	13	—	—	5530	2	8	—	—	2		1	
61	40	16	—	3.4	11	—	—	1890	6	4	4	6	2		Въ дер. Шиплишки гминное управление и почтовая станція.	
149	115	30	—	13.5	11	—	—	3190	7	6	4	7	3			
307	217	85	—	21.9	21	—	—	4180	6	14	3	6	4			



### Списокъ населенныхъ мѣстъ.

№ № по порядку	Названія гминь, сельскихъ обществъ и отдѣльныхъ населенныхъ пунктовъ, входящихъ въ ихъ составъ	Родъ поселенія	Число наличныхъ жителей					Число земельныхъ владѣній		
			муж. пола	жен. пола	всего	Въ томъ числѣ		крестьянскихъ	мелкой шляхты	дворскихъ
						евреевъ об. пола	иностранц. об. пола			
1	2	3	4	5	6	7	8	9	10	11
5	Вѣтролука . . . . .	дер. б. барщинная	55	41	96	—	—	9	—	—
6	Грауже-Нове . . . . .	дер. б. казенная	104	123	227	—	—	27	—	—
7	Завады . . . . .	дер. б. барщинная	9	15	24	—	—	3	—	—
8	Грауже-Старе . . . . .	тоже	43	47	90	—	—	12	—	—
9	Дембнякъ . . . . .	тоже	68	82	150	—	—	19	—	—
10	Жирвины . . . . .	тоже	66	69	135	—	—	16	—	—
11	Жирвины . . . . .	маіорат. фольваркъ	10	14	24	—	—	—	—	1
12	Заборишки . . . . .	дер. б. барщинная	35	42	77	6	—	45	—	—
13	Заборишки . . . . .	маіорат. фольваркъ	49	54	103	8	2	—	—	1
14	Крживулька . . . . .	дер. б. барщинная	73	82	155	40	—	12	—	—
15	Липина . . . . .	тоже	35	84	119	—	—	17	—	—
16	Липнякъ . . . . .	тоже	41	67	108	—	—	16	—	—
17	Липово . . . . .	тоже	93	112	205	—	—	22	—	—
18	Ловоцы . . . . .	тоже	47	57	104	—	—	11	—	—
19	Задекшне . . . . .	крестьян. усадьба	7	7	14	—	—	1	—	—
20	Ольшанка . . . . .	дер. б. барщинная	66	67	133	—	—	18	—	—
21	Покомше . . . . .	тоже	67	62	129	—	—	17	—	—
22	Покомше . . . . .	маіорат. усадьба	3	2	5	—	—	—	—	1
23	Пржейма-Велькая . . . . .	дер. б. казенная	76	80	156	—	—	15	—	—
24	Гилюшникъ . . . . .	тоже	6	9	15	—	—	2	—	—
25	Пржейма-Высокая . . . . .	дер. б. барщинная	79	91	170	4	—	16	—	—
26	Пржейма . . . . .	маіорат. фольваркъ	10	15	25	—	—	—	—	1
27	Пржейма-Малая . . . . .	дер. б. казенная	30	38	68	9	—	10	—	—
28	Пржейма-Низкая . . . . .	тоже	13	10	23	—	—	2	—	—
29	Рыбальня . . . . .	дер. б. барщинная	27	33	60	—	—	7	—	—
30	Ситковизна . . . . .	тоже	36	39	75	—	—	15	—	—
31	Слободка . . . . .	тоже	73	82	155	6	—	21	—	—
32	Москевцизна-Киренянского . . . . .	крестьян. усадьба	24	34	58	7	—	1	—	—
33	Москевцизна-Выковского . . . . .	дворская усадьба	6	4	10	—	—	—	—	1
34	Форветка . . . . .	дер. б. казенная	102	111	213	—	—	31	—	—
35	Шиплишки . . . . .	тоже	181	189	370	71	—	30	—	—
36	Шиплишки . . . . .	маіорат. усадьба	3	2	5	—	—	—	—	1
37	Шиплишки . . . . .	дворская усадьба	9	12	21	6	—	—	—	1
38	Шлензакъ . . . . .	дер. б. казенная	37	44	81	—	—	8	—	—
39	Шуры . . . . .	тоже	88	107	195	—	—	28	—	—
Итого въ гминѣ . . . . .			1846	2143	3989	157	2	387	—	7
<b>Гмина Кадаришки</b>										
1	Бараново . . . . .	дер. б. барщинная	86	100	186	—	—	23	—	—
2	Бондзшки . . . . .	тоже	140	110	250	—	—	23	—	—
3	Вержбишки . . . . .	тоже	37	39	76	—	—	10	—	—
4	Григалишки . . . . .	тоже	73	71	144	—	—	19	—	—
5	Гульбенишки . . . . .	дер. б. казенная	108	105	213	6	—	22	—	—
6	Годезіоры . . . . .	тоже	59	61	120	—	—	14	—	—
7	Годезіорки . . . . .	тоже	9	5	11	—	—	4	—	—
8	Клещовець . . . . .	дер. б. барщинная	70	75	145	—	—	21	—	—
9	Клещовскъ . . . . .	маіорат. фольваркъ	13	12	25	6	—	—	—	1
10	Крейвяны . . . . .	дер. б. барщинная	109	111	220	7	—	24	—	—
11	Лиздейки . . . . .	дер. б. казенная	70	73	143	—	—	48	—	—
12	Поставеле . . . . .	маіорат. фольваркъ	4	9	13	—	—	—	—	1

### Сувалкскій уѣздъ.

№ № по порядку	Количество земли (въ моргахъ)	Въ томъ числѣ	всей	пахатной	луговъ	лѣсовъ	Количество земли на 1 крестьян. владѣніе (въ морг.)	Число жилыхъ строеній			Стоимость всѣхъ строеній по страховой оцѣнкѣ (въ рубляхъ)	Разстояніе въ верстахъ отъ				№ № по порядку	ПРИМѢЧАНІЯ									
								деревянныхъ	каменныхъ	глинобитныхъ		гминнаго управленія	гминнаго суда	школы	почтовой станціи											
																		21	22	23	24					
12	13	14	15	16	17	18	19	20	21	22	23	24	25	26												
5	238	193	9	—	26.4	14	—	—	6090	7	6	2	7	5	Гминное училище въ д. Грауже-Старе, сельское училище въ дер. Ведейлы-Ингель. Вѣтряная мельница въ усад. Московцизна-Выковского. Корчма въ дер. Шиплишки. Гминный судъ въ дер. Пунскъ гм. Сейвы.  Въ дер. Рудка-Тартакъ гминное управленіе и гминное училище. Въ дер. Фолкушъ водяная мельница и сукновальня. На ф. Кадаришки также водяная мельница и сукновальня. Корчма одна. Гминный судъ въ пос. Вижайны гм. Вижайны. Ближайшая почтовая станція Шиплишки въ гм. Заборишки.											
6	671	559	15	—	24.9	33	—	—	11060	7	9	2	7	6												
7	47	37	8	—	15.7	3	—	—	1240	7	8	2	7	7												
8	352	269	43	—	29.3	12	—	—	9490	5	7	—	5	8												
9	379	327	20	—	19.9	20	—	—	9360	2	5	4	2	9												
10	320	266	42	—	20.0	14	—	—	5590	3	4	7	3	10												
11	312	204	81	—	—	1	1	—	2630	3	5	6	3	11												
12	93	61	28	—	2.1	14	—	—	2680	4	6	2	4	12												
13	1096	403	195	466	—	6	1	—	6260	5	6	4	5	13												
14	446	260	169	—	37.2	15	—	—	5640	4	13	2	4	14												
15	350	267	18	—	20.6	21	—	—	5290	4	12	7	4	15												
16	511	354	140	—	31.9	15	—	—	10360	3	9	4	3	16												
17	605	428	158	—	27.5	26	—	—	11770	5	14	3	5	17												
18	283	231	45	—	25.7	16	—	—	5720	8	6	4	8	18												
19	88	69	16	—	88.0	3	—	—	2510	7	7	4	7	19												
20	371	285	76	—	20.6	17	—	—	6740	5	10	1	5	20												
21	359	257	92	—	21.1	16	—	—	7180	6	6	3	6	21												
22	591	12	3	576	—	1	—	—	500	6	6	4	6	22												
23	613	471	63	—	40.9	15	—	—	9020	6	14	6	6	23												
24	59	53	1	—	29.5	2	—	—	660	7	14	8	7	24												
25	346	264	58	—	21.6	16	—	—	8360	5	14	5	5	25												
26	293	142	85	43	—	1	—	—	1780	7	14	6	7	26												
27	255	195	42	—	25.5	9	—	—	4310	7	14	6	7	27												
28	81	61	17	—	40.5	2	—	—	1520	7	14	6	7	28												
29	166	122	31	—	23.7	8	—	—	2430	4	10	2	4	29												
30	278	205	66	—	18.5	12	—	—	6720	3	5	3	3	30												
31	555	430	112	—	26.4	24	—	—	9130	1	6	3	1	31												
32	132	95	33	—	132.0	3	—	—	2920	2	5	5	2	32												
33	75	50	25	—	—	3	—	—	4800	2	5	3	2	33												
34	681	527	133	—	22.0	31	—	—	13370	2	10	3	2	34												
35	570	420	139	—	19.0	44	—	—	13370	—	6	5	—	35												
36	675	13	2	660	—	1	—	—	500	4	10	2	4	36												
37	2	2	—	—	—	—	1	—	1430	—	6	5	—	37												
38	166	127	34	—	20.7	10	—	—	2640	6	14	4	6	38												
39	537	402	105	—	19.2	28	—	—	6690	6	14	4	6	39												
Итого . . . . .												13372	8679	2240		1745	26.7	512	3	—	214550					



Списокъ населенныхъ мѣстъ.

№ № по порядку	Названія гминъ, сельскихъ обществъ и отдѣльныхъ населенныхъ пунктовъ, входящихъ въ ихъ составъ	Родъ поселенія	Число наличныхъ жителей					Число земель-ныхъ владѣній		
			муж. пола	жен. пола	всего	Въ томъ числѣ		крестьянскихъ	мелкой шляхты	дворскихъ
						евреевъ об. пола	инострани. об. пола			
1	2	3	4	5	6	7	8	9	10	11
13	Малые-Бондзишки . . . . .	дер. б. казенная	17	20	37	—	—	25	—	—
14	Марьянка . . . . .	тоже	117	110	227	—	4	21	—	—
15	Машуткино . . . . .	тоже	107	118	225	—	1	142	—	—
16	Михаловка . . . . .	тоже	68	72	140	—	—	60	—	—
17	Бояры . . . . .	тоже	40	47	87	—	—	10	—	—
18	Ольшанка-Маковщина . . . . .	дер. б. барщинная	87	94	181	—	—	21	—	—
19	Ольшанка-Каменка . . . . .	маіорат. фольваркъ	2	5	7	—	—	—	—	1
20	Побондзе . . . . .	дер. б. казенная	115	128	243	—	—	33	—	—
21	Полемона . . . . .	тоже	91	78	169	—	—	48	—	—
22	Поплинъ . . . . .	тоже	99	109	208	—	—	57	—	—
23	Поставеле . . . . .	дер. б. барщинная	99	115	214	—	—	31	—	—
24	Потопы . . . . .	тоже	124	124	248	—	—	22	—	—
25	Пошешупе . . . . .	тоже	74	106	180	—	—	30	—	—
26	Смачнавода . . . . .	дер. б. казенная	13	17	30	—	—	5	—	—
27	Пошешупе . . . . .	маіорат. фольваркъ	14	19	33	7	—	—	—	1
28	Ровеле . . . . .	дер. б. барщинная	159	142	301	5	—	29	—	—
29	Кулакъ . . . . .	дер. б. казенная	20	16	36	—	—	8	—	—
30	Новая-Каменка . . . . .	тоже	27	21	48	5	—	12	—	—
31	Кадаришки . . . . .	маіорат. фольваркъ	13	10	23	—	—	—	—	1
32	Рудка-Тартакъ . . . . .	дер. б. барщинная	106	104	210	4	2	23	—	—
33	Сидоры . . . . .	дер. б. казенная	140	152	292	—	—	40	—	—
34	Сидоры-Запольные . . . . .	тоже	30	26	56	—	—	4	—	—
35	Сикоровщина . . . . .	дер. б. барщинная	13	16	29	—	—	4	—	—
36	Винграны . . . . .	тоже	60	52	112	8	—	13	—	—
37	Вингранки . . . . .	тоже	20	23	43	—	—	10	—	—
38	Гутовщина . . . . .	тоже	46	36	82	—	—	6	—	—
39	Винграны . . . . .	маіорат. фольваркъ	8	11	19	14	—	—	—	1
40	Смольники . . . . .	дер. б. барщинная	52	52	104	—	—	14	—	—
41	Малые-Смольники . . . . .	тоже	7	10	17	—	—	4	—	—
42	Смольники . . . . .	фольваркъ	7	9	16	3	—	—	—	1
43	Смольница . . . . .	дер. б. барщинная	43	41	84	—	—	7	—	—
44	Солины . . . . .	дер. б. казенная	50	57	107	—	—	14	—	—
45	Тржцянка . . . . .	дер. б. барщинная	55	56	111	—	—	10	—	—
46	Удзескъ . . . . .	дер. б. казенная	111	127	238	—	1	35	—	—
47	Фолюшъ . . . . .	тоже	114	111	225	12	6	16	—	—
48	Эйшериски . . . . .	дер. б. барщинная	53	35	88	—	—	8	—	—
49	Ялово . . . . .	дер. б. казенная	170	185	355	3	—	50	—	—
50	Мухово . . . . .	дворская усадьба	3	6	9	—	—	—	—	1
51	Ясеново . . . . .	дер. б. казенная	77	87	164	—	—	26	—	—
Итого въ гминѣ . . . . .			3226	3318	6544	80	14	1046	—	8
<b>Гмина Конецборъ</b>										
1	Баканюкъ . . . . .	дер. б. казенная	150	174	324	2	4	34	—	—
2	Баканюкъ . . . . .	фольваркъ	6	10	16	—	—	—	—	1
3	Василевка . . . . .	дер. б. казенная	130	170	300	—	1	25	—	—
4	Верцехи . . . . .	тоже	155	161	316	—	—	32	—	—
5	Зубринокъ . . . . .	тоже	78	89	167	—	—	13	—	—
6	Круковекъ . . . . .	тоже	81	89	170	—	—	14	—	—
7	Круковекъ-Малый . . . . .	дер. новообразован.	12	14	26	—	—	4	—	—
8	Круковекъ . . . . .	фольваркъ	5	6	11	—	—	—	—	1

Сувалкскій уѣздъ.

№ № по порядку	Названія гминъ, сельскихъ обществъ и отдѣльныхъ населенныхъ пунктовъ, входящихъ въ ихъ составъ	Родъ поселенія	Число наличныхъ жителей					Число земель-ныхъ владѣній			Количество земли (въ моргахъ)				Число жилыхъ строеній			Разстояніе въ верстахъ отъ				ПРИМѢЧАНІЯ			
			муж. пола	жен. пола	всего	Въ томъ числѣ		крестьянскихъ	мелкой шляхты	дворскихъ	всей	Въ томъ числѣ			деревянныхъ	каменныхъ	глинобитныхъ	Стоимость всѣхъ строеній по страховой оцѣнкѣ (въ рубляхъ)	гминнаго управленія	гминнаго суда	школы		почтовой станціи		
						евреевъ об. пола	инострани. об. пола					пахатной	луговой	лѣсовъ											
1	2	3	4	5	6	7	8	9	10	11	12	13	14	15	16	17	18	19	20	21	22	23	24	25	26
13	Малые-Бондзишки . . . . .	дер. б. казенная	17	20	37	—	—	25	—	—	76	62	5	—	3,0	7	—	—	740	6	3	6	16	13	Въ графахъ 4, 5 и 6-й показано постоянное спичное население, а не все наличное.
14	Марьянка . . . . .	тоже	117	110	227	—	4	21	—	—	420	275	74	—	20,0	26	—	—	3730	6	2	6	16	14	
15	Машуткино . . . . .	тоже	107	118	225	—	1	142	—	—	472	276	179	—	3,3	40	—	—	6570	6	3	6	15	15	
16	Михаловка . . . . .	тоже	68	72	140	—	—	60	—	—	196	157	21	—	3,3	17	1	2	2590	3	5	3	13	16	
17	Бояры . . . . .	тоже	40	47	87	—	—	10	—	—	114	87	19	—	11,4	6	—	—	730	4	4	4	14	17	
18	Ольшанка-Маковщина . . . . .	дер. б. барщинная	87	94	181	—	—	21	—	—	448	267	77	—	21,3	20	—	—	2570	4	4	4	14	18	
19	Ольшанка-Каменка . . . . .	маіорат. фольваркъ	2	5	7	—	—	—	—	—	559	236	86	—	—	1	—	—	700	4	5	4	13	19	
20	Побондзе . . . . .	дер. б. казенная	115	128	243	—	—	33	—	—	858	684	104	—	26,0	32	—	—	5970	1	6	1	12	20	
21	Полемона . . . . .	тоже	91	78	169	—	—	48	—	—	307	198	14	—	6,4	26	—	—	2810	4	6	4	14	21	
22	Поплинъ . . . . .	тоже	99	109	208	—	—	57	—	—	176	164	11	—	3,1	31	—	—	4530	5	3	5	15	22	
23	Поставеле . . . . .	дер. б. барщинная	99	115	214	—	—	31	—	—	522	282	137	—	16,8	25	—	—	4970	4	7	4	14	23	
24	Потопы . . . . .	тоже	124	124	248	—	—	22	—	—	795	449	199	—	36,1	23	—	—	5950	2	5	2	12	24	
25	Пошешупе . . . . .	тоже	74	106	180	—	—	30	—	—	426	230	138	—	14,2	23	—	—	4470	4	11	4	10	25	
26	Смачнавода . . . . .	дер. б. казенная	13	17	30	—	—	5	—	—	19	9	7	—	3,8	3	—	—	290	2	11	2	11	26	
27	Пошешупе . . . . .	маіорат. фольваркъ	14	19	33	7	—	—	—	—	466	200	249	—	—	3	—	—	700	4	10	4	11	27	
28	Ровеле . . . . .	дер. б. барщинная	159	142	301	5	—	29	—	—	879	502	268	—	30,3	44	—	—	8180	3	4	3	13	28	
29	Кулакъ . . . . .	дер. б. казенная	20	16	36	—	—	8	—	—	24	17	1	—	3,0	3	—	—	570	3	4	3	13	29	
30	Новая-Каменка . . . . .	тоже	27	21	48	5	—	12	—	—	42	27	1	—	3,5	6	—	—	950	4	2	4	14	30	
31	Кадаришки . . . . .	маіорат. фольваркъ	13	10	23	—	—	—	—	—	369	259	85	—	—	2	—	—	6220	1	6	1	11	31	
32	Рудка-Тартакъ . . . . .	дер. б. барщинная	106	104	210	4	2	23	—	—	465	322	52	—	20,2	24	—	—	4800	—	7	—	—	32	
33	Сидоры . . . . .	дер. б. казенная	140	152	292	—	—	40	—	—	759	566	103	—	19,0	28	—	—	6090	7	13	7	12	33	
34	Сидоры-Запольные . . . . .	тоже	30	26	56	—	—	4	—	—	176	103	28	—	44,0	7	—	—	1280	7	13	7	12	34	
35	Сикоровщина . . . . .	дер. б. барщинная	13	16	29	—	—	4	—	—	112	86	19	—	28,0	2	—	—	380	3	6	3	13	35	
36	Винграны . . . . .	тоже	60	52	112	8	—	13	—	—	109	82	20	—	8,4	8	—	—	800	2	7	2	12	36	
37	Вингранки . . . . .	тоже	20	23	43	—	—	10	—	—	44	25	13	—	4,4	8	—	—	940	2	7	2	12	37	
38	Гутовщина . . . . .	тоже	46	36	82	—	—	6	—	—	164	122	37	—	27,3	7	—	—	1500	2	7	2	12	38	
39	Винграны . . . . .	маіорат. фольваркъ	8	11	19	14	—	—	—	—	386	291	85	—	—	5	—	—	1310	3	7	3	12	39	
40	Смольники . . . . .	дер. б. барщинная	52	52	104	—	—	14	—	—	147	89	9	—	10,5	14	—	—	2320	7	9	7	17	40	
41	Малые-Смольники . . . . .	тоже	7	10	17	—	—	4	—	—	10	9	—	—	2,5	3	—	—	170	8	6	8	18	41	
42	Смольники . . . . .	фольваркъ	7	9	16	3	—	—	—	—	323	139	33	—	—	3	—	—	920	7	9	7	17	42	
43	Смольница . . . . .	дер. б. барщинная	43	41	84	—	—	7	—	—	228	164	47	—	32,6	7	—	—	1510	6	13	6	7	43	
44	Солины . . . . .	дер. б. казенная	50	57	107	—	—	14	—	—	416	278	118	—	29,7	13	—	—	3420	7	5	7	17	44	
45	Тржцянка . . . . .	дер. б. барщинная	55	56	111	—	—	10	—	—	376	296	55	—	37,6	12	—	—	2030	4	11	4	8	45	
46	Удзескъ . . . . .	дер. б. казенная	111	127	238	—	1	35	—	—	953	678	158	—	27,2	38	—	—	8200	10	12	10	20	46	
47	Фолюшъ . . . . .	тоже	114	111	225	12	6	16	—	—	379	240	76	—	23,7	13	—	—	1920	2	9	2	10	47	
48	Эйшериски . . . . .	дер. б. барщинная	53	35	88	—	—	8	—	—	271	175	77	—	33,9	9	—	—	1880	5	4	5	15	48	
49	Ялово . . . . .	дер. б. казен																							



Списокъ населенныхъ мѣстъ.

№ № по порядку	Названія гминъ, сельскихъ обществъ и отдѣльныхъ населенныхъ пунктовъ, входящихъ въ ихъ составъ	Родъ поселенія	Число наличныхъ жителей					Число земель-ныхъ владѣній		
			муж. пола	жен. пола	всего	Въ томъ числѣ		крестьянскихъ	мелкой шляхты	дворскихъ
						евреевъ об. пола	иностраниц. об. пола			
1	2	3	4	5	6	7	8	9	10	11
9	Курьянки . . . . .	дер. б. казенная	320	352	672	—	—	64	—	—
10	Попашня . . . . .	тоже	10	16	26	—	—	2	—	—
11	Липово . . . . .	тоже	109	126	235	—	—	17	—	—
12	Малерачки . . . . .	тоже	138	151	289	11	3	25	—	—
13	Рудники . . . . .	тоже	155	168	323	—	—	29	—	—
14	Сидоры . . . . .	тоже	125	140	265	—	—	28	—	—
15	Стоки . . . . .	тоже	151	157	308	—	—	32	—	—
16	Конецборъ . . . . .	дер. новообразован.	23	28	51	—	—	12	—	—
17	Конецборъ . . . . .	фольваркъ	16	21	37	—	—	—	—	1
18	Францишково . . . . .	дер. б. казенная	81	88	169	—	1	30	—	—
19	Хоцьки . . . . .	тоже	178	177	355	—	—	30	—	—
20	Юзефово . . . . .	тоже	179	191	370	—	—	41	—	—
Итого въ гминѣ . . . . .			2102	2328	4430	13	9	432	—	3
<b>Гмина Куковъ</b>										
1	Аграфеновка . . . . .	дер. новообразован.	39	44	83	—	—	52	—	—
2	Садовая . . . . .	тоже	25	32	57	—	—	21	—	—
3	Александрово . . . . .	тоже	131	123	254	—	—	40	—	—
4	Бродъ . . . . .	дер. б. барщинная	231	217	448	10	—	35	—	—
5	Малый Бродъ . . . . .	дер. новообразован.								
6	Выходне . . . . .	дер. б. казенная	160	166	326	8	—	28	—	—
7	Гура . . . . .	дер. б. барщинная	50	60	110	—	—	20	—	—
8	Подгурже . . . . .	тоже	30	29	59	—	—	8	—	—
9	Подгурже . . . . .	фольваркъ	21	22	43	6	—	—	—	1
10	Дубово . . . . .	дер. б. барщинная	266	315	581	—	—	84	—	—
11	Кержекъ . . . . .	дер. б. казенная	21	20	41	4	—	4	—	—
12	Устроне . . . . .	дворская усадьба	2	8	10	—	—	—	—	1
13	Душка . . . . .	дер. новообразован.	8	10	18	—	—	15	—	—
14	Хохлушка . . . . .	тоже	25	25	50	—	—	40	—	—
15	Жилины . . . . .	дер. б. казенная	60	65	125	—	—	18	—	—
16	Поджилины . . . . .	тоже	27	25	52	—	—	2	—	—
17	Поджилины . . . . .	крестьян. усадьба	20	15	35	—	—	1	—	—
18	Зелены-Камедульскія . . . . .	дер. б. барщинная	172	160	332	3	—	57	—	—
19	Зелены-Кролевскія . . . . .	дер. б. казенная	207	195	402	11	—	33	—	—
20	Корклины . . . . .	тоже	118	114	232	—	1	21	—	—
21	Подкорклины . . . . .	крестьян. усадьба	6	5	11	—	—	1	—	—
22	Коробецъ . . . . .	дер. б. казенная	40	45	85	—	—	14	—	—
23	Крживулька . . . . .	тоже	209	226	435	—	1	43	—	—
24	Кропивно-Новое . . . . .	дер. новообразован.	41	43	84	—	—	12	—	—
25	Кропивно-Старое . . . . .	дер. б. казенная	162	164	326	—	—	30	—	—
26	Куковъ . . . . .	дер. б. барщинная	114	116	230	—	—	21	—	—
27	Малый-Куковъ . . . . .	дер. новообразован.	7	7	14	—	—	34	—	—
28	Куковъ . . . . .	маіорат. фольваркъ	66	77	143	2	—	—	—	1
29	Кутузовка . . . . .	дер. новообразован.	12	13	25	—	—	20	—	—
30	Непрѣсная . . . . .	тоже	4	5	9	—	—	13	—	—
31	Марина . . . . .	тоже	90	102	192	—	1	28	—	—
32	Нѣмцовизна . . . . .	дер. б. казенная	110	109	219	—	—	23	—	—
33	Поднѣмцовизна . . . . .	тоже	6	5	11	—	—	5	—	—
34	Чарне . . . . .	дер. б. барщинная	18	30	48	—	—	7	—	—
35	Боцяново . . . . .	фольваркъ	3	8	11	—	—	—	—	1

Сувалкскій уѣздъ

№ № по порядку	Названія гминъ, сельскихъ обществъ и отдѣльныхъ населенныхъ пунктовъ, входящихъ въ ихъ составъ	Родъ поселенія	Число наличныхъ жителей					Число земель-ныхъ владѣній			Количество земли (въ моргахъ)				Число жилыхъ строеній			Разстояніе въ верстахъ отъ				ПРИМѢЧАНІЯ							
			муж. пола	жен. пола	всего	Въ томъ числѣ		крестьянскихъ	мелкой шляхты	дворскихъ	всей	Въ томъ числѣ			деревянныхъ	каменныхъ	глинобитныхъ	Стоимость всѣхъ строеній по страхово-вой оцѣнкѣ (въ рубляхъ)	гминнаго управ-ленія	гминнаго суда	школы		почтовой станции						
						евреевъ об. пола	иностраниц. об. пола					пахатной	луговой	лѣсовъ															
1	2	3	4	5	6	7	8	9	10	11	12	13	14	15	16	17	18	19	20	21	22	23	24	25	26				
9	Курьянки . . . . .	дер. б. казенная	320	352	672	—	—	64	—	—	1188	762	353	—	18,6	77	—	—	27710	4	8	—	8	9	Гминный судъ и почтовая станція въ гор. Сувалкахъ.				
10	Попашня . . . . .	тоже	10	16	26	—	—	2	—	—	47	39	4	—	23,5	5	—	—	1310	5	12	1	12	10					
11	Липово . . . . .	тоже	109	126	235	—	—	17	—	—	528	326	139	11	31,1	28	—	—	12390	3	10	6	10	11					
12	Малерачки . . . . .	тоже	138	151	289	11	3	25	—	—	606	427	105	—	24,2	35	—	—	11480	5	16	3	16	12					
13	Рудники . . . . .	тоже	155	168	323	—	—	29	—	—	960	691	198	—	33,1	42	—	—	16330	2	12	3	12	13					
14	Сидоры . . . . .	тоже	125	140	265	—	—	28	—	—	823	646	123	—	29,4	36	—	—	12070	4	11	5	11	14					
15	Стоки . . . . .	тоже	151	157	308	—	—	32	—	—	448	300	111	—	14,0	35	—	—	10810	3	10	1	10	15					
16	Конецборъ . . . . .	дер. новообразован.	23	28	51	—	—	12	—	—	28	22	3	—	2,3	9	—	—	1700	2	12	2	12	16					
17	Конецборъ . . . . .	фольваркъ	16	21	37	—	—	—	—	—	800	480	250	—	—	3	—	—	10000	—	11	3	11	17					
18	Францишково . . . . .	дер. б. казенная	81	88	169	—	1	30	—	—	180	128	38	—	6,0	22	—	—	5860	3	7	4	7	18					
19	Хоцьки . . . . .	тоже	178	177	355	—	—	30	—	—	983	764	140	—	32,8	44	—	—	14870	4	12	4	12	19					
20	Юзефово . . . . .	тоже	179	191	370	—	—	41	—	—	938	667	195	—	22,9	41	—	—	18130	3	7	4	7	20					
Итого въ гминѣ . . . . .			2102	2328	4430	13	9	432	—	3	10590	7318	2378	11	22,0	543	—	—	205765										
<b>Гмина Куковъ</b>																													
1	Аграфеновка . . . . .	дер. новообразован.	39	44	83	—	—	52	—	—	191	165	20	3	3,7	11	—	—	2590	14	14	3	14	1		Гминное управленіе въ д. Выходне. Старобрядческая модельня въ дер. Александрово. Гминное училище въ д. Выходне, два сельскія училища въ д. д. Александрово и Хмѣлевка. Двѣ корчмы. Гминный судъ и почтовая станція въ гор. Сувалкахъ.  Въ графахъ 4, 5 и 6-й показано постоянное списочное населеніе, а не все наличное.			
2	Садовая . . . . .	тоже	25	32	57	—	—	21	—	—	82	60	5	2	3,9	9	—	—	1940	14	14	3	14	2					
3	Александрово . . . . .	тоже	131	123	254	—	—	40	—	—	601	590	10	1	15,2	29	—	—	13700	7	13	—	13	3					
4	Бродъ . . . . .	дер. б. барщинная	231	217	448	10	—	35	—	—	1113	1030	13	—	31,8	39	—	—	13700	7	6	7	6	4					
5	Малый Бродъ . . . . .	дер. новообразован.									117	108	—	—	—	—	—	1,8	7	—	—	—	—	—			—	2240	6
6	Выходне . . . . .	дер. б. казенная	160	166	326	8	—	28	—	—	791	734	40	—	28,2	31	—	—	8620	—	6	—	6	6					
7	Гура . . . . .	дер. б. барщинная	50	60	110	—	—	20	—	—	215	104	61	—	10,7	15	—	—	3850	14	15	4	15	7					
8	Подгурже . . . . .	тоже	30	29	59	—	—	8	—	—	44	32	11	—	5,5	8	—	—	2040	14	13	3	13	8					
9	Подгурже . . . . .	фольваркъ	21	22	43	6	—	—	—	—	414	314	100	—	—	4	—	—	8200	14	14	3	14	9					
10	Дубово . . . . .	дер. б. барщинная	266	315	581	—	—	84	—	—	1680	1504	50	—	20,0	73	—	—	13590	5	6	5	6	10					
11	Кержекъ . . . . .	дер. б. казенная	21	20	41	4	—	4	—	—	211	164	35	—	52,7	4	—	—	1670	7	7	7	7	11					
12	Устроне . . . . .	дворская усадьба	2	8	10	—	—	—	—	—	150	150	—	—	—	2	—	—	940	8	5	8	5	12					
13	Душка . . . . .	дер. новообразован.	8	10	18	—	—	15	—	—	58	53	4	—	3,9	5	—	—	930	14	15	3	15	13					
14	Хохлушка . . . . .	тоже	25	25	50	—	—	40	—	—	138	118	6	—	3,5	11	—	—	2550	14	15	3	15	14					
15	Жилины . . . . .	дер. б. казенная	60	65	125	—	—	18	—	—	215	98	94	—	11,9	12	—	1	4630	6	12	6							



Списокъ населенныхъ мѣстъ.

№ № по порядку	Названія гминъ, сельскихъ обществъ и отдѣльныхъ населенныхъ пунктовъ, входящихъ въ ихъ составъ	Родъ поселенія	Число наличныхъ жителей					Число земельныхъ владѣній		
			муж. пола	жен. пола	всего	Въ томъ числѣ		крестьянскихъ	мелкой шляхты	дворскихъ
						евреевъ об. пола	инострани. об. пола			
1	2	3	4	5	6	7	8	9	10	11
36	Волеиново . . . . .	фольваркъ	18	16	34	4	1	—	—	1
37	Орлово . . . . .	дер. новообразован.	48	63	111	—	—	22	—	—
38	Осова . . . . .	дер. б. барщинная	160	143	303	—	—	35	—	—
39	Поддубовецъ . . . . .	дер. б. казенная	183	174	357	—	—	42	—	—
40	Поташня . . . . .	дер. б. барщинная	131	130	261	5	—	25	—	—
41	Здройчишки . . . . .	маіорат. фольваркъ	4	10	14	—	—	—	—	1
42	Пржебродъ . . . . .	дер. б. казенная	139	137	276	—	—	30	—	—
43	Смоленская . . . . .	дер. новообразован.	40	40	80	—	—	61	—	—
44	Тепловка . . . . .	тоже	17	20	37	—	—	32	—	—
45	Соколово . . . . .	тоже	100	97	197	—	—	43	—	—
46	Тацево . . . . .	дер. б. казенная	151	148	299	—	—	33	—	—
47	Подтацево . . . . .	дер. новообразован.	5	3	8	—	—	17	—	—
48	Тржцяны . . . . .	дер. б. казенная	76	78	154	—	—	13	—	—
49	Туровка . . . . .	тоже	143	137	280	3	—	31	—	—
50	Хмѣлевка . . . . .	тоже	270	240	510	—	2	66	—	—
51	Жегава . . . . .	дер. новообразован.	6	5	11	—	—	21	—	—
52	Хмѣлевка . . . . .	фольваркъ	10	20	30	1	—	—	—	1
53	Хмѣлевка-Новая . . . . .	дер. новообразован.	31	40	71	—	—	17	—	—
54	Бартна-Гора . . . . .	тоже	50	53	103	—	—	22	—	—
55	Грабенщяна . . . . .	тоже	10	6	16	—	—	8	—	—
Итого въ гминѣ			4093	4160	8253	57	7	1312	—	7
Гмина Мацьковъ.										
1	Гозды . . . . .	дер. б. барщинная	39	34	73	—	3	6	—	—
2	Коссовщизна . . . . .	тоже	20	22	42	—	—	2	—	—
3	Пальница . . . . .	тоже	54	50	104	33	—	12	—	—
4	Марготроки . . . . .	тоже	84	96	180	17	—	13	—	—
5	Марготроки . . . . .	фольваркъ	20	25	45	—	—	—	—	2
6	Мацьковъ . . . . .	дер. б. барщинная	164	159	323	7	—	30	—	—
7	Мацьковъ . . . . .	маіорат. фольваркъ	52	56	108	—	—	—	—	1
8	Миклашево . . . . .	дер. б. казенная	60	52	112	—	—	14	—	—
9	Миклашево . . . . .	маіорат. фольваркъ	14	12	26	—	—	—	—	1
10	Новинники . . . . .	дер. б. барщинная	136	138	274	—	—	25	—	—
11	Сангруда . . . . .	маіорат. фольваркъ	10	9	19	—	—	—	—	1
12	Ольксяны-Новые . . . . .	дер. б. казенная	46	54	100	—	—	13	—	—
13	Ольксяны-Старые . . . . .	тоже	67	75	142	—	—	13	—	—
14	Радзишки . . . . .	тоже	195	217	412	—	—	50	—	—
15	Рудка . . . . .	дер. б. барщинная	38	38	76	—	—	7	—	—
16	Рудники . . . . .	тоже	83	93	176	—	3	19	—	—
17	Свидзишки . . . . .	дер. новообразован.	80	86	166	—	—	52	—	—
18	Ужукальне . . . . .	дер. б. казенная	48	48	96	—	—	12	—	—
19	Миклашово . . . . .	фольваркъ	11	8	19	—	—	—	—	1
20	Миклашовка . . . . .	дер. новообразован.	32	28	60	—	—	11	—	—
21	Цырале . . . . .	дер. б. барщинная	170	183	353	—	—	24	—	—
Итого въ гминѣ			1423	1483	2906	57	6	303	—	6
Гмина Павловка.										
1	Бласковизна . . . . .	дер. б. казенная	102	110	212	—	—	27	—	—
2	Бленда . . . . .	тоже	120	142	262	—	—	47	—	—
3	Боханово . . . . .	тоже	40	59	99	—	—	12	—	—

Сувалкскій уѣздъ.

всей	Количество земли (въ моргахъ)			Количество земли на 1 крестьян. владѣніе (въ морг.)	Число жилыхъ строеній			Разстояніе въ верстахъ отъ				№ № по порядку	ПРИМѢЧАНІЯ	
	Въ томъ числѣ				деревянныхъ	каменныхъ	глинобитныхъ	Стоимость всѣхъ строеній по страховой оцѣнкѣ (въ рубляхъ)	гминнаго управленія	гминнаго суда	школы			почтовой станціи
	пахатной	луговъ	лѣсовъ											
12	13	14	15	16	17	18	19	20	21	22	23	24	25	26
127	63	60	4	—	2	—	—	3350	4	9	4	—	—	9 36
339	295	8	30	15,4	11	—	—	3250	4	11	2	—	—	11 37
802	702	33	—	22,9	34	—	—	7820	7	7	5	—	—	7 38
732	527	140	—	17,4	45	—	—	9820	5	7	5	—	—	7 39
686	594	54	—	27,4	32	—	—	7430	10	7	10	—	—	7 40
319	297	22	—	—	2	—	—	2770	12	8	12	—	—	8 41
437	371	21	2	14,6	26	—	—	5460	1	7	1	—	—	7 42
234	224	6	—	3,8	15	—	—	5110	14	15	1	—	—	15 43
129	117	3	6	4,0	5	—	—	1720	14	15	1	—	—	15 44
655	643	9	—	15,2	20	—	—	4510	7	14	2	—	—	14 45
1143	714	70	—	34,6	34	1	—	12380	9	11	2	—	—	11 46
74	74	—	—	4,4	1	—	—	280	9	11	2	—	—	11 47
473	464	9	—	36,4	13	—	—	4180	1	6	1	—	—	6 48
1028	780	46	—	33,2	31	—	—	8580	7	11	3	—	—	11 49
1150	820	287	—	17,4	63	—	—	31810	9	11	—	—	—	11 50
94	70	22	—	4,5	3	—	—	1260	10	12	1	—	—	12 51
150	122	28	—	—	2	—	—	1650	10	14	1	—	—	14 52
85	82	2	—	5,0	10	—	—	2640	12	16	3	—	—	16 53
108	102	4	1	4,9	11	—	—	2990	12	16	3	—	—	16 54
39	23	15	—	4,9	4	—	—	710	12	16	3	—	—	16 55
23907	20100	2074	52	16,2	944	4	2	303650						
494	160	205	—	82,3	9	—	—	3810	3	9	4	8	1	Гминное управленіе въ дер. Мацьковъ.
261	79	69	—	130,5	6	—	—	2720	5	10	5	7	2	Гминное училище въ д. Радзишки.
282	119	87	—	23,5	14	—	—	4040	3	12	5	9	3	Водяная мельница въ дер. Гозды.
407	256	95	—	31,3	24	—	—	4350	5	7	4	9	4	Двѣ корчмы.
374	239	81	—	—	3	—	—	3520	5	7	4	9	5	Гминный судъ въ дер. Пунскъ гм. Сейвы.
1129	743	318	—	37,6	35	—	—	18510	—	9	3	12	6	Почтовая станція въ гор. Кальваріи.
1190	475	542	30	—	7	2	1	4520	1	10	3	11	7	
594	435	138	—	42,4	14	—	—	7560	2	9	4	14	8	
446	304	38	45	—	2	—	—	3630	3	9	3	15	9	
1075	778	168	—	43,0	37	—	—	17100	2	7	2	10	10	
504	276	175	—	—	1	—	—	1990	3	8	3	9	11	
498	340	113	—	38,3	13	—	—	5550	6	4	2	15	12	
612	361	185	—	47,1	16	—	—	6400	6	4	2	16	13	
1535	1069	370	—	30,7	54	—	—	21280	4	6	—	—	14	14
466	325	85	15	66,6	10	—	—	6700	3	12	6	9	15	
645	404	191	—	33,9	22	—	—	10840	4	9	4	8	16	
89	70	10	—	1,7	31	—	—	2290	3	7	1	12	17	
416	285	93	—	34,7	13	—	—	4710	5	6	2	17	18	
253	147	50	—	—	2	—	—	2670	3	9	3	15	19	
25	15	6	—	2,3	9	—	—	530	3	7	2	15	20	
966	745	157	—	40,2	36	—	—	10370	1	8	1	13	21	
12261	7625	3176	90	31,3	358	2	1	143090						
708	580	9	—	26,2	36	—	—	12690	3	15	3	18	1	Гминное управленіе въ дер. Кружки.
985	468	88	—	21,0	47	—	—	18920	4	21	—	14	2	Старообрядческая модельня въ дер. Водзилки.
384	297	6	—	32,0	10	—	—	4030	1	19	1	15	3	



Списокъ населенныхъ мѣстъ.

№ № по порядку	Названія гминъ, сельскихъ обществъ и отдѣльныхъ населенныхъ пунктовъ, входящихъ въ ихъ составъ	Родъ поселенія	Число наличныхъ жителей					Число земель-ныхъ владѣній		
			муж. пола	жен. пола	всего	Въ томъ числѣ		крестьянскихъ	мелкой шляхты	дворскихъ
						евреевъ об. пола	иностраниц. об. пола			
1	2	3	4	5	6	7	8	9	10	11
4	Вробель . . . . .	дер. б. казенная	11	12	23	—	—	4	—	—
5	Буцьки . . . . .	тоже	50	68	118	—	—	15	—	—
6	Версели . . . . .	дер. б. барщинная	30	56	86	—	—	13	—	—
7	Версели-Малые . . . . .	дер. б. казенная	20	56	76	—	—	54	—	—
8	Водзилки . . . . .	тоже	129	189	318	—	3	41	—	—
9	Ганча . . . . .	дер. б. барщинная	101	134	235	8	—	34	—	—
10	Зарѣчье-Еленевское . . . . .	дер. б. казенная	40	46	86	—	—	14	—	—
11	Зарѣчье-Павловское . . . . .	дер. б. барщинная	100	117	217	—	—	21	—	—
12	Иванишки . . . . .	дер. б. казенная	41	37	78	—	—	12	—	—
13	Кружки . . . . .	дер. б. барщинная	100	97	197	7	—	25	—	—
14	Лановичи . . . . .	дер. б. казенная	102	136	238	5	7	25	—	—
15	Лопухово . . . . .	тоже	72	79	151	—	—	21	—	—
16	Ячное . . . . .	крестьян. усадьба	5	8	13	—	—	1	—	—
17	Малисовизна . . . . .	дер. б. казенная	100	114	214	2	6	33	—	—
18	Туртуль . . . . .	крестьян. усадьба	5	6	11	6	—	1	—	—
19	Туртуль . . . . .	дворская усадьба	—	—	—	—	—	—	1	—
20	Морги . . . . .	дер. б. барщинная	90	105	195	3	—	30	—	—
21	Веселовка . . . . .	дер. б. казенная	3	2	5	—	—	4	—	—
22	Веселовка . . . . .	фольваркъ	9	20	29	—	—	—	—	1
23	Окронгле . . . . .	дер. б. казенная	91	82	173	—	—	23	—	—
24	Ольшанка . . . . .	дер. б. барщинная	50	52	102	—	—	13	—	—
25	Павловка . . . . .	тоже	130	167	297	—	—	43	—	—
26	Павловка . . . . .	маіорат. фольваркъ	18	17	35	—	—	—	—	1
27	Павловка-Малая . . . . .	дер. б. барщинная	15	16	31	—	—	17	—	—
28	Погоржелекъ . . . . .	дер. б. казенная	10	13	23	—	—	3	—	—
29	Лановизна . . . . .	тоже	8	8	16	—	—	2	—	—
30	Подвысокое-Еленевское . . . . .	тоже	42	69	111	—	—	19	—	—
31	Полько . . . . .	тоже	2	5	7	—	—	16	—	—
32	Пржеломга . . . . .	дер. б. барщинная	102	117	219	—	—	22	—	—
33	Рудка . . . . .	дер. б. казенная	103	139	242	—	—	31	—	—
34	Смѣтхувка . . . . .	дер. б. барщинная	120	131	251	—	—	31	—	—
35	Сѣдлицко . . . . .	дер. б. казенная	9	11	20	—	—	3	—	—
36	Чарнаковизна . . . . .	тоже	100	100	200	5	—	33	—	—
37	Шешунка . . . . .	тоже	30	35	65	—	—	11	—	—
Итого въ гминѣ . . . . .			2100	2555	4655	36	16	701	—	3
<b>Гмина Пржеросль</b>										
1	Пржеросль . . . . .	посадъ	673	868	1541	502	2	268	—	—
2	Самборовизна . . . . .	крестьян. усадьба	7	11	18	—	—	1	—	—
3	Новая-Пржеросль . . . . .	дер. б. казенная	39	55	94	—	—	57	—	—
4	Правылясъ . . . . .	б. предмѣстье	158	154	312	—	2	46	—	—
5	Сыпытка . . . . .	крестьян. усадьба	10	4	14	—	—	1	—	—
Итого въ гминѣ . . . . .			887	1092	1979	502	4	373	—	—
<b>Гмина Сейвы</b>										
1	Адамовизна . . . . .	дер. б. казенная	59	74	133	—	—	24	—	—
2	Декшне . . . . .	дер. б. подушная	39	31	70	—	—	7	—	—
3	Декшне . . . . .	крестьян. усадьба	1	1	2	—	—	1	—	—
4	Подловоцы . . . . .	дер. б. казенная	22	21	43	—	—	8	—	—

Сувалкскій уѣздъ.

№ № по порядку	Количество земли (въ моргахъ)	Въ томъ числѣ			Количество земли на 1 крестьян. владѣніе (въ морг.)	Число жилыхъ строеній			Разстояніе въ верстахъ отъ				№ № по порядку	ПРИМѢЧАНІЯ		
		пахатной	луговъ	лѣсовъ		деревянныхъ	каменныхъ	глинобитныхъ	Стоимость всѣхъ строеній по страховой оцѣнкѣ (въ рубляхъ)	гминнаго управленія	гминнаго суда	школы			почтовой станціи	
																12
4	100	59	6	—	25.0	4	—	—	1520	1	19	1	15	4	Гминное училище въ дер. Кружки, два сельскія училища въ д. д. Бленда и Морги. Водяная мельница въ ус. Туртуль. Питейныхъ заведеній нѣтъ. Гминный судъ въ пос. Вижайны гм. Вижайны. Почтовая станція въ пос. Филипово гм. Филипово.	
5	449	168	50	—	29.9	18	—	—	8110	3	20	1	15	5		
6	402	144	94	—	30.9	14	—	—	6560	7	12	4	16	6		
7	190	127	34	—	3.5	14	—	—	2730	7	12	4	16	7		
8	1277	880	190	—	4.6	45	—	—	19110	5	14	—	17	8		
9	920	563	78	—	27.1	36	—	—	14310	3	18	3	18	9		
10	407	248	38	—	29.1	13	—	—	4820	5	24	3	16	10		
11	700	253	86	—	33.3	25	—	—	10720	4	19	2	16	11		
12	369	209	47	—	30.7	14	—	—	5020	1	22	1	14	12		
13	679	384	59	—	27.2	26	—	—	9450	—	22	—	14	13		
14	535	251	48	—	21.4	27	—	—	11530	3	18	3	18	14		
15	713	432	173	—	34.0	21	—	—	11960	7	15	7	21	15		
16	87	85	—	—	87.0	2	—	—	2560	8	16	8	22	16		
17	798	501	105	—	24.2	36	—	—	12790	2	22	2	14	17		
18	49	36	—	—	49.0	1	—	—	600	2	22	2	14	18		
19	48	40	2	—	—	—	1	—	3890	2	22	2	14	19		
20	699	452	40	—	23.3	28	—	—	9970	5	23	—	10	20		
21	24	24	—	—	6.0	2	—	—	210	5	23	—	10	21		
22	231	120	41	—	—	3	—	—	2200	5	23	—	10	22		
23	631	386	6	—	27.4	23	—	—	11810	5	24	3	16	23		
24	303	207	68	—	23.3	13	—	—	5940	3	21	1	14	24		
25	639	467	83	—	14.9	36	—	—	9730	2	22	2	10	25		
26	1096	430	139	—	—	3	1	—	6400	2	22	2	10	26		
27	55	41	11	—	3.2	5	—	—	1250	—	22	—	14	27		
28	76	38	8	—	25.3	3	—	—	1230	7	12	7	21	28		
29	56	16	7	—	28.0	2	—	—	930	7	12	7	21	29		
30	419	299	6	—	22.1	22	—	—	7590	5	24	3	16	30		
31	49	27	20	—	3.1	3	—	—	320	5	24	3	16	31		
32	740	446	51	—	33.6	24	1	—	7870	3	18	3	18	32		
33	787	509	37	—	25.4	29	—	—	13090	3	21	4	22	33		
34	847	520	96	—	27.3	31	—	—	13511	3	24	1	8	34		
35	162	68	12	—	54.0	3	—	—	1770	3	24	1	8	35		
36	840	631	78	—	25.5	38	—	—	11300	8	25	3	10	36		
37	186	142	12	—	16.9	10	—	—	4060	3	22	3	20	37		
Итого . . . . .		17640	10544	1828	—	23.2	667	3	—	270501						
<b>Гмина Пржеросль</b>																
1	4682	3108	612	—	17.5	167	3	—	40940	—	9	—	9	1		Въ пос. Пржеросль находятся: гминное управление, костель, синагога, гминное и посадское училища, хедеръ, одна пивная лавка и 4 шинка. Ярмарка бываетъ 5 разъ въ годъ. Гминный судъ и почтовая станція въ пос. Филипово гм. Филипово.
2	60	46	10	—	60.0	2	—	—	600	1	10	1	10	2		
3	209	125	69	—	3.8	7	—	1	950	1	9	1	9	3		
4	750	630	120	—	16.3	45	—	—	7410	5	14	5	14	4		
5	24	20	4	—	24.0	—	—	1	500	5	14	5	14	5		
Итого въ гминѣ . . . . .		5735	3929	815	—	15.4	221	3	2	50400						
<b>Гмина Сейвы</b>																
1	626	470	119	—	26.1	21	—	—	6640	8	10	3	14	1	Гминное управление на ф. Сейвы, гминный судъ въ д. Пунскъ.	
2	157	114	42	—	22.4	6	—	—	2480	9	11	2	14	2		
3	51	37	13	—	51.0	1	—	—	1420	7	10	2	14	3		
4	146	104	35	—	18.2	5	—	—	790	7	10	3	13	4		



Списокъ населенныхъ мѣстъ.

№ № по порядку	Названія гминь, сельскихъ обществъ и отдѣльныхъ населенныхъ пунктовъ, входящихъ въ ихъ составъ	Родъ поселенія	Число наличныхъ жителей					Число земельныхъ владѣній		
			муж. пола	жен. пола	всего	Въ томъ числѣ		крестьянскихъ	мелкой шляхты	дворскихъ
						евреевъ об. пола	иностраниц. об. пола			
1	2	3	4	5	6	7	8	9	10	11
5	Анненское . . . . .	дер. б. казенная	49	54	103	—	—	35	—	—
6	Декшиянка . . . . .	дер. б. подуховная	11	20	31	—	—	5	—	—
7	Бокше-Новое . . . . .	дер. б. казенная	42	51	93	—	—	12	—	—
8	Бокше-Старое . . . . .	тоже	90	98	188	20	—	22	—	—
9	Бокше-Фольварочное . . . . .	тоже	27	30	57	—	—	4	—	—
10	Устроне . . . . .	тоже	21	19	40	—	—	2	—	—
11	Устроне . . . . .	тоже	12	14	26	—	—	3	—	—
12	Вилкопедзе . . . . .	дер. б. барщинная	133	150	283	—	—	27	—	—
13	Войтокеме . . . . .	тоже	150	170	320	—	—	44	—	—
14	Сейвы . . . . .	маіорат. фольваркъ	17	25	42	—	—	—	—	1
15	Волыницы . . . . .	дер. б. барщинная	124	114	238	6	—	23	—	—
16	Дембово . . . . .	тоже	110	112	222	—	—	26	—	—
17	Дембовекъ . . . . .	тоже	3	2	5	—	—	4	—	—
18	Дембово . . . . .	фольваркъ	1	—	1	—	—	—	—	1
19	Еглинецъ . . . . .	дер. б. казенная	171	176	347	—	—	38	—	—
20	Яблоново . . . . .	дер. б. барщинная	22	21	43	—	—	10	—	—
21	Яблоново . . . . .	фольваркъ	—	5	5	—	—	—	—	1
22	Еглювекъ . . . . .	дер. б. казенная	32	44	76	—	—	8	—	—
23	Гремзель . . . . .	тоже	23	32	55	—	—	5	—	—
24	Жвигеле . . . . .	дер. б. барщинная	162	197	359	—	—	35	—	—
25	Калетникъ . . . . .	тоже	145	160	305	41	—	49	—	—
26	Калетникъ-Малый . . . . .	тоже	9	11	20	—	—	10	—	—
27	Замчиско . . . . .	тоже	12	12	24	—	—	8	—	—
28	Калетникъ . . . . .	маіорат. фольваркъ	7	10	17	—	—	—	—	1
29	Компоцы . . . . .	дер. б. барщинная	90	110	200	—	—	27	—	—
30	Круденишки . . . . .	тоже	35	50	85	—	—	10	—	—
31	Линувекъ . . . . .	тоже	116	125	241	—	—	30	—	—
32	Огурки . . . . .	тоже	64	69	133	—	—	16	—	—
33	Орлинекъ . . . . .	тоже	62	72	134	—	—	22	—	—
34	Ошкины . . . . .	тоже	148	167	315	—	—	48	—	—
35	Шилайны . . . . .	тоже	7	8	15	—	—	3	—	—
36	Гловановщина . . . . .	крестьян. усадьба	4	6	10	—	—	1	—	—
37	Пунскъ . . . . .	дер. б. казенная	312	341	653	336	1	96	—	—
38	Пунскъ-Юрздыка . . . . .	тоже	20	40	60	—	—	10	—	—
39	Рейштокеме . . . . .	дер. б. барщинная	146	185	331	1	—	47	—	—
40	Рейштокеме-Помонастырское . . . . .	тоже	27	23	50	2	—	12	—	—
41	Подсейвы . . . . .	крестьян. усадьба	4	3	7	—	—	1	—	—
42	Рудавка . . . . .	дер. б. барщинная	49	52	101	—	—	10	—	—
43	Смоляны . . . . .	тоже	133	134	267	123	—	32	—	—
44	Тракишки . . . . .	тоже	66	88	154	—	—	20	—	—
45	Шлинокеме . . . . .	тоже	222	228	450	—	—	44	—	—
46	Ново-Сейвы . . . . .	тоже	11	13	24	—	—	6	—	—
47	Буковизна (Будзейки) . . . . .	тоже	13	22	35	—	—	2	—	—
48	Шолтаны . . . . .	тоже	172	198	370	15	—	45	—	—
49	Садзавочка . . . . .	тоже	9	10	19	—	—	4	—	—
50	Венгельня . . . . .	дер. б. казенная	4	5	9	—	—	2	—	—
51	Шолтаны . . . . .	фольваркъ	5	6	11	6	—	—	—	1
Итого въ гминѣ . . . . .			3213	3609	6822	550	1	898	—	5
<b>Гмина Филипово.</b>										
1	Филипово . . . . .	посадъ	814	997	1811	574	16	279	—	—
2	Филипово . . . . .	ненасел. крестьян. зем.	—	—	—	—	—	28	—	—

Сувалкскій уѣздъ.

№ № по порядку	Количество земли (въ моргахъ)	Въ томъ числѣ			Количество земли на 1 крестьян. владѣніе (въ морг.)	Число жилыхъ строеній			Стоимость всѣхъ строеній по страховоной оцѣнкѣ (въ рубляхъ)	Разстояніе въ верстахъ отъ				№ № по порядку	ПРИМѢЧАНІЯ
		пахатной	луговъ	лѣсовъ		деревянныхъ	каменныхъ	глинобитныхъ		гминнаго управленія	гминнаго суда	школы	почтовой станціи		
5	138	104	30	—	3.9	18	—	—	2490	8	11	3	14	5	Три костела въ д. д.
6	15	10	5	—	3.0	3	—	—	200	8	11	3	14	6	Калетникъ, Пунскъ и Смоляны.
7	395	311	55	—	32.9	12	—	—	4210	5	10	6	12	7	Гминное училище въ д.
8	562	482	43	—	25.5	26	—	—	9760	4	7	7	11	8	Пунскъ, два сельскія училища въ д. д. Калетникъ и Смоляны.
9	152	120	25	—	38.0	7	—	—	2910	4	8	6	10	9	Кирхъ въ дер. Смоляны.
10	55	47	7	—	27.5	3	—	—	780	4	8	6	11	10	Двѣ синагоги въ д. д. Пунскъ и Смоляны.
11	112	89	18	—	37.3	5	—	—	1660	4	8	6	11	11	Хедеръ въ дер. Пунскъ.
12	783	538	198	—	29.0	34	—	—	11930	7	14	4	16	12	Семь питейныхъ заведеній.
13	1047	694	296	—	23.8	44	—	—	15760	3	4	4	14	13	Почтовая станція Шиплишки въ гм. Заборишки.
14	686	622	64	—	—	6	1	—	5880	—	5	5	10	14	
15	1178	879	208	—	51.2	33	—	—	21100	5	4	4	14	15	
16	415	310	87	—	16.0	27	—	—	7180	14	15	3	15	16	
17	11	7	3	—	2.8	1	—	—	150	14	15	3	15	17	
18	289	220	69	—	—	2	—	—	1400	14	15	3	15	18	
19	1032	806	162	—	27.2	49	—	—	15450	9	14	5	15	19	
20	74	63	11	—	7.4	5	—	—	780	10	15	4	15	20	
21	123	96	27	—	—	1	—	—	1050	11	15	4	15	21	
22	236	138	8	—	29.5	8	—	—	3030	7	11	4	15	22	
23	203	137	6	—	40.6	5	—	—	2030	7	11	4	15	23	
24	1182	878	126	—	33.8	41	—	—	14990	7	10	10	14	24	
25	506	326	166	—	10.3	37	1	—	25070	8	12	—	10	25	
26	27	21	5	—	2.7	3	—	—	150	8	12	2	11	26	
27	23	10	12	—	2.9	4	—	—	960	7	11	1	10	27	
28	313	269	44	—	—	5	—	—	3450	8	12	1	10	28	
29	823	654	142	—	30.5	25	—	—	11160	5	5	5	12	29	
30	242	163	67	—	24.2	10	—	—	2780	5	10	3	12	30	
31	768	628	90	—	25.6	30	—	—	10600	8	11	3	14	31	
32	407	293	100	—	25.4	17	—	—	6350	5	6	6	12	32	
33	590	489	65	—	26.8	14	—	—	6370	6	12	6	14	33	
34	892	673	182	—	18.6	43	—	—	15190	4	1	1	8	34	
35	100	69	26	—	33.3	3	—	—	880	3	2	2	9	35	
36	185	151	26	—	185.0	4	—	—	2770	4	1	1	8	36	
37	812	688	77	—	8.5	83	—	—	43370	5	—	—	6	37	
38	22	17	3	—	2.2	9	—	—	2150	5	—	—	7	38	
39	652	576	42	—	13.9	35	—	—	9650	2	7	7	10	39	
40	40	27	11	—	3.3	7	—	—	1140	2	7	7	10	40	
41	73	58	12	—	73.0	1	—	—	1430	2	7	7	10	41	
42	330	246	71	—	33.0	14	—	—	3340	4	8	1	14	42	
43	233	183	44	—	7.3	37	1	—	15040	3	8	—	12	43	
44	543	431	82	—	27.1	19	1	—	8250	4	2	2	8	44	
45	1605	1179	343	—	36.5	54	—	—	29290	3	3	3	6	45	
46	23	20	2	—	3.8	3	—	—	440	2	4	4	6	46	
47	128	85	38	—	64.0	3	—	—	1760	3	4	4	6	47	
48	520	401	93	—	11.6	34	—	—	9140	6	3	3	5	47	
49	73	67	4	—	18.2	2	—	—	1020	6	3	3	4	49	
50	94	69	17	—	47.0	1	—	—	1080	6	2	2	5	50	
51	275	256	19	—	—	3	—	—	1270	6	3	3	6	51	
Итого . . . . .		19967	5325	3440	—	20.4	863	4	348170	—	—	—	—	—	—
1	2848	1992	110	746	10.2	179	10	1	80790	—	—	—	—	1	Въ п. Филипово нахо-
2	168	132	30	6	6.0	—	—	—	—	—	—	—	—	2	дятся: гминное управле-



Списокъ населенныхъ мѣстъ.

Table with columns: № по порядку, Названія гминъ, сельскихъ обществъ и отдѣльныхъ населенныхъ пунктовъ, входящихъ въ ихъ составъ, Родъ поселенія, Число наличныхъ жителей (муж. пола, жен. пола, всего, еврейск. об. пола, иностранц. об. пола), Число земель-ныхъ владѣний (крестьянскихъ, мелкой шляхты, дворянскихъ).

Сувалкскій уѣздъ.

Table with columns: Число земли (въ моргахъ) (всей, пахатной, луговой, лѣсовъ), Число жилищъ строеній (деревянныхъ, каменныхъ, глинобитныхъ), Стоимость всѣхъ строеній по страховой оценкѣ (въ рубляхъ), Разстояніе въ верстахъ отъ (гминнаго управленія, гминнаго суда, школы, почтовой станціи), № по порядку, ПРИМѢЧАНІЯ.







ВОЛКОВЫШСКИЙ УЪЗДЪ.



Списокъ населенныхъ мѣстъ.

№ № по порядку	Названія гминъ, сельскихъ обществъ и отдѣльныхъ населенныхъ пунктовъ, входящихъ въ ихъ составъ	Родъ поселенія	Число наличныхъ жителей					Число земельныхъ владѣній		
			муж. пола	жен. пола	в с е г о	Въ томъ числѣ		крестьянскихъ	мелкой шляхты	дворскихъ
						евреевъ об. пола	инострани. об. пола			
1	2	3	4	5	6	7	8	9	10	11
<b>Гмина Бартники</b>										
1	Бартники . . . . .	дер. б. барщинная	207	256	463	53	2	25	—	—
2	Кунигишки-Бартникскія . . . . .	тоже	94	106	200	6	—	37	—	—
3	Бартники . . . . .	маіорат. фольваркъ	28	40	68	—	3	—	—	1
4	Бояры . . . . .	дер. б. барщинная	103	127	230	29	—	18	—	—
5	Анчлавка . . . . .	крестьян. усадьба	29	41	70	1	—	1	—	—
6	Вембры . . . . .	фольваркъ	21	35	56	4	—	—	—	1
7	Викторинъ . . . . .	тоже	4	7	11	—	—	—	—	1
8	Варты . . . . .	дер. б. барщинная	195	230	425	11	—	33	—	—
9	Грабовка . . . . .	маіорат. фольваркъ	6	12	18	—	1	—	—	1
10	Вилкоболе . . . . .	дер. б. барщинная	108	134	242	—	—	25	—	—
11	Торфеница . . . . .	тоже	10	13	23	18	—	5	—	—
12	Вилкоболе . . . . .	фольваркъ	24	33	57	3	2	—	—	1
13	Винкшнупе . . . . .	дер. б. барщинная	100	105	205	—	—	39	—	—
14	Новинка . . . . .	тоже	3	4	7	—	—	4	—	—
15	Винкшнупе . . . . .	фольваркъ	20	36	56	—	1	—	—	1
16	Морги . . . . .	тоже	6	9	15	—	—	—	—	1
17	Новинка . . . . .	тоже	6	4	10	—	—	—	—	1
18	Ольшина . . . . .	дворская усадьба	4	10	14	—	—	—	—	—
19	Галеришки . . . . .	дер. б. барщинная	24	32	56	2	—	7	—	—
20	Будоване . . . . .	фольваркъ	18	32	50	6	—	—	—	1
21	Гейшторишки . . . . .	дер. б. барщинная	104	131	235	2	1	23	—	—
22	Гейшторишки . . . . .	крестьян. усадьба	2	2	4	—	—	1	—	—
23	Погернево . . . . .	маіорат. фольваркъ	38	57	95	—	—	—	—	1
24	Граевка . . . . .	дер. б. барщинная	105	137	242	—	—	24	—	—
25	Дембовка . . . . .	тоже	76	101	177	—	—	16	—	—
26	Карпѣво . . . . .	дер. б. казенная	119	141	260	—	—	28	—	—
27	Крживоболе . . . . .	дер. б. барщинная	55	73	128	—	—	11	—	—
28	Владиславовъ . . . . .	фольваркъ	4	6	10	10	—	—	—	1
29	Росъ . . . . .	тоже	26	36	62	—	2	—	—	1
30	Моленишки . . . . .	дер. б. барщинная	61	80	141	—	—	13	—	—
31	Ошкоболе . . . . .	тоже	135	179	314	—	—	25	—	—
32	Пеяны . . . . .	тоже	62	79	141	—	—	15	—	—
33	Дырваны . . . . .	фольваркъ	8	6	14	2	1	—	—	1
34	Пилекальне . . . . .	дер. б. барщинная	108	140	248	—	—	34	—	—
35	Пилекальне . . . . .	фольваркъ	17	19	36	—	—	—	—	1
36	Погернево . . . . .	дер. б. казенная	60	88	148	—	—	21	—	—
37	Подворишки . . . . .	дер. б. барщинная	50	58	108	—	—	22	—	—
38	Потыльче . . . . .	тоже	29	34	63	—	—	11	—	—
39	Потыльче . . . . .	фольваркъ	14	15	29	—	—	—	—	1
40	Пошеймене . . . . .	дер. б. казенная	148	187	335	—	—	25	—	—
41	Ломакино . . . . .	дер. б. барщинная	12	13	25	—	—	12	—	—
42	Пошеймене . . . . .	фольваркъ	12	17	29	—	—	—	—	2
43	Саусенники . . . . .	дер. б. барщинная	201	238	439	2	—	42	—	—
44	Скерпѣво . . . . .	дер. б. казенная	80	101	181	—	—	19	—	—
45	Хомичи . . . . .	дер. б. барщинная	58	79	137	—	—	8	—	—
46	Поровсе . . . . .	тоже	8	16	24	—	—	6	—	—
47	Дубишки . . . . .	крестьян. усадьба	4	7	11	—	—	1	—	—
48	Войдзбонишки . . . . .	фольваркъ	31	49	80	—	4	—	—	1
49	Поровсе . . . . .	тоже	12	17	29	—	—	—	—	1
50	Марково . . . . .	тоже	17	28	45	—	—	—	—	1

Волковышскій уѣздъ.

№ № по порядку	Названія гминъ, сельскихъ обществъ и отдѣльныхъ населенныхъ пунктовъ, входящихъ въ ихъ составъ	Родъ поселенія	Число наличныхъ жителей					Число земельныхъ владѣній			Количество земли (въ моргахъ)			Число жилыхъ строеній			Разстояніе въ верстахъ отъ				№ № по порядку	ПРИМѢЧАНІЯ				
			муж. пола	жен. пола	в с е г о	Въ томъ числѣ		крестьянскихъ	мелкой шляхты	дворскихъ	пахатной	луговъ	лѣсовъ	деревянныхъ	каменныхъ	глинобитныхъ	Стоимость всѣхъ строеній по страховой оцѣнкѣ (въ рубляхъ)	гминнаго управленія	гминнаго суда	школы			почтовой станціи			
						евреевъ об. пола	инострани. об. пола																			
1	2	3	4	5	6	7	8	9	10	11	12	13	14	15	16	17	18	19	20	21	22	23	24	25	26	
1	Бартники . . . . .	дер. б. барщинная	207	256	463	53	2	25	—	—	1213	895	200	—	48,5	53	1	—	10850	—	—	—	16	1		Гминное управление и гминный судъ въ д. Бартники.
2	Кунигишки-Бартникскія . . . . .	тоже	94	106	200	6	—	37	—	—	169	122	14	—	4,6	30	—	—	3790	—	—	—	16	2		Два костела въ д. д. Бартники и Кунигишки-Ланкелишскія.
3	Бартники . . . . .	маіорат. фольваркъ	28	40	68	—	3	—	—	—	966	570	320	—	—	—	3	3	7680	—	—	—	16	3		Двѣ католическія часовни въ д. д. Винкшнупе и Потыльче.
4	Бояры . . . . .	дер. б. барщинная	103	127	230	29	—	18	—	—	455	440	10	—	25,3	23	—	—	6410	8	8	8	8	4		Гминное училище въ д. Бартники, сельское училище въ дер. Гейшторишки.
5	Анчлавка . . . . .	крестьян. усадьба	29	41	70	1	—	1	—	—	220	192	20	—	220,0	3	—	—	2200	6	6	6	8	5		Винокурный заводъ на фольв. Бартники.
6	Вембры . . . . .	фольваркъ	21	35	56	4	—	—	—	—	528	421	83	—	—	—	2	1	5830	8	8	8	8	6		Питейныхъ заведеній въ гминѣ пять: въ д. д. Бартники, Варты, Бояры, Скерпѣво и на ф. Бартники.
7	Викторинъ . . . . .	тоже	4	7	11	—	—	—	—	—	210	145	52	—	—	—	—	—	680	6	6	6	10	7		Ближайшая почтовая станція въ гор. Волковышкахъ.
8	Варты . . . . .	дер. б. барщинная	195	230	425	11	—	33	—	—	1284	800	272	—	38,9	41	—	—	8620	2	2	2	18	8		
9	Грабовка . . . . .	маіорат. фольваркъ	6	12	18	—	1	—	—	—	725	613	51	—	—	—	—	—	3000	6	6	6	22	9		
10	Вилкоболе . . . . .	дер. б. барщинная	108	134	242	—	—	25	—	—	265	169	—	—	10,6	34	—	—	3800	6	6	6	21	10		
11	Торфеница . . . . .	тоже	10	13	23	18	—	5	—	—	7	5	—	—	1,4	4	—	—	620	7	7	7	21	11		
12	Вилкоболе . . . . .	фольваркъ	24	33	57	3	2	—	—	—	738	600	82	—	—	1	1	3	2700	7	7	7	23	12		
13	Винкшнупе . . . . .	дер. б. барщинная	100	105	205	—	—	39	—	—	305	150	81	—	7,8	34	—	—	2150	4	4	4	21	13		
14	Новинка . . . . .	тоже	3	4	7	—	—	4	—	—	4	3	—	—	1,0	2	—	—	110	7	7	7	25	14		
15	Винкшнупе . . . . .	фольваркъ	20	36	56	—	1	—	—	—	575	380	8	7	—	3	—	—	2450	4	4	4	21	15		
16	Морги . . . . .	тоже	6	9	15	—	—	—	—	—	350	175	25	80	—	3	—	—	760	6	6	6	23	16		
17	Новинка . . . . .	тоже	6	4	10	—	—	—	—	—	352	275	40	—	—	2	1	1	1910	7	7	7	25	17		
18	Ольшина . . . . .	дворская усадьба	4	10	14	—	—	—	—	—	1	—	—	—	—	1	—	—	300	7	7	7	25	18		
19	Галеришки . . . . .	дер. б. барщинная	24	32	56	2	—	7	—	—	157	139	10	—	22,4	9	—	—	1510	7	7	7	10	19		
20	Будоване . . . . .	фольваркъ	18	32	50	6	—	—	—	—	361	290	50	—	—	1	—	—	1240	6	6	6	8	20		
21	Гейшторишки . . . . .	дер. б. барщинная	104	131	235	2	1	23	—	—	771	585	130	—	33,5	28	—	—	10110	4	4	—	12	21		
22	Гейшторишки . . . . .	крестьян. усадьба	2	2	4	—	—	1	—	—	48	41	6	—	48,0	1	—	—	720	6	6	2	10	22		
23	Погернево . . . . .	маіорат. фольваркъ	38	57	95	—	—	—	—	—	720	600	52	—	—	3	1	2	2610	3	3	3	13	23		
24	Граевка . . . . .	дер. б. барщинная	105	137	242	—	—	24	—	—	884	664	160	—	36,8	17	—	—	2710	4	4	4	21	24		
25	Дембовка . . . . .	тоже	76	101	177	—	—	16	—	—	576	384	142	—	36,0	17	—	—	2950	4	4	4	18	25		
26	Карпѣво . . . . .	дер. б. казенная	119	141	260	—	—	28	—	—	896	608	155	—	32,0	35	—	—	6032	5	5	5	21	26		
27	Крживоболе . . . . .	дер. б. барщинная	55	73	128																					



## Списокъ населенныхъ мѣстъ.

№ № по порядку	Названія гминъ, сельскихъ обществъ и отдѣльныхъ населенныхъ пунктовъ, входящихъ въ ихъ составъ	Родъ поселенія	Число наличныхъ жителей					Число земельныхъ владѣній		
			муж. пола	жен. пола	всего	Въ томъ числѣ		крестьянскихъ	мелкой шляхты	дворскихъ
						евреевъ об. пола	инострани. об. пола			
1	2	3	4	5	6	7	8	9	10	11
51	Шапкино . . . . .	дер. б. казенная	65	77	142	2	—	58	—	—
52	Кунигишки-Лангелишскія . .	дер. б. барщинная	25	29	54	—	—	10	—	—
53	Шешкино . . . . .	тоже	32	40	72	—	—	40	—	—
54	Шулы . . . . .	фольваркъ	20	32	52	—	—	—	—	1
55	Шилоболе . . . . .	дер. б. барщинная	84	108	192	—	—	18	—	—
Итого въ гминѣ . . . . .			<b>2882</b>	<b>3686</b>	<b>6568</b>	<b>151</b>	<b>17</b>	<b>677</b>	—	<b>21</b>
<b>Гмина Виштынецъ</b>										
1	Виштынецъ . . . . .	посадъ	1391	1542	2933	1482	70	344	—	—
2	Бокшишки . . . . .	дер. б. барщинная	100	121	221	—	2	26	—	—
3	Бокшишки . . . . .	маiorат, фольваркъ	22	30	52	—	4	—	—	1
4	Вартеле . . . . .	тоже	12	15	27	—	—	—	—	1
5	Вартеле-Малое . . . . .	дворская усадьба	6	8	14	—	—	—	—	1
6	Вартеле . . . . .	дер. б. барщинная	95	127	222	—	—	23	—	—
7	Варварушкино . . . . .	тоже	4	6	10	—	—	8	—	—
8	Виштынецъ . . . . .	дер. б. казенная	17	17	34	—	—	10	—	—
9	Еглиншки . . . . .	дер. б. барщинная	70	78	148	—	—	21	—	—
10	Пошервинта . . . . .	фольваркъ	30	37	67	—	—	—	—	1
11	Дунаевъ . . . . .	тоже	4	6	10	—	—	—	—	1
12	Каменка . . . . .	дер. б. казенная	35	43	78	—	—	13	—	—
13	Норвиды . . . . .	дер. б. барщинная	33	42	75	—	—	9	—	—
14	Ланкупа . . . . .	тоже	10	14	24	—	—	6	—	—
15	Яновка . . . . .	тоже	20	26	46	—	—	6	—	—
16	Яновка . . . . .	дворская усадьба	4	5	9	—	—	—	—	1
17	Ланкупа . . . . .	фольваркъ	5	6	11	—	—	—	—	1
18	Норвиды . . . . .	тоже	20	24	44	—	1	—	—	1
19	Повиштайцы . . . . .	дер. б. барщинная	295	322	617	—	5	79	—	—
20	Чижишки (Паперня) . . . . .	дер. б. казенная	24	28	52	8	—	6	—	—
21	Подвартеле . . . . .	дер. б. барщинная	16	24	40	—	—	7	—	—
22	Юрьево . . . . .	тоже	3	5	8	—	—	5	—	—
23	Маривиль . . . . .	фольваркъ	15	15	30	—	13	—	—	1
Итого въ гминѣ . . . . .			<b>2231</b>	<b>2541</b>	<b>4772</b>	<b>1490</b>	<b>95</b>	<b>563</b>	—	<b>7</b>
<b>Гмина Войткоболе</b>										
1	Бамбеники . . . . .	дер. б. казенная	90	116	206	—	—	29	—	—
2	Ланкупяны-Новыя . . . . .	дер. б. барщинная	12	26	38	—	—	4	—	—
3	Пошервинта . . . . .	крестьян. усадьба	6	4	10	—	—	1	—	—
4	Бержины . . . . .	дер. б. казенная	80	96	176	3	—	14	—	—
5	Страздыны . . . . .	тоже	12	14	26	—	—	3	—	—
6	Вартеле . . . . .	тоже	106	116	222	—	—	19	—	—
7	Новосады . . . . .	тоже	20	25	45	3	—	4	—	—
8	Вигреле . . . . .	дер. б. барщинная	63	70	133	—	—	12	—	—
9	Аукштокальне . . . . .	тоже	34	32	66	—	—	10	—	—
10	Тридоне . . . . .	фольваркъ	11	11	22	—	—	—	—	1
11	Видгиры . . . . .	дер. б. казенная	225	242	467	—	—	52	—	—
12	Войткоболе . . . . .	тоже	70	78	148	—	—	19	—	—
13	Гражишки . . . . .	дер. б. барщинная	158	170	328	7	—	40	—	—
14	Рогожа . . . . .	тоже	16	14	30	—	—	4	—	—
15	Гражишки-Нейдрине . . . . .	фольваркъ	8	11	19	6	—	—	—	1

## Волковышскій уѣздъ.

№ № по порядку	Названія гминъ, сельскихъ обществъ и отдѣльныхъ населенныхъ пунктовъ, входящихъ въ ихъ составъ	Родъ поселенія	Число наличныхъ жителей					Число земельныхъ владѣній			Количество земли (въ моргахъ)				Число жилыхъ строеній			Разстояніе въ верстахъ отъ				№ № по порядку	ПРИМѢЧАНІА		
			муж. пола	жен. пола	всего	Въ томъ числѣ		крестьянскихъ	мелкой шляхты	дворскихъ	всей	Въ томъ числѣ			деревянныхъ	каменныхъ	глинобитныхъ	Стоимость всего строеній по страховой оцѣнкѣ (въ рубляхъ)	гминнаго управленія	гминнаго суда	школы			почтовой станціи	
						евреевъ об. пола	инострани. об. пола					пахатной	луговъ	лѣсовъ											
1	2	3	4	5	6	7	8	9	10	11	12	13	14	15	16	17	18	19	20	21	22	23	24	25	26
51	Шапкино . . . . .	дер. б. казенная	65	77	142	2	—	58	—	—	166	149	—	—	2,9	24	—	—	3410	6	6	6	8	51	
52	Кунигишки-Лангелишскія . .	дер. б. барщинная	25	29	54	—	—	10	—	—	82	63	7	—	8,2	15	—	—	2160	6	6	6	8	52	
53	Шешкино . . . . .	тоже	32	40	72	—	—	40	—	—	60	60	—	—	1,5	10	—	—	800	7	7	7	21	53	
54	Шулы . . . . .	фольваркъ	20	32	52	—	—	—	—	—	212	170	35	—	—	7	—	—	1660	7	7	7	21	54	
55	Шилоболе . . . . .	дер. б. барщинная	84	108	192	—	—	18	—	—	839	578	169	—	46,6	21	—	—	5702	4	4	4	16	55	
Итого въ гминѣ . . . . .			<b>2882</b>	<b>3686</b>	<b>6568</b>	<b>151</b>	<b>17</b>	<b>677</b>	—	<b>21</b>	<b>25865</b>	<b>17807</b>	<b>4074</b>	<b>87</b>	<b>23,0</b>	<b>737</b>	<b>15</b>	<b>34</b>	<b>187704</b>						
<b>Гмина Виштынецъ</b>											5647	2400	747	2200	16,4	230	16	6	91850	—	—	—	—	1	Въ посадѣ Виштынецъ находятся: гминное управленіе, гминный судъ, костелъ, филиалъ кирхи, три училища (гминное, сельское и еврейское), три хедера, почтовая станція, таможенная застава, два кожевенные завода и 8 питейныхъ заведеній. Ярмарка бываетъ четыре раза въ годъ.
1	Виштынецъ . . . . .	посадъ	1391	1542	2933	1482	70	344	—	—	429	230	150	—	16,5	26	—	—	4020	12	12	12	12	2	Корчма въ д. Чижишки.
2	Бокшишки . . . . .	дер. б. барщинная	100	121	221	—	2	26	—	—	208	100	30	50	—	5	—	—	2200	11	11	11	11	3	
3	Бокшишки . . . . .	маiorат, фольваркъ	22	30	52	—	4	—	—	—	1469	176	52	1128	—	2	—	—	600	10	10	10	10	4	
4	Вартеле . . . . .	тоже	12	15	27	—	—	—	—	—	15	13	2	—	—	1	—	—	610	9	9	9	9	5	
5	Вартеле-Малое . . . . .	дворская усадьба	6	8	14	—	—	—	—	—	274	195	50	—	11,9	23	—	—	4010	9	9	9	9	6	
6	Вартеле . . . . .	дер. б. барщинная	95	127	222	—	—	23	—	—	20	18	2	—	2,5	2	—	—	420	9	9	9	9	7	
7	Варварушкино . . . . .	тоже	4	6	10	—	—	8	—	—	109	94	2	—	10,9	11	—	—	1580	3	3	3	3	8	
8	Виштынецъ . . . . .	дер. б. казенная	17	17	34	—	—	10	—	—	125	106	12	—	6,0	17	—	—	3610	15	15	15	15	9	
9	Еглиншки . . . . .	дер. б. барщинная	70	78	148	—	—	21	—	—	1552	604	300	450	—	3	—	—	2430	13	13	13	13	10	
10	Пошервинта . . . . .	фольваркъ	30	37	67	—	—	—	—	—	274	263	7	—	21,1	13	—	—	400	—	—	—	—	11	
11	Дунаевъ . . . . .	тоже	4	6	10	—	—	—	—	—	46	46	—	—	5,1	7	—	—	750	9	9	9	9	13	
12	Каменка . . . . .	дер. б. казенная	35	43	78	—	—	13	—	—	32	25	4	—	5,3	6	—	—	660	9	9	9	9	14	
13	Норвиды . . . . .	дер. б. барщинная	33	42	75	—	—	9	—	—	77	70	2	—	12,8	6	—	—	760	10	10	10	10	15	
14	Ланкупа . . . . .	тоже	10	14	24	—	—	6	—	—	145	100	20	—	—	2	—	—	780	10	10	10	10	16	
15	Яновка . . . . .	тоже	20	26	46	—	—	6	—	—	276	57	36	114	—	2	—	—	1000	9	9	9	9	17	
16	Яновка . . . . .	дворская усадьба	4	5	9	—	—	—	—	—	723	212	75	140	—	3	—	—	2040	7	7	7	7	18	
17	Ланкупа . . . . .	фольваркъ	5	6	11	—	—	—	—	—	1572	1148	170	—	19,9	74	—	—	11780	7	7	7	7	19	
18	Норвиды . . . . .	тоже	20	24	44	—	1	—	—	—	178	160	8	—	29,7	5	—	—	1110	6	6	6	6	20	
19	Повиштайцы . . . . .	дер. б. барщинная	295	322	617	—	5	79	—	—	90	80	3	—	12,9	6	—	—	720	7	7	7	7	21	
20	Чижишки (Паперня) . . . . .	дер. б. казенная	24	28	52	8	—	6	—	—	13	30	—	—	2,6	1	—	—	140	6	6	6	6	22	
21	Подвартеле . . . . .	дер. б. барщинная	16	24	40	—	—	7	—	—	354	204	32	—	—	5	—	—	3250	5	5	5	5	23	
22	Юрьево . . . . .	тоже	3	5	8	—	—	5	—	—															
23	Маривиль . . . . .	фольваркъ	15	15	30	—	13	—	—	—															
Итого въ гминѣ . . . . .			<b>2</b>																						



Списокъ населенныхъ мѣстъ.

№ № по порядку	Названія гминь, сельскихъ обществъ и отдѣльныхъ населенныхъ пунктовъ, входящихъ въ ихъ составъ	Родъ поселенія	Число наличныхъ жителей					Число земельныхъ владѣній		
			муж. пола	жен. пола	всего	Въ томъ числѣ		крестьянскихъ	мелкой шляхты	дворскихъ
						евреевъ об. пола	иностранин. об. пола			
1	2	3	4	5	6	7	8	9	10	11
16	Граужины . . . . .	дер. б. казенная	224	236	460	—	—	49	—	—
17	Детомишки . . . . .	дер. б. барщинная	94	100	194	—	—	17	—	—
18	Муравьево . . . . .	тоже	2	1	3	—	—	3	—	—
19	Детомишки . . . . .	фольваркъ	20	27	47	4	5	—	—	1
20	Ковнишки . . . . .	дер. б. казенная	114	138	252	—	—	28	—	—
21	Гармудзишки . . . . .	тоже	16	16	32	—	—	4	—	—
22	Тушки . . . . .	тоже	20	24	44	—	—	3	—	—
23	Крегдзе . . . . .	тоже	92	110	202	—	5	17	—	—
24	Ланкупяны . . . . .	дер. б. барщинная	150	156	306	4	—	38	—	—
25	Ланкупяны . . . . .	фольваркъ	39	59	98	2	34	—	—	1
26	Леполаты . . . . .	дер. б. казенная	130	142	272	—	—	29	—	—
27	Ольшно . . . . .	тоже	60	70	130	—	—	16	—	—
28	Острагура . . . . .	тоже	10	12	22	—	—	5	—	—
29	Малахово . . . . .	тоже	10	12	22	—	—	4	—	—
30	Скордупяны . . . . .	дер. б. барщинная	79	87	166	—	5	15	—	—
31	Скордупяны . . . . .	фольваркъ	37	40	77	—	18	—	—	1
32	Эйщишки . . . . .	дер. б. казенная	110	120	230	—	—	26	—	—
Итого въ гминѣ . . . . .			2118	2375	4493	29	67	465	—	5
<b>Гмина Волковышки</b>										
1	Будезіоры . . . . .	дер. б. казенная	178	188	366	—	—	67	—	—
2	Вокишкеде . . . . .	тоже	54	51	105	—	—	6	—	—
3	Замшево . . . . .	тоже	20	17	37	—	—	3	—	—
4	Кумялболе . . . . .	тоже	17	13	30	—	—	4	—	—
5	Маіоришки . . . . .	тоже	91	98	189	5	—	21	—	—
6	Гуделе . . . . .	тоже	145	162	307	3	2	27	—	—
7	Вскеротышки . . . . .	тоже	11	12	23	—	—	2	—	—
8	Матулишки . . . . .	дер. б. барщинная	54	62	116	—	—	13	—	—
9	Волковышки . . . . .	фольваркъ	50	46	96	—	14	—	—	1
10	Волковышки . . . . .	дворская усадьба	2	2	4	—	—	—	—	1
11	Мажуцы . . . . .	дер. б. казенная	130	135	265	—	—	25	—	—
12	Нашишки . . . . .	тоже	12	12	24	—	—	2	—	—
13	Новиники (Ошкины) . . . . .	тоже	86	90	176	—	—	28	—	—
14	Смильге . . . . .	тоже	73	70	143	—	—	13	—	—
15	Шидзишки . . . . .	крестьян. усадьба	7	8	15	—	—	1	—	—
16	Ольксняны . . . . .	дер. б. казенная	86	82	168	12	1	23	—	—
17	Майшеде . . . . .	тоже	43	46	89	—	1	11	—	—
18	Покальвишки . . . . .	тоже	14	15	29	—	—	4	—	—
19	Повембры . . . . .	тоже	110	106	216	—	—	16	—	—
20	Пороманишки . . . . .	тоже	32	28	60	—	—	5	—	—
21	Базилишки . . . . .	тоже	42	41	83	—	—	6	—	—
22	Дворжеде . . . . .	дер. б. барщинная	16	17	33	—	—	6	—	—
23	Пограмды . . . . .	дер. б. казенная	22	23	45	—	—	7	—	—
24	Пограмдышки . . . . .	тоже	20	18	38	5	—	3	—	—
25	Романишки . . . . .	дер. б. барщинная	8	10	18	—	—	4	—	—
26	Ужболе . . . . .	тоже	45	48	93	—	—	11	—	—
27	Корале . . . . .	фольваркъ	28	24	52	4	2	—	—	1
28	Пустопедзе . . . . .	дер. б. барщинная	148	145	293	5	—	28	—	—
29	Пустопедзе . . . . .	фольваркъ	52	47	99	—	2	—	—	1
30	Черный-Дворъ . . . . .	тоже	29	27	56	—	2	—	—	1

Волковышскій уѣздъ.

всей	Количество земли (въ моргахъ)			Количество земли на 1 крестьян. владѣніе (въ морг.)	Число жилыхъ строеній			Разстояніе въ верстахъ отъ				№ № по порядку	ПРИМѢЧАНІЯ	
	Въ томъ числѣ				деревянныхъ	каменныхъ	глинобитныхъ	Стоимость всѣхъ строеній по страховой оцѣнкѣ (въ рубляхъ)	гминнаго управленія	гминнаго суда	школы			почтовой станціи
	пахатной	луговъ	лѣсовъ											
12	13	14	15	16	17	18	19	20	21	22	23	24	25	26
880	541	190	—	17,6	49	—	—	7220	7	12	—	15	16	
494	327	150	—	29,1	17	—	—	2640	3	7	3	14	17	
30	13	12	—	10,0	3	—	—	380	3	7	3	14	18	
540	344	180	—	—	2	—	1	1450	3	7	3	14	19	
566	266	175	—	20,2	26	—	2	4930	4	12	4	12	20	
126	70	27	—	31,5	4	—	—	600	5	13	5	12	21	
81	63	12	—	27,0	3	—	—	500	5	13	5	12	22	
679	354	133	—	39,9	17	—	—	4780	2	10	2	11	23	
738	469	155	—	19,4	37	—	1	9410	3	11	3	10	24	
718	497	209	—	—	4	—	1	2710	3	11	3	10	25	
749	483	213	—	25,8	29	—	—	4570	5	6	5	16	26	
278	219	2	—	17,4	15	—	1	2350	7	15	3	14	27	
43	34	3	—	8,6	4	—	1	580	6	14	3	14	28	
17	11	6	—	4,3	3	—	1	310	6	14	3	14	29	
484	264	122	—	32,3	14	—	1	3260	6	14	6	7	30	
360	234	110	—	—	3	1	—	1970	6	14	6	7	31	
722	373	218	—	27,8	26	—	—	5570	7	8	7	14	32	
13861	8315	3760	—	25,0	472	2	11	94130						
795	660	40	—	11,9	67	—	—	10370	9	4	4	4	1	Гминное управленіе въ д. Новинники.
392	315	40	—	65,3	6	—	—	2150	3	2	2	2	2	Двѣ католическія часовни въ д. д. Ольксняны и Мажуцы.
63	58	—	—	21,0	3	—	—	390	2	3	3	3	3	Гминное училище въ д. Ольксняны.
119	96	10	—	29,7	4	—	—	1600	3	5	5	5	4	Три вѣтряныя мельницы въ д. д. Шидзишки, Старки и Шельвы.
416	351	20	—	19,8	21	—	—	3740	3	3	3	3	5	Маслобойня въ д. Старки.
1060	900	93	—	39,3	27	—	—	7010	3	7	7	7	6	Три корчмы въ д. д. Шельвы, Новинники и Старки.
229	150	20	—	114,5	2	—	—	350	3	6	6	6	7	Гминный судъ и ближайшая почтовая станція въ гор. Волковышкахъ.
400	352	30	—	30,8	13	—	—	4060	4	4	4	4	8	Въ предѣлахъ гмины находится желѣзнодорожная станція Волковышки.
1499	1280	150	—	—	1	4	—	14530	4	1	—	1	9	Въ графахъ 4, 5 и 6-й показано постоянное списочное населеніе, а не все наличное.
6	—	—	—	—	1	1	—	4020	4	1	—	1	10	
775	696	24	—	31,0	25	—	—	6650	3	8	2	8	11	
182	134	30	—	91,0	2	—	—	1520	3	8	2	8	12	
238	190	4	—	8,5	28	—	—	3570	—	5	4	5	13	
507	422	13	—	39,0	13	—	—	4160	1	6	3	6	14	
118	92	6	—	118,0	—	1	—	2030	2	7	7	7	15	
515	445	30	—	22,4	23	—	—	5950	5	10	—	10	16	
290	220	25	—	26,4	11	—	—	2130	7	12	2	12	17	
138	118	10	—	34,5	4	—	—	510	6	11	2	11	18	
665	530	22	—	41,6	16	—	—	4960	11	6	6	6	19	
121	92	8	—	24,2	5	—	—	1330	1	4	4	4	20	
178	138	12	—	29,7	6	—	—	2740	1	6	6	6	21	
185	159	16	—	30,8	6	—	—	1630	2	2	5	5	22	
139	105	9	—	19,9	7	—	—	1250	2	5	5	5	23	
139	120	6	—	46,3	3	—	—	550	2	4	4	4	24	
124	92	8	—	1,0	4	—	—	900	1	4	4	4	25	
217	184	14	—	19,7	11	—	—	1340	2	6	6	6	26	
483	420	10	—	—	3	2	—	1890	2	3	3	3	27	
990	858	56	—	35,4	28	—	—	8990	10	5	5	5	28	
				Показано вмѣстѣ съ землею ф. Волковышки.	—	2	2	3050	10	5	5	5	29	
					—	1	—	2750	11	6	6	6	30	



Списокъ населенныхъ мѣстъ.

№ № по порядку	Названія гминъ, сельскихъ обществъ и отдѣльныхъ населенныхъ пунктовъ, входящихъ въ ихъ составъ	Родъ поселенія	Число наличныхъ жителей					Число земель-ныхъ владѣній		
			муж. пола	жен. пола	всего	Въ томъ числѣ		крестьянскихъ	мелкой шляхты	дворскихъ
						евреевъ об. пола	иностранц. об. пола			
1	2	3	4	5	6	7	8	9	10	11
31	Сорбаки . . . . .	дер. б. казенная	167	159	326	—	—	30	—	—
32	Старки . . . . .	тоже	184	172	356	18	—	40	—	—
33	Галакауше . . . . .	тоже	40	36	76	—	—	6	—	—
34	Тейберы . . . . .	тоже	35	33	69	—	—	4	—	—
35	Барагины . . . . .	тоже	20	16	36	—	—	3	—	—
36	Гартвины . . . . .	тоже	88	80	168	—	—	21	—	—
37	Кауше . . . . .	тоже	35	40	75	—	—	8	—	—
38	Шельвы . . . . .	тоже	239	253	492	53	4	109	—	—
Итого въ гминѣ . . . . .			2433	2432	4865	105	28	557	—	5
<b>Гмина Гижѣ</b>										
1	Адомаринъ . . . . .	дер. б. барщинная	58	78	136	7	—	18	—	—
2	Пайки . . . . .	тоже	3	11	14	—	—	2	—	—
3	Строзды . . . . .	тоже	3	11	14	—	—	3	—	—
4	Антупы-Старые . . . . .	дер. б. казенная	38	54	92	7	—	6	—	—
5	Антупы-Новые . . . . .	тоже	18	22	40	—	—	2	—	—
6	Гобишки . . . . .	крестьян. усадьба	6	10	16	—	—	1	—	—
7	Драбулины . . . . .	дер. б. казенная	42	44	86	—	—	5	—	—
8	Скраудупе . . . . .	тоже	150	161	311	—	—	16	—	—
9	Балтраки . . . . .	тоже	77	86	163	—	—	11	—	—
10	Будвецы . . . . .	тоже	19	23	42	—	—	2	—	—
11	Жвирждайцы . . . . .	тоже	56	68	124	—	—	48	—	—
12	Римовичи . . . . .	тоже	18	24	42	—	—	6	—	—
13	Бардовекъ . . . . .	тоже	206	216	422	—	—	38	—	—
14	Морги-Тупики . . . . .	тоже	19	20	39	—	—	4	—	—
15	Вижайды . . . . .	тоже	44	46	90	—	—	7	—	—
16	Аугишки . . . . .	крестьян. усадьба	6	11	17	—	—	1	—	—
17	Лукшишки . . . . .	тоже	25	30	55	—	—	1	—	—
18	Маркшишки . . . . .	дер. б. казенная	34	40	74	—	—	6	—	—
19	Пилотышки . . . . .	тоже	10	12	22	—	—	2	—	—
20	Гижѣ . . . . .	дер. б. барщинная	114	129	243	5	—	56	—	—
21	Гижѣ (Пограмды) . . . . .	крестьянск. колонія	5	7	12	—	—	6	—	—
22	Добкишки . . . . .	дер. б. барщинная	22	27	49	—	—	4	—	—
23	Ораны . . . . .	тоже	36	41	77	—	—	6	—	—
24	Декенишки . . . . .	дер. б. казенная	15	25	40	—	—	6	—	—
25	Гижѣ . . . . .	фольваркъ	132	150	282	6	—	—	—	1
26	Новаволя . . . . .	дер. б. казенная	28	30	58	—	—	4	—	—
27	Бачкишки . . . . .	тоже	122	134	256	—	—	11	—	—
28	Вембиски . . . . .	тоже	18	24	42	—	—	2	—	—
29	Индуриски . . . . .	тоже	40	46	86	—	—	4	—	—
30	Кирше . . . . .	тоже	18	28	46	—	—	5	—	—
31	Печулишки . . . . .	тоже	11	21	32	—	—	3	—	—
32	Повилковекъ . . . . .	тоже	14	16	30	—	—	3	—	—
33	Ошкоболе . . . . .	тоже	206	219	425	—	—	36	—	—
34	Руда . . . . .	дер. б. барщинная	408	432	840	17	—	52	—	—
35	Хмаришки . . . . .	тоже	84	96	180	—	—	16	—	—
36	Пржешкода . . . . .	тоже	41	48	89	—	—	10	—	—
37	Англишки . . . . .	крестьян. усадьба	3	4	7	—	—	1	—	—
Итого въ гминѣ . . . . .			2149	2444	4593	42	—	404	—	1

Волковышскій уѣздъ.

№ № по порядку	Количество земли (въ моргахъ)	Въ томъ числѣ	Въ томъ числѣ	Количество земли на 1 крестьян. владѣнне (въ морг.)	Число жилыхъ строеній			Разстоянiе въ верстахъ отъ				№ № по порядку	ПРИМѢЧАНIЯ											
					деревянныхъ	каменныхъ	глинобитныхъ	Стоимость всѣхъ строеній по страховою оцѣнкѣ (въ рубляхъ)	гминнаго управленія	гминнаго суда	школы			почтовой станціи										
															пахатной	луговъ	лѣсовъ							
12	13	14	15	16	17	18	19	20	21	22	23	24	25	26										
31	959	820	69	—	32,0	30	—	—	12120	8	3	3	3	31										
32	920	750	60	—	23,0	41	—	—	8200	7	12	3	12	32										
33	213	190	14	—	35,5	6	—	—	1340	3	8	3	8	33										
34	124	92	8	—	31,0	4	—	—	900	1	4	4	4	34										
35	91	74	7	—	30,3	3	—	—	730	2	7	5	7	35										
36	549	455	20	—	26,1	21	—	1	4770	2	7	3	7	36										
37	360	230	35	—	45,0	8	—	—	2640	2	8	3	8	37										
38	1360	1100	65	—	12,5	109	—	—	13990	2	3	3	3	38										
Итого . . . . .											15559	12888	984	—	24,4	565	10	2	150810					
1	392	328	64	—	21,8	16	1	—	4670	2	15	2	15	1										
2	103	78	25	—	51,5	2	—	—	800	2	14	2	14	2										
3	135	111	24	—	45,0	3	—	—	1250	3	15	3	15	3										
4	308	251	57	—	51,3	9	—	—	3730	6	7	4	7	4										
5	64	54	10	—	32,0	4	—	—	680	5	7	4	7	5										
6	58	54	4	—	58,0	1	—	—	1200	6	7	4	7	6										
7	77	51	26	—	15,4	7	—	—	630	2	10	2	10	7										
8	164	118	46	—	10,3	30	—	—	2800	4	9	6	9	8										
9	448	346	102	—	40,7	21	—	—	4620	6	18	6	18	9										
10	84	62	22	—	42,0	2	—	—	1030	5	17	5	17	10										
11	213	174	39	—	4,4	25	—	—	4090	6	18	6	18	11										
12	245	165	33	—	40,8	9	—	—	1170	3	14	3	14	12										
13	1275	1115	160	—	33,6	43	—	—	14360	6	7	—	7	13										
14	143	106	37	—	35,7	4	—	—	950	12	6	2	6	14										
15	333	263	69	—	47,6	9	—	—	4190	7	4	3	4	15										
16	64	49	15	—	64,0	1	—	—	590	5	6	5	6	16										
17	71	55	16	—	71,0	3	—	—	330	6	6	4	6	17										
18	319	260	59	—	53,2	7	—	—	1000	7	7	1	7	18										
19	117	82	35	—	58,5	2	—	—	1230	7	7	5	7	19										
20	323	255	68	—	5,8	50	—	—	2990	—	12	—	12	20										
21	108	108	—	—	18,0	4	—	—	950	2	14	2	14	21										
22	281	181	100	—	70,2	3	—	—	800	1	12	1	12	22										
23	363	288	75	—	60,5	5	—	—	3520	2	12	2	12	23										
24	316	268	48	—	52,7	6	—	—	1150	3	12	3	12	24										
25	1653	1383	30	240	—	10	5	—	2310	—	12	—	12	25										
26	168	138	30	—	32,0	5	—	—	650	8	12	1	12	26										
27	394	330	64	—	35,8	10	—	—	2800	6	6	2	6	27										
28	85	63	22	—	42,5	2	—	—	850	3	11	3	11	28										
29	186	160	26	—	46,5	4	—	—	700	5	12	5	12	29										
30	157	131	26	—	31,4	4	—	—	1350	4	11	2	11	30										
31	124	92	28	—	41,3	2	—	—	220	5	11	2	11	31										
32	181	117	64	—	60,3	3	—	—	2080	2	14	2	14	32										
33	970	830	140	—	26,9	34	—	—	6510	13	6	2	6	33										
34	1487	1166	321	—	28,6	69	—	—	12960	1	11	1	11	34										
35	590	480	110	—	36,9	17	—	—	4900	2	14	2	14	35										
36	11	11	—	—	1,1	10	—	—	960	2	14	2	14	36										
37	4	4	—	—	4,0	1	—	—	150	2	15	2	15	37										
Итого . . . . .											12014	9726	1995	240	25,6	457	6	—	95170					

Гминное управленіе въ дер. Гижѣ; тамъ-же ко-стель и гминное училище. Сельское училище въ дер. Бардовекъ. Винокуренный заводъ въ дер. Гижѣ. Пять питейныхъ заве-деній: по одному въ д. д. Гижѣ, Адомаринъ и Ан-тупы-Старые и два въ дер. Руда. Гминный судъ и поч-товая станція въ гор. Вол-ковышкахъ.



Списокъ населенныхъ мѣстъ.

№ № по порядку	Названія гминъ, сельскихъ обществъ и отдѣльныхъ населенныхъ пунктовъ, входящихъ въ ихъ составъ	Родъ поселенія	Число наличныхъ жителей					Число земель-ныхъ владѣнй		
			муж. пола	жен. пола	всего	Въ томъ числѣ		крестьянскихъ	мелкой шляхты	дворскихъ
						евреевъ об. пола	инострани. об. пола			
1	2	3	4	5	6	7	8	9	10	11
<b>Гмина Зеленка</b>										
1	Андрикаймы П. . . . .	дер. б. барщинная	133	130	263	—	1	16	—	—
2	Андрикаймы I. . . . .	дер. б. казенная	11	9	20	—	—	2	—	—
3	Зеленка . . . . .	дер. б. барщинная	41	48	89	5	1	12	—	—
4	Вейлишки . . . . .	фольваркъ	70	58	128	11	1	—	—	1
5	Патвецы . . . . .	тоже	86	80	166	—	1	—	—	1
6	Бобе . . . . .	дер. б. барщинная	70	90	160	—	—	13	—	—
7	Скомпсковоля (Граудонтасъ).	тоже	12	12	24	—	—	9	—	—
8	Скомпсковоля (Григайцы) . .	фольваркъ	36	46	82	—	—	—	—	1
9	Романтишки . . . . .	тоже	38	37	75	—	1	—	—	1
10	Дарженики . . . . .	дер. б. барщинная	125	150	275	—	—	20	—	—
11	Юзефово (Тарпуцы) . . . . .	фольваркъ	18	17	35	—	—	—	—	1
12	Жине . . . . .	дер. б. барщинная	129	144	273	—	—	20	—	—
13	Луйше . . . . .	тоже	46	50	96	—	—	9	—	—
14	Румаки . . . . .	тоже	45	55	100	—	—	30	—	—
15	Румаки . . . . .	фольваркъ	85	70	155	—	4	—	—	1
16	Пранцополь (Капотины) . . .	тоже	22	20	42	—	1	—	—	1
17	Иодупяны . . . . .	дер. б. барщинная	100	92	192	14	2	11	—	—
18	Подзишки . . . . .	фольваркъ	60	74	134	—	1	—	—	1
19	Порожнишки (Раудоне) . . . .	тоже	13	10	23	—	—	—	—	1
20	Мерче . . . . .	дер. б. барщинная	179	147	326	—	—	22	—	—
21	Мерче . . . . .	фольваркъ	42	48	90	—	2	—	—	1
22	Ишкарты (Маяуцкай) . . . . .	тоже	31	25	56	—	—	—	—	1
23	Рудзе . . . . .	дер. б. барщинная	28	25	53	—	—	7	—	—
24	Дыдвиже . . . . .	тоже	25	27	52	—	—	5	—	—
25	Склявце (Саулекайце) . . . . .	тоже	95	91	186	—	—	13	—	—
26	Дыдвиже (Гейштархъ) . . . . .	фольваркъ	79	80	159	—	2	—	—	1
27	Склявце . . . . .	тоже	39	36	75	—	—	—	—	1
28	Шукле . . . . .	дер. б. барщинная	150	143	293	—	—	49	—	—
29	Шукле . . . . .	фольваркъ	70	80	150	—	2	—	—	1
30	Каролиново (Пескине) . . . . .	тоже	10	12	22	—	2	—	—	1
31	Юшки . . . . .	дер. б. барщинная	89	88	177	—	1	11	—	—
32	Залѣсье (Шаполай) . . . . .	фольваркъ	40	35	75	—	—	—	—	1
Итого въ гминѣ . . . . .			2017	2029	4046	30	22	249	—	10
<b>Гмина Карклины</b>										
1	Антонишки . . . . .	дер. б. барщинная	34	23	57	—	—	10	—	—
2	Бержины . . . . .	тоже	149	222	371	—	—	24	—	—
3	Будвецы . . . . .	тоже	169	190	359	28	—	36	—	—
4	Видгиры . . . . .	тоже	369	416	785	—	—	91	—	—
5	Таборишки . . . . .	фольваркъ	64	65	129	—	9	—	—	1
6	Гейшторишки . . . . .	дер. б. барщинная	203	257	460	5	—	41	—	—
7	Дубяны . . . . .	дер. б. казенная	40	55	95	—	—	9	—	—
8	Иодупяны . . . . .	дер. б. барщинная	52	75	127	—	—	10	—	—
9	Гульбина . . . . .	тоже	9	11	20	—	—	2	—	—
10	Карклины . . . . .	фольваркъ	55	94	149	3	3	—	—	1
11	Кетурвлоки . . . . .	дер. б. казенная	127	131	258	—	1	17	—	—
12	Мацкбудзы . . . . .	тоже	170	180	350	4	—	31	—	—
13	Новиники . . . . .	тоже	193	259	452	—	2	23	—	—
14	Плюмбяны . . . . .	крестьян. усадьба	10	13	23	—	—	1	—	—

Волковышскій уѣздъ.

№ № по порядку	Названія гминъ, сельскихъ обществъ и отдѣльныхъ населенныхъ пунктовъ, входящихъ въ ихъ составъ	Родъ поселенія	Число наличныхъ жителей					Число земель-ныхъ владѣнй			Количество земли (въ моргахъ)			Число жилыхъ строенй			Стоимость всѣхъ строенй по страховой оцѣнкѣ (въ рубляхъ)			Разстоянйе въ верстахъ отъ			№ № по порядку	ПРИМѢЧАНІЯ			
			муж. пола	жен. пола	всего	Въ томъ числѣ		крестьянскихъ	мелкой шляхты	дворскихъ	пахатной	луговъ	лѣсовъ	деревянныхъ	каменныхъ	глинобитныхъ	гминнаго управленія	гминнаго суда	школы	почтовой станціи							
						евреевъ об. пола	инострани. об. пола																				
1	2	3	4	5	6	7	8	9	10	11	12	13	14	15	16	17	18	19	20	21	22	23	24	25	26		
<b>Гмина Зеленка</b>																											
1	Андрикаймы П. . . . .	дер. б. барщинная	133	130	263	—	1	16	—	—	642	463	27	—	40.1	22	—	—	9980	1	10	1	10	1	1	1	Гминное управление и гминное училище въ дер. Зеленка.
2	Андрикаймы I. . . . .	дер. б. казенная	11	9	20	—	—	2	—	—	95	71	1	—	47.5	2	—	—	1520	1	10	1	10	2	—	—	Католическая часовня на ф. Дыдвиже.
3	Зеленка . . . . .	дер. б. барщинная	41	48	89	5	1	12	—	—	40	30	4	—	3.3	9	1	—	2310	—	10	—	11	3	—	—	Два винокуренныхъ завода на ф. ф. Дыдвиже и Шукле.
4	Вейлишки . . . . .	фольваркъ	70	58	128	11	1	—	—	—	956	726	132	—	—	2	4	—	5200	2	8	2	10	4	—	—	Кирпичный заводъ на ф. Румаки.
5	Патвецы . . . . .	тоже	86	80	166	—	1	—	—	—	775	706	69	—	—	5	—	—	5900	3	11	3	8	5	—	—	Корчма въ дер. Зеленка.
6	Бобе . . . . .	дер. б. барщинная	70	90	160	—	—	13	—	—	266	263	—	—	20.5	14	—	—	5290	7	17	7	10	6	—	—	Гминный судъ въ гор. Вержболовъ.
7	Скомпсковоля (Граудонтасъ).	тоже	12	12	24	—	—	9	—	—	10	9	—	—	1.1	6	—	—	670	6	16	6	11	7	—	—	Ближайшая почтовая станція въ гор. Волковышкахъ.
8	Скомпсковоля (Григайцы) . .	фольваркъ	36	46	82	—	—	—	—	—	780	430	50	287	—	4	3	—	5300	7	16	7	11	8	—	—	Въ графахъ 4, 5 и 6-й показано постоянное списочное населеніе, а не все наличное.
9	Романтишки . . . . .	тоже	38	37	75	—	1	—	—	—	662	540	120	—	—	3	—	—	9860	5	14	5	9	9	—	—	—
10	Дарженики . . . . .	дер. б. барщинная	125	150	275	—	—	20	—	—	660	491	40	—	33.0	21	—	—	9380	5	15	5	14	10	—	—	—
11	Юзефово (Тарпуцы) . . . . .	фольваркъ	18	17	35	—	—	—	—	—	294	236	30	—	—	—	1	—	2240	4	14	4	15	11	—	—	—
12	Жине . . . . .	дер. б. барщинная	129	144	273	—	—	20	—	—	763	660	30	—	38.1	26	—	—	15700	4	14	4	11	12	—	—	—
13	Луйше . . . . .	тоже	46	50	96	—	—	9	—	—	23	17	—	—	2.6	10	—	—	1030	5	13	5	8	13	—	—	—
14	Румаки . . . . .	тоже	45	55	100	—	—	30	—	—	30	6	—	—	1.1	11	—	—	1250	5	15	5	10	14	—	—	—
15	Румаки . . . . .	фольваркъ	85	70	155	—	4	—	—	—	1126	834	—	248	—	3	1	—	5440	3	13	3	8	15	—	—	—
16	Пранцополь (Капотины) . . .	тоже	22	20	42	—	1	—	—	—	424	192	107	125	—	7	—	—	6450	5	13	5	7	16	—	—	—
17	Иодупяны . . . . .	дер. б. барщинная	100	92	192	14	2	11	—	—	477	332	25	—	43.4	15	—	—	10440	2	12	2	13	17	—	—	—
18	Подзишки . . . . .	фольваркъ	60	74	134	—	1	—	—	—	797	551	77	—	—	4	1	—	8600	5	11	5	16	18	—	—	—
19	Порожнишки (Раудоне) . . . .	тоже	13	10	23	—	—	—	—	—	164	150	7	—	—	1	—	—	1220	6	17	6	17	19	—	—	—
20	Мерче . . . . .	дер. б. барщинная	179	147	326	—	—	22	—	—	411	358	12	—	18.7	22	—	—	8450	1	11	1	12	20	—	—	—
21	Мерче . . . . .	фольваркъ	42	48	90	—	2	—	—	—	295	285	10	—	—	4	—	—	2155	1	11	1	12	21	—	—	—
22	Ишкарты (Маяуцкай) . . . . .	тоже	31	25	56	—	—	—	—	—	300	285	15	—	—	—	1	—	2200	1	11	1	12	22	—	—	—
23	Рудзе . . . . .	дер. б. барщинная	28	25	53	—	—	7	—	—	166	125	12	—	23.7	7	—	—	3090	8	18	8	11	23	—	—	—
24	Дыдвиже . . . . .	тоже	25	27	52	—	—	5	—	—	5	—	—	—	1.0	5	—	—	630	7	17	7	10	24	—	—	—
25	Склявце (Саулекайце) . . . . .	тоже	95	91	186	—	—	13	—	—	79	74	—	—	6.1	13	—	—	1550	8	18	8	11	25	—	—	—
26	Дыдвиже (Гейштархъ) . . . . .	фольваркъ	79	80	159	—	2	—	—	—	680	573	107	—	—	6	5	—	10000	6	16	6	7	26	—	—	—
27	Склявце . . . . .																										



## Списокъ населенныхъ мѣстъ.

№ по порядку	Названія гминъ, сельскихъ обществъ и отдѣльныхъ населенныхъ пунктовъ, входящихъ въ ихъ составъ	Родъ поселенія	Число наличныхъ жителей					Число земель-ныхъ владѣній		
			муж. пола	жен. пола	всего	Въ томъ числѣ		крестьянскихъ	мелкой шляхты	дворскихъ
						евреевъ об. пола	иностранин. об. пола			
1	2	3	4	5	6	7	8	9	10	11
15	Парисовщина . . . . .	дер. б. барщинная	23	25	48	—	—	10	—	—
16	Воловичи . . . . .	тоже	72	96	168	—	—	15	—	—
17	Посудоны-Малыя . . . . .	тоже	38	47	85	—	—	6	—	—
18	Циберя . . . . .	тоже	39	33	72	—	—	13	—	—
19	Воловичи . . . . .	фольваркъ	80	64	144	—	3	—	—	1
20	Пенкины . . . . .	дер. б. барщинная	34	41	75	7	—	6	—	—
21	Пенкинеде . . . . .	тоже	10	11	21	—	—	6	—	—
22	Поровсе . . . . .	тоже	41	20	61	—	—	5	—	—
23	Пенкины . . . . .	фольваркъ	64	58	122	3	4	—	—	1
24	Ростковщина . . . . .	дер. б. барщинная	42	64	106	—	—	12	—	—
25	Ростковщина . . . . .	фольваркъ	23	17	40	—	—	—	—	1
26	Свѣтлица . . . . .	дер. б. барщинная	79	84	163	—	—	24	—	—
27	Скордупяны . . . . .	тоже	127	145	272	—	—	19	—	—
Итого въ гминѣ . . . . .			2310	2696	5012	50	22	411	—	5
Гмина Кибарты										
1	Гутковъ А. (Гребче). . . . .	дер. б. барщинная	257	250	507	—	—	27	—	—
2	Вилкушы . . . . .	крестьян. усадьба	6	3	9	—	—	1	—	—
3	Вилкушы . . . . .	фольваркъ	40	33	73	3	4	—	—	1
4	Леопольдово . . . . .	тоже	41	45	86	—	—	—	—	1
5	Изабелинъ . . . . .	тоже	20	25	45	—	—	—	—	1
6	Кегурково . . . . .	тоже	100	91	191	10	3	—	—	1
7	Маривиль . . . . .	тоже	18	10	28	6	2	—	—	1
8	Новый . . . . .	тоже	30	32	62	9	—	—	—	1
9	Паулиново . . . . .	тоже	20	19	39	—	—	—	—	1
10	Порожново . . . . .	тоже	117	115	232	—	—	—	—	1
11	Тересполь . . . . .	тоже	14	13	27	—	—	—	—	1
12	Гутковъ Ц. . . . .	крестьян. колонія	135	148	283	—	—	18	—	—
13	Шикшнево . . . . .	дер. б. барщинная	80	51	131	—	—	7	—	—
14	Гутковъ А. Б. . . . .	фольваркъ	73	70	143	5	—	—	—	1
15	Гутковъ Ц. . . . .	тоже	105	100	205	6	—	—	—	1
16	Константиново . . . . .	тоже	32	34	66	—	—	—	—	1
17	Старый . . . . .	тоже	8	15	23	—	—	—	—	1
18	Шикшнево . . . . .	тоже	85	80	165	—	—	—	—	1
19	Эустахово . . . . .	тоже	13	20	33	—	—	—	—	1
20	Довгелайцы . . . . .	крестьян. колонія	357	285	642	82	21	61	—	—
21	Кибарты . . . . .	тоже	424	444	868	78	14	64	—	—
22	Бояры . . . . .	дер. б. казенная	80	96	176	—	—	7	—	—
23	Бояры . . . . .	фольваркъ	30	34	64	—	1	—	—	1
24	Лауцкаймы . . . . .	крестьян. колонія	280	252	532	—	—	33	—	—
25	Котовщина . . . . .	фольваркъ	85	75	160	—	—	—	—	1
26	Мажуцы . . . . .	крестьян. колонія	251	227	478	5	—	39	—	—
27	Васильево . . . . .	дер. б. казенная	40	33	73	—	2	8	—	—
28	Нововоля (Мажуцы). . . . .	фольваркъ	30	24	54	—	1	—	—	1
29	Подборекъ . . . . .	тоже	20	24	44	—	2	—	—	1
30	Новодоля . . . . .	крестьян. колонія	140	156	296	—	—	19	—	—
31	Войшвилайцы . . . . .	крестьян. усадьба	12	10	22	—	—	1	—	—
32	Останкино . . . . .	дер. б. подушная	120	115	235	—	—	30	—	—
33	Вержболовское . . . . .	тоже	41	43	84	—	—	10	—	—
34	Дымщина . . . . .	крестьян. усадьба	6	14	20	—	—	1	—	—

## Волковышскій уѣздъ.

№ по порядку	Количество земли (въ моргахъ)	Въ томъ числѣ	Въ томъ числѣ	Количество земли на 1 крестьян. владѣнне (въ морг.)	Число жилыхъ строеній			Разстояніе въ верстахъ отъ				№ по порядку	ПРИМѢЧАНІЯ		
					деревянныхъ	каменныхъ	глинобитныхъ	Стоимость всѣхъ строеній по страховой оцѣнкѣ (въ рубляхъ)	гминнаго управленія	гминнаго суда	школы			почтовой станціи	
															всей
12	13	14	15	16	17	18	19	20	21	22	23	24	25	26	
265	173	83	—	26,5	6	—	—	1780	3	12	4	13	15	Гминный судъ въ дер. Бартники гм. Бартники. Почтовая станція въ гор. Волковышкахъ.	
596	507	79	—	39,7	15	—	—	3510	2	8	4	17	16		
159	102	47	—	26,5	6	—	—	860	6	14	7	16	17		
30	20	6	—	2,3	13	—	—	610	4	12	4	15	18		
1466	1301	133	12	—	9	—	—	3260	2	8	4	17	19		
194	125	49	—	32,3	6	—	—	2280	1	8	2	13	20		
15	12	3	—	2,5	6	—	—	770	1	8	2	13	21		
156	100	54	—	31,2	5	—	—	1650	2	8	1	12	22		
723	676	39	—	—	7	3	—	3950	1	8	2	13	23		
281	232	39	—	23,4	12	—	1	3980	3	10	1	13	24		
270	242	23	—	—	3	1	—	2110	3	10	1	13	25		
185	143	34	—	7,7	24	—	—	3520	7	17	7	19	26		
1203	865	325	—	63,3	21	—	—	8470	5	15	6	17	27		
16185	13316	2532	27	30,4	438	13	7	128010							
20	16	4	—	0,7	37	—	1	950	9	9	9	9	1		Гминное управленіе и два училища находятся въ пос. Кибарты, который лежитъ въ предѣлахъ гмины, но имѣетъ особое управленіе на правахъ города и потому не показанъ въ настоящемъ спискѣ. Маслобойня въ кол. Гутковъ Ц. Два кирпичные завода въ д. д. Кибарты и Шикшнево. Паровая мельница на ф. Котовщина. Водяная мельница на ф. Порожново. Двѣ корчмы въ д. д. Довгелайцы и Мажуцы. Гминный судъ и почтовая станція въ гор. Вержболовъ. Желѣзнодорожная станція Кибарты.
34	30	4	—	34,0	1	—	—	150	10	8	10	8	2		
526	440	50	30	—	4	1	—	2130	8	8	8	8	3		
290	240	40	—	—	2	—	—	1650	5	5	5	5	4		
727	591	118	—	—	1	4	—	1940	12	12	12	12	6		
494	330	164	—	—	2	1	—	1260	8	8	8	8	7		
315	265	50	—	—	1	—	—	800	6	4	6	7	8		
120	100	20	—	—	2	—	—	550	7	8	7	7	9		
612	500	50	52	—	3	5	—	1740	12	12	12	12	10		
362	305	47	—	—	4	1	—	3890	10	10	10	10	11		
366	300	66	—	20,3	18	—	—	3890	3	3	4	4	12		
9	9	—	—	1,3	9	—	—	920	5	2	2	2	13		
661	529	110	—	—	1	4	3	2900	5	6	6	5	14		
628	520	48	—	—	1	2	1	1920	4	5	6	5	15		
501	420	50	—	—	2	2	—	3330	6	2	2	2	16		
220	190	24	—	—	1	—	—	120	3	3	3	3	17		
832	648	113	—	—	4	2	—	1830	3	3	3	3	18		
266	225	35	—	—	3	—	—	1820	3	3	4	3	19		
904	750	150	—	14,8	71	3	5	44910	1	4	4	2	20		
898	745	140	—	14,0	69	2	12	37920	1	4	4	2	21		
88	72	16	—	12,6	6	—	—	1880	3	8	4	3	22		
386	320	60	—	—	3	1	1	3160	3	6	6	3	23		
1389	1055	230	—	42,1	34	—	—	9480	13	13	5	5	24		
741	612	50	66	—	8	2	—	2110	19	19	2	2	25		
637	530	100	—	16,3	39	—	1	6700	8	4	3	3	26		
28	22	6	—	3,5	8	—	—	360	10	5	5	5	27		
219	170	49	—	—	—	4	—	5610	7	3	3	3	28		
300	240	20	30	—	2	—	2	2280	9	5	5	5	29		
392	325	45	—	20,6	14	—	8	2810	6	3	5	3	30		
57	47	10	—	57,0	1	—	—	450	7	3	3	3	31		
292	242	50	—	9,7	25	—	6	3020	5	2	2	2	32		
20	16	4	—	2,0	5	—	5	950	8	3	3	3	33		
3	3	—	—	3,0	1	—	—	630	4	1	1	1	34		



Списокъ населенныхъ мѣстъ.

Table with columns: № по порядку, Названія гминъ, сельскихъ обществъ и отдѣльныхъ населенныхъ пунктовъ, входящихъ въ ихъ составъ, Родъ поселенія, Число наличныхъ жителей (муж. пола, жен. пола, всего, евреевъ об. пола, иностранц. об. пола), Число земель-ныхъ владѣній (крестьянскихъ, мелкой шляхты, дворянскихъ).

Волковышскій уѣздъ.

Table with columns: Количества земли (всѣй, пахатной, луговъ, лѣсовъ), Число жилыхъ строеній (деревянныхъ, каменныхъ, глинобитныхъ), Стоимость всѣхъ строеній по страховой оценкѣ, Разстояніе въ верстахъ отъ (гминнаго управленія, гминнаго суда, школы, почтовой станціи), ПРИМѢЧАНІЯ.



### Списокъ населенныхъ мѣстъ.

№ № по порядку	Названія гминъ, сельскихъ обществъ и отдѣльныхъ населенныхъ пунктовъ, входящихъ въ ихъ составъ	Родъ поселенія	Число наличныхъ жителей					Число земель-ныхъ владѣній		
			муж. пола	жен. пола	в с е г о	Въ томъ числѣ		крестьянскихъ	мелкой шляхты	дворскихъ
						евреевъ об. пола	инострани. об. пола			
1	2	3	4	5	6	7	8	9	10	11
31	Татеркемы . . . . .	дер. б. казенная	127	111	238	—	2	23	—	—
32	Шаки . . . . .	тоже	137	145	282	—	3	28	—	—
Итого въ гминѣ . . . . .			<b>2399</b>	<b>2589</b>	<b>4988</b>	<b>14</b>	<b>60</b>	<b>590</b>	—	<b>6</b>
<b>Гмина Ольвита</b>										
1	Боблавка . . . . .	дер. б. барщинная	117	126	243	—	—	22	—	—
2	Будзишки . . . . .	фольваркъ	28	25	53	—	8	—	—	1
3	Венчлавка . . . . .	дер. б. барщинная	145	135	280	10	—	23	—	—
4	Оссия . . . . .	тоже	23	30	53	—	—	3	—	—
5	Оссия . . . . .	фольваркъ	8	10	18	—	—	—	—	1
6	Вищекайма . . . . .	дер. б. барщинная	124	135	259	—	—	17	—	—
7	Гузеле . . . . .	тоже	17	22	39	—	—	7	—	—
8	Тадзинь . . . . .	тоже	16	19	35	—	—	8	—	—
9	Тадзинь . . . . .	дворская усадьба	6	10	16	—	—	—	—	1
10	Гузеле . . . . .	фольваркъ	30	30	60	—	—	—	—	1
11	Тадзинь . . . . .	тоже	57	58	115	—	—	—	—	1
12	Кирше . . . . .	дер. б. барщинная	76	70	146	—	—	15	—	—
13	Веренупы . . . . .	тоже	33	39	72	—	—	13	—	—
14	Боброво . . . . .	тоже	31	35	66	—	—	8	—	—
15	Веренупы . . . . .	фольваркъ	66	65	131	—	—	—	—	1
16	Пенкины . . . . .	тоже	21	31	52	—	—	—	—	1
17	Ростковщина . . . . .	тоже	15	19	34	—	—	—	—	1
18	Унія (Пирогине) . . . . .	тоже	56	51	107	3	—	—	—	1
19	Кисенишки . . . . .	дер. б. барщинная	20	19	39	—	—	6	—	—
20	Кисенишки . . . . .	тоже	36	44	80	10	—	6	—	—
21	Поезюры . . . . .	тоже	95	106	201	—	—	18	—	—
22	Кисенишки . . . . .	фольваркъ	43	35	78	—	4	—	—	1
23	Овсенишки . . . . .	тоже	28	39	67	—	—	—	—	1
24	Поезюры . . . . .	тоже	66	65	131	—	5	—	—	1
25	Кумецы I . . . . .	дер. б. барщинная	75	68	143	—	—	12	—	—
26	Велько-Езюры . . . . .	фольваркъ	13	18	31	—	—	—	—	1
27	Кумецы II . . . . .	дер. б. барщинная	76	90	166	—	—	17	—	—
28	Пурвинишки . . . . .	тоже	43	52	95	—	—	3	—	—
29	Ланкелишки . . . . .	тоже	94	104	198	—	—	23	—	—
30	Дымокъ (Думялей) . . . . .	тоже	20	23	43	—	—	9	—	—
31	Ланкелишки . . . . .	фольваркъ	25	40	65	—	—	—	—	1
32	Мисвецы . . . . .	дер. б. барщинная	69	70	139	—	—	15	—	—
33	Каукокальны . . . . .	крестьян. усадьба	9	12	21	—	—	1	—	—
34	Валеріаново . . . . .	фольваркъ	12	19	31	—	—	—	—	1
35	Каукокальны . . . . .	тоже	33	56	89	—	—	—	—	1
36	Юзефово (Шукей) . . . . .	тоже	24	27	51	3	4	—	—	1
37	Обелуны . . . . .	дер. б. барщинная	48	47	95	—	—	15	—	—
38	Кламцуцы . . . . .	фольваркъ	61	72	133	—	9	—	—	1
39	Обшрутеле . . . . .	дер. б. барщинная	74	82	156	—	—	19	—	—
40	Іонайцы . . . . .	тоже	32	41	73	—	—	7	—	—
41	Патвецы (Поцвѣтисъ) . . . . .	тоже	23	32	57	—	—	9	—	—
42	Будзишки (Боблавка) . . . . .	тоже	—	—	—	—	—	3	—	—
43	Боцяново . . . . .	фольваркъ	48	56	104	4	—	—	—	1
44	Потомкишки-Казенныя . . . . .	дер. б. казенная	41	47	88	—	—	7	—	—
45	Потомкишки-Частныя . . . . .	дер. б. барщинная	42	58	100	13	—	7	—	—

### Волковышскій уѣздъ.

в с е й	Количество земли (въ моргахъ)			Количество земли на 1 крестья. владѣніе (въ морг.)	Число жилыхъ строеній			Стоимость всѣхъ строеній по страховой оцѣнкѣ (въ рубляхъ)	Разстояніе въ верстахъ отъ				№ № по порядку	
	пахатной	луговъ	лѣсовъ		деревянныхъ	каменныхъ	глинобитныхъ		гминнаго управленія	гминнаго суда	школы	почтовой станціи		
														Въ томъ числѣ
12	13	14	15	16	17	18	19	20	21	22	23	24	25	26
425	308	117	—	—	21	—	1	4830	7	6	1	6	31	
1023	714	309	—	—	28	1	—	15590	6	11	7	11	32	
<b>12642</b>	<b>9110</b>	<b>3532</b>	—	—	<b>506</b>	<b>11</b>	<b>58</b>	<b>260700</b>						
650	521	50	—	<b>29,5</b>	23	—	—	5420	4	7	4	8	1	Гминное управление въ дер. Ольвита. Тамъ-же костель и гминное училище. Винокуренный заводъ на ф. Ольвита. Корчма въ дер. Ольвита. Гминный судъ въ гор. Вержболовѣ. Почтовая станція въ гор. Волковышкахъ. Въ графахъ 4, 5 и 6-й показано постоянное спичное население, а не все наличное.
466	265	75	—	—	5	—	—	1900	7	13	7	8	2	
627	484	47	—	<b>27,3</b>	26	—	—	1820	5	12	5	3	3	
7	6	—	—	<b>2,3</b>	3	—	—	250	4	10	4	4	4	
523	260	—	240	—	2	—	—	600	4	10	4	4	5	
552	423	14	—	<b>32,5</b>	22	—	—	5440	6	13	6	3	6	
10	7	—	—	<b>1,4</b>	2	—	—	500	8	14	8	5	7	
11	—	—	—	<b>1,4</b>	8	—	—	790	7	13	7	2	8	
2	—	—	—	—	2	1	—	8460	8	14	8	5	9	
550	460	70	—	—	2	1	—	2200	7	13	7	7	10	
459	380	40	—	—	4	1	—	3510	7	13	7	4	11	
287	183	80	—	<b>19,1</b>	14	—	—	4630	1	6	1	9	12	
21	15	—	—	<b>1,6</b>	13	—	—	1610	4	3	4	12	13	
18	12	3	—	<b>2,3</b>	7	—	—	490	4	6	4	8	14	
556	389	82	—	—	2	1	1	2670	3	3	3	11	15	
551	448	50	—	—	3	3	—	9190	4	3	4	12	16	
279	219	48	—	—	1	—	3	1530	4	3	4	12	17	
858	756	86	—	—	2	2	—	5510	2	4	2	10	18	
5	1	—	—	<b>1,2</b>	4	—	—	380	7	13	7	1	19	
98	89	—	—	<b>16,3</b>	6	—	—	1400	7	13	7	1	20	
16	10	—	—	<b>1,1</b>	12	—	—	1170	4	10	4	4	21	
493	450	20	—	—	5	3	—	5310	7	13	7	1	22	
283	200	10	4	—	3	8	—	19850	4	10	4	4	23	
369	260	70	—	—	3	8	—	19850	3	9	3	5	24	
200	126	—	—	<b>16,7</b>	15	—	—	2390	7	13	7	5	25	
763	432	77	50	—	2	1	1	2280	5	11	5	3	26	
433	330	14	—	<b>25,5</b>	17	—	—	1890	7	6	7	15	27	
462	284	90	—	<b>154,0</b>	2	2	2	9160	7	7	7	14	28	
886	709	100	—	<b>38,5</b>	17	—	—	6510	7	7	7	7	29	
42	33	3	—	<b>4,7</b>	8	—	—	690	8	8	8	7	30	
715	488	163	—	—	2	2	—	2910	7	7	7	7	31	
574	442	105	—	<b>38,3</b>	20	—	—	4420	4	4	4	7	32	
2	1	—	—	<b>2,0</b>	1	—	—	120	6	6	6	6	33	
180	144	—	—	—	1	—	1	1230	2	2	2	10	34	
369	318	36	3	—	2	2	—	8190	3	3	3	10	35	
785	647	80	—	—	4	—	1	2080	6	6	6	13	36	
630	493	38	—	<b>42,0</b>	13	—	—	4050	5	6	5	5	37	
524	412	74	14	—	1	2	—	6120	6	6	6	8	38	
234	145	40	—	<b>12,3</b>	19	—	—	1340	8	8	8	16	39	
81	50	5	—	<b>11,6</b>	6	—	—	400	5	5	5	13	40	
178	142	—	—	<b>19,8</b>	7	—	—	450	6	6	6	6	41	
17	12	1	—	<b>5,7</b>	3	—	—	300	6	6	6	8	42	
453	404	26	—	—	5	—	—	1830	6	6	6	8	43	
212	141	39	—	<b>30,3</b>	6	—	—	1880	3	3	3	5	44	
176	123	—	—	<b>25,1</b>	5	—	—	1890	3	3	3	5	45	



Списокъ населенныхъ мѣстъ.

№ № по порядку	Названія гминъ, сельскихъ обществъ и отдѣльныхъ населенныхъ пунктовъ, входящихъ въ ихъ составъ	Родъ поселенія	Число наличныхъ жителей					Число земель-ныхъ владѣній		
			муж. пола	жен. пола	всего	Въ томъ числѣ		крестьянскихъ	мелкой шляхты	дворскихъ
						евреевъ об. пола	иностраниц. об. пола			
1	2	3	4	5	6	7	8	9	10	11
46	Чижуны . . . . .	дер. б. барщинная	34	43	77	—	—	5	—	—
47	Ванагины . . . . .	фольваркъ	3	5	8	—	—	—	—	1
48	Семенолишки . . . . .	тоже	131	159	290	—	—	—	—	1
49	Чижуны . . . . .	тоже	32	36	68	—	—	—	—	1
50	Руткишки . . . . .	дер. б. барщинная	39	44	83	—	—	9	—	—
51	Руткишки . . . . .	фольваркъ	74	83	157	—	2	—	—	1
52	Скордупяны . . . . .	дер. б. барщинная	21	24	45	—	—	4	—	—
53	Крегздзе (Стар. и Нов.) . . . . .	тоже	11	9	20	—	—	8	—	—
54	Крегздзе . . . . .	фольваркъ	16	16	32	—	—	—	—	1
55	Скордупяны . . . . .	тоже	20	25	45	—	—	—	—	1
56	Чички-Ольвитскія . . . . .	дер. б. барщинная	170	182	352	23	—	34	—	—
57	Чички-Веренупскія . . . . .	тоже	37	38	75	18	—	12	—	—
58	Чички-Нѣмчевскія . . . . .	тоже	22	23	45	—	—	5	—	—
59	Ольвита . . . . .	тоже	126	151	277	7	—	33	—	—
60	Обрывъ . . . . .	тоже	88	107	195	26	—	50	—	—
61	Ольвита . . . . .	фольваркъ	103	111	214	2	2	—	—	1
62	Чички . . . . .	тоже	24	38	62	—	—	—	—	1
Итого въ гминѣ . . . . .			<b>2970</b>	<b>3326</b>	<b>6296</b>	<b>119</b>	<b>34</b>	<b>453</b>	—	<b>27</b>
<b>Гмина Поевонь</b>										
1	Анчлавка . . . . .	дер. б. барщинная	95	116	211	—	6	16	—	—
2	Чулькинишки . . . . .	тоже	8	8	16	—	—	2	—	—
3	Подлюбишки . . . . .	тоже	25	19	44	—	3	2	—	—
4	Любишки . . . . .	маіорат. фольваркъ	23	17	40	—	16	—	—	1
5	Будвецы . . . . .	дер. б. барщинная	298	313	611	3	—	38	—	—
6	Войшвилы . . . . .	тоже	84	95	179	8	—	16	—	—
7	Александровка . . . . .	тоже	57	60	117	—	—	15	—	—
8	Войшвилы . . . . .	маіорат. фольваркъ	37	47	84	—	—	—	—	1
9	Гуделе . . . . .	дер. б. барщинная	68	71	139	—	4	10	—	—
10	Талержишки . . . . .	тоже	47	45	92	—	—	7	—	—
11	Доброволя . . . . .	тоже	72	84	156	—	—	16	—	—
12	Малиновка . . . . .	тоже	19	19	38	—	—	7	—	—
13	Кленскеники . . . . .	тоже	156	155	311	—	—	32	—	—
14	Кунигишки . . . . .	тоже	120	124	244	10	—	20	—	—
15	Гасфортово . . . . .	тоже	86	93	179	—	—	29	—	—
16	Констанція . . . . .	маіорат. фольваркъ	10	2	12	—	—	—	—	1
17	Мешлины . . . . .	дер. б. барщинная	53	57	110	—	—	6	—	—
18	Поевонь . . . . .	тоже	328	301	629	—	8	54	—	—
19	Поевонь . . . . .	маіорат. фольваркъ	73	55	128	—	19	—	—	1
20	Сталавка-Велькая . . . . .	дер. б. барщинная	101	119	220	—	—	19	—	—
21	Ивановка . . . . .	тоже	29	26	55	—	—	19	—	—
22	Сталавка-Малая . . . . .	тоже	175	184	359	—	—	52	—	—
23	Сталавка . . . . .	маіорат. фольваркъ	22	21	43	—	—	—	—	1
24	Трилавка . . . . .	дер. б. барщинная	166	176	342	—	—	40	—	—
25	Ужболе . . . . .	тоже	82	94	176	—	—	11	—	—
26	Дарже . . . . .	тоже	35	40	75	—	—	29	—	—
27	Крулево-Кржесло . . . . .	маіорат. фольваркъ	83	64	147	8	6	—	—	1
28	Ужуны . . . . .	дер. б. барщинная	102	112	214	—	—	17	—	—
29	Ужуны . . . . .	маіорат. фольваркъ	17	9	26	—	—	—	—	1

Волковышскій уѣздъ.

в с е й	Количество земли (въ моргахъ)			Количество земли на 1 крестьян.владѣніе (въ морг.)	Число жилыхъ строеній			Стоимость всехъ строеній по страховой оцѣнкѣ (въ рубляхъ)	Разстояніе въ верстахъ отъ				№ № по порядку	ПРИМѢЧАНІЯ
	Въ томъ числѣ				деревянныхъ	каменныхъ	глинобитныхъ		гминнаго управленія	гминнаго суда	школы	почтовой станціи		
	пахатной	луговъ	лѣсовъ											
12	13	14	15	16	17	18	19	20	21	22	23	24	25	26
12	4	—	—	2,4	5	—	—	1040	3	9	3	8	46	
156	91	12	—	—	1	—	—	280	2	8	2	6	47	
1055	800	83	84	—	6	4	1	7920	5	11	5	5	48	
450	360	30	—	—	3	—	—	1730	3	9	3	6	49	
79	52	11	—	8,8	9	—	—	900	2	5	2	10	50	
665	626	12	—	—	—	4	5	6480	2	5	2	10	51	
147	128	8	—	36,8	7	—	—	280	7	13	7	15	52	
131	116	8	—	16,4	8	—	—	1010	6	4	6	10	53	
188	165	13	—	—	3	—	—	3020	7	13	7	15	54	
288	203	48	18	—	2	—	1	5310	7	13	7	15	55	
802	663	40	—	23,6	30	—	—	5520	1	7	1	7	56	
200	144	—	—	16,7	8	—	—	1130	1	7	1	7	57	
6	—	—	—	1,2	8	—	—	260	—	6	—	8	58	
231	129	61	—	7,0	22	—	—	2450	—	6	—	8	59	
349	291	5	—	7,0	24	—	—	2630	1	6	1	8	60	
934	583	168	—	—	6	3	—	5050	—	6	—	8	61	
209	119	31	—	—	1	1	—	550	1	7	1	7	62	
<b>21509</b>	<b>16188</b>	<b>2166</b>	<b>413</b>	<b>18,5</b>	<b>473</b>	<b>49</b>	<b>16</b>	<b>210170</b>						
625	500	60	—	39,1	20	—	—	3800	4	6	4	14	1	Въ дер. Поевонь гминное управленіе, костель, гминное и сельское училища.
111	101	10	—	55,5	1	1	—	1500	3	7	3	13	2	На ф. Крулево-Кржесло винокуренный заводъ.
101	98	3	—	50,5	2	—	—	400	3	7	3	13	3	Четыре корчмы въ д. д. Поевонь, Будвецы, Войшвилы и Кунигишки.
1275	204	30	996	—	2	1	—	2710	5	5	5	14	4	Гминный судъ въ дер. Бартники гм. Бартники.
1532	1119	200	—	40,3	36	—	—	10270	4	14	4	7	5	Почтовая станція въ г. Вержболовъ.
444	377	20	—	27,7	19	—	—	3690	4	14	4	4	6	
28	28	—	—	1,9	11	—	—	1620	5	15	5	4	7	
700	650	30	—	—	1	2	3	4200	4	14	4	5	8	
439	400	20	—	43,9	7	1	1	5550	4	8	4	13	9	
370	320	15	—	52,9	7	—	—	1090	5	9	5	14	10	
283	223	4	—	17,7	16	—	—	2550	6	4	6	15	11	
19	19	—	—	2,7	3	—	1	520	6	4	6	15	12	
809	589	180	—	25,3	30	—	1	6190	1	9	1	11	13	
174	166	4	—	8,7	24	—	—	2900	1	11	1	11	14	
58	52	2	—	2,0	17	—	—	1300	1	9	1	9	15	
300	260	20	—	—	1	—	—	450	1	11	1	11	16	
310	200	10	—	51,7	6	—	—	2100	5	15	5	6	17	
1777	1200	277	—	32,9	51	—	3	14850	—	10	—	7	18	
800	654	76	—	—	11	1	—	1940	1	11	1	8	19	
762	600	92	—	40,1	20	—	—	6380	8	18	8	12	20	
26	26	—	—	1,4	5	—	—	360	8	18	8	11	21	
415	346	15	—	8,0	24	—	1	4100	7	17	7	6	22	
500	440	30	—	—	—	—	3	1550	7	17	7	8	23	
930	673	150	—	23,2	32	—	1	4390	4	12	4	14	24	
512	486	20	—	46,5	11	—	—	3460	8	18	8	11	25	
48	44	—	—	1,7	6	—	—	650	9	19	9	19	26	
1107	942	85	—	—	4	4	2	10190	7	17	7	10	27	
488	387	89	—	28,7	18	—	—	3430	3	13	3	13	28	
400	319	40	—	—	1	1	—	800	3	13	3	9	29	



Списокъ населенныхъ мѣстъ.

№ № по порядку	Названія гминъ, сельскихъ обществъ и отдѣльныхъ населенныхъ пунктовъ, входящихъ въ ихъ составъ	Родъ поселенія	Число наличныхъ жителей					Число земель-ныхъ владѣній		
			муж. пола	жен. пола	всего	Въ томъ числѣ		крестьянскихъ	мелкой шляхты	дворскихъ
						евреевъ об. пола	инострани. об. пола			
1	2	3	4	5	6	7	8	9	10	11
30	Шилосяды . . . . .	дер. б. барщинная	454	461	915	—	7	75	—	—
31	Шилосяды . . . . .	маіорат. фольваркъ	39	34	73	4	5	—	—	1
32	Эглуе . . . . .	дер. б. барщинная	198	206	404	—	—	22	—	—
33	Якишки (Крашауской) . . . . .	тоже	122	132	254	—	—	21	—	—
Итого въ гминѣ . . . . .			<b>3284</b>	<b>3359</b>	<b>6643</b>	<b>33</b>	<b>74</b>	<b>575</b>	<b>8</b>	
<b>Гмина Поезіоры</b>										
1	Бальчуны . . . . .	дер. б. барщинная	84	88	172	—	—	16	—	—
2	Калвы . . . . .		17	19	36	—	—	4	—	—
3	Бобровники . . . . .		160	176	336	18	—	35	—	—
4	Будвецы . . . . .		126	134	260	6	—	28	—	—
5	Оментышки . . . . .		22	24	46	—	—	42	—	—
6	Шварплишки . . . . .		16	21	37	8	—	3	—	—
7	Гульбенишки . . . . .		118	112	230	16	—	24	—	—
8	Журы-Гуделе . . . . .		126	121	247	17	1	34	—	—
9	Домейкишки . . . . .		25	28	53	—	—	6	—	—
10	Козлишки . . . . .		44	45	89	—	—	9	—	—
11	Юсезболе . . . . .		19	20	39	—	—	4	—	—
12	Купчишки . . . . .		40	55	95	—	—	11	—	—
13	Купрелишки . . . . .		57	56	113	—	1	19	—	—
14	Доброволя . . . . .		16	19	35	—	1	3	—	—
15	Наудзишки . . . . .		21	28	49	—	—	6	—	—
16	Думчишки . . . . .		46	45	91	—	—	17	—	—
17	Дугны . . . . .		38	36	74	—	—	8	—	—
18	Пенквалаки . . . . .		47	50	97	—	—	9	—	—
19	Шачкишки . . . . .		11	14	25	7	—	9	—	—
20	Обшруты . . . . .		262	263	525	21	1	44	—	—
21	Ожеде . . . . .		83	87	170	—	—	17	—	—
22	Панчаки . . . . .		52	57	109	—	—	9	—	—
23	Паршеле . . . . .		76	84	160	28	—	16	—	—
24	Пилекальне . . . . .		54	56	110	—	—	11	—	—
25	Попилекальне . . . . .		26	32	58	—	—	3	—	—
26	Серакишки . . . . .		44	46	90	8	—	12	—	—
27	Талькишки . . . . .		34	37	71	—	—	6	—	—
28	Пилюны . . . . .		67	79	146	16	—	18	—	—
29	Юргелишки . . . . .		29	31	60	—	—	6	—	—
30	Поезіоры . . . . .		83	74	157	15	—	30	—	—
31	Будзишки . . . . .		23	21	44	—	—	4	—	—
32	Визгирды . . . . .		45	35	80	—	—	8	—	—
33	Гурбшеле . . . . .		20	26	46	—	—	2	—	—
34	Сармачуны . . . . .		52	58	110	13	—	14	—	—
35	Смольница . . . . .		20	21	41	—	—	6	—	—
36	Полукишки . . . . .		16	16	32	—	—	2	—	—
37	Вилькишки . . . . .		14	16	30	—	—	3	—	—
38	Пошеле . . . . .		16	22	38	—	—	3	—	—
39	Поплабудзишки . . . . .		4	4	8	—	—	1	—	—
40	Значки . . . . .		84	85	169	13	—	17	—	—
41	Крузморги . . . . .		18	15	33	—	—	3	—	—
42	Сувалки . . . . .		66	68	130	—	1	28	—	—

Волковышскій уѣздъ.

№ № по порядку	Количество земли (въ моргахъ)	Въ томъ числѣ			Количество земли на 1 крестьян.владѣніе (въ морг.)	Число жилыхъ строеній			Разстояніе въ верстахъ отъ				№ № по порядку	ПРИМѢЧАНІЯ	
		пахатной	луговъ	лѣсовъ		деревянныхъ	каменныхъ	глинобитныхъ	Стоимость всѣхъ строеній по страховою огнѣнкѣ (въ рубляхъ)	гминнаго управленія	гминнаго суда	школы			почтовой станціи
	946	616	246	—	12.6	56	—	4	7020	7	13	7	17	30	
	835	645	110	—	—	4	1	2	2880	7	17	7	14	31	
	737	557	80	—	33.5	23	—	—	4350	1	9	1	10	32	
	691	600	26	—	32.9	21	—	—	6080	8	18	8	11	33	
	<b>18552</b>	<b>13841</b>	<b>1944</b>	<b>996</b>	<b>22.0</b>	<b>490</b>	<b>12</b>	<b>22</b>	<b>123270</b>						
	763	582	164	—	47.7	27	—	—	6880	5	3	5	3	1	
	137	96	35	—	34.2	4	—	—	950	6	4	6	4	2	
	1011	646	224	—	28.9	33	—	—	10330	9	4	1	4	3	
	952	791	143	—	34.0	24	—	—	4350	2	3	2	3	4	
	220	135	80	—	5.2	4	—	—	760	2	4	2	4	5	
	115	92	19	—	38.3	4	—	—	540	2	5	2	5	6	
	600	362	198	—	25.0	18	—	—	4220	7	1	7	1	7	
	841	534	264	—	24.7	32	—	—	6955	11	8	—	8	8	
	271	167	83	—	45.2	4	—	—	2800	11	8	1	8	9	
	340	243	66	—	37.8	8	—	—	4070	12	9	2	9	10	
	104	74	28	—	26.0	4	—	—	880	11	8	2	8	11	
	135	92	40	—	12.3	9	—	—	1610	4	7	4	7	12	
	234	162	67	—	12.3	18	—	—	2880	4	7	4	7	13	
	102	67	32	—	34.0	7	—	—	1310	4	7	4	7	14	
	236	150	77	—	39.3	9	—	—	2470	3	5	3	5	15	
	235	139	86	—	13.8	15	—	—	2270	3	7	3	7	16	
	269	146	115	—	33.6	7	—	—	2180	2	5	2	5	17	
	428	301	118	—	47.7	9	—	—	4220	3	4	3	4	18	
	147	103	37	—	16.3	3	—	—	670	3	6	4	6	19	
	1983	1316	611	—	45.1	55	2	—	13470	2	4	2	4	20	
	613	369	214	—	36.1	18	1	—	4610	6	7	6	7	21	
	336	225	104	—	37.3	10	—	—	2530	7	7	7	7	22	
	445	270	163	—	27.8	17	—	—	2480	9	8	2	8	23	
	362	234	122	—	32.9	8	—	—	2825	10	9	10	9	24	
	212	130	79	—	70.7	6	—	—	1530	3	7	3	7	25	
	212	147	61	—	17.7	12	—	—	1870	11	9	2	9	26	
	266	151	100	—	44.3	6	—	—	2550	9	7	2	7	27	
	584	340	213	—	32.4	15	—	—	4180	7	3	7	3	28	
	184	114	65	—	30.7	9	—	—	840	6	2	6	2	29	
	706	409	231	—	23.5	30	—	1	7780	1	6	1	6	30	
	153	64	86	—	38.2	4	—	—	1300	2	6	2	6	31	
	321	219	91	—	40.1	8	—	—	2360	1	5	1	5	32	
	102	80	10	—	51.0	11	—	—	1430	2	7	2	7	33	
	315	189	121	—	22.5	23	—	—	3330	2	7	2	7	34	
	154	72	80	—	25.7	5	—	—	980	1	8	1	8	35	
	127	70	53	—	25.4	2	—	—	200	6	4	6	4	36	
	143	81	56	—	47.7	4	—	—	650	4	6	4	6	37	
	63	42	21	—	63.0	2	—	—	850	5	4	5	4	39	
	506	399	94	—	29.8	16	—	—	3080	5	5	7	5	40	
	232	155	67	—	77.3	3	—	—	1210	4	8	4	8	41	
	348	250	86	—	12.4	22	—	—	1970	4	6	4	6	42	

Въ дер. Поезіоры гминное управленіе, католическая часовня и гминное училище.  
Сельскія училища въ д. д. Журы-Гуделе и Обшруты.  
Двѣ корчмы въ д. д. Поезіоры и Гульбенишки.  
Гминный судъ и почтовая станція въ гор. Волковышкахъ.  
Въ графахъ 4, 5 и 6-й показано постоянное спичное населеніе, а не все наличное.



Списокъ населенныхъ мѣстъ.

№ № по порядку	Названія гминъ, сельскихъ обществъ и отдѣльныхъ населенныхъ пунктовъ, входящихъ въ ихъ составъ	Родъ поселенія	Число наличныхъ жителей					Число земель-ныхъ владѣній			
			муж. пола	жен. пола	всего	Въ томъ числѣ		крестьянскихъ	мелкой шляхты	дворскихъ	
						евреевъ об. пола	иностранц. об. пола				
1	2	3	4	5	6	7	8	9	10	11	
43	Поровсы . . . . .	Деревни б. барщинныя	200	162	362	15	—	37	—	—	
44	Романишки . . . . .		77	79	156	—	—	16	—	—	
45	Владышки . . . . .		31	36	67	—	—	8	—	—	
46	Саузболе-Старыя . . . . .		52	65	117	20	—	16	—	—	
47	Саузболе-Новыя . . . . .		18	19	37	15	—	4	—	—	
48	Шергалишки . . . . .		24	17	41	—	—	4	—	—	
49	Стернишки . . . . .		118	127	245	—	1	57	—	—	
50	Новина . . . . .		1	2	3	—	—	1	—	—	
51	Ужногары . . . . .		9	8	17	—	—	1	—	—	
52	Стефанишки . . . . .		102	101	203	—	—	36	—	—	
53	Барагине . . . . .		7	11	18	—	—	3	—	—	
54	Боровцизна . . . . .		11	14	25	—	—	3	—	—	
55	Массыквѣтышки . . . . .		51	63	114	—	—	9	—	—	
56	Стржельчишки . . . . .		78	95	173	—	—	25	—	—	
57	Годупе . . . . .		22	19	41	—	—	3	—	—	
58	Надровсы . . . . .		37	39	76	—	—	9	—	—	
59	Юркше . . . . .		122	116	238	—	—	37	—	—	
60	Бальчунишки . . . . .		13	14	27	—	—	2	—	—	
61	Лейтморги . . . . .		19	20	39	—	—	3	—	—	
62	Лабушишки . . . . .		17	13	30	—	—	4	—	—	
63	Ольксняны . . . . .		27	18	45	—	9	—	—	1	
Итого въ гминѣ . . . . .			3257	3362	6619	236	15	828	—	1	

Волковышскій уѣздъ.

всей	Количество земли (въ моргахъ)			Количество земли на 1 крестьян. владѣніе (въ морг.)	Число жилыхъ строеній			Разстояніе въ верстахъ отъ				№ № по порядку	ПРИМѢЧАНІЯ	
	пахатной	луговъ	лѣсовъ		деревянныхъ	каменныхъ	глинобитныхъ	Стоимость всѣхъ строеній по страховой оцѣнкѣ (въ рубляхъ)	гминнаго управленія	гминнаго суда	школы			почтовой станціи
1294	855	388	—	35,0	34	—	—	5615	6	11	6	11	43	
527	360	147	—	32,9	14	—	—	2690	7	6	7	6	44	
217	141	66	—	27,1	7	—	—	1320	6	7	6	7	45	
379	240	130	—	23,7	15	—	—	3070	6	1	6	1	46	
173	106	54	—	43,2	4	—	—	1160	6	1	6	1	47	
148	96	49	—	37,0	4	—	—	740	6	3	6	3	48	
149	118	15	—	2,6	57	—	—	3220	4	8	4	8	49	
50	44	3	—	50,0	1	—	—	90	3	8	3	8	50	
55	24	30	—	55,0	1	—	—	300	4	7	4	7	51	
513	294	204	—	14,3	31	—	—	3980	3	6	3	6	52	
113	48	63	—	37,7	3	—	—	1150	3	5	3	5	53	
156	109	43	—	52,0	2	—	—	290	5	5	5	5	54	
429	200	218	—	47,7	12	—	1	4020	4	6	4	6	55	
234	190	36	—	9,4	28	—	—	1730	4	7	4	7	56	
222	166	51	—	74,0	3	—	—	1250	4	5	4	5	57	
258	187	61	—	28,7	11	—	—	2840	3	4	3	4	58	
742	460	250	—	20,1	28	—	—	4620	6	3	6	3	59	
137	99	31	—	68,5	3	—	—	1900	6	4	6	4	60	
131	109	17	—	43,7	4	—	—	730	5	5	5	5	61	
198	104	88	—	49,5	4	—	—	800	7	6	7	6	62	
452	302	80	—	—	5	1	—	5080	5	6	5	6	63	
22084	14460	6628	—	26,1	800	4	2	169825						







ВЛАДИСЛАВОВСКІЙ УѢЗДЪ.



### Списокъ населенныхъ мѣстъ.

№ № по порядку	Названія гминъ, сельскихъ обществъ и отдѣльныхъ населенныхъ пунктовъ, входящихъ въ ихъ составъ	Родъ поселенія	Число наличныхъ жителей					Число земель-ныхъ владѣній		
			муж. пола	жен. пола	всего	въ томъ числѣ		крестьянскихъ	мелкой шляхты	дворскихъ
						евреевъ об. пола	инострани. об. пола			
1	2	3	4	5	6	7	8	9	10	11
<b>Гмина Благославленство</b>										
1	Анткальнишки . . . . .	дер. б. барщинная	151	154	305	—	—	20	—	—
2	Буйже . . . . .	тоже	62	70	132	—	—	9	—	—
3	Буйже . . . . .	дворская усадьба	9	14	23	—	—	—	—	—
4	Благославленство (Плокщей) . . .	дер. б. барщинная	331	380	711	76	1	36	—	—
5	Благославленство-Мал.(Ютыя)	тоже	2	1	3	—	—	2	—	—
6	Благославленство (Плокщей) . . .	фольваркъ	91	93	184	—	5	—	—	1
7	Вайговишки . . . . .	дер. б. барщинная	114	117	231	—	—	18	—	—
8	Рудзе . . . . .	тоже	27	31	58	—	—	5	—	—
9	Довгердышки . . . . .	крестьян. усадьба	9	14	23	—	—	1	—	—
10	Покальнишки-Горные . . . . .	дер. б. барщинная	47	67	114	—	—	4	—	—
11	Покальнишки-Дольные . . . . .	тоже	209	237	446	77	—	28	—	—
12	Лаукелишки . . . . .	крестьян. усадьба	7	9	16	—	—	1	—	—
13	Лончна (Паланкине). . . . .	тоже	19	22	41	—	—	1	—	—
14	Боскавола . . . . .	фольваркъ	4	6	10	—	—	—	—	1
15	Гелгудышки-Горные . . . . .	тоже	56	57	113	—	2	—	—	1
16	Довгердышки . . . . .	тоже	17	23	40	—	—	—	—	1
17	Ютышки-Большіе . . . . .	дер. б. барщинная	135	206	341	—	—	23	—	—
18	Станайцы . . . . .	тоже	102	110	212	—	—	14	—	—
19	Ивонишки . . . . .	тоже	288	318	606	—	1	59	—	—
20	Бонкишки . . . . .	тоже	17	20	37	—	—	3	—	—
21	Шилерово . . . . .	тоже	27	27	54	—	—	11	—	—
22	Варгулишки . . . . .	фольваркъ	25	24	49	—	—	—	—	1
23	Ивонишки . . . . .	дворская усадьба	4	4	8	—	—	—	—	—
24	Катынеле . . . . .	дер. б. барщинная	33	53	86	—	—	5	—	—
25	Бундзы . . . . .	тоже	61	72	133	—	—	12	—	—
26	Восишки . . . . .	тоже	48	35	83	—	—	4	—	—
27	Керутышки . . . . .	тоже	32	29	61	—	—	4	—	—
28	Пранцы . . . . .	тоже	81	79	160	—	—	8	—	—
29	Рекеле . . . . .	тоже	17	22	39	—	—	2	—	—
30	Шикшне . . . . .	тоже	11	11	22	—	—	2	—	—
31	Керутышки . . . . .	дворская усадьба	4	2	6	—	—	—	—	—
32	Вингалуписъ . . . . .	тоже	2	3	5	—	—	—	—	—
33	Шикшне . . . . .	тоже	13	16	29	—	—	—	—	—
34	Киселишки . . . . .	дер. б. барщинная	22	29	51	—	—	4	—	—
35	Антонишки . . . . .	тоже	28	31	59	—	—	6	—	—
36	Будникишки (Божей) . . . . .	тоже	32	31	63	—	—	5	—	—
37	Дубинишки . . . . .	тоже	58	82	140	—	—	14	—	—
38	Кедеплишки (Карклиней) . . . . .	тоже	34	29	63	—	—	4	—	—
39	Поники (Стульгялей) . . . . .	тоже	8	15	23	—	—	2	—	—
40	Гражишки . . . . .	крестьян. усадьба	11	17	28	—	—	1	—	—
41	Ужникись . . . . .	дворская усадьба	4	8	12	—	—	—	—	—
42	Шильвяны . . . . .	фольваркъ	26	35	61	12	—	—	—	1
43	Коркозы-Крестьянскіе . . . . .	дер. б. барщинная	21	24	45	—	—	5	—	—
44	Коркозы-шляхецкіе . . . . .	дер. мелкой шляхты	64	86	150	11	—	—	10	—
45	Ютышки-Мал. (Ютышкелей) . . . . .	дер. б. барщинная	112	128	240	—	—	14	—	—
46	Кумецы . . . . .	тоже	39	40	79	—	—	8	—	—
47	Райнишки . . . . .	крестьян. усадьба	4	5	9	—	—	1	—	—
48	Жальгирисъ . . . . .	дворская усадьба	3	4	7	—	—	—	—	—
49	Кубиле . . . . .	дер. б. барщинная	120	198	318	6	—	23	—	—
50	Павильона . . . . .	крестьян. усадьба	3	4	7	—	—	1	—	—

### Владиславовскій уѣздъ.

всей	Количество земли (въ моргахъ)			Количество земли на 1 крестьян. владѣніе (въ морг.)	Число жилыхъ строеній			Стоимость всехъ строеній по страховой оцѣнкѣ (въ рубляхъ)	Разстояніе въ верстахъ отъ				№ № по порядку	ПРИМѢЧАНІЯ
	пахатной	луговъ	лѣсовъ		деревянныхъ	каменныхъ	глинобитныхъ		гминнаго управленія	гминнаго суда	школы	почтовой станціи		
479	349	130	—	23.9	20	—	—	7180	1	1	1	17	1	Гминное управление и гминный судъ на фольв. Благославленство. Костель и гминное училище въ дер. Благославленство. Двѣ корчмы въ д. Благославленство, одна въ д. Мисюрка и одна на фольв. Благославленство. Почтовая станція въ г. Шакахъ. Въ графѣ 13-й вмѣстѣ съ пахатной землей показана также и земля неудобная.
303	234	69	—	33.7	9	—	—	3820	2	2	2	16	2	
543	7	11	525	—	1	—	—	370	2	2	2	16	3	
282	161	121	—	7.8	36	—	—	24630	—	—	—	18	4	
18	14	4	—	9.0	2	—	—	3080	4	4	4	14	5	
896	505	146	245	—	5	1	—	6200	—	—	—	18	6	
668	542	126	—	37.1	18	—	—	7840	2	2	2	16	7	
175	152	23	—	35.0	5	—	—	2040	3	3	3	15	8	
96	57	39	—	96.0	2	—	—	990	6	6	6	17	9	
244	145	99	—	61.0	4	—	—	2870	8	8	8	18	10	
533	333	200	—	19.0	27	1	—	11060	8	8	8	18	11	
35	22	13	—	35.0	2	—	—	640	6	6	6	18	12	
50	35	15	—	50.0	2	—	—	1510	5	5	5	19	13	
172	167	5	—	—	2	—	—	2230	8	8	8	14	14	
897	372	316	209	—	4	4	—	8780	6	6	6	18	15	
148	140	8	—	—	1	—	—	1740	6	6	6	17	16	
599	454	145	—	26.0	23	—	—	11100	8	8	8	14	17	
542	482	60	—	38.7	14	—	—	6350	7	7	7	16	18	
1543	1218	325	—	26.2	59	—	—	28620	4	4	4	17	19	
59	33	26	—	19.7	3	—	—	1580	6	6	6	14	20	
25	21	4	—	2.3	11	—	—	1189	6	6	6	15	21	
636	391	55	190	—	1	—	—	3730	4	4	4	18	22	
593	20	2	571	—	1	—	—	230	4	4	4	17	23	
286	206	80	—	57.2	5	—	—	2730	7	7	7	18	24	
303	173	130	—	25.2	12	—	—	3020	6	6	6	12	25	
216	174	42	—	54.0	4	—	—	1220	9	9	9	9	26	
138	103	35	—	34.5	4	—	—	1160	7	7	7	12	27	
395	297	98	—	49.4	8	—	—	3450	10	10	10	8	28	
93	83	10	—	46.5	2	—	—	730	10	10	10	8	29	
138	80	58	—	69.0	2	—	—	1090	7	7	7	11	30	
723	11	4	708	—	1	—	—	240	7	7	7	12	31	
59	52	7	—	—	1	—	—	300	5	5	5	13	32	
762	18	10	734	—	2	—	—	900	6	6	6	12	33	
119	89	30	—	29.7	4	—	—	1500	7	7	7	17	34	
169	111	58	—	28.2	6	—	—	1670	7	7	7	18	35	
224	142	82	—	44.8	5	—	—	1730	6	6	6	14	36	
263	150	113	—	18.8	14	—	—	3110	8	8	8	19	37	
144	100	44	—	36.0	4	—	—	1740	7	7	7	17	38	
93	81	12	—	46.5	2	—	—	960	8	8	8	18	39	
6	6	—	—	6.0	2	—	—	280	6	6	6	15	40	
58	42	16	—	—	1	—	—	350	8	8	8	20	41	
151	123	28	—	—	3	—	—	2990	8	8	8	20	42	
131	91	40	—	26.2	5	—	—	1650	2	2	2	18	43	
144	109	35	—	—	10	—	—	4460	3	3	3	17	44	
429	379	50	—	30.6	14	—	—	6050	3	3	3	18	45	
217	190	27	—	27.1	8	—	—	2800	4	4	4	18	46	
29	26	3	—	29.0	1	—	—	410	2	2	2	19	47	
58	45	13	—	—	1	—	—	270	3	3	3	17	48	
1035	786	249	—	45.0	23	—	—	12350	5	5	5	18	49	
2	2	—	—	2.0	1	—	—	200	5	5	5	20	50	



## Списокъ населенныхъ мѣстъ.

№ № по порядку	Названія гминь, сельскихъ обществъ и отдѣльныхъ населенныхъ пунктовъ, входящихъ въ ихъ составъ	Родъ поселенія	Число наличныхъ жителей					Число земель-ныхъ владѣній		
			муж. пола	жен. пола	в с е г о	Въ томъ числѣ		крестьянскихъ	мелкой шляхты	дворскихъ
						евреевъ об. пола	иностранц. об. пола			
1	2	3	4	5	6	7	8	9	10	11
51	Павильона . . . . .	фольваркъ	22	43	65	—	1	—	—	1
52	Мисюрка . . . . .	дер. б. барщинная	158	171	329	—	—	40	—	—
53	Видгиры . . . . .	тоже	19	15	34	—	—	2	—	—
54	Лазовникишки . . . . .	тоже	20	19	39	—	—	5	—	—
55	Попурксце . . . . .	тоже	10	9	19	—	—	2	—	—
56	Мисюрка . . . . .	дворская усадьба	4	8	12	—	—	—	—	—
57	Поютые (Чеваторей) . . . . .	дер. б. барщинная	48	58	106	—	—	8	—	—
58	Буделе . . . . .	тоже	27	26	53	—	—	4	—	—
59	Пошиле . . . . .	тоже	19	22	41	—	—	2	—	—
60	Воеводышки . . . . .	дворская усадьба	1	1	2	—	—	—	—	—
61	Зарембишки . . . . .	тоже	10	16	26	—	—	—	—	—
62	Панклишки . . . . .	тоже	4	10	14	—	2	—	—	—
63	Бартупе . . . . .	фольваркъ	24	24	48	—	5	—	—	1
64	Мартынишки (Прицине) . . . . .	тоже	15	23	38	—	—	—	—	1
65	Поютые . . . . .	тоже	20	25	45	—	—	—	—	1
66	Стульге . . . . .	дер. б. барщинная	118	162	280	—	—	20	—	—
67	Дагиле . . . . .	тоже	49	46	95	—	—	11	—	—
68	Новый (Науясъ) . . . . .	фольваркъ	27	40	67	—	—	—	—	1
69	Шильвяны . . . . .	дер. б. барщинная	216	224	440	—	—	36	—	—
70	Шильвяны . . . . .	дворская усадьба	4	4	8	—	—	—	—	—
Итого въ гминѣ			3459	4038	7497	182	17	490	10	11
<b>Гмина Гелгудышки</b>										
1	Багдзе . . . . .	дер. б. барщинная	33	40	73	—	—	7	—	—
2	Гутлапка . . . . .	фольваркъ	50	58	108	—	—	—	—	1
3	Балткое . . . . .	дер. б. барщинная	72	83	155	—	—	12	—	—
4	Кригероно . . . . .	дворская усадьба	2	2	4	—	—	—	—	—
5	Кершпе . . . . .	тоже	2	4	6	—	—	—	—	—
6	Романово . . . . .	тоже	2	4	6	—	—	—	—	—
7	Беделе . . . . .	дер. б. барщинная	89	73	162	—	—	10	—	—
8	Клише . . . . .	фольваркъ	102	107	209	—	—	—	—	1
9	Вале . . . . .	дер. б. барщинная	97	86	183	—	—	16	—	—
10	Дачнаусна . . . . .	тоже	20	20	40	—	—	3	—	—
11	Дегуцы . . . . .	тоже	10	10	20	—	—	3	—	—
12	Пираге . . . . .	тоже	27	37	64	—	—	6	—	—
13	Шаки . . . . .	фольваркъ	87	127	214	—	31	—	—	1
14	Валенчуны . . . . .	дер. б. барщинная	59	63	122	—	—	10	—	—
15	Басыцы . . . . .	тоже	38	41	79	—	—	4	—	—
16	Урнишки . . . . .	фольваркъ	11	9	20	—	—	—	—	1
17	Варкше . . . . .	дер. б. барщинная	56	62	118	—	—	7	—	—
18	Репново . . . . .	фольваркъ	17	18	35	—	—	—	—	1
19	Варчуле . . . . .	дер. б. барщинная	31	35	66	—	—	4	—	—
20	Добишки . . . . .	тоже	40	71	111	16	—	7	—	—
21	Жирное . . . . .	тоже	40	47	87	—	—	8	—	—
22	Краучунишки . . . . .	фольваркъ	23	27	50	—	—	—	—	1
23	Фирстенвальде . . . . .	дворская усадьба	—	3	3	—	—	—	—	—
24	Керше . . . . .	дер. б. барщинная	25	26	51	—	—	3	—	—
25	Крегжданцы . . . . .	тоже	41	41	82	—	—	6	—	—
26	Зуйкины . . . . .	тоже	36	38	74	—	—	17	—	—
27	Траки . . . . .	фольваркъ	90	95	185	—	—	—	—	1

## Владиславовскій уѣздъ.

№ № по порядку	Количество земли (въ моргахъ)	Въ томъ числѣ	В с е й	Количество земли на 1 крестьян. владѣн. (въ морг.)	Число жилыхъ строеній			Стоимость всѣхъ строеній по страховой оцѣнкѣ (въ рубляхъ)	Разстоянiе въ верстахъ отъ				№ № по порядку	ПРИМѢЧАНIЯ
					деревянныхъ	каменныхъ	глинобитныхъ		гминнаго управленія	гминнаго суда	школы	почтовой станціи		
	172	141	31	—	4	—	—	4360	5	5	5	20	51	
	397	256	141	9,9	40	—	—	9490	8	8	8	18	52	
	164	128	36	82,0	2	—	—	1490	5	5	5	14	53	
	135	94	41	27,0	5	—	—	2010	7	7	7	17	54	
	135	114	21	67,5	2	—	—	1390	7	7	7	18	55	
	58	43	15	—	1	—	—	270	8	8	8	18	56	
	315	271	44	39,4	8	—	—	3910	4	4	4	14	57	
	207	167	40	51,7	4	—	—	2160	4	4	4	14	58	
	130	100	30	65,0	2	—	—	940	5	5	5	13	59	
	15	12	3	—	1	—	—	390	6	6	6	12	60	
	86	45	41	—	1	—	—	1390	4	4	4	14	61	
	31	26	5	—	1	—	—	530	7	7	7	11	62	
	185	113	72	—	2	—	—	1780	5	5	5	13	63	
	105	87	18	—	1	—	—	1650	5	5	5	14	64	
	682	220	49	413	1	—	—	3080	4	4	4	14	65	
	579	499	80	28,9	20	—	—	9200	3	3	3	18	66	
	328	213	115	20,8	11	—	—	5010	2	2	2	18	67	
	281	213	68	—	1	—	—	3460	3	3	3	16	68	
	1343	885	458	37,3	36	—	—	19440	8	8	8	20	69	
	58	43	15	—	1	—	—	100	8	8	8	20	70	
	21327	13193	4539	3595	28,2	541	6	267180						
	377	347	30	53,9	7	—	—	1920	7	15	7	7	1	На фольв. Гелгудышки
	525	475	50	—	2	1	—	390	9	19	9	7	2	гминное управленіе, кос-
	297	264	33	24,7	12	—	—	2650	13	21	13	5	3	тель, два училища (гмин-
	11	11	—	—	1	—	—	440	14	27	14	4	4	ное и сельское), два купе-
	14	7	7	—	1	—	—	130	11	22	11	6	5	ческие хлѣбные амбары,
	28	28	—	—	1	—	—	230	13	24	13	4	6	мелочная лавка и пиво-
	550	500	50	55,0	10	—	—	1399	9	14	9	4	7	варенный заводъ.
	589	496	93	—	1	3	—	730	7	17	7	7	8	Кирха на фольв. Шаки.
	346	306	40	21,6	16	—	—	3650	14	21	14	2	9	Сыроварня на фольв.
	96	90	6	32,0	3	—	—	1060	14	22	14	5	10	Траки.
	141	131	10	47,0	3	—	—	1430	15	23	15	6	11	Три корчмы на ф. ф.
	153	153	—	25,3	6	—	—	2020	16	23	16	4	12	Гелгудышки, Клише и
	641	615	26	—	1	5	—	9940	14	21	14	1	13	Пленишки.
	485	465	20	48,5	10	—	—	7020	6	16	6	8	14	Гминный судъ на фольв.
	1	1	—	0,3	1	—	—	550	6	16	6	8	15	Благославленство гм. Бла-
	245	240	5	—	2	—	—	700	6	16	6	10	16	гославленство.
	373	323	50	53,3	7	—	—	3790	10	10	10	4	17	Почтовая станція въ гор.
	177	173	4	—	1	—	—	990	11	9	11	4	18	Шакахъ.
	200	180	20	50,0	4	—	—	1260	12	14	12	7	19	Въ графѣ 13-й вмѣстѣ
	205	200	5	29,3	7	—	—	2930	15	23	15	6	20	съ пахатной землей по-
	188	157	31	23,5	8	—	—	2180	9	19	9	5	21	казаны также пастбища
	409	409	—	—	2	—	—	1650	13	20	13	3	22	и неудобная земля.
	95	95	—	—	1	—	—	340	8	18	8	6	23	
	166	141	25	55,3	3	—	—	640	12	14	12	10	24	
	327	300	27	54,5	6	—	—	6180	8	18	8	18	25	
	4	4	—	0,2	17	—	—	1800	9	19	9	17	26	
	736	721	15	—	2	4	—	5860	7	17	7	17	27	



Списокъ населенныхъ мѣстъ.

№ № по порядку	Названія гминъ, сельскихъ обществъ и отдѣльныхъ населенныхъ пунктовъ, входящихъ въ ихъ составъ	Родъ поселенія	Число наличныхъ жителей					Число земель-ныхъ владѣній			
			муж. пола	жен. пола	всего	Въ томъ числѣ			крестьянскихъ	мелкой шляхты	дворскихъ
						евреевъ об. пола	иностранц. об. пола				
1	2	3	4	5	6	7	8	9	10	11	
28	Домброво . . . . .	фольваркъ	94	101	195	—	—	—	—	1	
29	Францишково . . . . .	тоже	28	32	60	—	—	—	—	1	
30	Валентиново . . . . .	дворская усадьба	2	2	4	—	—	—	—	—	
31	Кумпуны . . . . .	дер. б. барщинная	92	103	195	—	—	19	—	—	
32	Генрихово . . . . .	дворская усадьба	1	3	4	—	—	—	—	—	
33	Куртышы . . . . .	дер. б. барщинная	58	54	112	—	—	8	—	—	
34	Альбрехтышки . . . . .	тоже	41	33	74	—	—	5	—	—	
35	Давоцы . . . . .	тоже	29	31	60	—	—	6	—	—	
36	Добкунишки . . . . .	фольваркъ	92	122	314	—	—	—	—	1	
37	Клярополь . . . . .	тоже	42	32	74	—	—	—	—	1	
38	Мазуришки . . . . .	дер. б. барщинная	148	172	320	—	—	27	—	—	
39	Эмасловъ . . . . .	фольваркъ	29	25	54	—	—	—	—	1	
40	Шнипово . . . . .	дворская усадьба	7	8	15	—	—	—	—	—	
41	Мастуле . . . . .	дер. б. барщинная	49	50	99	—	—	6	—	—	
42	Маштайцы . . . . .	тоже	69	61	130	—	—	19	—	—	
43	Маштайцы . . . . .	фольваркъ	85	93	178	—	—	—	—	1	
44	Наркуны . . . . .	дер. б. барщинная	152	164	316	—	—	35	—	—	
45	Наркуны . . . . .	фольваркъ	51	76	127	—	—	—	—	1	
46	Папишки . . . . .	дер. б. барщинная	109	121	230	—	—	29	—	—	
47	Папишки . . . . .	фольваркъ	68	88	156	—	—	—	—	1	
48	Папишки-Малые . . . . .	дворская усадьба	10	13	23	—	—	—	—	—	
49	Перкунишки . . . . .	дер. б. барщинная	52	48	100	—	—	7	—	—	
50	Аннополь . . . . .	фольваркъ	22	29	51	—	—	—	—	1	
51	Поютые . . . . .	тоже	27	35	62	—	—	—	—	1	
52	Песцы . . . . .	дер. б. барщинная	83	91	174	—	—	16	—	—	
53	Пруселе . . . . .	тоже	77	77	154	—	—	12	—	—	
54	Пленишки . . . . .	фольваркъ	69	77	146	—	—	—	—	1	
55	Вальтерово . . . . .	дворская усадьба	19	13	32	—	—	—	—	—	
56	Шварпле . . . . .	дер. б. барщинная	44	50	94	7	—	10	—	—	
57	Якубово . . . . .	дворская усадьба	5	10	15	—	—	—	—	—	
58	Шилгале . . . . .	дер. б. барщинная	44	55	99	—	—	6	—	—	
59	Августово . . . . .	фольваркъ	87	124	211	—	—	—	—	1	
60	Эмилево . . . . .	дер. б. барщинная	41	40	81	—	—	8	—	—	
61	Мельники . . . . .	тоже	30	37	67	—	—	6	—	—	
62	Элизово . . . . .	тоже	40	47	87	—	—	8	—	—	
63	Янкуны . . . . .	тоже	144	178	322	—	—	15	—	—	
64	Гелгудышки . . . . .	фольваркъ	200	296	496	17	42	—	—	1	
	Итого въ гминѣ . . . . .		<b>3340</b>	<b>3818</b>	<b>7158</b>	<b>40</b>	<b>73</b>	<b>365</b>	<b>—</b>	<b>20</b>	
	<b>Гмина Гришкабуда</b>										
1	Амбрасы . . . . .	Деревни б. казен-ныя, т. е. надѣленныя изъ казенныхъ земель.	75	66	141	—	—	18	—	—	
2	Антабудзы (Берукщай) . . . . .		25	22	47	—	—	6	—	—	
3	Дегутыне (Біотай) . . . . .		15	21	36	—	—	4	—	—	
4	Лелюкишки (Наваткай) . . . . .		23	22	45	—	—	4	—	—	
5	Сувакы . . . . .		16	24	40	—	—	5	—	—	
6	Балтрусы . . . . .		85	90	175	—	—	21	—	—	
7	Повкоке (Мурашкай) . . . . .		12	17	29	—	—	2	—	—	
8	Барзды . . . . .		316	419	735	105	2	74	—	—	
9	Бирштоны . . . . .		21	22	43	—	—	4	—	—	

Владиславовскій уѣздъ.

в с е й	Количество земли (въ моргахъ)			Количество земли на 1 крестьян. владѣніе (въ морг.)	Число жилыхъ строеній			Разстояніе въ верстахъ отъ				№ № по порядку	ПРИМѢЧАНІЯ	
	Въ томъ числѣ				деревянныхъ	каменныхъ	глинобитныхъ	Стоимость всѣхъ строеній по страховой оцѣнкѣ (въ рубляхъ)	гминнаго управ-ленія	гминнаго суда	шк о л ы			почтовой станціи
	пахатной	луговъ	лѣсовъ											
12	13	14	15	16	17	18	19	20	21	22	23	24	25	26
853	845	8	—	—	2	3	—	7130	8	18	8	15	28	
274	274	—	—	—	—	1	—	1600	5	15	5	19	29	
29	29	—	—	—	1	—	—	380	9	19	9	18	30	
360	330	30	—	<b>18,9</b>	19	—	—	5610	12	22	12	2	31	
2	2	—	—	—	1	—	—	470	10	20	10	4	32	
442	403	39	—	<b>55,2</b>	8	—	—	4180	4	14	4	10	33	
117	96	21	—	<b>23,4</b>	4	—	—	1400	5	13	5	9	34	
1	1	—	—	<b>0,2</b>	6	—	—	300	6	16	6	8	35	
952	892	60	—	—	4	3	—	9990	3	13	3	11	36	
402	375	27	—	—	1	1	—	1980	6	16	6	8	37	
765	760	5	—	<b>28,3</b>	27	—	—	11410	7	17	7	16	38	
313	282	31	—	—	—	3	—	1850	7	17	7	7	39	
29	29	—	—	—	1	—	—	230	9	19	9	7	40	
212	200	11	1	<b>35,3</b>	7	—	—	3130	13	21	13	2	41	
259	230	29	—	<b>13,6</b>	13	—	—	6610	5	15	5	19	42	
489	438	51	—	—	1	1	—	3450	5	15	5	19	43	
497	497	—	—	<b>14,2</b>	16	—	—	4170	3	13	3	15	44	
654	591	63	—	—	—	3	—	4700	3	13	3	15	45	
400	350	50	—	<b>13,8</b>	29	—	2	8900	7	17	7	15	46	
303	238	65	—	—	3	—	—	2600	7	17	7	15	47	
3	3	—	—	—	1	—	—	250	7	17	7	15	48	
163	163	—	—	<b>23,3</b>	17	—	—	2480	6	16	6	8	49	
249	236	13	—	—	—	3	—	1550	8	14	8	6	50	
355	330	25	—	—	2	—	—	2070	4	14	4	10	51	
411	411	—	—	<b>25,7</b>	15	—	1	4690	8	18	8	7	52	
425	425	—	—	<b>35,4</b>	12	—	—	6970	9	13	9	5	53	
1060	964	96	—	—	4	4	—	9770	10	10	10	5	54	
31	31	—	—	—	1	—	—	480	9	13	9	5	55	
337	300	37	—	<b>33,7</b>	10	—	—	3410	14	12	14	2	56	
30	30	—	—	—	1	—	—	360	12	11	12	4	57	
184	160	24	—	<b>30,7</b>	6	—	—	2160	12	12	12	2	58	
912	827	85	—	—	—	3	—	5000	14	21	14	1	59	
35	35	—	—	<b>4,4</b>	8	—	—	1260	12	12	12	2	60	
326	300	26	—	<b>54,3</b>	6	—	—	4800	8	18	8	6	61	
27	27	—	—	<b>3,4</b>	8	—	—	1630	3	13	3	11	62	
537	537	—	—	<b>35,8</b>	15	—	—	10800	2	12	2	12	63	
9511	1074	159	8278	—	4	25	—	19660	—	10	—	14	64	
<b>29328</b>	<b>19547</b>	<b>1502</b>	<b>8279</b>	<b>25,8</b>	<b>388</b>	<b>63</b>	<b>3</b>	<b>219309</b>						
614	443	138	—	<b>34,1</b>	18	—	—	2880	14	14	7	3	1	Гминное управленіе въ дер. Блювишки.
320	217	85	—	<b>53,3</b>	6	—	—	2210	5	16	4	16	2	Костель въ дер. Гришкабуда, часовни въ д. д. Барзды и Гражишки.
184	97	82	—	<b>46,0</b>	4	—	—	350	8	14	7	19	3	Гминное училище въ дер. Гришкабуда, сельское училище въ дер. Барзды.
148	63	74	—	<b>37,0</b>	4	—	—	620	8	14	6	14	4	
254	139	107	—	<b>50,8</b>	5	—	—	960	8	14	6	14	5	
874	600	250	—	<b>41,6</b>	21	—	—	5560	13	15	6	3	6	
178	78	60	—	<b>89,0</b>	2	—	—	1360	14	17	6	3	7	
2110	1286	424	—	<b>28,5</b>	74	—	—	12100	7	18	—	7	8	
193	110	83	—	<b>48,2</b>	4	—	—	890	5	16	4	16	9	



Списокъ населенныхъ мѣстъ.

№ № по порядку	Названія гминъ, сельскихъ обществъ и отдѣльныхъ населенныхъ пунктовъ, входящихъ въ ихъ составъ	Родъ поселенія	Число наличныхъ жителей					Число земель-ныхъ владѣній		
			муж. пола	жен. пола	всего	Въ томъ числѣ		крестьянскихъ	мелкой шляхты	дворскихъ
						евреевъ об. пола	иностранц. об. пола			
1	2	3	4	5	6	7	8	9	10	11
10	Кермушкальне (Букшнай)	дер. б. казенныя	7	12	19	—	—	2	—	—
11	Понануны (Элюшай)		9	6	15	—	—	2	—	—
12	Клевны	крестьян. усадьба то же	5	8	13	—	—	1	—	—
13	Порогупы		3	5	8	—	—	1	—	—
14	Блювишки	Деревни б. казенныя изъ казенныхъ земель.	198	246	444	15	—	60	—	—
15	Бухтышки		72	85	157	—	—	19	—	—
16	Ведерлишки		32	40	72	—	—	6	—	—
17	Кульчики		10	13	23	—	—	3	—	—
18	Ропиды		15	27	42	—	—	3	—	—
19	Видгыры		160	166	326	—	—	29	—	—
20	Галины		54	55	109	—	—	10	—	—
21	Герулишки		35	28	63	—	—	7	—	—
22	Краугишки		10	8	18	—	—	2	—	—
23	Мазуры		39	46	85	—	—	4	—	—
24	Стайнишки		15	8	23	—	—	3	—	—
25	Гражишки		45	46	91	—	—	14	—	—
26	Гришкабуда		222	250	472	240	—	37	—	—
27	Гришкабуда-Новая		51	55	106	—	—	12	—	—
28	Дыдвиже		33	34	67	—	—	6	—	—
29	Жасины		18	28	46	—	—	3	—	—
30	Скаркбудзы (Падекпадзай)		7	12	19	—	—	2	—	—
31	Страгбудзе (Ауксучай)		28	25	53	—	—	6	—	—
32	Жалелеки		38	43	81	—	—	8	—	—
33	Жардели		111	113	224	—	—	21	—	—
34	Обромжиле (Жиляй)		31	32	63	—	—	7	—	—
35	Жечкальны		56	70	126	—	—	13	—	—
36	Крауюцы		53	62	115	—	—	10	—	—
37	Мергбудзы		50	51	101	—	—	9	—	—
38	Михнайцы-Горные	105	101	206	—	—	17	—	—	
39	Сымаки	22	25	47	—	—	5	—	—	
40	Мурейки	47	65	112	—	—	12	—	—	
41	Побалсупы (Дичкай)	19	20	39	—	—	5	—	—	
42	Любишки	10	17	27	—	—	3	—	—	
43	Масявесе	12	17	29	—	—	2	—	—	
44	Скиркишки	19	25	44	—	—	5	—	—	
45	Потанины (Срейбалай)	53	54	107	—	—	9	—	—	
46	Пуишки	20	27	47	—	—	6	—	—	
47	Жвирблишки (Бѣльскяй)	16	12	28	—	—	3	—	—	
48	Липугышки	12	13	25	—	—	3	—	—	
49	Обшруты (Заренкай)	16	22	38	—	—	3	—	—	
50	Рогупы (Повесе)	42	58	100	—	—	10	—	—	
51	Рыгишки	82	103	185	—	—	15	—	—	
52	Скрынуны	34	46	80	—	—	9	—	—	
53	Верпяки	14	12	26	—	—	3	—	—	
54	Смильге	102	106	208	—	—	28	—	—	
55	Собьяны	40	41	81	—	—	8	—	—	
56	Кубилишки	15	17	32	—	—	3	—	—	
57	Мешкины	11	16	27	—	—	2	—	—	
58	Спарвины	75	80	155	—	—	17	—	—	
59	Стогуцы	98	111	209	—	—	23	—	—	
60	Урвины	62	80	142	—	—	16	—	—	
61	Жалишки (Штурай)	дер. б. казенныя	21	24	45	—	—	3	—	—

Владиславовскій уѣздъ.

№ № по порядку	Количество земли (въ моргахъ)	Въ томъ числѣ			Количество земли на 1 крестьян.владѣніе (въ морг.)	Число жилыхъ строеній			Разстояніе въ верстахъ отъ				№ № по порядку	ПРИМѢЧАНІЯ	
		пахатной	луговой	лѣсовъ		деревянныхъ	каменныхъ	глинобитныхъ	Стоимость всѣхъ строеній по страховой оцѣнкѣ (въ рубляхъ)	гминнаго управленія	гминнаго суда	школы			почтовой станціи
10	120	100	20	—	60,0	2	—	—	220	13	16	6	3	10	Кожевенный заводъ въ дер. Гришкабуда. Двѣ корчмы въ д. д. Гришкабуда и Блювишки. Гминный судъ въ дер. Пустельники гм. Лѣснитство. Почтовая станція въ г. Шакахъ.
11	122	80	42	—	61,0	2	—	—	770	3	14	3	15	11	
12	83	35	45	—	83,0	1	—	—	100	5	15	4	16	12	
13	68	50	14	—	68,0	1	—	—	120	3	14	3	15	13	
14	1470	917	314	—	24,5	60	—	—	13610	—	18	2	14	14	
15	572	398	139	—	30,1	19	—	—	2670	8	19	2	8	15	
16	286	195	66	—	47,7	6	—	—	1300	7	16	3	10	16	
17	171	61	40	—	57,0	3	—	—	530	5	16	5	8	17	
18	146	79	41	—	48,7	3	—	—	690	8	16	3	10	18	
19	876	600	276	—	30,2	29	—	—	4430	2	17	1	12	19	
20	454	254	141	—	45,4	10	—	—	1590	6	12	4	14	20	
21	356	242	98	—	50,9	7	—	—	1940	12	16	5	4	21	
22	109	64	21	—	54,5	2	—	—	840	13	17	6	4	22	
23	194	121	60	—	48,5	4	—	—	600	13	19	8	4	23	
24	150	101	31	—	50,0	3	—	—	760	10	18	5	5	24	
25	651	423	171	—	46,5	14	—	—	3630	8	15	3	7	25	
26	1417	944	402	—	38,3	37	—	—	9000	2	16	—	12	26	
27	56	30	20	—	4,7	12	—	—	1890	2	16	—	12	27	
28	288	195	90	—	48,0	6	—	—	720	5	16	4	16	28	
29	202	129	70	—	67,3	3	—	—	1040	7	16	3	10	29	
30	190	117	66	—	95,0	2	—	—	1450	4	14	3	15	30	
31	219	132	76	—	36,5	6	—	—	1300	4	14	3	15	31	
32	341	190	94	—	42,6	8	—	—	920	6	17	4	11	32	
33	974	706	237	—	46,4	21	—	—	3570	8	15	3	10	33	
34	308	200	100	—	44,0	7	—	—	1980	10	16	4	7	34	
35	616	370	176	—	47,4	13	—	—	4800	12	18	4	7	35	
36	300	213	61	—	30,0	10	—	—	1160	10	18	3	5	36	
37	585	310	275	—	65,0	9	—	—	1740	4	18	6	14	37	
38	816	433	284	—	48,0	17	—	—	2980	14	18	8	4	38	
39	298	115	64	—	59,6	5	—	—	960	14	18	8	4	39	
40	650	425	174	—	54,2	12	—	—	3570	8	16	6	14	40	
41	260	171	45	—	52,0	5	—	—	1100	12	19	5	6	41	
42	190	79	75	—	63,3	3	—	—	880	12	18	4	6	42	
43	167	82	60	—	83,5	2	—	—	630	12	18	4	6	43	
44	241	148	53	—	48,2	5	—	—	1220	10	17	5	6	44	
45	362	260	102	—	40,2	9	—	—	1770	3	16	5	17	45	
46	240	120	83	—	40,0	6	—	—	1040	10	16	3	4	46	
47	183	99	77	—	61,0	3	—	—	920	14	18	7	5	47	
48	176	98	71	—	58,7	3	—	—	1090	10	16	3	5	48	
49	268	160	64	—	89,3	3	—	—	930	10	17	4	5	49	
50	396	255	98	—	39,6	10	—	—	2030	3	15	1	11	50	
51	767	500	267	—	51,1	15	—	—	4190	3	14	2	14	51	
52	616	500	116	—	68,4	9	—	—	3620	5	15	3	11	52	
53	204	160	44	—	68,0	3	—	—	630	3	15	1	10	53	
54	833	600	222	—	29,7	28	—	—	5330	4	17	3	15	54	
55	482	300	182	—	22,7	8	—	—	730	5	15	4	17	55	
56	209	109	62	—	69,7	3	—	—	1620	5	16	5	8	56	
57	115	80	35	—	57,5	2	—	—	680	4	18	6	14	57	
58	919	703	205	—	54,1	17	—	—	3200	5	10	4	17	58	
59	743	539	179	—	32,3	23	—	—	5590	8	16	2	9	59	
60	656	427	207	—	41,0	16	—	—	4300	8	14	6	14	60	
61	114	56	54	—	38,0	3	—	—	290	8	14	6	15	61	



Списокъ населенныхъ мѣстъ.

№ № по порядку	Названія гминъ, сельскихъ обществъ и отдѣльныхъ населенныхъ пунктовъ, входящихъ въ ихъ составъ	Родъ поселенія	Число наличныхъ жителей					Число земель-ныхъ владѣній			
			муж. пола	жен. пола	всего	Въ томъ числѣ		крестьянскихъ	мелкой шляхты	дворскихъ	
						евреевъ об. пола	иностранц. об. пола				
1	2	3	4	5	6	7	8	9	10	11	
62	Шукеты . . . . .	дер. б. казенная	62	63	125	—	—	16	—	—	
63	Покекштупы (Кекштай) . .	тоже	9	6	15	—	—	2	—	—	
	Итого въ гминѣ . . . . .		3013	3438	6451	360	2	616	—	—	
	<b>Гмина Доброволя.</b>										
1	Алтонишки . . . . .	дер. б. казенная	156	192	348	7	—	42	—	—	
2	Лункинась . . . . .	крестьян. усадьба	2	3	5	—	—	1	—	—	
3	Юдеганы . . . . .	дер. б. казенная	125	142	267	—	—	35	—	—	
4	Кура . . . . .	тоже	301	327	628	—	—	72	—	—	
5	Винцентово . . . . .	крестьян. усадьба	18	23	41	—	—	1	—	—	
6	Кельмины . . . . .	фольваркъ	9	11	20	—	—	—	—	1	
7	Лекайцы . . . . .	дер. б. казенная	567	607	1174	—	—	132	—	—	
8	Рудбалисъ . . . . .	крестьян. усадьба	4	4	8	—	—	1	—	—	
9	Зызы . . . . .	дворская усадьба	5	5	10	—	—	—	—	1	
10	Лекайцы . . . . .	фольваркъ	24	28	52	—	—	—	—	1	
11	Плактины . . . . .	крестьян. усадьба	3	3	6	—	—	1	—	—	
12	Леонишки . . . . .	дер. б. казенная	204	235	439	—	—	38	—	—	
13	Микиты . . . . .	тоже	141	152	293	32	—	26	—	—	
14	Вилькія . . . . .	фольваркъ	46	58	104	5	—	—	—	1	
15	Новая . . . . .	дер. новообразован.	28	33	61	—	—	3	—	—	
16	Новосады . . . . .	дер. б. казенная	70	79	149	—	—	11	—	—	
17	Паюгуле . . . . .	тоже	59	70	129	—	—	10	—	—	
18	Вершне . . . . .	тоже	10	10	20	—	—	7	—	—	
19	Пожегдры . . . . .	тоже	82	85	167	—	—	19	—	—	
20	Роглишки . . . . .	тоже	112	110	222	—	—	33	—	—	
21	Сырвиды . . . . .	тоже	224	232	456	—	—	49	—	—	
22	Креткомпы . . . . .	фольваркъ	51	62	113	—	—	—	—	2	
23	Шайцы . . . . .	дер. б. казенная	119	140	259	—	—	19	—	—	
24	Станислава . . . . .	крестьян. усадьба	15	14	29	6	—	1	—	—	
25	Шукеты . . . . .	дер. б. казенная	39	58	97	—	—	17	—	—	
26	Шуля . . . . .	тоже	211	225	436	—	—	54	—	—	
27	Юдрайцы . . . . .	дер. новообразован.	6	10	16	—	—	2	—	—	
28	Юшки . . . . .	дер. б. казенная	34	40	74	—	—	10	—	—	
29	Давчишки . . . . .	тоже	28	38	66	—	—	5	—	—	
30	Ягелишки . . . . .	тоже	30	45	75	—	—	17	—	—	
	Итого въ гминѣ . . . . .		2723	3041	5764	50	—	606	—	6	
	<b>Гмина Зыпле</b>										
1	Акецы . . . . .	дер. б. барщинная	65	72	137	—	—	11	—	—	
2	Зыпледудзы . . . . .	тоже	21	24	45	—	—	7	—	—	
3	Аржолупы . . . . .	тоже	52	55	107	—	—	11	—	—	
4	Валюле . . . . .	тоже	17	11	28	—	—	4	—	—	
5	Лембудзы . . . . .	тоже	42	39	81	—	—	7	—	—	
6	Валюле . . . . .	фольваркъ	32	29	61	—	1	—	—	1	
7	Кругуле . . . . .	дер. б. барщинная	24	30	54	1	—	6	—	—	
8	Бизеры . . . . .	тоже	87	107	194	5	—	20	—	—	
9	Будвецы-Велькіе . . . . .	тоже	109	102	211	—	—	22	—	—	
10	Ленкварты (Купстай) . . . .	тоже	29	39	68	—	—	8	—	—	

Владиславовскій уѣздъ.

№ № по порядку	Количество земли (въ моргахъ)	Въ томъ числѣ	Количество земли на 1 крестьян. владѣніе (въ морг.)	Число жилыхъ строеній			Разстояніе въ верстахъ отъ				№ № по порядку	ПРИМѢЧАНІЯ		
				деревянныхъ	каменныхъ	глинобитныхъ	Стоимость всѣхъ строеній по страховой оцѣнкѣ (въ рубляхъ)	гминнаго управленія	гминнаго суда	школы			почтовой станціи	
														всей
12	13	14	15	16	17	18	19	20	21	22	23	24	25	26
62	823	443	347	—	51,4	16	—	—	4140	3	17	5	17	62
63	115	90	23	—	57,5	2	—	—	180	2	17	4	16	63
	27042	17241	7682	—	40,6	666	—	—	143920					
1	663	387	116	—	15,8	42	—	—	2220	6	16	7	17	1
2	33	16	8	—	33,0	1	—	—	100	7	18	7	17	2
3	1003	445	215	—	28,7	36	—	—	3100	2	9	5	21	3
4	1504	642	520	—	20,9	73	—	—	5520	7	14	10	21	4
5	265	95	20	—	265,0	6	—	—	280	6	11	10	21	5
6	315	240	8	—	—	2	—	—	600	7	14	8	21	6
7	2156	1141	850	—	16,3	132	—	—	12350	8	9	—	21	7
8	288	118	50	—	288,0	2	—	—	670	8	9	1	21	8
9	33	23	—	—	—	1	—	—	450	4	10	4	25	9
10	201	110	56	—	—	2	—	—	400	6	10	1	22	10
11	34	9	21	—	34,0	1	—	—	100	8	8	4	20	11
12	424	359	30	—	11,2	38	—	—	1640	10	5	14	21	12
13	293	181	34	—	11,3	26	—	—	1880	4	6	7	28	13
14	720	300	150	120	—	2	—	—	2000	4	5	7	28	14
15	144	108	—	—	48,0	6	—	—	1680	7	17	9	16	15
16	247	126	34	—	22,5	11	—	—	1270	4	5	7	28	16
17	298	238	46	—	29,8	10	—	—	950	12	4	7	21	17
18	125	42	67	—	17,9	5	—	—	400	14	7	14	21	18
19	318	194	84	—	16,7	19	—	—	910	9	6	6	23	19
20	730	277	143	—	22,1	33	—	—	2930	4	14	17	20	20
21	871	631	171	—	17,8	52	—	—	3430	8	5	5	21	21
22	282	180	12	30	—	2	—	—	840	7	6	6	24	22
23	864	458	159	—	45,5	18	—	—	3940	1	9	7	24	23
24	3	1	1	—	3,0	2	—	—	710	—	10	7	24	24
25	347	233	58	—	20,4	17	—	—	1250	12	4	12	22	25
26	1062	452	403	—	19,7	56	—	—	4220	17	21	14	24	26
27	134	100	—	—	67,0	2	—	—	—	5	14	10	21	27
28	200	144	45	—	20,0	10	—	—	610	12	4	12	22	28
29	175	105	61	—	37,0	5	—	—	550	13	6	14	22	29
30	418	278	54	—	24,6	17	—	—	1500	7	4	14	24	30
	14150	7633	3416	150	21,9	629	—	—	56500					
1	591	341	250	—	—	11	—	—	7490	6	14	6	12	1
2	303	183	120	—	—	7	—	—	2950	5	15	5	12	2
3	492	384	108	—	—	10	—	—	8800	5	16	5	2	3
4	4	4	—	—	—	4	—	—	460	4	16	3	3	4
5	342	260	82	—	—	7	—	—	8490	5	15	2	2	5
6	329	270	59	—	—	3	—	—	2870	5	15	4	4	6
7	187	150	37	—	—	6	—	—	3470	7	15	5	5	7
8	710	508	202	—	—	20	—	—	9030	6	12	6	7	8
9	624	500	124	—	—	22	—	—	7840	4	14	4	6	9
10	194	130	164	—	—	8	—	—	3540	7	10	7	8	10

Не могло быть включено за неимѣніемъ свѣдѣній о количествѣ всей земли по каждому населен. пункту.

Гминное управленіе въ ус. Станислава.  
Гминное училище въ дер. Лекайцы.  
Въ ус. Зызы водная мельница.  
Корчма на фольваркѣ Вилькія.  
Гминный судъ на фольв. Понѣмонь гм. Святошинъ.  
Почтовая станція въ гор. Шакахъ.

Въ дер. Лукше гминное управленіе, костель и гминное училище.  
Двѣ католическія часовни въ д. д. Гердзы и Пелены.  
Три корчмы въ дер. Лукше и одна въ дер. Струцы.  
Гминный судъ въ дерев.



Списокъ населенныхъ мѣстъ.

№ по порядку	Названія гминь, сельскихъ обществъ и отдѣльныхъ населенныхъ пунктовъ, входящихъ въ ихъ составъ	Родъ поселенія	Число наличныхъ жителей					Число земельныхъ владѣній		
			муж. пола	жен. пола	всего	Въ томъ числѣ		крестьянскихъ	мелкой шляхты	дворскихъ
						евреевъ об. пола	иностранин. об. пола			
1	2	3	4	5	6	7	8	9	10	11
11	Будветисъ (Жервогалей)	дер. б. барщинная	27	29	56	—	—	6	—	—
12	Аушкадарины	тоже	20	22	42	—	—	4	—	—
13	Кабарины	тоже	18	15	33	—	—	5	—	—
14	Леопольдово (Габартай)	крестьян. усадьба	5	11	16	—	—	1	—	—
15	Лукше-Малое	дер. б. барщинная	12	10	22	5	—	4	—	—
16	Стумбришки (Грибинай)	тоже	27	24	51	—	—	6	—	—
17	Орйя	дворская усадьба	—	1	1	—	—	—	—	—
18	Гнѣвы	дер. б. барщинная	22	26	48	—	—	7	—	—
19	Бредзы	тоже	28	37	65	11	—	4	—	—
20	Бредзы-Малыя	тоже	70	69	139	—	—	13	—	—
21	Густавово	тоже	38	33	71	—	—	4	—	—
22	Кермушины (Подзюкай)	тоже	29	39	68	7	—	7	—	—
23	Пилюкишки (Цимбалай)	тоже	25	31	56	—	—	4	—	—
24	Ширвуки	фольваркъ	58	67	125	—	—	—	—	1
25	Кумпуны (Вилькшакей)	дер. б. барщинная	21	22	43	—	—	5	—	—
26	Милишки	тоже	73	81	154	—	—	13	—	—
27	Уесы	тоже	66	88	154	8	—	13	—	—
28	Леполаты	тоже	77	70	147	—	—	12	—	—
29	Акменны	тоже	23	17	40	—	—	3	—	—
30	Гердзы	тоже	26	26	52	—	—	6	—	—
31	Кяры	тоже	76	71	147	—	—	12	—	—
32	Спруктышки	тоже	28	39	67	—	—	8	—	—
33	Гердзы	дворская усадьба	3	5	8	—	—	—	—	—
34	Науяшились	тоже	1	4	5	—	—	—	—	—
35	Лукше	дер. б. барщинная	180	195	375	55	1	35	—	—
36	Мацкабудзы (Гирней)	тоже	26	32	58	—	—	7	—	—
37	Стефанишки	тоже	45	47	92	—	—	5	—	—
38	Зыпле	фольваркъ	46	42	88	—	—	—	—	1
39	Матюшишки (Барткай)	дер. б. барщинная	39	38	77	—	—	7	—	—
40	Байсибы	тоже	19	28	47	—	—	5	—	—
41	Бедоны (Рудиникай)	тоже	25	17	42	—	—	3	—	—
42	Жардвезы	тоже	13	17	30	—	—	3	—	—
43	Зонкели (Марчукай)	тоже	20	10	30	—	—	4	—	—
44	Путрышки	тоже	18	24	42	—	—	3	—	—
45	Скубры	тоже	4	8	12	—	—	2	—	—
46	Шернишки (Адомишкой)	тоже	9	16	25	—	—	3	—	—
47	Байсибы	крестьян. усадьба	2	4	6	—	—	1	—	—
48	Новинка	дворская усадьба	10	6	16	—	—	—	—	—
49	Мешкины	дер. б. барщинная	13	15	28	—	—	3	—	—
50	Будвезы-Малые(Шопеникай)	тоже	14	17	31	—	—	2	—	—
51	Дегуды (Бернотай)	тоже	9	8	17	—	—	2	—	—
52	Найки	тоже	85	109	194	—	—	17	—	—
53	Пелены	тоже	52	60	112	—	—	14	—	—
54	Купры	тоже	82	96	178	—	—	22	—	—
55	Пиртели (Ругенель)	тоже	11	9	20	—	—	2	—	—
56	Видушиле	тоже	23	21	44	—	—	3	—	—
57	Клевины	тоже	64	72	136	—	—	15	—	—
58	Шаудыны	тоже	12	11	23	—	—	7	—	—
59	Шаудыны	дворская усадьба	2	1	3	—	—	—	—	—
60	Плины	дер. б. барщинная	95	109	204	—	—	21	—	—
61	Шункары	тоже	35	35	70	—	—	7	—	—
62	Пудымы	тоже	35	36	71	—	—	6	—	—

Владиславовскій уѣздъ.

всей	Количество земли (въ моргахъ)			Количество земли на 1 крестьян.владѣнiе (въ морг.)	Число жилыхъ строеній			Разстоянiе въ верстахъ отъ				№ по порядку	ПРИМѢЧАНIЯ	
	Въ томъ числѣ				деревянныхъ	каменныхъ	глинобитныхъ	Стоимость всѣхъ строеній по страховой оцѣнкѣ (въ рубляхъ)	гминнаго управленія	гминнаго суда	школы			почтовой станціи
	пахатной	луговъ	лѣсовъ											
12	13	14	15	16	17	18	19	20	21	22	23	24	25	26
266	200	66	—	—	6	—	—	5910	3	15	3	6	11	Благославленство гм. Благославленство.
198	150	48	—	—	4	—	—	5400	6	12	6	12	12	Почтовая станція въ г. Шакахъ.
272	200	72	—	—	5	—	—	4350	5	13	5	9	13	Въ графахъ 4, 5 и 6-й показано постоянное спичное населеніе, а не все наличное.
116	72	26	18	—	1	—	—	1400	7	11	7	9	14	Въ графѣ 12-й показано только общее количество пахатной земли, луговъ и лѣсовъ; пастбища же и земля неудобная пропущены.
15	12	3	—	—	4	—	—	660	3	15	3	7	15	
305	240	65	—	—	6	—	—	5560	3	15	15	6	16	
15	15	—	—	—	1	—	—	270	7	11	7	14	17	
81	63	18	—	—	7	—	—	1710	6	11	4	4	18	
193	140	53	—	—	4	—	—	4040	6	14	5	5	19	
45	35	10	—	—	13	—	—	1680	6	14	5	5	20	
38	30	8	—	—	4	—	—	680	5	12	5	5	21	
194	140	54	—	—	7	—	—	3420	3	15	5	5	22	
184	144	40	—	—	4	—	—	2090	5	16	4	4	23	
261	220	41	—	—	1	—	—	1480	4	14	4	4	24	
256	216	40	—	—	5	—	—	2820	2	16	2	6	25	
652	515	137	—	—	13	—	—	8310	1	17	1	6	26	
654	500	154	—	—	13	—	—	7120	3	15	3	4	27	
919	750	169	—	—	12	—	—	7400	4	22	4	11	28	
121	100	21	—	—	3	—	—	1690	8	26	8	14	29	
213	140	73	—	—	6	—	—	2110	10	21	10	17	30	
560	500	60	—	—	12	—	—	4560	6	24	6	13	31	
135	100	35	—	—	8	—	—	2540	8	26	8	15	32	
45	35	10	—	—	3	—	—	870	11	22	11	18	33	
15	10	5	—	—	1	—	—	270	7	18	7	14	34	
589	480	109	—	—	35	1	—	22100	—	18	—	7	35	
309	250	59	—	—	7	—	—	5480	2	20	2	9	36	
292	232	60	—	—	5	—	—	2670	3	21	3	10	37	
14026	798	3727	9501	—	4	5	—	6500	1	19	1	8	38	
203	154	49	—	—	7	—	—	2290	7	12	7	14	39	
142	100	42	—	—	5	—	—	1190	6	24	6	12	40	
116	80	36	—	—	3	—	—	1620	7	13	7	13	41	
119	90	29	—	—	3	—	—	1030	7	14	7	14	42	
129	100	29	—	—	4	—	—	1450	6	4	6	13	43	
193	153	40	—	—	3	—	—	1770	8	11	8	15	44	
95	80	15	—	—	2	—	—	1040	7	12	7	14	45	
179	120	59	—	—	3	—	—	1700	5	15	5	12	46	
139	110	24	5	—	1	—	—	1080	6	24	6	12	47	
15	13	2	—	—	2	—	—	1370	8	11	8	15	48	
15	12	3	—	—	3	—	—	570	3	21	3	10	49	
126	90	36	—	—	2	—	—	1400	4	22	4	11	50	
133	100	33	—	—	2	—	—	1110	3	21	3	10	51	
108	80	28	—	—	17	—	—	2690	4	22	4	11	52	
630	552	78	—	—	14	—	—	7740	2	16	2	9	53	
794	600	194	—	—	22	—	—	11080	1	17	1	8	54	
79	60	19	—	—	2	—	—	860	9	27	9	16	55	
122	90	26	6	—	5	—	—	1480	6	24	6	13	56	
157	120	37	—	—	15	—	—	3180	7	25	7	14	57	
258	180	78	—	—	7	—	—	2630	9	27	9	16	58	
15	12	3	—	—	1	—	—	270	9	27	9	16	59	
977	750	227	—	—	21	—	—	12030	2	19	2	7	60	
239	160	79	—	—	7	—	—	2730	4	22	4	11	61	
301	240	61	—	—	6	—	—	2610	7	25	7	14	62	



### Списокъ населенныхъ мѣстъ.

№ № по порядку	Названія гминъ, сельскихъ обществъ и отдѣльныхъ населенныхъ пунктовъ, входящихъ въ ихъ составъ	Родъ поселенія	Число наличныхъ жителей					Число земельныхъ владѣній		
			муж. пола	жен. пола	всего	Въ томъ числѣ		крестьянскихъ	мелкой шляхты	дворскихъ
						евреевъ об. пола	иностранин. об. пола			
1	2	3	4	5	6	7	8	9	10	11
63	Ансбины (Набагай).	дер. б. барщинная	15	18	33	—	—	3	—	—
64	Варнашиле (Ванагине).	тоже	14	13	27	—	—	2	—	—
65	Жвикины.	тоже	14	19	33	—	—	3	—	—
66	Рагишки.	тоже	19	17	36	—	—	3	—	—
67	Юаннка	дворская усадьба	3	5	8	—	—	—	—	—
68	Пускепеле	дер. б. барщинная	44	36	80	—	—	6	—	—
69	Ашмуцы.	тоже	102	107	209	—	—	18	—	—
70	Тамулишки.	тоже	30	37	67	—	—	5	—	—
71	Батышки.	дворская усадьба	5	13	18	—	8	—	—	—
72	Пустовнишки (Краучунай).	дер. б. барщинная	27	19	46	—	—	5	—	—
73	Вилкупы (Мамай).	тоже	47	58	105	—	—	11	—	—
74	Давидышки (Шаучины).	тоже	17	17	34	—	—	2	—	—
75	Петкунишки (Жемайчей).	тоже	39	31	70	—	—	4	—	—
76	Сталеришки.	тоже	30	32	62	—	—	5	—	—
77	Дегимишакъ (Пикчилингеи).	тоже	7	14	21	—	—	3	—	—
78	Дегутышки (Гермолей).	тоже	23	25	48	—	—	4	—	—
79	Сопы.	тоже	20	27	47	—	—	4	—	—
80	Струцы	тоже	251	296	547	40	1	49	—	—
81	Даугелишки (Научпаты).	тоже	54	59	113	1	—	7	—	—
82	Юрбудзы	тоже	163	155	318	—	—	34	—	—
Итого въ гминѣ			3163	3426	6589	113	11	600	—	3
<b>Гмина Кидуле</b>										
1	Сударги	посадъ	322	376	698	662	—	31	—	—
2	Александровка.	дер. б. казенная	239	245	484	8	—	64	—	—
3	Кепшты	дер. б. барщинная	69	62	131	—	—	10	—	—
4	Банайцы	тоже	74	69	143	—	—	10	—	—
5	Девайцы.	дер. чиншевая	57	62	119	—	—	10	—	—
6	Норкведы	дер. б. барщинная	9	7	16	—	—	2	—	—
7	Барки	тоже	32	36	68	—	—	6	—	—
8	Купры	тоже	67	68	135	—	—	11	—	—
9	Свайгины	тоже	32	36	68	—	—	4	—	—
10	Буники	дер. чиншевая	119	109	228	—	—	20	—	—
11	Буникеле.	тоже	67	69	136	—	—	6	—	—
12	Якелишки	дер. б. барщинная	34	31	65	—	—	6	—	—
13	Бурбишки	тоже	18	24	42	—	—	4	—	—
14	Вершупы	тоже	69	63	132	—	—	12	—	—
15	Поорія	тоже	47	45	92	—	—	9	—	—
16	Шурпишки	тоже	27	25	52	—	—	6	—	—
17	Бургайцы.	тоже	238	256	494	—	4	45	—	—
18	Варчуле	тоже	42	45	87	—	—	8	—	—
19	Воверишки	дер. чиншевая	24	29	53	—	—	4	—	—
20	Чуришки.	дер. б. барщинная	20	17	37	—	—	2	—	—
21	Якайцы	тоже	47	44	91	11	—	8	—	—
22	Гече	дер. чиншевая	96	90	186	—	—	12	—	—
23	Берчишки	дер. б. барщинная	28	29	57	—	—	5	—	—
24	Гринайцы.	дер. чиншевая	228	214	442	13	3	34	—	—
25	Моргишки	дер. б. барщинная	22	19	41	—	—	4	—	—
26	Сударги	фольваркъ	11	9	20	—	—	—	—	1

### Владиславовскій уѣздъ.

всей	Количество земли (въ моргахъ)			Количество земли на 1 крестьян.владѣніе (въ морг.)	Число жилыхъ строеній			Разстояніе въ верстахъ отъ				№ № по порядку	ПРИМѢЧАНІЯ	
	Въ томъ числѣ				деревянныхъ	каменныхъ	глинобитныхъ	Стоимость всѣхъ строеній по страховой оцѣнкѣ (въ рубляхъ)	гминнаго управленія	гминнаго суда	школы			почтовой станціи
	пахатной	луговъ	лѣсовъ											
12	13	14	15	16	17	18	19	20	21	22	23	24	25	26
95	80	15	—	—	3	—	—	1320	6	24	6	11	63	
36	30	6	—	—	2	—	—	260	5	23	5	12	64	
119	100	19	—	—	3	—	—	980	5	23	5	12	65	
115	80	35	—	—	3	—	—	1150	7	25	7	14	66	
15	15	—	—	—	1	—	—	270	6	24	6	13	67	
290	240	50	—	—	6	—	—	2250	6	15	3	3	68	
371	300	71	—	—	18	—	—	5730	7	10	4	4	69	
84	70	14	—	—	5	—	—	1290	6	12	4	4	70	
23	20	3	—	—	1	—	—	370	8	10	4	4	71	
261	205	50	6	—	5	—	—	1650	6	24	6	13	72	
196	145	51	—	—	11	—	—	2190	3	21	3	10	73	
27	20	7	—	—	1	—	—	260	5	23	5	12	74	
149	105	44	—	—	4	—	—	1340	3	21	3	10	75	
272	220	52	—	—	5	—	—	1720	6	24	6	13	76	
132	100	32	—	—	3	—	—	1410	5	23	5	12	77	
173	133	40	—	—	4	—	—	1760	6	24	6	13	78	
151	110	41	—	—	4	—	—	1390	5	23	5	12	79	
536	465	71	—	—	49	—	—	21390	8	15	1	1	80	
231	181	50	—	—	7	—	—	2880	8	16	6	2	81	
944	740	204	—	—	34	—	—	17850	4	18	4	4	82	
34249	16422	8291	9536	Не могло быть вычислено за неимѣніемъ свѣдѣній о количествѣ всей земли по каждому населенному пункту.	618	6	—	300410						
22	22	—	—	0,7	28	—	—	5700	8	7	—	9	1	Въ посадѣ Сударги костель, кирха, синагога и два училища (гминное и сельское).
519	437	82	—	8,1	64	—	—	6920	6	7	4	7	2	Гминное управленіе на фольв. Кидуле.
378	302	76	—	37,8	10	—	—	1250	6	7	4	7	3	Гминный судъ въ дер. Кухарскины.
267	187	80	—	26,7	10	—	—	790	6	5	5	7	4	Костель въ д. Каймеле.
355	268	87	—	35,5	10	—	—	1320	6	5	3	7	5	Сельское училище въ дер. Шаудыня.
154	132	22	—	77,0	2	—	—	320	6	5	5	7	6	Пивоваренный заводъ на фольв. Кидуле.
307	210	97	—	51,2	6	—	—	840	8	7	7	9	7	Питейныхъ заведеній въ гминѣ десять: четыре въ пос. Сударги, три въ дер. Кухарскины, два въ дер. Каймеле и одно въ дер. Шаудыня
438	352	86	—	39,8	11	—	—	1250	8	7	7	9	8	Почтовая станція въ гор. Юрбургѣ Ковенской губерніи.
242	207	35	—	60,5	4	—	—	470	7	6	6	8	9	Въ графѣ 13-й вмѣстѣ съ пахатной землей показаны также пастбища и земля неудобная.
437	345	92	—	21,8	16	—	—	2100	4	5	3	5	10	
371	284	87	—	61,8	6	—	—	850	4	5	3	5	11	
273	227	46	—	45,5	6	—	—	1020	5	6	6	6	12	
201	154	47	—	50,2	4	—	—	380	6	7	5	7	13	
283	222	61	—	23,6	12	—	—	1640	6	7	5	7	14	
248	197	51	—	27,6	9	—	—	1500	6	7	5	7	15	
141	112	29	—	23,5	6	—	—	720	7	8	5	8	16	
1115	745	370	—	24,8	45	—	—	6420	7	6	1	8	17	
327	258	69	—	40,9	8	—	—	1050	6	7	5	7	18	
145	117	28	—	36,2	4	—	—	520	6	7	5	7	19	
101	84	17	—	50,5	2	—	—	180	6	7	5	7	20	
213	164	49	—	26,6	8	—	—	970	6	7	5	7	21	
645	499	146	—	53,7	12	—	—	1100	7	6	6	8	22	
171	151	20	—	34,2	4	—	—	620	7	6	6	8	23	
511	322	189	—	15,0	34	—	—	4230	6	5	2	7	24	
171	145	26	—	42,7	4	—	—	620	5	4	4	6	25	
126	99	27	—	—	4	—	—	1340	8	7	—	9	26	



Списокъ населенныхъ мѣстъ.

№ № по порядку	Названія гминъ, сельскихъ обществъ и отдѣльныхъ населенныхъ пунктовъ, входящихъ въ ихъ составъ	Родъ поселенія	Число наличныхъ жителей					Число земель-ныхъ владѣній		
			муж. пола	жен. пола	всего	Въ томъ числѣ		крестьянскихъ	мелкой шляхты	дворскихъ
						евреевъ об. пола	иностраниц. об. пола			
1	2	3	4	5	6	7	8	9	10	11
27	Дагиле . . . . .	дер. чиншевая	31	30	61	—	—	5	—	—
28	Дегесіе . . . . .	тоже	82	74	156	—	2	13	—	—
29	Дворчишки . . . . .	тоже	56	57	113	—	—	9	—	—
30	Илтраки . . . . .	дер. б. барщинная	62	67	129	—	—	8	—	—
31	Жиле . . . . .	тоже	100	104	204	—	—	18	—	—
32	Жиле-Малое . . . . .	тоже	28	29	57	—	—	3	—	—
33	Каймеле . . . . .	тоже	196	198	394	14	—	26	—	—
34	Каймеле . . . . .	фольваркъ	42	28	70	—	3	—	—	1
35	Каролишки . . . . .	дер. б. казенная	320	304	624	5	—	43	—	—
36	Кершишки . . . . .	дер. б. барщинная	32	29	61	—	—	5	—	—
37	Киркилы . . . . .	тоже	113	98	211	6	5	22	—	—
38	Киреле . . . . .	тоже	36	31	67	—	—	4	—	—
39	Сакалы . . . . .	тоже	15	12	27	—	—	2	—	—
40	Тракины . . . . .	тоже	16	11	27	—	—	3	—	—
41	Кухарскины . . . . .	тоже	46	38	84	14	—	7	—	—
42	Ляуше . . . . .	тоже	38	36	74	—	—	6	—	—
43	Мешкины . . . . .	тоже	17	14	31	—	—	3	—	—
44	Сутки . . . . .	тоже	67	66	133	10	—	10	—	—
45	Мешкины . . . . .	фольваркъ	14	8	22	—	—	—	—	1
46	Повинкшнупе . . . . .	крестьян. усадьба	17	10	27	—	—	1	—	—
47	Пржевозники . . . . .	дер. б. барщинная	316	316	632	8	—	42	—	—
48	Романишки . . . . .	тоже	119	118	237	—	8	18	—	—
49	Режгале . . . . .	тоже	208	224	432	—	—	36	—	—
50	Рочишки . . . . .	тоже	39	43	82	—	5	6	—	—
51	Пугнишки . . . . .	тоже	33	26	59	7	—	6	—	—
52	Режуки . . . . .	тоже	20	19	39	—	—	5	—	—
53	Шилупишки . . . . .	тоже	20	29	49	—	—	3	—	—
54	Шаудыня . . . . .	тоже	123	146	269	81	—	22	—	—
55	Кидуле . . . . .	фольваркъ	171	160	331	—	5	—	—	1
56	Фридрихсфельде . . . . .	тоже	33	46	79	—	2	—	—	1
57	Шиливики . . . . .	дер. б. барщинная	164	163	327	10	—	28	—	—
58	Дегутлавка . . . . .	дер. чиншевая	29	26	55	—	—	4	—	—
59	Катерингофъ . . . . .	фольваркъ	47	43	90	—	5	—	—	1
60	Петероде . . . . .	тоже	9	7	16	—	—	—	—	1
Итого въ гминѣ . . . . .			4697	4689	9386	849	42	691	—	7
Гмина Лѣснитство										
1	Ашмонишки . . . . .	дер. б. казенная	61	54	115	—	—	8	—	—
2	Баюрайцы . . . . .	тоже	86	114	200	—	—	21	—	—
3	Блювы . . . . .	тоже	19	22	41	—	—	3	—	—
4	Жвирждайцы . . . . .	тоже	38	42	80	—	—	6	—	—
5	Печишки . . . . .	тоже	35	37	72	—	—	8	—	—
6	Бобтеле . . . . .	тоже	39	36	75	—	—	9	—	—
7	Бобтеле . . . . .	крестьян. колонія	63	59	122	—	—	6	—	—
8	Бобтеле . . . . .	крестьян. усадьба	7	6	13	—	—	1	—	—
9	Шауксы . . . . .	дер. б. казенная	19	15	34	—	—	5	—	—
10	Букшны . . . . .	тоже	45	57	102	—	—	10	—	—
11	Густайнишки . . . . .	тоже	11	8	19	—	—	4	—	—
12	Вале . . . . .	тоже	46	49	95	—	—	12	—	—

Владиславовскій уѣздъ.

в с е й	Количество земли (въ моргахъ)			Количество земли на 1 крестьян. владѣніе (въ морг.)	Число жилыхъ строеній			Стоимость всѣхъ строеній по страховой оцѣнкѣ (въ рубляхъ)	Разстояніе въ верстахъ отъ				№ № по порядку	ПРИМѢЧАНІЯ
	Въ томъ числѣ				деревянныхъ	каменныхъ	глинобитныхъ		гминнаго управленія	гминнаго суда	шк о л ы	почтовой станціи		
	пахатной	луговъ	лѣсовъ											
12	13	14	15	16	17	18	19	20	21	22	23	24	25	26
173	145	28	—	34,6	5	—	—	620	5	6	4	6	27	
364	262	102	—	28,0	13	—	—	1180	5	6	4	6	28	
199	143	56	—	22,1	9	—	—	740	8	7	6	9	29	
246	206	40	—	30,7	8	—	—	1300	8	7	6	9	30	
506	331	175	—	28,1	18	—	—	2250	7	6	6	8	31	
17	11	6	—	5,7	3	—	—	260	7	6	6	8	32	
641	437	204	—	24,7	29	—	—	3590	2	3	1	3	33	
480	311	169	—	—	6	1	—	2200	1	2	1	2	34	
1803	1391	412	—	41,9	43	—	—	4520	3	4	2	4	35	
172	150	22	—	34,4	5	—	—	620	7	6	3	8	36	
599	441	158	—	27,2	22	—	—	2700	7	6	3	8	37	
147	121	26	—	36,7	4	—	—	380	7	6	3	8	38	
140	126	14	—	70,0	2	—	—	220	8	7	3	9	39	
181	161	20	—	60,3	3	—	—	800	8	7	4	9	40	
91	82	9	—	13,0	5	1	—	4860	1	—	—	2	41	
352	292	60	—	58,7	6	—	—	750	5	6	5	6	42	
154	133	21	—	51,3	3	—	—	290	4	5	4	5	43	
490	410	80	—	49,0	10	—	—	960	5	6	5	6	44	
131	109	22	—	—	1	—	—	250	4	5	4	5	45	
88	77	11	—	88,0	1	—	—	200	4	5	4	5	46	
1817	1238	579	—	43,3	42	—	—	6830	3	2	4	4	47	
511	363	148	—	28,4	20	—	—	2800	10	9	3	11	48	
646	548	98	—	17,9	36	—	—	4020	7	6	2	8	49	
341	290	51	—	56,8	6	—	—	800	3	7	3	9	50	
195	168	27	—	32,5	6	—	—	540	8	7	6	9	51	
233	188	45	—	46,6	5	—	—	620	8	7	3	9	52	
255	214	41	—	85,0	3	—	—	350	8	7	5	9	53	
22	16	6	—	1,0	21	—	1	3650	1	2	—	—	54	
2983	982	391	1610	—	6	8	—	3750	—	1	1	1	55	
420	364	56	—	—	2	—	—	250	4	5	4	6	56	
718	568	150	—	25,6	28	—	—	4260	8	9	6	9	57	
73	60	13	—	18,2	4	—	—	590	8	9	4	9	58	
935	554	81	300	—	4	—	—	1050	8	9	9	9	59	
310	250	60	—	—	2	—	—	450	9	10	5	10	60	
24594	17384	5300	1910	27,8	710	10	1	102770						
488	313	123	—	61,0	8	—	—	2110	3	3	7	7	1	Гминное управленіе и гминный судъ въ дер. Пустельники.
1026	654	191	—	48,9	21	—	—	4250	7	7	6	6	2	Двѣ католическія часовни въ д. д. Слобода и Руге.
269	187	66	—	89,7	3	—	—	1820	3	3	8	8	3	Училищъ въ гминѣ нѣтъ.
342	202	90	—	57,0	6	—	—	1430	3	3	8	8	4	Пять питейныхъ заведеній въ д. д. Францкабу- да, Пустельники, Усейны, Лѣснитство и Мейшты.
408	325	63	—	51,0	8	—	—	1850	6	6	12	12	5	
343	258	77	—	38,1	9	—	—	1550	3	3	4	4	6	
188	139	49	—	31,3	6	—	—	1360	4	4	4	4	7	
140	80	60	—	140,0	4	—	—	1180	3	3	4	4	8	
245	182	30	—	49,0	5	—	—	1110	5	5	6	6	9	
438	308	86	—	43,8	8	—	2	1750	10	10	11	11	10	
185	119	50	—	46,2	4	—	—	900	5	5	9	9	11	
675	436	196	—	56,2	12	—	—	2270	6	6	10	10	12	



Списокъ населенныхъ мѣстъ.

№ № по порядку	Названія гминъ, сельскихъ обществъ и отдѣльныхъ населенныхъ пунктовъ, входящихъ въ ихъ составъ	Родъ поселенія	Число наличныхъ жителей					Число земель-ныхъ владѣній			
			муж. пола	жен. пола	всего	Въ томъ числѣ		крестьянскихъ	мелкой шляхты	дворскихъ	
						евреевъ об. пола	иностранц. об. пола				
1	2	3	4	5	6	7	8	9	10	11	
13	Вилтраки . . . . .	деревни б. казенныя	90	88	178	1	—	16	—	—	
14	Тракины . . . . .		13	7	20	—	—	2	—	—	
15	Вишнины . . . . .		110	117	227	—	—	24	—	—	
16	Корнишки . . . . .		22	24	46	—	—	3	—	—	
17	Воверы . . . . .		68	61	129	—	—	10	—	—	
18	Войтышки . . . . .		36	29	65	—	—	5	—	—	
19	Пустельники . . . . .		26	23	49	—	—	3	—	—	
20	Янче . . . . .		28	30	58	—	—	9	—	—	
21	Детральге (Рочкай) . . . . .		28	29	57	—	—	7	—	—	
22	Глобеле . . . . .		26	31	57	—	—	7	—	—	
23	Кирмишки . . . . .		22	17	39	—	—	6	—	—	
24	Куты . . . . .		33	33	66	—	—	4	—	—	
25	Крыкле . . . . .		44	31	75	1	—	7	—	—	
26	Гудайцы . . . . .		21	13	34	—	—	7	—	—	
27	Думче (Бартки) . . . . .		45	38	83	—	—	3	—	—	
28	Кубилеле . . . . .		49	57	106	—	—	15	—	—	
29	Леполаты . . . . .		47	49	96	—	—	10	—	—	
30	Матерны . . . . .		85	100	185	—	—	18	—	—	
31	Мейшты . . . . .		дер. б. барщинная	242	229	471	42	—	34	—	—
32	Мейшты . . . . .		фольваркъ	20	18	38	—	—	—	—	1
33	Михвайцы . . . . .		дер. б. барщинная	85	104	189	—	—	11	—	—
34	Лѣснитство . . . . .		фольваркъ	108	120	228	—	—	—	—	1
35	Тарпуцы . . . . .		тоже	16	14	30	—	—	—	—	1
36	Мицки . . . . .		деревни б. казенныя	79	67	146	—	—	10	—	—
37	Модкуны (Ягамацей) . . . . .			91	70	161	1	—	14	—	—
38	Мурины . . . . .			44	50	94	—	—	9	—	—
39	Жегле . . . . .			67	48	115	—	—	13	—	—
40	Норвайше . . . . .			104	92	196	—	—	26	—	—
41	Побержуны (Вилькишки) . . . . .			48	44	92	—	—	9	—	—
42	Повенгруппы (Спруктай) . . . . .			118	114	232	—	—	11	—	—
43	Поосые . . . . .			87	93	180	—	—	15	—	—
44	Юргбудзы (Бизай) . . . . .	9		11	20	—	—	3	—	—	
45	Раугалы . . . . .	89		71	160	—	—	14	—	—	
46	Руге . . . . .	59	56	115	—	—	13	—	—		
47	Шурпауле . . . . .	19	16	35	—	—	5	—	—		
48	Рудзе . . . . .	47	39	86	—	—	12	—	—		
49	Слобода . . . . .	41	42	83	—	—	10	—	—		
50	Содзе . . . . .	103	96	199	—	—	18	—	—		
51	Сторуки . . . . .	23	23	46	—	—	4	—	—		
52	Кетурновина . . . . .	8	18	26	—	—	3	—	—		
53	Ушкертуле . . . . .	20	29	49	—	—	6	—	—		
54	Шарвиникишки . . . . .	16	22	38	—	—	6	—	—		
55	Стошки . . . . .	81	96	177	—	—	18	—	—		
56	Тумпы . . . . .	36	36	72	—	—	6	—	—		
57	Тупики . . . . .	96	94	190	—	—	25	—	—		
58	Романишки . . . . .	28	31	59	—	—	8	—	—		
59	Урбанты . . . . .	66	48	114	—	—	10	—	—		
60	Блюкишки . . . . .	41	47	88	—	—	12	—	—		
61	Усейны . . . . .	88	92	180	4	—	18	—	—		
62	Ушняуны . . . . .	60	50	110	—	—	12	—	—		
63	Францкабуда . . . . .	52	63	115	—	—	13	—	—		
64	Слизновина (Шлижей) . . . . .	деревни б. казенныя	12	19	31	—	—	3	—	—	

Владиславовскій уѣздъ.

всей	Количество земли (въ моргахъ)			Количество земли на 1 крестьян. владѣнн (въ морг.)	Число жилыхъ строеній			Стоимость всехъ строеній по страховой оценкѣ (въ рубляхъ)	Разстоянiе въ верстахъ отъ				№ № по порядку	ПРИМѢЧАНІЯ
	Въ томъ числѣ				деревянныхъ	каменныхъ	глинобитныхъ		гминнаго управленія	гминнаго суда	школы	почтовой станціи		
	пахатной	луговъ	лѣсовъ											
12	13	14	15	16	17	18	19	20	21	22	23	24	25	26
687	424	163	—	42.9	18	—	—	3780	10	10	15	15	13	Почтовая станція въ гор. Владиславовѣ. Въ 23-й графѣ показаны разстоянiя до ближайшаго къ гминѣ училища въ гор. Владиславовѣ.
142	78	44	—	71.0	2	—	—	700	10	10	15	15	14	
1158	674	443	—	48.2	24	—	—	4050	11	11	16	16	15	
139	69	65	—	46.3	3	—	—	1080	11	11	16	16	16	
649	400	234	—	64.9	10	—	—	2760	5	5	8	8	17	
311	218	75	—	62.2	5	—	—	1770	1	1	6	6	18	
168	90	64	—	56.0	3	—	—	4300	—	—	5	5	19	
258	134	31	—	28.7	9	—	—	560	1	1	5	5	20	
276	197	52	—	39.4	7	—	—	1520	10	10	11	11	21	
320	177	68	—	45.7	7	—	—	1980	10	10	11	11	22	
298	180	100	—	49.7	6	—	—	1700	9	9	11	11	23	
347	219	116	—	86.7	4	—	—	1250	6	6	9	9	24	
273	197	62	—	39.0	7	—	—	540	2	2	7	7	25	
417	234	166	—	59.7	7	—	—	2760	3	3	8	8	26	
163	80	72	—	54.3	3	—	—	830	1	1	6	6	27	
555	397	77	—	37.0	15	—	—	2620	4	4	2	2	28	
435	300	135	—	43.5	9	—	1	600	4	4	9	9	29	
653	452	85	—	36.3	18	—	—	2920	4	4	9	9	30	
483	324	60	—	14.2	34	—	—	13200	5	5	—	—	31	
300	200	100	—	—	7	2	—	5810	5	5	—	—	32	
490	360	39	—	44.5	11	—	—	4480	2	2	1	1	33	
500	300	200	—	—	6	5	—	1840	1	1	4	4	34	
472	272	200	—	—	2	—	—	1610	2	2	4	4	35	
589	410	141	—	58.9	10	—	—	2460	10	10	12	12	36	
612	300	247	—	43.7	14	—	—	3910	7	7	12	12	37	
426	271	135	—	47.3	9	—	—	1350	7	7	12	12	38	
741	488	225	—	57.0	13	—	—	2500	7	7	10	10	39	
960	616	273	—	36.9	26	—	—	4640	1	1	6	6	40	
397	251	133	—	44.1	9	—	—	2430	5	5	8	8	41	
487	331	128	—	44.3	11	—	—	2460	6	6	13	13	42	
727	543	143	—	48.5	15	—	—	5340	8	8	9	9	43	
210	125	76	—	70.0	3	—	—	1050	8	8	11	11	44	
754	514	218	—	53.9	14	—	—	1480	3	3	8	8	45	
814	487	300	—	62.6	13	—	—	1900	12	12	13	13	46	
293	186	100	—	58.6	5	—	—	2340	12	12	14	14	47	
588	413	147	—	39.0	12	—	—	3790	3	3	6	6	48	
396	239	73	—	39.6	10	—	—	1400	3	3	8	8	49	
1139	696	209	—	63.3	18	—	—	7690	8	8	9	9	50	
230	164	44	—	57.5	4	—	—	1500	4	4	8	8	51	
194	121	38	—	64.7	3	—	—	950	5	5	7	7	52	
255	177	70	—	42.5	6	—	—	2140	5	5	8	8	53	
222	127	87	—	37.0	6	—	—	1040	6	6	7	7	54	
731	351	300	—	40.6	18	—	—	4100	8	8	13	13	55	
270	164	85	—	45.0	6	—	—	1230	6	6	11	11	56	
1036	786	215	—	41.4	25	—	—	4650	6	6	10	10	57	
496	318	118	—	62.0	8	—	—	1450	5	5	10	10	58	
471	318	138	—	47.1	10	—	—	2430	10	10	11	11	59	
426	351	54	—	35.5	12	—	—	4350	10	10	11	11	60	
671	502	104	—	37.3	18	—	—	6430	5	5	5	5	61	
726	487	134	—	60.5	12	—	—	2800	6	6	5	5	62	
490	266	212	—	37.7	13	—	—	4780	11	11	13	13	63	
107	65	37	—	35.7	3	—	—	420	9	9	14	14	64	



Списокъ населенныхъ мѣстъ.

№ по порядку	Названія гминъ, сельскихъ обществъ и отдѣльныхъ населенныхъ пунктовъ, входящихъ въ ихъ составъ	Родъ поселенія	Число наличныхъ жителей					Число земельныхъ владѣній		
			муж. пола	жен. пола	всего	въ томъ числѣ		крестьянскихъ	мелкой шляхты	дворскихъ
						евреевъ об. пола	иностраниц. об. пола			
1	2	3	4	5	6	7	8	9	10	11
65	Янукишки . . . . .	дер. б. казенная	47	49	96	11	—	16	—	—
66	Жальведеры . . . . .	тоже	6	5	11	—	—	12	—	—
67	Жалешарки . . . . .	тоже	38	41	79	—	—	2	—	—
Итого въ гминѣ . . . . .			<b>3456</b>	<b>3433</b>	<b>6889</b>	<b>60</b>	—	<b>650</b>	—	<b>3</b>
Гмина Святошинъ										
1	Божишки . . . . .	дер. б. барщинная	19	20	39	—	—	3	—	—
2	Простюны . . . . .	тоже	50	54	104	—	—	10	—	—
3	Ведегишки . . . . .	тоже	23	20	43	—	—	7	—	—
4	Гердзюны . . . . .	тоже	20	30	50	—	—	7	—	—
5	Пиплишки . . . . .	тоже	43	38	81	3	—	10	—	—
6	Эйцюны . . . . .	тоже	31	32	63	—	—	7	—	—
7	Гегуже . . . . .	крестьян. колонія	38	35	73	—	—	7	—	—
8	Андронишки . . . . .	крестьян. усадьба	3	7	10	—	—	1	—	—
9	Илгово-Малое . . . . .	дер. б. барщинная	9	9	18	—	—	2	—	—
10	Крейвы . . . . .	тоже	24	16	40	—	—	6	—	—
11	Свиргалы . . . . .	тоже	28	26	54	—	—	6	—	—
12	Илгово . . . . .	фольваркъ	40	40	80	—	—	—	—	1
13	Твирбуты . . . . .	тоже	32	33	65	—	—	—	—	1
14	Дуленцишки . . . . .	дер. б. барщинная	20	26	46	—	—	4	—	—
15	Жемайтеле . . . . .	тоже	16	18	34	—	—	3	—	—
16	Эйгины . . . . .	крестьян. усадьба	20	22	42	—	—	1	—	—
17	Мисюны I . . . . .	усадьба мелк. шлях.	11	15	26	—	—	—	1	—
18	Мисюны II . . . . .	крестьян. усадьба	19	26	45	—	—	1	—	—
19	Жукле . . . . .	дер. б. барщинная	51	52	103	—	—	16	—	—
20	Соболишки . . . . .	тоже	15	12	27	—	—	3	—	—
21	Кашеле . . . . .	тоже	84	105	189	—	—	14	—	—
22	Креткомпы . . . . .	усадьба мелк. шлях.	3	2	5	—	—	—	1	—
23	Креткомпы . . . . .	фольваркъ	22	51	73	—	—	—	—	1
24	Кметышки . . . . .	крестьян. усадьба	6	4	10	—	—	1	—	—
25	Кульны . . . . .	дер. б. барщинная	47	37	84	—	—	3	—	—
26	Туды . . . . .	тоже	12	12	24	—	—	2	—	—
27	Юшки . . . . .	тоже	19	19	38	—	—	4	—	—
28	Чербишки . . . . .	тоже	5	1	6	—	—	2	—	—
29	Круки . . . . .	тоже	168	227	395	84	—	40	—	—
30	Боровишки . . . . .	тоже	40	33	73	—	—	6	—	—
31	Святошинъ . . . . .	фольваркъ	30	53	83	—	—	—	—	1
32	Поэзіорки . . . . .	дворская усадьба	7	8	15	—	—	—	—	1
33	Кумецы . . . . .	дер. б. барщинная	34	45	79	—	—	7	—	—
34	Клонги . . . . .	тоже	74	84	158	7	—	19	—	—
35	Суткишки . . . . .	тоже	18	17	35	—	—	2	—	—
36	Мешкелюны . . . . .	тоже	21	13	34	—	—	3	—	—
37	Леполателе . . . . .	тоже	20	23	43	—	—	4	—	—
38	Микнишки . . . . .	тоже	20	15	35	—	—	4	—	—
39	Тубишки . . . . .	тоже	26	28	54	—	—	6	—	—
40	Моргово . . . . .	тоже	20	21	41	—	—	5	—	—
41	Антубишки . . . . .	тоже	39	36	75	—	—	10	—	—
42	Бертуле . . . . .	тоже	40	48	88	—	—	9	—	—
43	Зыгмонтышки . . . . .	крестьян. усадьба	10	12	22	—	—	1	—	—
44	Морки . . . . .	дер. б. барщинная	23	30	53	—	—	5	—	—

Владиславовскій уѣздъ.

№ по порядку	Количество земли (въ моргахъ)	Въ томъ числѣ	Количество земли на 1 крестьян. владѣніе (въ морг.)	Число жилыхъ строеній			Стоимость всѣхъ строеній по страховой оцѣнкѣ (въ рубляхъ)	Разстояніе въ верстахъ отъ				№ по порядку	ПРИМѢЧАНІЯ			
				деревянныхъ	каменныхъ	глинобитныхъ		гминнаго управленія	гминнаго суда	школы	почтовой станціи					
														12	13	14
12	446	314	109	—	27.9	16	—	—	2580	9	9	14	14	65		
13	673	446	206	—	56.1	12	—	—	2670	10	10	14	14	66		
14	85	59	23	—	42.5	2	—	—	480	10	10	14	14	67		
Итого		<b>30903</b>	<b>20065</b>	<b>8254</b>	<b>—</b>	<b>45.6</b>	<b>667</b>	<b>7</b>	<b>3</b>	<b>172980</b>						
15	80	34	14	—	26.7	2	—	—	170	1	5	5	5	28	1	Гминное управленіе въ дер. Круки.
16	302	200	10	—	30.2	9	—	—	1030	2	5	5	5	28	2	Два костела на ф. ф. Илгово и Понѣмонь; часовня въ кол. Сутки.
17	194	140	52	—	27.7	4	—	—	680	6	11	11	11	22	3	Гминный судъ и гминное училище на фольв. Понѣмонь.
18	152	141	10	—	21.7	6	—	—	800	7	12	12	12	21	4	Два винокуренныхъ завода на ф. ф. Илгово и Понѣмонь.
19	78	17	26	—	7.8	9	—	—	710	8	13	13	13	20	5	Три кирпичныхъ завода на ф. ф. Илгово, Креткомпы и Понѣмонь.
20	254	128	100	—	36.3	7	—	—	920	7	12	12	12	21	6	Четыре вѣтряныя мельницы на ф. ф. Илгово, Креткомпы, Понѣмонь и Святошинъ.
21	230	138	14	—	32.0	6	—	—	600	3	7	7	7	22	7	Хлѣбный магазинъ и три мелочныя лавки въ дер. Круки.
22	35	16	9	—	35.0	1	—	—	100	7	11	11	11	21	8	Восемь питейныхъ заведеній (по одному на ф. ф. Илгово, Понѣмонь и Твирбуты и въ д. д. Гердзюны, Жукле, Круки, Подлобы и Сутки).
23	4	4	—	—	2.0	3	—	—	1020	6	10	10	10	26	9	Почтовая станція въ г. Шакахъ.
24	236	210	13	—	39.3	5	—	—	620	2	10	10	10	20	10	
25	208	160	10	—	34.7	5	—	—	460	7	11	11	11	21	11	
26	510	90	40	300	—	2	3	—	4090	5	9	9	9	25	12	
27	380	238	100	—	—	2	1	—	900	7	11	11	11	22	13	
28	114	57	4	—	28.5	3	—	—	650	8	12	12	12	20	14	
29	130	60	5	—	43.3	3	—	—	630	9	13	13	13	19	15	
30	95	40	15	—	95.0	3	—	—	930	12	16	16	16	17	16	
31	157	137	7	8	—	1	—	—	300	6	11	11	11	25	17	
32	90	60	5	15	90.0	3	—	—	420	6	11	11	11	23	18	
33	456	272	34	—	28.5	14	—	—	1370	5	9	9	9	23	19	
34	75	37	24	—	25.0	3	—	—	260	5	9	9	9	23	20	
35	463	194	36	—	33.1	13	—	—	1700	7	4	4	4	28	21	
36	27	20	3	—	—	1	—	—	300	7	3	3	3	27	22	
37	502	102	30	360	—	2	—	—	1300	7	3	3	3	28	23	
38	74	21	5	—	74.0	1	—	—	80	—	7	7	7	25	24	
39	93	46	32	—	31.0	4	—	—	400	1	8	8	8	21	25	
40	70	42	11	—	35.0	3	—	—	300	5	9	9	9	23	26	
41	79	45	17	—	19.7	3	—	—	480	5	9	9	9	23	27	
42	20	12	3	—	10.0	1	—	—	80	5	9	9	9	23	28	
43	51	11	—	—	1.3	34	—	—	5650	—	4	4	4	28	29	
44	9	—	—	—	1.5	6	—	—	270	1	5	5	5	28	30	
45	1500	561	20	900	—	3	1	—	1400	1	6	6	6	27	31	
46	34	24	6	—	—	2	—	—	300	3	7	7	7	25	32	
47	159	80	22	—	22.7	7	—	—	610	1	2	2	2	28	33	
48	282	160	16	—	14.8	10	—	—	950	—	3	3	3	28	34	
49	78	40	4	—	39.0	2	—	—	250	2	2	2	2	30	35	
50	168	156	10	—	56.0	3	—	—	300	7	12	12	12	21	36	
51	199	157	20	—	49.7	4	—	—	650	7	12	12	12	21	37	
52	116	102	8	—	29.0	4	—	—	380	10	14	14	14	18	38	
53	184	160	10	—	30.7	6	—	—	670	7	12	12	12	21	39	
54	176	150	22	—	35.2	5	—	—	470	8	13	13	13	20	40	
55	164	88	16	—	16.4	10	—	—	530	8	13	13	13	21	41	
56	310	230	74	—	34.4	8	—	—	770	9	14	14	14	19	42	
57	115	43	68	—	115.0	2	—	—	840	10	15	15</				



Списокъ населенныхъ мѣстъ.

№ № по порядку	Названія гминъ, сельскихъ обществъ и отдѣльныхъ населенныхъ пунктовъ, входящихъ въ ихъ составъ	Родъ поселенія	Число наличныхъ жителей					Число земель-ныхъ владѣній		
			муж. пола	жен. пола	всего	Въ томъ числѣ		крестьянскихъ	мелкой шляхты	дворскихъ
						евреевъ об. пола	иностраниц. об. пола			
1	2	3	4	5	6	7	8	9	10	11
45	Пуйдаки . . . . .	дер. б. барщинная	13	12	25	—	—	6	—	—
46	Земловка . . . . .	крестьян. усадьба	6	6	12	—	—	1	—	—
47	Урликисъ . . . . .	дер. б. барщинная	10	13	23	—	—	2	—	—
48	Жеймы . . . . .	фольваркъ	18	19	37	10	—	—	—	1
49	Норейки . . . . .	дер. б. барщинная	26	27	53	—	—	5	—	—
50	Поиждоги . . . . .	тоже	10	15	25	—	—	3	—	—
51	Пунишки . . . . .	крестьян. колонія	20	45	65	—	—	9	—	—
52	Рымашишки . . . . .	дер. б. барщинная	18	21	39	—	—	3	—	—
53	Рапониски . . . . .	крестьян. усадьба	16	19	35	—	—	1	—	—
54	Паміонтка . . . . .	дер. б. барщинная	71	107	178	—	—	50	—	—
55	Песцы . . . . .	тоже	68	84	152	—	—	21	—	—
56	Понѣмонь . . . . .	тоже	53	50	103	9	—	8	—	—
57	Понѣмонь . . . . .	фольваркъ	48	72	120	—	1	—	—	1
58	Геленково . . . . .	тоже	6	9	15	—	—	—	—	1
59	Полобы . . . . .	дер. б. барщинная	113	128	241	—	—	28	—	—
60	Поташе . . . . .	крестьян. колонія	98	100	198	—	—	20	—	—
61	Сутки . . . . .	тоже	84	82	166	5	—	14	—	—
62	Тервиданы . . . . .	дер. б. барщинная	83	88	171	5	—	20	—	—
63	Тырманы . . . . .	крестьян. колонія	83	83	166	—	—	18	—	—
64	Шоришки . . . . .	дер. б. барщинная	60	63	123	—	—	13	—	—
65	Сиберія . . . . .	крестьян. усадьба	10	5	15	—	—	1	—	—
66	Ягенишки . . . . .	дер. б. барщинная	63	70	133	—	—	13	—	—
67	Якубанцы . . . . .	дер. б. барщинная и мелк. шляхты.	100	199	299	—	—	8	8	—
Итого въ гминѣ . . . . .			<b>2377</b>	<b>2682</b>	<b>5059</b>	<b>123</b>	<b>1</b>	<b>485</b>	<b>10</b>	<b>8</b>
<b>Гмина Сынтовты</b>										
1	Адверны . . . . .	Деревни и усадьбы б. барщинныя, надѣленные изъ земель частнаго имѣнія Зыпле. Дворскихъ владѣній въ гминѣ нѣтъ.	36	42	88	—	—	9	—	—
2	Бридэе . . . . .		156	141	297	—	—	29	—	—
3	Верше . . . . .		155	151	306	2	—	27	—	—
4	Шламы . . . . .		60	65	125	—	—	10	—	—
5	Вилькелишки . . . . .		119	117	236	—	—	24	—	—
6	Ежеруки . . . . .		63	71	134	—	—	10	—	—
7	Леополе (Вибартине) . . . . .		19	18	37	—	—	1	—	—
8	Зулбудзы (Барткай) . . . . .		17	17	34	—	—	7	—	—
9	Пляги . . . . .		66	55	121	71	—	12	—	—
10	Шилгале (Кунигеле) . . . . .		24	25	49	—	—	4	—	—
11	Шильветисъ (Бездорай) . . . . .		23	32	55	—	—	7	—	—
12	Зыпле . . . . .		48	58	106	—	—	5	—	—
13	Покорбудзы . . . . .		48	55	103	—	—	9	—	—
14	Вятракъ (Клейнисъ) . . . . .		9	9	18	—	—	1	—	—
15	Иждоги . . . . .		113	100	213	—	—	19	—	—
16	Котыле . . . . .		139	129	268	—	—	33	—	—
17	Лауцишки . . . . .		62	64	126	—	—	14	—	—
18	Лепше . . . . .		61	61	122	—	—	15	—	—
19	Бредышки . . . . .		7	9	16	—	—	3	—	—
20	Менкины . . . . .		64	66	130	—	—	9	—	—
21	Ошкины . . . . .		26	21	47	—	—	5	—	—
22	Беруктышки (Булей) . . . . .		15	18	33	—	—	2	—	—
23	Дегимишки (Дырсей) . . . . .		25	20	45	—	—	5	—	—
24	Стукше . . . . .		10	14	24	—	—	2	—	—

Владиславовскій уѣздъ.

в с е й	Количество земли (въ моргахъ)			Количество земли на 1 крестьян. владѣніе (въ морг.)	Число жилыхъ строеній			Разстояніе въ верстахъ отъ				№ № по порядку	ПРИМѢЧАНІЯ	
	Въ томъ числѣ				деревянныхъ	каменныхъ	глинобитныхъ	Стоимость всѣхъ строеній по страховой оцѣнкѣ (въ рубляхъ)	гминнаго управленія	гминнаго суда	школы			почтовой станціи
	пахатной	луговой	лѣсовъ											
12	13	14	15	16	17	18	19	20	21	22	23	24	25	26
129	97	12	—	21,5	4	—	—	400	9	14	14	19	45	
28	14	10	—	28,0	1	—	—	160	8	13	13	20	46	
65	42	8	—	32,5	1	—	—	130	10	15	15	18	47	
150	143	5	—	—	3	—	—	950	9	14	14	19	48	
180	93	46	—	36,0	5	—	—	500	4	6	6	24	49	
127	55	44	—	42,3	3	—	—	300	8	12	12	20	50	
233	189	8	—	25,9	8	—	—	720	4	9	9	24	51	
89	54	13	—	29,7	3	—	—	390	3	8	8	25	52	
50	22	16	—	50,0	1	—	—	250	3	8	8	25	53	
126	106	—	—	2,5	35	—	—	2280	5	1	1	33	54	
380	111	17	—	18,1	13	—	1	1470	5	3	3	33	55	
24	20	—	—	3,0	9	—	—	1040	6	1	1	32	56	
766	480	76	—	—	4	5	—	4410	4	—	—	28	57	
224	162	62	—	—	2	—	—	850	6	2	2	33	58	
149	83	—	—	5,3	27	—	—	2180	5	2	2	33	59	
495	356	30	—	24,7	21	—	—	1750	13	17	17	15	60	
654	531	32	—	46,7	18	—	—	2710	12	16	16	16	61	
347	147	35	—	17,3	23	—	—	1980	11	4	4	39	62	
304	164	90	—	16,9	16	—	—	2100	10	6	6	38	63	
237	80	28	—	18,2	16	—	—	1510	12	6	6	40	64	
3	1	—	—	3,0	1	—	—	120	10	5	5	33	65	
325	171	92	—	25,0	14	—	—	1290	3	7	7	25	66	
523	445	21	—	16,5	18	—	1	3660	2	4	4	30	67	
<b>14520</b>	<b>8406</b>	<b>1586</b>	<b>1583</b>	<b>20,4</b>	<b>477</b>	<b>10</b>	<b>2</b>	<b>67050</b>						
346	288	58	—	38,4	9	—	—	1180	8	21	8	3	1	Гминное управленіе въ дер. Сынтовты.
1077	864	213	—	37,1	29	—	—	5340	7	18	7	5	2	Тамъ-же костель.
1164	873	291	—	43,1	27	—	—	4250	5	14	5	10	3	Двѣ католическія часовни въ д. д. Шведышки и Шилгале.
646	544	102	—	64,6	10	—	—	2520	6	16	6	9	4	Гминное училище въ дер. Сынтовты.
1083	902	181	—	45,1	24	—	—	4730	7	21	7	2	5	Три корчмы въ дер. Сынтовты.
550	458	92	—	55,0	10	—	—	1680	3	17	3	6	6	Гминный судъ въ дер. Пустельники гм. Лѣснитство.
127	117	10	—	127,0	1	—	—	640	2	16	2	6	7	Почтовая станція въ гор. Шакахъ.
317	265	52	—	45,3	6	—	—	1190	13	21	13	14	8	Въ графахъ 4, 5 и 6-й показано списочное постоянное населеніе, а не все наличное.
189	119	30	40	15,7	12	—	—	2060	14	21	14	9	9	Въ графѣ 13-й вмѣстѣ съ пахатной землей показана также неудобная, а въ графѣ 14-й вмѣстѣ съ лугами—пастбища.
266	221	45	—	66,5	4	—	—	910	12	20	12	12	10	
81	61	20	—	11,6	7	—	—	520	15	21	15	7	11	
394	296	98	—	78,8	5	—	—	1280	5	19	5	5	12	
458	384	74	—	50,9	9	—	—	2030	4	18	4	5	13	
75	65	10	—	75,0	1	—	—	700	6	19	6	4	14	
998	864	134	—	52,5	19	—	—	4330	5	19	5	4	15	
1570	1257	313	—	47,6	33	—	—	6030	8	16	8	9	16	
688	576	112	—	49,1	14	—	—	2510	9	18	9	4	17	
771	626	145	—	51,4	15	—	—	3080	10	17	10	11	18	
126	70	56	—	42,0	3	—	—	370	14	16	14	10	19	
349	292	57	—	33,8	9	—	—	1360	5	17	5	6	20	
294	236	58	—	58,8	5	—	—	940	12	21	12	11	21	
109	81	28	—	54,5	2	—	—	400	13	15	13	14	22	
227	172	55	—	45,4	5	—	—	540	12	16	12	11	23	
92	74	18	—	46,0	2	—	—	380	10	18	10	11	24	



Списокъ населенныхъ мѣстъ.

№ № по порядку	Названія гминъ, сельскихъ обществъ и отдѣльныхъ населенныхъ пунктовъ, входящихъ въ ихъ составъ	Родъ поселенія	Число наличныхъ жителей					Число земельныхъ владѣній			
			муж. пола	жен. пола	всего	Въ томъ числѣ		крестьянскихъ	мелкой шляхты	дворскихъ	
						евреевъ об. пола	инострани. об. пола				
1	2	3	4	5	6	7	8	9	10	11	
25	Палепине (Кубилинцисъ).	Деревни и усадьбы б. барщинныя, надѣленные изъ земель частнаго имѣнія Зыпле. Дворскихъ владѣній въ гминѣ нѣтъ.	5	7	12	—	—	1	—	—	
26	Краунишки . . . . .		20	29	49	—	—	6	—	—	
27	Лавдины (Милкай) . . . . .		14	13	27	—	—	1	—	—	
28	Сабины (Шинкесъ) . . . . .		9	23	32	—	—	3	—	—	
29	Муштыне (Килбурине) . . . . .		28	29	57	—	—	6	—	—	
30	Пентышки . . . . .		107	122	229	7	—	33	—	—	
31	Пижжирне . . . . .		88	81	169	—	—	20	—	—	
32	Рогоже . . . . .		45	36	81	—	—	7	—	—	
33	Шопы . . . . .		68	74	142	—	—	10	—	—	
34	Скайзгиры . . . . .		116	102	218	—	—	19	—	—	
35	Скордупе . . . . .		53	60	113	—	—	11	—	—	
36	Повильктыны . . . . .		41	52	93	—	—	6	—	—	
37	Сонтаки . . . . .		49	52	101	—	—	9	—	—	
38	Гайфы . . . . .		40	53	93	—	—	6	—	—	
39	Старки . . . . .		46	43	89	—	—	9	—	—	
40	Смильге (Сиротай) . . . . .		25	30	55	—	—	4	—	—	
41	Новые-Сынтовты (Гребчай) . . . . .		65	60	125	—	—	24	—	—	
42	Сынтовты . . . . .		249	252	501	20	—	33	—	—	
43	Тарпуцы . . . . .		33	40	73	—	—	5	—	—	
44	Бальцелишки (Каунай) . . . . .		56	35	91	—	—	7	—	—	
45	Баранды . . . . .		43	35	78	—	—	8	—	—	
46	Шведышки . . . . .		56	50	106	—	—	10	—	—	
47	Кампины (Науена) . . . . .		39	38	77	—	—	6	—	—	
48	Шопайцы (Корышки) . . . . .		11	13	24	—	—	2	—	—	
49	Шмуйлишки . . . . .		10	3	13	—	—	1	—	—	
	Итого въ гминѣ . . . . .		2681	2690	5371	100	—	509	—	—	
Гмина Томашбуда.											
1	Божничгиры . . . . .		Деревни и усадьбы б. барщинныя. фольваркъ Деревни и усадьбы б. барщинныя	31	28	59	—	—	4	—	—
2	Варнишки . . . . .			23	18	41	—	—	6	—	—
3	Адамовизна . . . . .			3	3	6	—	—	1	—	—
4	Зыгмонты . . . . .			53	43	96	4	—	7	—	—
5	Морговцизна . . . . .			13	16	29	—	—	3	—	—
6	Винкшнупы . . . . .			62	79	141	19	—	14	—	—
7	Шилгале . . . . .			19	14	33	—	—	4	—	—
8	Вилюсы . . . . .			113	110	223	5	—	9	—	—
9	Покальнишки . . . . .			3	5	8	—	—	2	—	—
10	Гайлины . . . . .			20	19	39	—	—	2	—	—
11	Викторово . . . . .			36	29	65	—	—	1	—	—
12	Мармишки . . . . .			29	14	43	4	—	3	—	—
13	Пентвирше . . . . .			25	41	66	—	—	4	—	—
14	Гусары . . . . .			5	3	8	—	—	1	—	—
15	Обромешкины . . . . .			31	22	53	—	—	3	—	—
16	Дегтяря . . . . .			58	53	111	—	—	5	—	—
17	Карчеваруда . . . . .			19	16	35	—	—	—	—	1
18	Давиды . . . . .			18	22	40	—	—	5	—	—
19	Буда . . . . .			29	37	66	—	—	7	—	—
20	Дегуцы . . . . .			56	61	117	—	—	12	—	—
21	Верцишки . . . . .			43	49	92	—	—	6	—	—

Владиславовскій уѣздъ.

№ № по порядку	Количество земли (въ моргахъ)	Въ томъ числѣ			Количество земли на 1 крестьян.владѣнне (въ морг.)	Число жилыхъ строеній			Стоимость всѣхъ строеній по страховой оцѣнкѣ (въ рубляхъ)	Разстоянiе въ верстахъ отъ				№ № по порядку	ПРИМѢЧАНIЯ
		пахатной	луговъ	лѣсовъ		деревянныхъ	каменныхъ	глинобитныхъ		гминнаго управленія	гминнаго суда	школы	почтовой станціи		
	70	50	20	—	70,0	1	—	—	340	20	23	20	13	25	
	98	74	24	—	16,3	6	—	—	810	14	20	14	9	26	
	92	69	23	—	92,0	1	—	—	340	18	21	18	10	27	
	95	72	23	—	31,7	3	—	—	340	23	21	23	11	28	
	87	73	14	—	14,5	6	—	—	—	19	21	19	10	29	
	1404	1170	234	—	42,5	34	—	—	4680	10	18	10	13	30	
	712	572	140	—	35,6	20	—	—	4060	6	18	6	5	31	
	371	297	74	—	53,0	7	—	—	1460	3	17	3	6	32	
	621	529	92	—	62,1	10	—	—	2580	4	18	4	10	33	
	1157	864	293	—	60,9	19	—	—	2640	5	19	5	7	34	
	498	369	124	5	45,3	11	—	—	2200	4	16	4	12	35	
	296	250	46	—	49,3	6	—	—	1290	3	14	3	9	36	
	558	436	122	—	62,0	9	—	—	1300	1	13	1	9	37	
	433	347	86	—	72,2	6	—	—	1130	2	11	2	9	38	
	278	223	55	—	30,9	9	—	—	1690	1	14	1	9	39	
	116	100	16	—	29,0	4	—	—	660	2	14	2	10	40	
	78	70	8	—	3,3	24	—	—	3150	1	14	1	9	41	
	790	642	148	—	23,9	33	—	—	13700	—	14	—	8	42	
	298	254	44	—	59,6	5	—	—	1240	3	15	3	7	43	
	424	304	60	60	60,6	7	—	—	2410	1	14	1	8	44	
	458	380	78	—	57,2	8	—	—	1550	2	14	2	9	45	
	558	350	208	—	55,8	10	—	—	2380	7	21	7	6	46	
	395	300	95	—	65,8	6	—	—	1470	9	16	9	11	47	
	72	58	14	—	36,0	2	—	—	300	10	13	10	13	48	
	125	101	24	—	125,0	1	—	—	250	12	21	12	8	49	
	22081	17659	4317	105	43,4	509	—	—	100940						
1	260	200	21	39	65,0	8	—	—	2640	8	24	4	28	1	Гминное управленіе на фольв. Карчеваруда.
2	83	51	32	—	13,8	6	—	—	1920	5	19	8	18	2	Католическая часовня въ дер. Полобы.
3	158	100	58	38	158,0	1	—	—	2120	1	21	9	19	3	Училищъ въ гминѣ нѣтъ; разстоянiя-же въ графѣ 23-й указаны относительно училищъ въ сосѣднихъ гминахъ.
4	491	297	138	—	70,1	12	—	—	5970	4	20	9	19	4	Корчма на фольв. Карчеваруда.
5	108	57	51	—	36,0	3	—	—	550	2	28	9	20	5	Гминный судъ на фольв. Понѣмонь гм. Святошинъ.
6	587	400	180	—	41,9	14	—	—	7560	6	18	9	17	6	Почтовая станціа въ г. Шакахъ.
7	269	226	30	—	67,2	6	—	—	2710	4	31	8	25	7	
8	463	307	156	—	51,4	37	—	—	5980	3	21	8	24	8	
9	112	79	21	12	56,0	1	—	—	1140	4	21	8	24	9	
10	152	93	12	20	76,0	9	—	—	2070	4	25	7	17	10	
11	139	95	44	—	139,0	11	—	—	840	6	18	9	17	11	
12	169	94	63	12	56,3	7	—	—	3020	7	22	8	13	12	
13	247	120	109	—	61,7	14	—	—	2550	7	30	7	15	13	
14	14	5	9	—	14,0	1	—	—	570	2	30	12	23	14	
15	253	125	118	—	84,3	7	—	—	1980	1	29	11	22	15	
16	203	160	40	—	40,6	17	—	—	3240	3	31	7	24	16	
17	390	251	136	3	—	7	—	—	4990	—	21	10	21	17	
18	333	264	62	—	66,6	7	—	—	4040	11	33	6	14	18	
19	448	327	110	—	64,0	7	—	—	4890	10	32	6	30	19	
20	604	472	117	—	50,3	17	—	—	6030	11	32	7	13	20	
21	351	246	100	—	58,5	14	—	—	3910	10	32	8	9	21	



Списокъ населенныхъ мѣстъ.

№ № по порядку	Названія гминь, сельскихъ обществъ и отдѣльныхъ населенныхъ пунктовъ, входящихъ въ ихъ составъ	Родъ поселенія	Число наличныхъ жителей					Число земель-ныхъ владѣній		
			муж. пола	жен. пола	всего	Въ томъ числѣ		крестьянскихъ	мелкой шляхты	дворскихъ
						евреевъ об. пола	иностранц. об. пола			
1	2	3	4	5	6	7	8	9	10	11
22	Дзядовизна . . . . .	Я	25	33	58	—	—	7	—	—
23	Мурашковизна . . . . .		19	20	39	—	—	3	—	—
24	Подкордаки . . . . .		23	29	52	—	—	2	—	—
25	Жиговизна . . . . .		8	8	16	—	—	1	—	—
26	Москалевизна-Вышняя . . . . .		5	1	6	—	—	1	—	—
27	Москалевизна-Нисшая . . . . .		25	26	51	—	—	6	—	—
28	Лодышки . . . . .		38	28	66	—	—	6	—	—
29	Завадзке . . . . .		53	48	101	—	—	9	—	—
30	Будвецы . . . . .		16	14	30	—	—	4	—	—
31	Кампины . . . . .		52	53	105	—	—	7	—	—
32	Мальвишки . . . . .		42	38	80	—	—	5	—	—
33	Каролишки . . . . .		} 28	21	49	—	—	} 3	—	—
34	Подкаролишки . . . . .									
35	Печишки-Борове . . . . .		25	31	56	—	—	4	—	—
36	Пецюльгиры . . . . .		5	9	14	14	—	1	—	—
37	Катыны . . . . .		37	37	74	—	—	6	—	—
38	Борсуковизна . . . . .		7	3	10	—	—	1	—	—
39	Ромейкины . . . . .		3	4	7	—	—	1	—	—
40	Боякишки . . . . .		28	16	44	8	—	1	—	—
41	Лаукинишки . . . . .		61	66	127	7	—	3	—	—
42	Янки . . . . .		49	44	93	—	—	10	—	—
43	Лишки . . . . .		53	60	113	11	—	14	—	—
44	Савине . . . . .		9	16	25	—	—	1	—	—
45	Кубилишки-Борове . . . . .	21	23	44	31	—	2	—	—	
46	Стакнишки . . . . .	5	10	15	—	—	1	—	—	
47	Лушна . . . . .	8	9	17	—	—	1	—	—	
48	Лушна . . . . .	25	21	46	—	—	8	—	—	
49	Серафины . . . . .	34	31	65	—	—	6	—	—	
50	Огуркишки . . . . .	47	34	81	—	—	1	—	—	
51	Огуркишки . . . . .	3	2	5	—	—	1	—	—	
52	Ляудынске . . . . .	16	20	36	—	—	4	—	—	
53	Бержуны . . . . .	43	37	80	—	—	8	—	—	
54	Подбержуны . . . . .	3	1	4	—	—	1	—	—	
55	Иждаги . . . . .	8	16	24	—	—	2	—	—	
56	Шункары-Полевые . . . . .	32	37	69	—	—	8	—	—	
57	Мешкабуда . . . . .	94	72	166	8	—	8	—	—	
58	Недзвѣдзишки . . . . .	59	52	111	—	—	3	—	—	
59	Поднедзвѣдзишки . . . . .	4	7	11	—	—	1	—	—	
60	Эндзюлишки . . . . .	17	21	38	—	—	3	—	—	
61	Леполаты-Борове . . . . .	1	1	2	—	—	1	—	—	
62	Понорейкуны . . . . .	} 3	3	6	—	—	} 1	—	—	
63	Андржеювка . . . . .									
64	Паплины . . . . .	22	14	36	—	—	2	—	—	
65	Повейтуны . . . . .	14	12	26	—	—	3	—	—	
66	Мажышки . . . . .	9	11	20	—	—	2	—	—	
67	Немиры . . . . .	13	16	29	—	—	3	—	—	
68	Тржасковщизна . . . . .	19	15	34	—	—	6	—	—	
69	Подбуделе . . . . .	5	12	17	—	—	1	—	—	
70	Буделе . . . . .	12	17	29	—	—	1	—	—	
71	Вале-Борове . . . . .	26	32	58	—	—	4	—	—	
72	Антоновка . . . . .	2	2	4	—	—	1	—	—	
73	Полобе . . . . .	120	148	268	19	—	20	—	—	

Владиславовскій уѣздъ.

всей	Количество земли (въ моргахъ)			Количество земли на 1 крестья. владѣнне (въ морг.)	Число жилыхъ строеній			Разстоянiе въ верстахъ отъ				№ № по порядку	ПРИМѢЧАНІЯ	
	Въ томъ числѣ				деревянныхъ	каменныхъ	глинобитныхъ	Стоимость всѣхъ строеній по страховой оцѣнкѣ (въ рубляхъ)	гминнаго управленія	гминнаго суда	школы			почтовой станціи
	пахатной	луговъ	лѣсовъ											
12	13	14	15	16	17	18	19	20	21	22	23	24	25	26
95	69	26	—	13.7	10	—	—	2110	9	25	5	19	22	
138	78	60	—	46.0	4	—	—	3170	8	28	5	19	23	
42	25	17	—	21.0	11	—	—	610	8	28	6	17	24	
25	18	7	—	25.0	1	—	—	500	11	27	7	18	25	
102	56	46	—	102.0	1	—	—	1330	10	26	9	21	26	
167	80	54	20	27.8	13	—	—	2500	10	26	8	20	27	
148	101	20	27	24.7	11	—	—	1130	11	27	7	19	28	
303	162	132	—	33.7	15	—	—	5590	13	34	6	6	29	
129	80	44	—	32.2	4	—	—	1690	14	35	5	5	30	
363	285	69	—	51.9	17	—	—	4450	13	35	8	6	31	
273	149	124	—	54.6	13	—	—	3420	10	32	7	10	32	
109	80	29	—	36.3	9	—	—	1630	10	36	4	12	33	
28	16	12	—	28.0	1	—	—	210	19	34	4	13	34	
112	78	34	—	28.0	4	—	—	2530	10	35	5	12	35	
6	4	2	—	6.0	1	—	—	—	10	35	5	12	36	
226	163	41	15	37.7	21	—	—	1350	9	34	5	13	37	
61	34	24	—	61.0	1	—	—	790	8	24	4	28	38	
24	14	10	—	24.0	1	—	—	410	8	24	4	28	39	
33	20	13	—	33.0	4	—	—	990	8	26	5	16	40	
131	96	35	—	43.7	17	—	—	3930	8	30	6	28	41	
364	300	51	—	36.4	13	—	—	3380	6	34	7	14	42	
576	415	150	—	41.1	15	—	—	7590	6	30	5	16	43	
21	12	9	—	21.0	1	—	—	210	7	30	7	15	44	
92	53	39	—	46.0	4	—	—	860	7	30	7	15	45	
27	19	8	—	27.0	3	—	—	230	1	23	9	22	46	
55	29	26	—	55.0	1	—	—	870	4	20	8	24	47	
54	29	25	—	6.8	9	—	—	2060	3	20	8	23	48	
249	179	29	39	41.5	7	—	—	2440	5	20	8	23	49	
125	69	56	—	125.0	10	—	—	4260	6	21	10	16	50	
17	9	8	—	17.0	1	—	—	1000	6	21	10	16	51	
217	181	31	—	54.2	5	—	—	1360	9	31	6	29	52	
237	175	50	—	29.6	13	—	—	2450	8	30	6	28	53	
27	15	12	—	27.0	1	—	—	220	8	31	6	28	54	
150	100	38	9	75.0	3	—	—	1370	8	30	7	28	55	
386	300	76	—	48.2	8	—	—	590	10	32	8	10	56	
364	194	160	—	45.5	25	—	—	5660	4	24	7	15	57	
115	60	55	—	38.3	18	—	—	1950	11	34	5	13	58	
30	18	12	—	30.0	1	—	—	390	11	34	5	14	59	
260	210	50	—	86.7	6	—	—	2830	9	34	5	12	60	
37	19	18	—	37.0	1	—	—	910	8	30	6	28	61	
59	30	22	—	59.0	} 2	—	—	1220	} 8	24	4	28	62	
25	15	9	—	25.0										
160	87	73	—	80.0	5	—	—	1740	7	27	5	25	64	
167	89	78	—	55.7	3	—	—	1480	7	28	5	25	65	
227	131	96	—	113.5	2	—	—	2840	7	26	6	24	66	
225	157	98	—	75.0	3	—	—	4630	9	31	9	11	67	
327	290	37	—	54.5	5	—	—	3560	8	30	7	27	68	
39	21	18	—	39.0	2	—	—	1090	7	25	4	28	69	
66	44	22	—	66.0	5	—	—	1160	7	25	4	28	70	
302	203	69	21	75.5	9	—	—	2110	3	24	7	24	71	
19	12	7	—	19.0	1	—	—	610	5	26	9	24	72	
677	409	239	—	33.9	43	—	—	9690	6	21	10	20	73	



Списокъ населенныхъ мѣстъ.

№ № по порядку	Названія гминъ, сельскихъ обществъ и отдѣльныхъ населенныхъ пунктовъ, входящихъ въ ихъ составъ	Родъ поселенія	Число наличныхъ жителей					Число земель-ныхъ владѣній			
			муж. пола	жен. пола	всего	Въ томъ числѣ		крестьянскихъ	мелкой шляхты	дворскихъ	
						евреевъ об. пола	иностранц. об. пола				
1	2	3	4	5	6	7	8	9	10	11	
74	Пошилупы . . . . .	Деревни и усадьбы б. барщинныя	24	40	64	—	—	5	—	—	
75	Потомашупы . . . . .		76	86	162	5	—	13	—	—	
76	Сливинскабуда . . . . .		26	24	50	—	—	5	—	—	
77	Филипы . . . . .		72	71	143	—	—	13	—	—	
78	Спрукты . . . . .		12	19	31	—	—	2	—	—	
79	Сторесы . . . . .		21	23	44	—	—	4	—	—	
80	Поновы . . . . .		21	23	44	—	—	4	—	—	
81	Сербентыне . . . . .		9	12	21	—	—	2	—	—	
82	Сосновка . . . . .		дворянская усадьба	23	18	41	—	—	—	—	—
83	Толяусы . . . . .			24	30	54	—	—	4	—	—
84	Шикутышки . . . . .	43		37	80	9	—	7	—	—	
85	Томашбуда . . . . .	83		82	165	—	—	9	—	—	
86	Скиркуны . . . . .	15		20	35	—	—	3	—	—	
87	Дембовабуда . . . . .	20		22	42	14	—	1	—	—	
88	Шедвиги . . . . .	122		121	243	17	—	17	—	—	
89	Шункары-Борове . . . . .	77		87	164	16	—	4	—	—	
90	Табакины . . . . .	22		22	44	—	—	4	—	—	
Итого въ гминѣ . . . . .				2655	2700	5355	191	—	397	—	1
Гмина Шилгале.											
1	Брашки . . . . .	дер. б. барщинная	48	59	107	—	—	10	—	—	
2	Клены . . . . .	тоже	37	48	85	—	—	6	—	—	
3	Бутвилшки . . . . .	дер. б. казенная	58	63	121	—	—	11	—	—	
4	Аукштое . . . . .	тоже	18	23	41	—	—	2	—	—	
5	Юдупяны . . . . .	тоже	47	57	104	—	—	4	—	—	
6	Гилшки . . . . .	тоже	44	40	84	—	—	11	—	—	
7	Будвецы . . . . .	тоже	7	11	18	—	—	2	—	—	
8	Стельмокишки . . . . .	тоже	13	15	28	—	—	3	—	—	
9	Тыльвики . . . . .	тоже	36	30	66	—	—	5	—	—	
10	Готлибишки-Велькіе . . . . .	тоже	61	79	140	—	—	10	—	—	
11	Готлибишки-Мал. (Муршники)	тоже	40	47	87	—	—	13	—	—	
12	Добишки . . . . .	дер. б. барщинная	138	135	273	3	—	27	—	—	
13	Жальтины . . . . .	дер. б. казенная	35	35	70	—	—	8	—	—	
14	Аперубишки . . . . .	тоже	19	18	37	—	—	4	—	—	
15	Войшвилы . . . . .	тоже	18	15	33	—	—	3	—	—	
16	Касюкяны . . . . .	тоже	24	27	51	—	—	7	—	—	
17	Журы . . . . .	дер. б. барщинная	220	232	452	—	—	49	—	—	
18	Зубришки . . . . .	дер. б. казенная	48	53	101	—	—	10	—	—	
19	Вабалишки . . . . .	тоже	31	37	68	—	—	7	—	—	
20	Кодзе . . . . .	дер. б. барщинная	54	63	117	—	—	11	—	—	
21	Габарты . . . . .	тоже	27	31	58	—	—	6	—	—	
22	Краучишки . . . . .	дер. б. казенная	26	29	55	—	—	4	—	—	
23	Кушлейки . . . . .	дер. б. барщинная	26	28	54	—	—	5	—	—	
24	Кяулуны . . . . .	тоже	115	111	226	—	—	24	—	—	
25	Юнишки . . . . .	усадьба б. барщин.	4	6	10	—	—	1	—	—	
26	Наудзы . . . . .	дер. б. барщинная	69	74	143	—	—	9	—	—	
27	Леполаты (Рулишки) . . . . .	дер. б. казенная	56	53	109	—	—	11	—	—	
28	Падраустыны . . . . .	усадьба б. казенная	3	5	8	—	—	1	—	—	
29	Валагбудзы (Шункары) . . . . .	дер. б. казенная	31	39	70	—	—	5	—	—	
30	Менчики . . . . .	тоже	37	36	73	—	2	3	—	—	

Владиславовскій уѣздъ.

№ № по порядку	Количество земли (въ моргахъ)	Въ томъ числѣ			Количество земли на 1 крестьян. владѣніе (въ морг.)	Число жилыхъ строеній			Разстояніе въ верстахъ отъ				№ № по порядку	ПРИМѢЧАНІЯ		
		всей	пахатной	луговой		лѣсовъ	деревянныхъ	каменныхъ	глинобитныхъ	Стоимость всѣхъ строеній по страховой оцѣнкѣ (въ рубляхъ)	гминнаго управленія	гминнаго суда			школы	почтовой станціи
74	284	156	104	—	56,8	8	—	—	330	4	25	8	24	74	Гминное управленіе въ дер. Юшкокайма. Гминный судъ въ дер. Кухарскине гм. Кидуле. Костель и гминное училище въ дер. Словики. Питейныхъ заведеній въ гминѣ три. Ближайшая почтовая станція въ гор. Владиславовѣ.	
75	818	504	300	—	62,9	22	—	—	8150	6	31	6	26	75		
76	192	141	35	16	38,4	6	—	—	870	9	34	5	14	76		
77	393	280	79	—	30,2	19	—	—	3580	9	34	5	13	77		
78	126	69	27	—	63,0	5	—	—	1530	4	21	8	24	78		
79	139	109	30	—	34,7	7	—	—	1760	1	24	9	22	79		
80	144	76	68	—	36,0	4	—	—	2420	2	24	8	23	80		
81	133	98	35	—	66,5	2	—	—	1190	7	32	5	16	81		
82	90	90	—	—	—	5	—	—	920	2	21	9	20	82		
83	177	120	49	9	44,2	6	—	—	1570	12	35	5	12	83		
84	363	290	60	—	51,9	10	—	—	3650	11	34	6	12	84		
85	605	546	59	—	67,2	22	—	—	7550	8	31	7	12	85		
86	228	189	25	—	76,0	2	—	—	1390	7	30	8	13	86		
87	170	76	58	—	170,0	3	—	—	4050	7	35	7	13	87		
88	1066	691	358	—	61,5	30	—	—	15930	3	24	7	24	88		
89	194	170	24	—	148,5	21	—	—	2320	1	22	9	22	89		
90	266	207	50	—	66,5	5	—	—	2490	6	29	7	15	90		
Итого . . . . .		19433	13263	5438	280	48,0	767	—	237520							



Списокъ населенныхъ мѣстъ.

№ по порядку	Названія гминъ, сельскихъ обществъ и отдѣльныхъ населенныхъ пунктовъ, входящихъ въ ихъ составъ	Родъ поселенія	Число наличныхъ жителей					Число земель-ныхъ владѣній		
			муж. пола	жен. пола	всего	Въ томъ числѣ		крестьянскихъ	мелкой шляхты	дворскихъ
						евреевъ об. пола	инострани. об. пола			
1	2	3	4	5	6	7	8	9	10	11
31	Папартинь . . . . .	дер. б. барщинная	122	119	241	—	—	32	—	—
32	Войтекупы . . . . .	тоже	45	43	88	—	—	9	—	—
33	Тумосишки . . . . .	тоже	21	21	42	—	—	3	—	—
34	Попове (Ошкины). . . . .	дер. б. казенная	104	96	200	—	2	21	—	—
35	Каукокальне . . . . .	тоже	30	28	58	—	—	6	—	—
36	Поробы . . . . .	дер. б. барщинная	33	34	67	—	—	7	—	—
37	Паспиргеле . . . . .	тоже	37	23	60	—	—	5	—	—
38	Пуздегирь . . . . .	дер. б. казенная	86	89	175	—	—	20	—	—
39	Рукшне . . . . .	тоже	92	81	173	—	8	15	—	—
40	Скордупяны . . . . .	тоже	23	22	45	—	—	5	—	—
41	Скринупы . . . . .	тоже	24	20	44	—	—	5	—	—
42	Плюрыше . . . . .	тоже	82	86	168	—	—	16	—	—
43	Словики . . . . .	дер. б. барщинная	239	232	471	5	—	44	—	—
44	Тоторвецы . . . . .	тоже	32	27	59	—	—	7	—	—
45	Демше . . . . .	тоже	31	24	55	—	—	4	—	—
46	Каншики (Драчуны) . . . . .	тоже	15	11	26	—	—	3	—	—
47	Турчины . . . . .	дер. б. казенная	118	123	241	—	2	25	—	—
48	Шилгале . . . . .	тоже	75	62	137	—	—	13	—	—
49	Эндрики . . . . .	тоже	76	79	155	—	—	13	—	—
50	Манкуны . . . . .	тоже	39	44	83	—	—	6	—	—
51	Новый-Дворъ . . . . .	усадьба б. казенная	5	3	8	—	—	1	—	—
52	Юндилы . . . . .	дер. б. барщинная	80	85	165	—	—	13	—	—
53	Юнишки . . . . .	дер. б. казенная	36	40	76	—	—	7	—	—
54	Нарты . . . . .	дер. б. барщинная	13	14	27	—	—	3	—	—
55	Слише . . . . .	тоже	29	43	72	—	—	6	—	—
56	Люки . . . . .	дер. б. казенная	20	23	43	—	—	4	—	—
57	Люкишки . . . . .	усадьба б. казенная	8	5	13	—	—	1	—	—
58	Юшкокайма . . . . .	дер. б. казенная	298	287	585	1	—	58	—	—
Итого въ гминѣ . . . . .			3203	3263	6466	9	14	624	—	—

Владиславовскій уѣздъ.

всей	Количество земли (въ моргахъ)			Количество земли на 1 крестьян. владѣніе (въ морг.)	Число жилыхъ строеній			Разстояніе въ верстахъ отъ					№ по порядку	ПРИМѢЧАНІЯ
	пахатной	луговой	лѣсовъ		деревянныхъ	каменныхъ	глинобитныхъ	Стоимость всѣхъ строеній по страховой оцѣнкѣ (въ рубляхъ)	гминнаго управленія	гминнаго суда	школы	почтовой станціи		
959	920	20	—	30,0	32	—	—	4740	17	21	3	3	31	
614	589	10	—	68,2	7	—	—	2020	10	14	6	6	32	
108	102	2	—	36,0	3	—	—	550	10	14	6	6	33	
871	622	188	—	41,5	21	1	—	5460	7	20	8	14	34	
258	158	92	—	43,0	6	—	—	1360	6	19	7	15	35	
522	450	60	—	74,6	7	—	—	1400	15	18	6	6	36	
230	200	14	—	46,0	5	—	—	970	16	21	4	4	37	
1089	739	310	8	54,4	20	—	—	5680	7	11	8	11	38	
858	600	184	—	57,2	19	—	—	5720	6	19	7	15	39	
297	177	106	—	59,4	7	—	—	1840	7	10	8	12	40	
278	94	103	—	55,6	4	1	—	1230	6	19	7	14	41	
725	586	100	—	45,3	14	—	—	3790	6	10	7	10	42	
1074	838	82	8	24,4	42	1	—	9570	1	13	1	22	43	
299	277	14	—	42,7	7	—	—	730	10	23	5	10	44	
167	148	4	—	41,7	4	—	—	500	11	24	6	11	45	
172	137	12	—	57,3	3	—	—	450	10	23	6	10	46	
1182	861	173	20	47,3	25	—	—	5850	10	23	7	7	47	
1008	571	209	200	77,5	16	1	—	6410	3	16	4	18	48	
536	416	100	—	41,3	12	—	—	3520	6	8	6	6	49	
461	326	90	—	76,8	6	—	—	2170	6	9	6	14	50	
141	70	64	—	141,0	1	—	—	370	7	9	7	14	51	
642	610	15	—	49,4	13	—	—	3520	10	22	6	8	52	
303	186	101	—	43,3	7	—	—	1660	9	10	9	8	53	
92	83	6	—	30,7	3	—	—	480	9	10	7	7	54	
140	120	17	—	23,3	6	—	—	900	10	11	7	7	55	
191	114	68	—	47,7	4	—	—	800	8	10	7	10	56	
50	20	17	—	50,0	1	—	—	300	7	9	7	11	57	
1239	873	240	—	21,4	58	—	—	11100	1	13	2	19	58	
26458	19753	4890	258	42,4	621	6	1	143180						







МАРІАМПОЛЬСКІЙ УЪЗДЪ.



### Списокъ населенныхъ мѣстъ.

№ № по порядку	Названія гминъ, сельскихъ обществъ и отдѣльныхъ населенныхъ пунктовъ, входящихъ въ ихъ составъ	Родъ поселенія	Число наличныхъ жителей					Число земельныхъ владѣній		
			муж. пола	жен. пола	всего	Въ томъ числѣ		крестьянскихъ	мелкой шляхты	дворскихъ
						евреевъ об. пола	иностранц. об. пола			
1	2	3	4	5	6	7	8	9	10	11
Гмина Алексота.										
1	Сапѣжишки . . . . .	посадъ	687	673	1360	663	—	55	—	—
2	Алексота . . . . .	дер. б. барщинная	685	690	1375	572	10	80	—	—
3	Весоле . . . . .	тоже	263	287	550	224	12	48	—	—
4	Вилимы . . . . .	тоже	190	181	371	—	—	47	—	—
5	Вирбалишки . . . . .	тоже	87	71	158	—	—	27	—	—
6	Гирники-Лѣсные . . . . .	тоже	20	25	45	—	—	3	—	—
7	Каролишки . . . . .	тоже	23	27	52	—	—	8	—	—
8	Доброволя . . . . .	фольваркъ	29	29	58	7	—	—	—	1
9	Гойжаны . . . . .	дер. б. барщинная	253	281	534	—	—	82	—	—
10	Скайсперайтисъ . . . . .	крестьян. колонія	18	21	39	—	—	28	—	—
11	Ушилисъ . . . . .	крестьян. усадьба	4	4	8	4	—	1	—	—
12	Дѣвагола . . . . .	дер. б. барщинная	122	142	264	8	—	37	—	—
13	Довгялишки . . . . .	тоже	10	16	26	—	—	4	—	—
14	Германишки . . . . .	тоже	38	49	87	—	—	15	—	—
15	Киркелишки . . . . .	усадыба б. барщин.	3	3	6	—	—	1	—	—
16	Наугардышки (Шаудыня) . . . . .	дер. б. барщинная	40	39	79	15	1	5	—	—
17	Пржишловецы . . . . .	усадыба б. барщин.	4	4	8	3	—	1	—	—
18	Тыркелишки . . . . .	дер. б. барщинная	15	17	32	—	—	7	—	—
19	Фреда-Дольная . . . . .	тоже	47	44	91	6	5	2	—	—
20	Довгялишки . . . . .	фольваркъ	8	7	15	—	—	—	—	1
21	Германишки . . . . .	тоже	30	29	59	13	—	—	—	1
22	Кинеришки . . . . .	тоже	30	45	75	—	2	—	—	1
23	Киркелишки . . . . .	тоже	6	5	11	—	—	—	—	1
24	Омоле . . . . .	тоже	8	6	14	—	—	—	—	1
25	Тыркелишки . . . . .	тоже	46	43	89	8	—	—	—	1
26	Фреда-Дольная . . . . .	тоже	4	2	6	—	—	—	—	1
27	Фреда-Новая . . . . .	тоже	27	37	64	—	—	—	—	1
28	Юліаново . . . . .	тоже	28	38	64	6	2	—	—	1
29	Дранговцизна . . . . .	усадыба б. барщин.	5	4	9	—	—	1	—	—
30	Бояры . . . . .	дворская усадьба	4	6	10	—	—	—	—	—
31	Каркишки . . . . .	дер. б. барщинная	25	31	56	5	—	7	—	—
32	Каркишки . . . . .	фольваркъ	23	25	48	—	—	—	—	1
33	Лугъ-Вилениуша . . . . .	дворская усадьба	14	12	26	—	—	—	—	—
34	Соколовцизна . . . . .	дер. б. барщинная	18	13	31	—	—	5	—	—
35	Соколовцизна . . . . .	фольваркъ	10	10	20	8	—	—	—	1
36	Миронишки . . . . .	дер. б. барщинная	14	15	29	—	—	4	—	—
37	Миронишки . . . . .	фольваркъ	11	16	27	5	—	—	—	1
38	Оалишки . . . . .	дворская усадьба	1	2	3	—	—	—	—	—
39	Клюковцизна . . . . .	фольваркъ	10	16	26	—	—	—	—	1
40	Таборишки . . . . .	тоже	25	30	55	—	2	—	—	1
41	Доминиканка . . . . .	усадыба б. барщин.	12	9	21	—	—	1	—	—
42	Чебелишки . . . . .	фольваркъ	11	10	21	—	—	—	—	1
43	Войтышки . . . . .	тоже	10	10	20	—	—	—	—	1
44	Марва . . . . .	тоже	91	105	196	4	10	—	—	1
45	Рынгвальдышки . . . . .	тоже	30	27	57	—	—	—	—	1
46	Лугъ-Храпицкій . . . . .	дер. б. барщинная	12	15	27	—	—	4	—	—
47	Норейкишки . . . . .	фольваркъ	50	50	100	—	—	—	—	1
48	Жегаришки . . . . .	дер. б. барщинная	85	93	178	—	—	17	—	—
49	Козлишки . . . . .	тоже	76	70	146	—	—	13	—	—

### Маріампольскій уѣздъ.

№ № по порядку	Названія гминъ, сельскихъ обществъ и отдѣльныхъ населенныхъ пунктовъ, входящихъ въ ихъ составъ	Родъ поселенія	Число наличныхъ жителей					Число земельныхъ владѣній			Количество земли (въ моргахъ)			Число жилыхъ строеній			Разстояніе въ верстахъ отъ				ПРИМѢЧАНІЯ				
			муж. пола	жен. пола	всего	Въ томъ числѣ		крестьянскихъ	мелкой шляхты	дворскихъ	пахатной	луговъ	лѣсовъ	деревянныхъ	каменныхъ	глинобитныхъ	Стоимость всѣхъ строеній по страховой оцѣнкѣ (въ рубляхъ)	гминнаго управленія	гминнаго суда	школы		почтовой станціи			
						евреевъ об. пола	иностранц. об. пола																		
1	2	3	4	5	6	7	8	9	10	11	12	13	14	15	16	17	18	19	20	21	22	23	24	25	26
1	Сапѣжишки . . . . .	посадъ	687	673	1360	663	—	55	—	—	39	39	—	—	0.7	63	—	—	17980	15	21	—	23	1	Гминное управленіе въ дер. Алексота.
2	Алексота . . . . .	дер. б. барщинная	685	690	1375	572	10	80	—	—	12	12	—	—	0.2	71	18	—	60950	—	7	—	3	2	Гминный судъ въ дер. Годаво гм. Фреда.
3	Весоле . . . . .	тоже	263	287	550	224	12	48	—	—	24	24	—	—	0.5	52	1	—	20320	—	7	—	3	3	Костель въ пос. Сапѣжишки.
4	Вилимы . . . . .	тоже	190	181	371	—	—	47	—	—	577	499	78	—	12.3	40	—	—	3330	14	12	4	16	4	Гминное училище въ д. Алексота и посадское въ пос. Сапѣжишки.
5	Вирбалишки . . . . .	тоже	87	71	158	—	—	27	—	—	365	295	70	—	13.5	25	—	—	2680	10	9	5	12	5	Гминное училище въ д. Алексота и посадское въ пос. Сапѣжишки.
6	Гирники-Лѣсные . . . . .	тоже	20	25	45	—	—	3	—	—	69	58	11	—	23.0	4	—	—	850	9	6	6	11	6	Гминное училище въ д. Алексота и посадское въ пос. Сапѣжишки.
7	Каролишки . . . . .	тоже	23	27	52	—	—	8	—	—	185	174	11	—	23.1	5	—	—	630	10	8	6	12	7	Гминное училище въ д. Алексота и посадское въ пос. Сапѣжишки.
8	Доброволя . . . . .	фольваркъ	29	29	58	7	—	—	—	—	600	520	54	26	—	2	—	—	1400	10	9	4	12	8	Еврейское училище въ дер. Алексота.
9	Гойжаны . . . . .	дер. б. барщинная	253	281	534	—	—	82	—	—	1372	1218	154	—	16.7	75	—	—	9640	12	10	4	14	9	Три еврейскіе хедера въ дер. Алексота и одинъ въ пос. Сапѣжишки.
10	Скайсперайтисъ . . . . .	крестьян. колонія	18	21	39	—	—	28	—	—	270	252	18	—	9.6	4	—	—	390	12	10	4	14	10	Еврейское училище въ дер. Алексота.
11	Ушилисъ . . . . .	крестьян. усадьба	4	4	8	4	—	1	—	—	100	86	14	—	100.0	1	—	—	150	12	10	4	14	11	Три еврейскіе хедера въ дер. Алексота и одинъ въ пос. Сапѣжишки.
12	Дѣвагола . . . . .	дер. б. барщинная	122	142	264	8	—	37	—	—	626	596	30	—	16.9	36	—	—	5270	14	21	2	14	12	Въ дер. Алексота оптовый складъ водки.
13	Довгялишки . . . . .	тоже	10	16	26	—	—	4	—	—	74	72	2	—	18.5	3	—	—	360	6	6	6	8	13	Въ дер. Алексота оптовый складъ водки.
14	Германишки . . . . .	тоже	38	49	87	—	—	15	—	—	209	200	9	—	13.9	11	—	—	2000	5	5	5	7	14	Въ дер. Алексота оптовый складъ водки.
15	Киркелишки . . . . .	усадыба б. барщин.	3	3	6	—	—	1	—	—	1	1	—	—	1.0	1	—	—	70	5	3	5	7	15	Въ дер. Алексота оптовый складъ водки.
16	Наугардышки (Шаудыня) . . . . .	дер. б. барщинная	40	39	79	15	1	5	—	—	74	71	3	—	14.8	10	—	—	1730	4	3	4	6	16	Въ дер. Кинеришки паровая мукомольня, кожевенный заводъ и фабрика деревянныхъ гвоздей.
17	Пржишловецы . . . . .	усадыба б. барщин.	4	4	8	3	—	1	—	—	15	15	—	—	15.0	2	—	—	600	3	4	3	5	17	Въ дер. Марвянка кожевенный заводъ.
18	Тыркелишки . . . . .	дер. б. барщинная	15	17	32	—	—	7	—	—	20	20	—	—	2.9	7	—	—	1560	5	5	5	7	18	Въ дер. Марвянка кожевенный заводъ и фабрика деревянныхъ гвоздей.
19	Фреда-Дольная . . . . .	тоже	47	44	91	6	5	2	—	—	2	2	—	—	1.0	7	—	—	1930	2	6	2	2	19	Въ дер. Марвянка кожевенный заводъ.
20	Довгялишки . . . . .	фольваркъ	8	7	15	—	—	—	—	—	159	143	16	—	—	2	—	—	1070	6	6	6	8	20	Въ дер. Марвянка кожевенный заводъ.
21	Германишки . . . . .	тоже	30	29	59	13	—	—	—	—	145	136	9	—	—	2	2	—	3010	5	5	5	7	21	Въ дер. Марвянка кожевенный заводъ.
22	Кинеришки . . . . .	тоже	30	45	75	—	2	—	—	—	254	240	14	—	—	5	—	—	3310	1	7	1	3	22	Въ дер. Марвянка кожевенный заводъ.
23	Киркелишки . . . . .	тоже	6	5	11	—	—	—	—	—	57	54	3	—	—	2	—	—	630	5	3	5	7	23	Въ дер. Марвянка кожевенный заводъ.
24	Омоле . . . . .	тоже	8	6	14	—	—	—	—	—	73	71	2	—	—	1	—	—	260	5	5	5	7	24	Въ дер. Марвянка кожевенный заводъ.
25	Тыркелишки . . . . .	тоже	46	43	89	8	—	—	—	—	237	230	7	—	—	5	4	—	3220	5	5	5	7	25	Питейныхъ заведеній въ гминѣ двадцать восемь: въ пос. Сапѣжишки четыре, въ дер. Алексота четырнадцать, въ дер. Марвянка четыре, въ дер. Кинеришки пять и на ф. Юліаново одно.
26	Фреда-Дольная . . . . .	тоже	4	2	6	—	—	—	—	—	57	55	2	—	—	1	1	—	700	2	6	2	2	26	Питейныхъ заведеній въ гминѣ двадцать восемь: въ пос. Сапѣжишки четыре, въ дер. Алексота четырнадцать, въ дер. Марвянка четыре, въ дер. Кинеришки пять и на ф. Юліаново одно.
27	Фреда-Новая . . . . .	тоже	27	37	6																				



Списокъ населенныхъ мѣстъ.

№ № по порядку	Названія гминъ, сельскихъ обществъ и отдѣльныхъ населенныхъ пунктовъ, входящихъ въ ихъ составъ	Родъ поселенія	Число наличныхъ жителей					Число земель-ныхъ владѣній		
			муж. пола	жен. пола	всего	Въ томъ числѣ		крестьянскихъ	мелкой шляхты	дворскихъ
						евреевъ об. пола	инострани. об. пола			
1	2	3	4	5	6	7	8	9	10	11
50	Козлишки . . . . .	фольваркъ	20	22	42	—	—	—	—	1
51	Илевичи . . . . .	тоже	5	6	11	—	—	—	—	—
52	Бесоле . . . . .	тоже	52	53	105	—	—	—	—	1
53	Кинеришки . . . . .	дер. б. барщинная	857	856	1713	878	48	120	—	—
54	Кодышки . . . . .	крестьян. колонія	69	70	139	—	—	49	—	—
55	Марвянка . . . . .	дер. б. барщинная	442	453	895	189	22	50	—	—
56	Миткуны . . . . .	тоже	101	111	212	—	—	19	—	—
57	Канталишки . . . . .	фольваркъ	4	3	7	—	—	—	—	1
58	Стангвилишки . . . . .	тоже	29	39	68	5	—	—	—	1
59	Папизки . . . . .	дер. б. барщинная	106	97	203	—	—	23	—	—
60	Пипле . . . . .	тоже	198	196	394	13	—	47	—	—
61	Вершвы . . . . .	усадьба б. барщин.	3	4	7	—	—	1	—	—
62	Подеришки . . . . .	дер. б. барщинная	173	167	340	—	—	67	—	—
63	Дембово . . . . .	усадьба б. барщин.	4	3	7	—	—	1	—	—
64	Сапѣжишки . . . . .	дер. б. барщинная	119	130	249	9	—	50	—	—
65	Сапѣжишки . . . . .	фольваркъ	10	14	24	—	—	—	—	1
Итого въ гминѣ . . . . .			5464	5608	11062	2645	114	930	—	25
<b>Гмина Антоново.</b>										
1	Бобролишки . . . . .	дер. б. барщинная	116	118	234	21	—	24	—	—
2	Волайтышки . . . . .	усадьба б. барщин.	2	4	6	—	—	1	—	—
3	Клевиньы . . . . .	дер. б. барщинная	10	11	21	—	—	2	—	—
4	Кояцкишки (Кункины) . . . . .	тоже	16	20	36	—	—	4	—	—
5	Саножишки-Малые (Печкей)	тоже	12	13	25	—	—	2	—	—
6	Сенове . . . . .	тоже	22	26	48	—	—	4	—	—
7	Смоляный-Пець . . . . .	усадьба б. барщин.	2	2	4	—	—	1	—	—
8	Тракишки-Вел.(Пообельконе)	дер. б. барщинная	23	22	45	—	—	5	—	—
9	Шальнишки . . . . .	тоже	43	43	86	—	—	8	—	—
10	Брастасъ (Юдеглинисъ) . . . . .	дер. б. казенная	153	167	320	—	—	83	—	—
11	Козлишки (Придоткей) . . . . .	дер. б. барщинная	63	70	133	—	—	14	—	—
12	Козловщина . . . . .	тоже	22	20	42	—	—	6	—	—
13	Молупе (Кубилей) . . . . .	тоже	56	64	120	—	—	10	—	—
14	Пржигражишки . . . . .	тоже	18	15	33	—	—	3	—	—
15	Рачилишки (Скучей) . . . . .	тоже	27	21	48	10	—	8	—	—
16	Тракины . . . . .	тоже	38	33	71	—	—	9	—	—
17	Гивалтово . . . . .	тоже	169	167	336	44	—	41	—	—
18	Покелишки . . . . .	тоже	33	35	68	—	—	12	—	—
19	Пурвинишки-Велькіе . . . . .	тоже	51	60	111	—	—	12	—	—
20	Пурвинишки-Малые (Винче)	тоже	32	39	71	16	—	8	—	—
21	Пурвинишки . . . . .	фольваркъ	9	13	22	—	—	—	—	1
22	Чистабуда . . . . .	дер. б. барщинная	62	59	121	—	—	14	—	—
23	Чистабуда-Малая . . . . .	тоже	19	23	42	—	—	8	—	—
24	Чистабуда . . . . .	маіорат. фольваркъ	24	30	54	3	—	—	—	1
25	Чуйнишки . . . . .	дер. б. барщинная	76	80	156	16	—	19	—	—
26	Гирнупе . . . . .	тоже	56	49	105	—	—	14	—	—
27	Барсукины-Малые . . . . .	усадьба б. барщин.	2	2	4	—	—	1	—	—
28	Будведъ-Старые (Локетей) . . . . .	дер. б. барщинная	16	18	34	—	—	6	—	—
29	Гобинишки . . . . .	тоже	40	47	87	—	—	15	—	—
30	Домбровина . . . . .	тоже	29	22	51	—	—	4	—	—
31	Клампуце . . . . .	тоже	44	41	85	—	—	12	—	—

Маріампольскій уѣздъ.

всей	Количество земли (въ моргахъ)			Количество земли на 1 крестьян. владѣніе (въ морг.)	Число жилыхъ строеній			Стоимость всѣхъ строеній по страховой оцѣнкѣ (въ рубляхъ)	Разстояніе въ верстахъ отъ				№ № по порядку	ПРИМѢЧАНІЯ
	Въ томъ числѣ				деревянныхъ	каменныхъ	глинобитныхъ		гминнаго управленія	гминнаго суда	школы	почтовой станціи		
	пахатной	луговъ	лѣсовъ											
12	13	14	15	16	17	18	19	20	21	22	23	24	25	26
315	288	12	15	—	7	—	—	8250	4	5	4	6	50	
267	260	7	—	—	1	4	—	6610	1	7	1	3	51	
26	26	—	—	0,2	137	—	—	47800	—	7	—	—	53	
208	196	12	—	4,2	17	—	—	1520	12	10	4	14	54	
24	24	—	—	0,5	64	2	—	12900	1	8	1	3	55	
497	429	68	—	26,2	30	—	—	3390	10	8	6	12	56	
88	80	8	—	—	—	1	—	300	8	7	9	11	57	
400	352	48	—	—	1	1	—	1810	9	7	8	10	58	
399	361	38	—	17,3	34	—	—	3250	17	24	1	19	59	
889	800	89	—	18,9	40	—	—	5040	7	12	8	9	60	
48	42	6	—	48,0	1	—	—	270	7	12	8	9	61	
1110	1050	60	—	16,6	56	—	—	5520	8	7	8	10	62	
48	43	5	—	48,0	1	—	—	300	9	6	9	11	63	
671	604	67	—	13,4	43	—	—	5690	15	21	1	18	64	
163	145	18	—	—	4	—	—	1390	15	21	1	18	65	
14708	13040	1242	426	8,9	958	48	—	281310						
480	328	114	—	20,0	25	—	—	3980	2	3	2	14	1	Гминное управленіе въ дер. Чистабуда.
55	38	12	—	55,0	1	—	—	450	4	3	4	15	2	Гминный судъ въ дер. Дембова-Буда гм. Гуделе.
94	41	43	—	47,0	5	—	—	540	4	4	4	16	3	Гминное училище въ дер. Чистабуда, сельское училище въ дер. Нендрины.
136	62	45	—	34,0	4	—	—	890	5	4	4	18	4	На фольв. Антоново винокуренный, пивоваренный и водочный заводы.
109	61	26	—	54,5	2	—	—	580	5	2	5	18	5	Питейныхъ заведеній въ гминѣ семь: два въ д. Пурвинишки и по одному въ д. д. Чистабуда, Гивалтово, Кояцкишки, Козлова-Руда и на фольв. Антоново.
111	77	25	—	27,7	4	—	—	660	4	3	4	14	6	Почтовая станція въ г. Маріамполь.
66	49	9	—	66,0	1	—	—	450	4	3	4	15	7	Въ предѣлахъ гмины находится желѣзнодорожная станція Козлова-Руда.
133	83	43	—	26,6	5	—	—	890	4	2	4	15	8	Въ графахъ 4-й, 5-й и 6-й показано постоянное списочное населеніе, а не все наличное.
102	54	33	—	12,7	9	—	—	1260	5	2	5	15	9	Въ графѣ 12-й въ общее количество земли не включена земля усадебная, подъ садами и огородами
342	291	20	—	4,1	83	—	—	7420	2	3	2	14	10	
269	185	54	—	19,2	14	—	—	1730	4	4	4	14	11	
94	54	16	—	15,7	6	—	—	790	7	3	7	17	12	
246	157	64	—	24,6	10	—	—	5150	2	2	2	15	13	
71	35	30	—	23,7	3	—	—	310	1	4	1	14	14	
123	56	58	—	15,4	8	—	—	1640	4	2	4	16	15	
87	73	8	—	9,7	9	—	—	1400	3	2	2	16	16	
830	495	303	—	20,2	41	—	—	6870	1	6	1	13	17	
103	51	42	—	8,6	12	—	—	960	1	6	1	14	18	
335	205	106	—	27,9	12	—	—	1440	1	6	1	13	19	
21	17	1	—	2,6	8	—	—	1000	2	5	2	13	20	
234	173	50	—	—	2	—	—	810	2	6	2	13	21	
133	115	9	—	9,5	14	—	—	3900	—	5	—	13	22	
16	13	—	—	2,0	8	—	—	510	1	4	—	15	23	
324	306	10	—	—	2	—	—	2360	—	5	—	14	24	
222	110	94	—	11,7	19	—	—	2040	1	6	1	14	25	
354	193	89	—	25,3	14	—	—	1320	10	15	10	10	26	
61	34	20	—	61,0	1	—	—	430	10	15	10	10	27	
116	46	49	—	19,3	6	—	—	1310	10	16	6	14	28	
157	47	40	—	10,5	13	—	—	1080	10	15	10	10	29	
162	105	18	—	40,5	4	—	—	910	15	19	2	14	30	
114	52	40	—	9,5	12	—	—	860	14	18	4	14	31	



Списокъ населенныхъ мѣстъ.

№ № по порядку	Названія гминъ, сельскихъ обществъ и отдѣльныхъ населенныхъ пунктовъ, входящихъ въ ихъ составъ	Родъ поселенія	Число наличныхъ жителей					Число земель-ныхъ владѣній		
			муж. пола	жен. пола	всего	Въ томъ числѣ		крестьянскихъ	мелкой шляхты	дворскихъ
						евреевъ об. пола	инострани. об. пола			
1	2	3	4	5	6	7	8	9	10	11
32	Саножишки-Велькіе . . . . .	дер. б. барщинная	43	48	91	—	—	8	—	—
33	Юдржанска-Руда . . . . .	тоже	91	92	183	—	—	17	—	—
34	Гойстры . . . . .	тоже	111	112	223	—	—	26	—	—
35	Плюпли . . . . .	тоже	95	106	201	—	—	25	—	—
36	Антоново . . . . .	фольваркъ	42	46	88	4	—	—	—	1
37	Козлова-Руда . . . . .	дер. б. барщинная	265	287	552	104	—	46	—	—
38	Козлова-Руда . . . . .	крестьян. усадьба	2	1	3	—	—	1	—	—
39	Крувелишки . . . . .		72	82	154	—	4	18	—	—
40	Иодбарышки (Норкелей) . . . . .		40	37	77	—	—	12	—	—
41	Квѣткопуше . . . . .		12	17	29	—	—	3	—	—
42	Мурынишки . . . . .		8	6	14	—	—	2	—	—
43	Тракишки-Малые (Старкоей) . . . . .		12	15	27	—	—	4	—	—
44	Тыменцишки (Гвоздзинекей) . . . . .		19	20	39	—	—	7	—	—
45	Эглинцишки . . . . .		42	40	82	—	—	11	—	—
46	Недельберже . . . . .		75	75	150	7	—	19	—	—
47	Армолишки . . . . .		76	78	154	—	—	16	—	—
48	Виткишки . . . . .		18	20	38	—	—	3	—	—
49	Гржесы . . . . .		70	89	159	—	—	18	—	—
50	Кемпины-Малые . . . . .		12	11	23	—	—	2	—	—
51	Почторышки . . . . .		25	24	49	—	—	6	—	—
52	Рудупе . . . . .		35	42	77	—	—	12	—	—
53	Скучишки . . . . .		32	36	68	—	5	10	—	—
54	Слобода . . . . .		11	11	22	—	—	3	—	—
55	Тарпутышки . . . . .		19	26	45	—	—	5	—	—
56	Недрины . . . . .		208	214	422	22	—	43	—	—
57	Ожногоры . . . . .		21	19	40	—	—	4	—	—
58	Подзишки . . . . .		26	25	51	15	—	7	—	—
59	Эглуце . . . . .		20	21	41	—	—	5	—	—
60	Юра . . . . .		178	181	359	41	—	35	—	—
61	Мрочки . . . . .		30	32	62	—	—	4	—	—
62	Шалишки . . . . .	усадьба б. барщин.	4	7	11	—	—	1	—	—
Итого въ гминѣ . . . . .			2999	3154	6153	303	9	723	—	3
<b>Гмина Бальвержишки.</b>										
1	Бальвержишки . . . . .	посадъ	1001	1218	2219	1416	11	159	—	—
2	Вазгайкеме . . . . .	дер. б. казенная	81	97	178	—	—	16	—	—
3	Гельцы . . . . .	дер. б. барщинная	140	182	322	6	—	29	—	—
4	Людвиково . . . . .	фольваркъ	22	34	56	—	1	—	—	1
5	Хоина . . . . .	дер. б. барщинная	20	15	35	—	—	6	—	—
6	Гуделе . . . . .	тоже	72	89	161	11	—	13	—	—
7	Гуделе-Новые . . . . .	тоже	19	13	32	—	—	15	—	—
8	Вобонишки . . . . .	тоже	26	24	50	—	—	6	—	—
9	Иванишки . . . . .	фольваркъ	25	42	67	4	7	—	—	1
10	Жураны . . . . .	дер. б. барщинная	121	157	278	5	—	24	—	—
11	Тадеушевъ . . . . .	фольваркъ	21	33	54	—	—	—	—	1
12	Ишманы (Володки) . . . . .	дер. б. казенная	92	89	181	6	—	19	—	—
13	Кольнино . . . . .	дер. б. барщинная	162	182	344	11	—	28	—	—
14	Вазнишки . . . . .	тоже	48	52	100	—	—	10	—	—
15	Довгердышки . . . . .	фольваркъ	20	43	63	—	6	—	—	1
16	Кунигишки . . . . .	дер. б. барщинная	140	160	300	—	—	34	—	—

Маріампольскій уѣздъ.

№ № по порядку	Количество земли (въ моргахъ)	Въ томъ числѣ	Количество земли на 1 крестьян. владѣніе (въ морг.)	Число жилыхъ строеній			Стоимость всѣхъ строеній по страховой оцѣнкѣ (въ рубляхъ)	Разстояніе въ верстахъ отъ				№ № по порядку	ПРИМѢЧАНІЯ	
				деревянныхъ	каменныхъ	глинобитныхъ		гминнаго управленія	гминнаго суда	школы	почтовой станціи			
														всей
12	13	14	15	16	17	18	19	20	21	22	23	24	25	26
283	176	86	—	35,4	9	—	—	1890	15	20	2	14	32	
394	175	114	—	23,2	17	—	—	1660	18	23	5	15	33	
746	389	285	—	28,7	26	—	—	4950	6	11	2	7	34	
479	192	207	—	19,2	25	—	—	2740	8	13	3	6	35	
810	636	134	—	—	8	—	—	16100	8	13	4	5	36	
853	397	288	—	18,5	45	—	—	4600	7	8	7	21	37	
79	25	9	—	79,0	2	—	—	800	7	8	7	21	38	
304	158	86	—	16,9	18	—	—	2900	7	12	7	8	39	
242	152	74	—	20,2	12	—	—	1260	7	12	7	8	40	
137	72	35	—	45,7	3	—	—	1200	7	12	7	9	41	
124	73	46	—	62,0	2	—	—	1310	7	12	7	12	42	
40	23	12	—	10,0	4	—	—	380	12	10	7	10	43	
129	52	61	—	18,4	7	—	—	990	7	12	7	10	44	
129	69	31	—	11,7	11	—	—	900	6	10	6	10	45	
284	143	114	—	14,9	19	—	—	1530	2	6	2	16	46	
370	204	138	—	23,1	16	—	—	2560	3	7	3	16	47	
71	40	25	—	23,7	3	—	—	460	4	8	4	10	48	
277	129	121	—	15,4	19	—	—	2030	4	8	4	10	49	
106	34	37	—	53,0	2	—	—	460	5	10	5	9	50	
102	52	38	—	17,0	6	—	—	510	2	5	2	15	51	
216	85	74	—	18,0	12	—	—	2570	4	8	4	11	52	
313	184	76	—	31,3	11	—	—	1990	7	12	7	9	53	
125	53	33	—	41,7	3	—	—	720	4	8	4	12	54	
100	46	39	—	20,0	6	—	—	580	5	10	5	10	55	
730	420	243	—	17,0	43	—	—	5650	4	11	—	9	56	
134	92	30	—	33,5	4	—	—	550	3	8	3	9	57	
208	89	96	—	29,7	7	—	—	1800	5	10	5	8	58	
115	53	48	—	23,0	5	—	—	560	5	9	5	9	59	
640	300	222	—	18,3	35	—	—	4020	13	10	13	14	60	
99	40	21	—	24,7	5	—	—	680	14	10	14	14	61	
15	10	4	—	15,0	1	—	—	110	13	12	11	15	62	
14354	8169	4298	—	19,9	743	2	—	122400						
<b>Гминное управленіе въ пос. Бальвержишки.</b>														
721	610	111	—	4,5	186	—	—	89610	—	16	—	15	1	Гминный судъ въ дер. Есіотраки гм. Михалишки.
464	416	48	—	28,0	20	—	—	2950	5	12	5	9	2	Два костела въ посадѣ Бальвержишки и дер. Гуделе.
710	611	99	—	24,5	40	—	—	8050	4	17	4	17	3	Гминное училище въ п. Бальвержишки, сельское училище въ дер. Гуделе.
596	500	96	—	—	5	1	—	1960	4	17	4	17	4	Четыре еврейскіе хедера въ пос. Бальвержишки.
222	212	10	—	37,0	7	—	—	1730	3	17	3	17	5	Винокуренный, пивоваренный и кирпичный заводы на фольв. Бальвержишки; кирпичный заводъ на фольв. Иванишки.
330	301	29	—	25,4	19	—	—	5880	6	15	—	17	6	
45	40	5	—	3,0	9	—	—	570	6	15	1	18	7	
52	46	6	—	8,7	4	—	—	400	6	17	2	17	8	
4489	560	379	3550	—	6	—	—	2260	6	14	1	18	9	
438	400	38	—	18,2	30	—	—	4330	3	17	3	17	10	
709	500	209	—	—	4	—	—	2050	2	17	2	16	11	
230	201	29	—	12,1	16	—	—	2640	5	13	5	9	12	
748	636	112	—	26,7	40	—	—	7060	5	16	3	17	13	
165	143	22	—	16,5	14	—	—	2460	4	16	4	17	14	
703	300	403	—	—	2	—	—	1970	4	17	4	17	15	
398	374	24	—	11,7	25	—	—	3610	7	8	7	8	16	



Списокъ населенныхъ мѣстъ.

Table with 11 columns: № № по порядку, Названія гминъ, сельскихъ обществъ и отдѣльныхъ населенныхъ пунктовъ, входящихъ въ ихъ составъ, Родъ поселенія, Число наличныхъ жителей (муж. пола, жен. пола, всего, евреевъ об. пола, иностранц. об. пола), Число земель-ныхъ владѣній (крестьянскихъ, мелкой шляхты, дворскихъ).

Маріампольскій уѣздъ.

Table with 25 columns: Количества земли (въ моргахъ) в с е й, въ томъ числѣ пахатной, луговъ, лѣсовъ; Число жилыхъ строеній (деревянныхъ, каменныхъ, глинобитныхъ); Стоимость всѣхъ строеній по страховой оцѣнкѣ; Разстояніе въ верстахъ отъ гминнаго управленія, гминнаго суда, школы, почтовой станціи; № № по порядку; ПРИМѢЧАНІЯ.

Питейныхъ заведеній въ гминѣ пятнадцать: изъ нихъ одинадцать въ пос. Бальвержишки и по одному въ д. д. Гуделе, Путрошаны, Шакалишки и Скриптышки. Ближайшая почтовая станція въ гор. Прены. Въ графахъ 13 и 14-й вмѣстѣ съ лугами и пахатной землей показаны также пастбища и неудобная земля.



Списокъ населенныхъ мѣстъ.

№ по порядку	Названія гминъ, сельскихъ обществъ и отдѣльныхъ населенныхъ пунктовъ, входящихъ въ ихъ составъ	Родъ поселенія	Число наличныхъ жителей					Число земельныхъ владѣній		
			муж. пола	жен. пола	всего	Въ томъ числѣ		крестьянскихъ	мелкой шляхты	дворскихъ
						евреевъ об. пола	инострани. об. пола			
1	2	3	4	5	6	7	8	9	10	11
68	Лейцишки . . . . .	дер. б. барщинная	54	66	120	—	—	11	—	—
69	Новики . . . . .	тоже	21	32	53	—	—	6	—	—
Итого въ гминѣ . . . . .			<b>4101</b>	<b>4847</b>	<b>8948</b>	<b>1496</b>	<b>31</b>	<b>926</b>	—	<b>10</b>
<b>Гмина Вейверы.</b>										
1	Бундзишки . . . . .	дер. б. казенная	24	28	52	—	—	5	—	—
2	Агленишки . . . . .	тоже	18	18	36	—	—	2	—	—
3	Ужбалишки . . . . .	тоже	18	20	38	—	—	5	—	—
4	Вейверы . . . . .	тоже	372	398	770	155	—	68	—	—
5	Гиве . . . . .	тоже	206	297	503	304	—	53	—	—
6	Гирники-Марва . . . . .	тоже	487	550	1037	27	—	96	—	—
7	Побейктуже . . . . .	тоже								
8	Дѣвагола . . . . .	тоже	164	195	359	—	—	43	—	—
9	Новая-Тверь . . . . .	тоже	12	12	24	—	—	10	—	—
10	Кордаки . . . . .	дер. б. барщинная	88	116	204	16	—	5	—	—
11	Огуркишки . . . . .	тоже	80	83	163	—	—	9	—	—
12	Понильва . . . . .	тоже	91	104	195	—	—	8	—	—
13	Румки . . . . .	тоже	41	51	92	—	—	4	—	—
14	Борсукины . . . . .	крестьян. усадьба	5	6	11	—	—	1	—	—
15	Козлишки . . . . .	дер. б. барщинная	60	70	130	—	—	14	—	—
16	Козлишки . . . . .	фольваркъ								
17	Мавруцы . . . . .	дер. б. казенная	158	174	332	55	—	21	—	—
18	Покекле . . . . .	тоже	73	88	161	—	—	16	—	—
19	Вѣлевичи . . . . .	тоже	82	95	177	—	—	18	—	—
20	Петкелишки . . . . .	дер. б. барщинная	90	101	191	—	—	16	—	—
21	Петкелишки . . . . .	фольваркъ	17	15	32	—	2	—	—	1
22	Побалишки . . . . .	дер. б. барщинная	37	50	87	—	—	8	—	—
23	Тарпутышки . . . . .	тоже	52	64	116	—	—	11	—	—
24	Жукле-Пограндыне . . . . .	тоже	40	40	80	—	—	8	—	—
25	Бильскъ . . . . .	фольваркъ	7	13	20	—	—	—	—	1
26	Побартуце . . . . .	дер. б. барщинная	102	119	221	—	—	13	—	—
27	Новина . . . . .	фольваркъ	10	10	20	—	—	—	—	1
28	Подейяупе . . . . .	дер. б. казенная	125	139	264	—	—	24	—	—
29	Подржече . . . . .	тоже	152	178	330	—	—	17	—	—
30	Пожеры . . . . .	тоже	194	214	408	5	—	25	—	—
31	Шилеле . . . . .	тоже	74	84	158	—	—	15	—	—
32	Скравдзе . . . . .	тоже	300	342	642	19	—	48	—	—
33	Кетуракишки . . . . .	тоже	12	11	23	—	—	2	—	—
34	Поташине . . . . .	тоже	57	60	117	—	—	8	—	—
Итого въ гминѣ . . . . .			<b>3248</b>	<b>3745</b>	<b>6993</b>	<b>581</b>	<b>2</b>	<b>580</b>	—	<b>4</b>
<b>Гмина Гуделе.</b>										
1	Богатышки . . . . .	дер. б. казенная	20	20	40	—	—	4	—	—
2	Блидзекоцы . . . . .	тоже	30	25	55	—	—	9	—	—
3	Борсукины . . . . .	тоже	20	23	43	—	—	3	—	—
4	Бубаутышки . . . . .	тоже	45	38	83	—	—	8	—	—
5	Будведы . . . . .	тоже	13	14	27	—	—	4	—	—
6	Кекеришки . . . . .	тоже	14	18	32	—	—	3	—	—

Мариампольскій уѣздъ.

в с е й	Количество земли (въ моргахъ)			Количество земли на 1 крестьян. владѣніе (въ морг.)	Число жилыхъ строеній			Разстояніе въ верстахъ отъ					№ по порядку	
	Въ томъ числѣ				деревянныхъ	каменныхъ	глинобитныхъ	Стоимость всѣхъ строеній по страховой оцѣнкѣ (въ рубляхъ)	гминнаго управленія	гминнаго суда	школы	почтовой станціи		
	пахатной	луговъ	лѣсовъ											
12	13	14	15	16	17	18	19	20	21	22	23	24	25	26
312	300	12	—	28,4	17	—	—	3850	7	14	1	18	68	
97	89	8	—	16,2	5	—	—	830	8	14	2	18	69	
<b>26426</b>	<b>15656</b>	<b>3547</b>	<b>7223</b>	<b>14,8</b>	<b>927</b>	<b>1</b>	<b>—</b>	<b>227600</b>						
181	121	60	—	36,2	7	—	—	1250	7	19	7	7	1	Гминное управленіе въ дер. Вейверы.
86	58	28	—	43,0	2	—	—	730	7	19	7	7	2	Гминный судъ въ дер. Гудево гм. Фреда.
292	194	98	—	58,4	5	—	—	1490	7	19	7	7	3	Два костела въ д. д. Вейверы и Скравдзе.
1210	807	403	—	17,8	98	2	—	25510	—	12	—	—	4	Въ дер. Вейверы учительская семинарія и гминное училище.
417	278	139	—	7,9	71	—	—	11440	2	14	2	2	5	Питейныхъ заведеній въ гминѣ одиннадцать: четыре въ дер. Вейверы, три въ дер. Мавруцы, два въ дер. Гиве и по одному въ д. д. Скравдзе и Пожеры.
2514	1676	838	—	26,2	144	—	—	19480	10	6	10	10	6	Почтовая станція въ дер. Вейверы.
67	45	22	—	9,6	7	—	—	6700	10	6	10	10	7	Въ графахъ 4, 5 и 6-й показано постоянное списочное населеніе, а не все наличное.
902	596	306	—	21,0	57	—	—	—	7	6	7	7	8	
44	30	14	—	4,4	9	—	—	—	7	6	7	7	9	
268	179	89	—	53,6	21	—	—	2040	22	22	22	22	10	
204	136	68	—	22,7	19	—	—	1960	16	16	16	16	11	
338	225	113	—	42,2	19	—	—	3180	8	20	8	8	12	
143	95	48	—	35,7	10	—	—	1210	16	16	16	16	13	
30	21	9	—	30,0	1	—	—	380	14	16	14	14	14	
71	48	23	—	5,1	13	—	—	1270	14	16	14	14	15	
243	161	82	—	—	15	—	—	1560	14	16	14	14	16	
664	443	221	—	31,6	48	1	—	12420	3	9	3	3	17	
439	293	146	—	27,4	18	—	—	2540	3	9	3	3	18	
426	284	142	—	23,7	18	—	—	2720	2	10	2	2	19	
465	310	155	—	29,1	21	—	—	2830	3	10	3	3	20	
381	254	127	—	—	4	1	—	3480	2	10	2	2	21	
197	132	65	—	24,6	11	—	—	500	3	15	3	3	22	
256	170	86	—	23,3	13	—	—	810	3	15	3	3	23	
25	17	8	—	3,1	10	—	—	230	5	17	5	5	24	
118	79	39	—	—	—	1	—	700	6	15	6	6	25	
426	284	142	—	32,8	27	—	—	2670	10	8	10	10	26	
152	102	50	—	—	2	—	—	760	10	6	10	10	27	
804	536	268	—	33,5	35	—	—	3940	8	5	8	8	28	
513	342	171	—	30,2	40	—	—	5110	4	7	4	4	29	
721	481	240	—	28,8	39	1	—	6690	5	5	5	5	30	
372	248	124	—	24,8	19	—	—	1470	6	4	6	6	31	
1325	884	441	—	27,6	86	—	—	18640	5	17	5	5	32	
115	77	38	—	57,5	4	—	—	750	7	19	7	7	33	
334	223	111	—	41,7	16	—	—	1950	7	19	7	7	34	
<b>14743</b>	<b>9829</b>	<b>4914</b>	<b>1088</b>	<b>23,9</b>	<b>909</b>	<b>6</b>	<b>—</b>	<b>146410</b>						
142	120	22	—	35,5	4	—	—	1200	11	11	2	5	1	Гминное управленіе и гминный судъ въ дер. Дембова-Буда.
148	130	18	—	16,4	9	—	—	1470	14	14	6	5	2	Костель въ дер. Высокорада. Тамъ-же еврейскій молитвенный домъ.
82	70	12	—	27,3	3	—	—	300	15	15	3	6	3	
210	180	30	—	26,2	8	—	—	910	12	12	4	4	4	
119	94	25	—	29,7	4	—	—	660	12	12	4	4	5	
77	70	7	—	25,7	3	—	—	470	12	12	4	4	6	



Списокъ населенныхъ мѣстъ.

№ № по порядку	Названія гминъ, сельскихъ обществъ и отдѣльныхъ населенныхъ пунктовъ, входящихъ въ ихъ составъ	Родъ поселенія	Число наличныхъ жителей					Число земельныхъ владѣній			
			муж. пола	жен. пола	всего	Въ томъ числѣ		крестьянскихъ	мелкой шляхты	дворскихъ	
						срреевъ об. пола	иностранц. об. пола				
1	2	3	4	5	6	7	8	9	10	11	
7	Лясково . . . . .	деревни б. казенныя	36	35	71	—	—	8	—	—	
8	Пошекштупы . . . . .		44	50	94	—	—	8	—	—	
9	Рогово . . . . .		28	30	58	—	—	4	—	—	
10	Шмуры . . . . .		54	46	100	—	—	11	—	—	
11	Высокоруда . . . . .		295	290	585	98	—	40	—	—	
12	Бержинишки . . . . .		16	14	30	—	—	2	—	—	
13	Вандыне . . . . .		36	50	86	—	—	9	—	—	
14	Василевщизна . . . . .		32	28	60	—	—	1	—	—	
15	Гаранкце . . . . .		90	83	173	—	—	10	—	—	
16	Гуляны . . . . .		95	70	165	—	—	8	—	—	
17	Кусе . . . . .		66	90	156	—	—	11	—	—	
18	Наудзе . . . . .		80	60	140	—	—	11	—	—	
19	Поскорлупе . . . . .		20	22	42	—	—	5	—	—	
20	Гальринишки . . . . .		68	60	128	—	—	9	—	—	
21	Миколаево . . . . .		дер. б. маюратная	140	130	270	—	—	33	—	—
22	Миколаево . . . . .		маюрат. фольваркъ	115	115	230	—	—	—	—	1
23	Повобельгены . . . . .		деревни б. казенныя	30	32	62	—	—	4	—	—
24	Цинорпече . . . . .			20	31	51	—	—	4	—	—
25	Цисово . . . . .			18	14	32	—	—	3	—	—
26	Шернины (Булаты) . . . . .			58	30	88	—	—	9	—	—
27	Григалюны . . . . .	158		140	298	6	—	27	—	—	
28	Пивчишки . . . . .	62		40	102	—	—	14	—	—	
29	Гуделе . . . . .	190		200	390	70	—	36	—	—	
30	Балтролишки . . . . .	7		12	19	—	—	4	—	—	
31	Будка . . . . .	дер. б. казенная		90	84	174	21	—	18	—	—
32	Крашгалишки . . . . .	18		20	38	—	—	5	—	—	
33	Пржибудекъ . . . . .	дер. б. казенная	80	84	164	—	—	12	—	—	
34	Дембова-Буда (Будка) . . . . .	181	202	383	116	—	26	—	—		
35	Квѣтышки (Лукаше) . . . . .	дер. б. казенная	90	95	185	12	—	17	—	—	
36	Олькенишки . . . . .	8	10	18	—	—	2	—	—		
37	Сулима-Буда . . . . .	91	80	171	—	—	15	—	—		
38	Зоришки-Большия . . . . .	дер. б. казенная	90	80	170	25	—	28	—	—	
39	Саманишки . . . . .	50	38	88	—	—	6	—	—		
40	Кемпины . . . . .	дер. б. казенная	100	72	172	—	—	13	—	—	
41	Зоришки-Малыя . . . . .	28	17	45	—	—	3	—	—		
42	Клинишки . . . . .	85	70	155	—	—	13	—	—		
43	Людвиполь . . . . .	фольваркъ	6	14	20	—	—	—	—	1	
44	Тарпутышки . . . . .	дер. б. казенная	26	20	46	—	—	4	—	—	
45	Купры . . . . .	тоже	143	120	263	—	1	25	—	—	
46	Мешкины . . . . .	тоже	70	58	128	—	—	14	—	—	
47	Шимаки . . . . .	тоже	140	150	290	24	—	19	—	—	
48	Мазуришки . . . . .	дер. б. барщинная	140	120	260	—	—	22	—	—	
49	Густайцы . . . . .	тоже	70	87	157	—	—	16	—	—	
50	Повемонъ . . . . .	тоже	90	72	162	—	—	17	—	—	
51	Повемонъ . . . . .	фольваркъ	68	60	128	8	5	—	—	1	
52	Скердупе . . . . .	дер. б. барщинная	34	46	80	—	—	8	—	—	
53	Пентупе . . . . .	дер. б. казенная	200	190	390	90	—	35	—	—	
54	Гивышки . . . . .	тоже	90	85	175	18	—	14	—	—	
55	Погивышки . . . . .	тоже	39	30	69	—	—	6	—	—	
56	Староруда . . . . .	тоже	40	44	84	—	—	5	—	—	
57	Кирсаковизна . . . . .	тоже	38	50	88	—	—	7	—	—	
58	Субачишки . . . . .	тоже	60	62	122	—	—	10	—	—	

Мариампольскій уѣздъ.

всей	Количество земли (въ моргахъ)			Количество земли на 1 крестья. владѣнне (въ морг.)	Число жилыхъ строеній			Разстоянiе въ верстахъ отъ				№ № по порядку	ПРИМѢЧАНІЯ	
	Въ томъ числѣ				деревянныхъ	каменныхъ	глинобитныхъ	Стоимость всѣхъ строеній по страховой оцѣнкѣ (въ рубляхъ)	гминнаго управленія	гминнаго суда	школы			почтовой станціи
	пахатной	луговой	лѣсовъ											
12	13	14	15	16	17	18	19	20	21	22	23	24	25	26
202	180	22	—	25,2	8	—	—	1350	14	14	6	5	7	Гминное училище въ дер. Григалюны и сельское училище въ дер. Высокоруда.
132	120	12	—	16,5	8	—	—	670	11	11	3	6	8	На фольв. Миколаево винокуренный заводъ и оптовый водочный складъ.
90	86	4	—	22,5	7	—	—	280	11	11	3	6	9	Питейныхъ заведеній въ гминѣ семь: въ д. Дембова-Буда, Гуделе, Высокоруда, Будка, въ ус. Василевщизна и на фольв. Миколаево.
251	224	27	—	22,8	17	—	—	510	11	11	4	5	10	Въ графахъ 4, 5 и 6-й показано списочное постоянное население, а не все наличное.
592	530	62	—	14,8	40	—	—	7290	14	14	—	12	11	Въ графѣ 13-й вмѣстѣ съ пахатной землей показаны также пастбища и неудобная земля.
107	92	15	—	53,5	2	—	—	290	15	15	2	13	12	
186	178	8	—	20,7	9	—	—	680	16	16	3	15	13	
84	78	6	—	84,0	3	—	—	320	14	14	7	8	14	
178	164	14	—	17,8	10	—	—	790	16	16	7	9	15	
235	200	35	—	29,4	8	—	—	650	17	17	2	10	16	
150	140	10	—	13,6	11	—	—	460	17	17	8	12	17	
173	161	12	—	15,7	11	—	—	1030	15	15	8	9	18	
125	117	8	—	25,0	5	—	—	770	19	19	2	14	19	
201	191	10	—	22,3	9	—	—	970	5	5	4	13	20	
137	125	12	—	4,2	33	—	—	2680	5	5	4	13	21	
921	580	65	276	—	6	—	—	2990	5	5	4	13	22	
167	158	9	—	41,7	4	—	—	340	5	5	4	13	23	
167	158	9	—	41,7	4	—	—	680	6	6	3	14	24	
81	70	11	—	27,0	3	—	—	170	3	3	4	11	25	
128	118	10	—	14,2	9	—	—	860	3	3	5	11	26	
618	580	38	—	22,9	27	—	—	3870	8	8	2	12	27	
311	296	15	—	22,2	14	—	—	1520	7	7	5	15	28	
485	460	25	—	13,5	36	—	—	4950	5	5	5	9	29	
109	90	19	—	27,2	4	—	—	550	7	7	4	7	30	
350	300	50	—	19,4	18	—	—	2460	6	6	3	8	31	
140	125	15	—	28,0	5	—	—	500	9	9	3	11	32	
199	185	14	—	16,6	12	—	—	1510	7	7	4	7	33	
445	415	30	—	17,1	26	3	—	8860	—	—	4	13	34	
248	220	28	—	14,6	17	—	—	3800	2	2	9	11	35	
101	91	10	—	50,5	2	—	—	1190	2	2	9	11	36	
471	430	41	—	31,4	15	—	—	4000	2	2	10	10	37	
431	400	31	—	15,4	28	—	—	6950	9	9	7	12	38	
316	270	46	—	52,7	6	—	—	2110	9	9	7	12	39	
335	304	31	—	25,8	11	—	—	1460	14	14	9	7	40	
172	160	12	—	57,3	3	—	—	700	14	14	10	8	41	
203	188	15	—	15,6	13	—	—	1820	14	14	9	7	42	
1538	210	30	1298	—	2	—	—	700	17	17	9	3	43	
166	120	46	—	41,5	4	—	—	440	14	14	8	7	44	
541	510	31	—	21,6	25	—	—	3410	10	10	1	9	45	
299	277	22	—	21,4	14	—	—	3100	8	8	2	11	46	
476	436	40	—	25,1	26	—	—	3560	9	9	2	9	47	
570	530	40	—	25,9	22	—	—	5030	14	14	7	4	48	
440	420	20	—	27,5	16	—	—	1910	14	14	5	3	49	
482	458	24	—	28,4	17	—	—	2500	13	13	6	3	50	
917	872	45	—	—	7	—	—	2570	13	13	6	4	51	
61	54	7	—	7,6	8	—	—	1300	19	19	10	6	52	
565	530	35	—	16,1	35	—	—	4660	5	5	7	10	53	
294	274	20	—	21,0	14	—	—	3350	4	4	6	11	54	
167	154	13	—	27,8	6	—	—	610	3	3	6	12	55	
266	230	36	—	53,2	5	—	—	1100	4	4	6	11	56	
174	160	14	—	24,9	7	—	—	1540	5	5	8	10	57	
344	320	24	—	34,4	10	—	—	2660	6	6	2	13	58	



Списокъ населенныхъ мѣстъ.

№ № по порядку	Названія гминъ, сельскихъ обществъ и отдѣльныхъ населенныхъ пунктовъ, входящихъ въ ихъ составъ	Родъ поселенія	Число наличныхъ жителей					Число земель-ныхъ владѣній		
			муж. пола	жен. пола	всего	Въ томъ числѣ		крестьянскихъ	мелкой шляхты	дворскихъ
						евреевъ об. пола	иностраниц. об. пола			
1	2	3	4	5	6	7	8	9	10	11
59	Жидовишки . . . . .	дер. б. казенная	28	28	56	22	—	4	—	—
60	Линморги . . . . .	тоже	27	28	55	—	—	9	—	—
61	Морковишки . . . . .	тоже	14	13	27	—	—	4	—	—
62	Пообельскны . . . . .	тоже	30	32	62	—	—	5	—	—
63	Рековишки . . . . .	тоже	34	36	70	—	—	5	—	—
64	Сербентышки . . . . .	тоже	37	35	72	6	—	13	—	—
65	Чарнабуда . . . . .	дер. б. барщинная	180	160	340	7	—	28	—	—
66	Боровицзна . . . . .	тоже	90	100	190	—	—	22	—	—
67	Гаранчишки . . . . .	тоже	40	44	84	—	—	5	—	—
Итого въ гминѣ . . . . .			4545	4346	8891	523	6	757	—	3
Гмина Квѣцишки.										
1	Александрово . . . . .	деревни и усадьбы б. казенныя	51	54	105	2	—	5	—	—
2	Адамишки-Старые (Райней).		51	53	104	—	—	15	—	—
3	Адамишки-Новые . . . . .		10	9	19	—	—	2	—	—
4	Недринишки (Юрайцай) . . . . .		60	63	123	—	—	6	—	—
5	Рудзишки I . . . . .		4	2	6	—	—	2	—	—
6	Борштыне . . . . .		144	154	298	—	—	67	—	—
7	Войтышки . . . . .		41	52	93	—	—	11	—	—
8	Высока (Аукштое) . . . . .		85	106	191	4	—	12	—	—
9	Подвысока . . . . .		6	5	11	—	—	1	—	—
10	Гелажины (Козакевичай) . . . . .		31	33	64	—	—	3	—	—
11	Барагины . . . . .		57	68	125	—	—	17	—	—
12	Густайцы . . . . .		38	34	72	—	—	10	—	—
13	Дзенціолувка . . . . .		69	68	137	5	2	18	—	—
14	Вальчево (Гриняй) . . . . .		11	11	22	—	—	10	—	—
15	Канталишки (Тушкай) . . . . .		119	143	262	25	3	5	—	—
16	Подканталишки . . . . .		7	5	12	—	—	1	—	—
17	Эльзбецинъ . . . . .	74	73	147	8	6	—	—	1	
18	Эльзбецинокъ . . . . .	55	51	106	—	—	20	—	—	
19	Домбровка . . . . .	46	49	95	—	—	10	—	—	
20	Бендоришки . . . . .	10	17	27	—	—	5	—	—	
21	Заржече . . . . .	85	92	177	—	—	14	—	—	
22	Казимержполь (Чодеришки) . . . . .	44	57	101	—	—	13	—	—	
23	Зуйкишки (Гришкай) . . . . .	10	8	18	—	—	7	—	—	
24	Кирмелине . . . . .	61	82	143	—	—	17	—	—	
25	Кузы . . . . .	52	62	114	—	—	13	—	—	
26	Венглиско . . . . .	18	19	37	—	—	4	—	—	
27	Венглиско . . . . .	5	6	11	—	—	—	—	1	
28	Клевинкальне (Винчай) . . . . .	39	47	86	3	—	4	—	—	
29	Клевины . . . . .	8	8	16	—	—	2	—	—	
30	Ошкишки (Чесово) . . . . .	48	45	93	—	—	12	—	—	
31	Подклевины (Кубилай) . . . . .	9	6	15	—	—	2	—	—	
32	Покузы . . . . .	9	12	21	—	—	3	—	—	
33	Марчукины . . . . .	54	60	114	—	—	22	—	—	
34	Вишнелувка . . . . .	11	13	24	—	—	2	—	—	
35	Нартеле . . . . .	103	92	195	—	—	38	—	—	
36	Квѣцишки . . . . .	107	120	227	—	18	—	—	1	
37	Нарты . . . . .	145	147	292	—	—	57	—	—	
38	Нетычкамы . . . . .	183	186	369	—	—	65	—	—	

Маріампольскій уѣздъ.

№ № по порядку	Названія гминъ, сельскихъ обществъ и отдѣльныхъ населенныхъ пунктовъ, входящихъ въ ихъ составъ	Родъ поселенія	Число наличныхъ жителей					Число земель-ныхъ владѣній			Количество земли (въ моргахъ)			Число жилыхъ строеній			Разстояніе въ верстахъ отъ				№ № по порядку	ПРИМѢЧАНІЯ			
			муж. пола	жен. пола	всего	Въ томъ числѣ		крестьянскихъ	мелкой шляхты	дворскихъ	Въ томъ числѣ			деревянныхъ	каменныхъ	глинобитныхъ	Стоимость всѣхъ строеній по страхово-вой оцѣнкѣ (въ рубляхъ)	гминнаго управленія	гминнаго суда	школы			почтовой станціи		
						евреевъ об. пола	иностраниц. об. пола				пахатной	луговой	лѣсовъ												
1	2	3	4	5	6	7	8	9	10	11	12	13	14	15	16	17	18	19	20	21	22	23	24	25	26
59	Жидовишки . . . . .	дер. б. казенная	28	28	56	22	—	4	—	—	100	94	6	—	25,0	4	—	—	1420	4	4	6	12	59	
60	Линморги . . . . .	тоже	27	28	55	—	—	9	—	—	159	145	14	—	17,7	9	—	—	1750	6	6	4	12	60	
61	Морковишки . . . . .	тоже	14	13	27	—	—	4	—	—	62	58	4	—	15,5	4	—	—	560	7	7	3	13	61	
62	Пообельскны . . . . .	тоже	30	32	62	—	—	5	—	—	96	88	8	—	19,2	5	—	—	800	5	5	4	11	62	
63	Рековишки . . . . .	тоже	34	36	70	—	—	5	—	—	159	150	9	—	31,8	5	—	—	800	6	6	5	10	63	
64	Сербентышки . . . . .	тоже	37	35	72	6	—	13	—	—	117	104	13	—	9,0	13	—	—	1290	6	6	3	12	64	
65	Чарнабуда . . . . .	дер. б. барщинная	180	160	340	7	—	28	—	—	668	620	48	—	23,9	28	—	—	4940	11	11	9	4	65	
66	Боровицзна . . . . .	тоже	90	100	190	—	—	22	—	—	137	122	15	—	6,2	20	—	—	2630	10	10	8	6	66	
67	Гаранчишки . . . . .	тоже	40	44	84	—	—	5	—	—	33	28	5	—	6,6	5	—	—	360	12	12	6	8	67	
Итого въ гминѣ . . . . .			4545	4346	8891	523	6	757	—	3	18850	15812	1464	1574	20,6	786	3	—	128030						
Гмина Квѣцишки.																									
1	Александрово . . . . .	деревни и усадьбы б. казенныя	51	54	105	2	—	5	—	—	98	85	13	—	19,6	10	—	—	6090	—	3	8	3	1	Гминное управленіе въ дер. Александрово.
2	Адамишки-Старые (Райней).		51	53	104	—	—	15	—	—	299	260	39	—	19,9	9	—	—	372	1	3	13	3	2	Гминный судъ въ гор. Маріамполь.
3	Адамишки-Новые . . . . .		10	9	19	—	—	2	—	—	34	21	13	—	17,0	3	—	—	98	1	2	12	2	3	Въ дер. Сосново костель и гминное училище.
4	Недринишки (Юрайцай) . . . . .		60	63	123	—	—	6	—	—	314	208	106	—	52,3	12	—	—	1800	1	3	8	3	4	Пивоваренный заводъ на фольв. Эльзбецинъ.
5	Рудзишки I . . . . .		4	2	6	—	—	2	—	—	113	102	11	—	56,5	1	—	—	190	1	4	7	4	5	Два кирпичные завода на фольв. Эльзбецинъ и въ дер. Пускельне.
6	Борштыне . . . . .		144	154	298	—	—	67	—	—	744	705	39	—	11,1	48	1	—	6590	14	17	4	17	6	Три вѣтряныя мельницы въ дер. Охотна, въ ус. Подканталишки и на фольв. Эльзбецинъ.
7	Войтышки . . . . .		41	52	93	—	—	11	—	—	417	388	29	—	37,9	11	—	—	1360	11	8	19	8	7	Шесть питейныхъ заведеній: два въ дер. Сосново и по одному въ дд. Дзенціолувка, Канталишки, Клевинкальне и на фольв. Эльзбецинъ.
8	Высока (Аукштое) . . . . .		85	106	191	4	—	12	—	—	209	170	39	—	17,4	18	—	—	1320	12	15	5	15	8	Почтовая станція въ гор. Маріамполь.
9	Подвысока . . . . .		6	5	11	—	—	1	—	—	23	17	6	—	23,0	1	—	—	250	13	16	6	16	9	Въ графѣ 13-й вмѣстѣ съ пахатной землей показаны также пастбища и неудобная земля.
10	Гелажины (Козакевичай) . . . . .		31	33	64	—	—	3	—	—	108	86	22	—	36,0	5	—	—	1140	6	9	8	9	10	
11	Барагины . . . . .		57	68	125	—	—	17	—	—	379	321	58	—	22,2	9	—	—	3850	6	9	9	9	11	
12	Густайцы . . . . .		38	34	72	—	—	10	—	—	329	303	26	—	32,9	9	—	—	1790	11	8	9	8	12	
13	Дзенціолувка . . . . .		69	68	137	5	2	18	—	—	414	378	36	—	23,0	20	1	—	6010	4	7	4	7	13	
14	Вальчево (Гриняй) . . . . .		11	11	22	—	—	10	—	—	98	82	16	—	9,3	4	—	—	370	5	7	7	7	14	
15	Канталишки (Тушкай) . . . . .		119	143	262	25	3	5	—	—	164	128	36	—	32,8	18	—	—	2470	6	9	2	9	15	
16	Подканталишки . . . . .		7	5	12	—	—	1	—	—	99	71	28	—	99,0	5	—	—	1760	7	10	1	10	16	
17	Эльзбецинъ . . . . .	74	73	147	8	6	—	—	—	887	734	60	93	—	8	2	—	3010	7	10	3	10	17		
18	Эльзбецинокъ . . . . .	55	51	106	—	—	20	—	—	38	27	11	—	1,9	16	—	—	1510	5	8	3	8	18		
19	Домбровка . . . . .	46	49	95	—	—	10	—	—	305	274	31	—	30,5	11	—	—	1520	4	6	6	6	19		
20	Бендоришки . . . . .	10	17	27	—	—	5	—	—	107	80	27	—	21,4	4	—	—	580	5	8	7				



Списокъ населенныхъ мѣстъ.

№ № по порядку	Названія гминъ, сельскихъ обществъ и отдѣльныхъ населенныхъ пунктовъ, входящихъ въ ихъ составъ	Родъ поселенія	Число наличныхъ жителей					Число земель-ныхъ владѣній			
			муж. пола	жен. пола	всего	Въ томъ числѣ		крестьянскихъ	мелкой шляхты	дворекихъ	
						евреевъ об. пола	иностраниц. об. пола				
1	2	3	4	5	6	7	8	9	10	11	
39	Новина-Нарты . . . . .	деревни и усадьбы б. казенныя	58	58	116	—	—	24	—	—	
40	Подголембишки . . . . .		190	224	414	—	—	94	—	—	
41	Подвенглиско . . . . .		74	76	150	—	—	64	—	—	
42	Посене . . . . .		44	40	84	—	—	6	—	—	
43	Охотна (Битыкай) . . . . .		54	62	116	—	—	16	—	—	
44	Подтопелишки . . . . .		5	3	8	—	—	1	—	—	
45	Свирновецы (Вабалай). . . . .		12	14	26	—	—	5	—	—	
46	Попелишки (Лашинбуда) . . . . .		60	59	119	—	—	24	—	—	
47	Поташине . . . . .		176	179	355	—	—	64	—	—	
48	Пускельне . . . . .		254	274	528	71	1	46	—	—	
49	Райшунки (Колтунишки) . . . . .		39	31	70	—	—	15	—	—	
50	Воверишки . . . . .		26	30	56	—	—	8	—	—	
51	Егеришки . . . . .		8	7	15	—	—	3	—	—	
52	Ланишки (Кондрацкай). . . . .		5	7	12	—	—	2	—	—	
53	Рудзишки II (Юдзай) . . . . .		11	11	22	—	—	3	—	—	
54	Смильге . . . . .		79	90	169	—	—	21	—	—	
55	Голембишки . . . . .		24	21	45	—	—	3	—	—	
56	Иждагеле . . . . .		4	10	14	—	—	2	—	—	
57	Подсмильге . . . . .		5	12	17	—	—	1	—	—	
58	Сосново . . . . .		223	227	450	14	—	38	—	—	
59	Трабишки . . . . .		98	107	205	—	—	23	—	—	
60	Трикишки . . . . .		165	204	369	—	—	64	—	—	
61	Стефанишки . . . . .		25	20	45	—	—	6	—	—	
62	Табунъ . . . . .		34	17	51	—	—	10	—	—	
Итого въ гминѣ . . . . .			3633	3895	7528	132	30	1038	—	3	
Гмина Михалишки.											
1	Варты . . . . .		дер. и усадьбы б. казенныя	158	166	324	—	—	26	—	—
2	Оброна . . . . .			11	8	19	—	—	8	—	—
3	Побале . . . . .			11	16	27	—	—	1	—	—
4	Подексне . . . . .			20	17	37	—	—	2	—	—
5	Пурве . . . . .			4	7	11	—	—	1	—	—
6	Стражъ . . . . .			7	7	14	—	—	1	—	—
7	Элиза . . . . .	13		8	21	—	—	1	—	—	
8	Василевцизна . . . . .	64		76	140	—	—	11	—	—	
9	Григалюнишки . . . . .	29		29	58	—	—	5	—	—	
10	Еленья-Гура . . . . .	4		3	7	—	—	1	—	—	
11	Кленова-Гура . . . . .	51		51	102	—	—	5	—	—	
12	Руфинекъ . . . . .	53		56	109	—	—	12	—	—	
13	Шарабуда . . . . .	12		14	26	—	—	3	—	—	
14	Есиотраки . . . . .	245		258	503	8	—	50	—	—	
15	Есиотраки . . . . .	дворская усадьба		10	8	18	—	—	—	1	
16	Михалишки . . . . .	маіорат. фольваркъ		23	30	53	6	3	—	1	
17	Жемайткеме . . . . .	дер. б. казенная		98	100	198	3	—	17	—	
18	Скуйге . . . . .	тоже		86	87	173	—	—	11	—	
19	Тартупе . . . . .	маіорат. фольваркъ		11	13	24	—	—	—	1	
20	Живавода . . . . .	дер. б. казенная		140	142	282	6	2	18	—	
21	Гіацинтово . . . . .	тоже		9	5	14	—	—	1	—	
22	Домброво . . . . .	тоже		51	48	99	—	—	6	—	
23	Морожишки . . . . .	тоже		32	34	66	—	—	2	—	

Маріампольскій уѣздъ.

№ № по порядку	Количество земли (въ моргахъ)	Въ томъ числѣ			Количество земли на 1 крестьян.владѣніе (въ морг.)	Число жилыхъ строеній			Стоимость всѣхъ строеній по страховой оцѣнкѣ (въ рубляхъ)	Разстояніе въ верстахъ отъ				№ № по порядку	ПРИМѢЧАНІЯ							
		всей	пахатной	луговыхъ		лѣсовъ	деревянныхъ	каменныхъ		глинобитныхъ	гминнаго управленія	гминнаго суда	школы			почтовой станціи						
																	20	21	22	23	24	25
12	13	14	15	16	17	18	19	20	21	22	23	24	25	26								
39	493	389	104	—	20,5	14	—	—	4180	8	5	16	5	39	Гминное управление въ дер. Подскржинупе. Гминный судъ въ ус. Есиотраки. Костель въ дер. Плутышки. Училище въ гминѣ нѣтъ. Маслобойня въ дер. Пошланты. Винокуренный заводъ на фольв. Михалишки. Семь питейныхъ заведеній въ д. д. Живавода, Плутышки, Есиотраки, Кушелевцизна, Веселеоко, Мелайшкампе и Жемайткеме. Почтовая станція въ г. Прены. Въ графѣ 13-й вмѣстѣ съ пахатной землей показаны также пастбища и неудобная земля.							
40	628	538	90	—	6,7	66	—	—	7260	15	18	5	18	40								
41	675	544	131	—	10,5	53	—	—	7310	13	16	4	16	41								
42	177	145	32	—	29,5	6	—	—	1520	6	9	2	9	42								
43	298	258	40	—	18,6	7	—	—	2240	7	9	1	9	43								
44	13	9	4	—	13,0	2	—	—	500	9	12	2	12	44								
45	88	66	22	—	17,6	3	—	—	550	7	11	2	11	45								
46	258	211	47	—	10,7	11	—	—	1350	7	10	1	10	46								
47	1188	948	240	—	18,6	40	—	—	11470	6	4	14	4	47								
48	881	741	140	—	19,2	51	—	—	10390	1	4	6	4	48								
49	167	135	32	—	11,1	6	—	—	630	7	10	3	10	49								
50	74	60	14	—	9,2	4	—	—	300	8	11	5	11	50								
51	45	32	13	—	15,0	2	—	—	170	6	9	2	9	51								
52	89	66	23	—	44,5	2	—	—	1080	7	10	3	10	52								
53	101	82	19	—	33,7	4	—	—	380	8	11	3	11	53								
54	487	391	96	—	23,2	20	—	—	2990	8	11	4	11	54								
55	117	79	38	—	39,0	3	—	—	450	13	16	5	16	55								
56	54	36	18	—	27,0	1	—	—	500	12	15	5	15	56								
57	37	37	—	—	37,0	1	—	—	—	8	11	2	11	57								
58	504	415	89	—	13,3	35	—	—	9680	8	10	—	10	58								
59	659	529	130	—	28,7	31	—	—	8520	6	3	8	3	59								
60	911	751	160	—	14,2	35	1	—	9320	3	3	11	3	60								
61	258	226	32	—	43,0	7	—	—	2030	2	3	10	3	61								
62	11	8	3	—	1,1	8	—	—	740	2	3	11	3	62								
Итого . . . . .											20353	16689	3571	93		17,2	818	9	—	166230		



Списокъ населенныхъ мѣстъ.

№ № по порядку	Названія гминь, сельскихъ обществъ и отдѣльныхъ населенныхъ пунктовъ, входящихъ въ ихъ составъ	Родъ поселенія	Число наличныхъ жителей					Число земель-ныхъ владѣній		
			муж. пола	жен. пола	всего	Въ томъ числѣ		крестьянскихъ	мелкой шляхты	дворскихъ
						евреевъ об. пола	иностраниц. об. пола			
1	2	3	4	5	6	7	8	9	10	11
24	Оссака	деревни и усадьбы б. казенныя	70	82	152	—	—	12	—	—
25	Пооссака		7	5	12	—	—	1	—	—
26	Зеленабуда		53	51	104	—	—	7	—	—
27	Балимое		5	4	9	—	—	2	—	—
28	Габово		90	76	166	—	—	9	—	—
29	Кижиски		18	17	35	—	—	2	—	—
30	Лосишки		22	16	38	—	—	3	—	—
31	Мачулишки-Михалишскіе		19	22	41	—	—	3	—	—
32	Подгабово		3	4	7	—	—	1	—	—
33	Подкижиски		29	20	49	—	—	4	—	—
34	Смольница		57	59	116	—	—	8	—	—
35	Уталина		16	20	36	—	—	4	—	—
36	Уталинка		3	2	5	—	—	1	—	—
37	Ясеново		16	17	33	—	—	3	—	—
38	Куселевщина		80	78	158	5	—	9	—	—
39	Винцентово		4	2	6	—	—	1	—	—
40	Гіацинтово		14	10	24	—	—	—	—	1
41	Обшруты		57	60	117	—	—	5	—	—
42	Подпалишки		5	2	7	—	—	1	—	—
43	Подскржинупе		25	28	53	—	—	3	—	—
44	Прусиски		12	13	25	—	—	2	—	—
45	Мелайшкампе		73	83	156	5	—	14	—	—
46	Подмелайшкампе		2	3	5	—	—	1	—	—
47	Мелайшупе		49	50	99	—	—	8	—	—
48	Подмелайшупе		5	7	12	—	—	1	—	—
49	Мечотраки		96	103	199	—	—	12	—	—
50	Веселеоко		55	60	115	—	—	5	—	—
51	Домбровка		19	19	38	—	—	3	—	—
52	Мергошле		38	40	78	—	—	4	—	—
53	Подвеселеоко		4	5	9	—	—	1	—	—
54	Плутышки		136	136	272	28	—	11	—	—
55	Линморги		20	20	40	—	—	5	—	—
56	Мармолишки		19	15	34	—	—	4	—	—
57	Пинковышки		20	22	42	—	—	4	—	—
58	Подплутышки		6	5	11	—	—	1	—	—
59	Пообельскны		7	6	13	—	—	1	—	—
60	Таборишки		29	27	56	—	—	6	—	—
61	Шинковышки		47	41	88	—	—	6	—	—
62	Юзефинека	4	3	7	—	—	1	—	—	
63	Пошлаванты	67	73	140	7	—	8	—	—	
64	Варнакеле	53	60	113	—	—	3	—	—	
65	Мелдабудзе	34	28	62	—	—	3	—	—	
66	Мешкине	37	49	86	—	—	3	—	—	
67	Нове-Михалишки	15	23	38	—	—	22	—	—	
68	Нове-Скржинупе	16	15	31	—	—	8	—	—	
69	Подмелдабудзе	14	22	36	—	—	2	—	—	
70	Скржинупе	10	8	18	—	—	—	—	1	
71	Саргины	150	176	326	5	—	19	—	—	
72	Подсаргины	3	4	7	—	—	2	—	—	
73	Эльзбецинокъ	15	18	33	—	—	2	—	—	
74	Скерсоболе	157	145	302	—	—	23	—	—	
75	Старагута	69	70	139	—	—	9	—	—	

Маріампольскій уѣздъ.

№ № по порядку	Количество земли (въ моргахъ)	Въ томъ числѣ			Количество земли на 1 крестья. владѣніе (въ морг.)	Число жилыхъ строеній			Разстояніе въ верстахъ отъ				№ № по порядку	ПРИМѢЧАНІЯ		
		всей	пахатной	луговъ		лѣсовъ	деревянныхъ	каменныхъ	глинобитныхъ	Стоимость всѣхъ строеній по страховой оцѣнкѣ (въ рубляхъ)	гминнаго управленія	гминнаго суда			школы	почтовой станціи
24	155	142	13	—	12.9	16	—	—	3270	4	5	—	—	22	24	
25	15	13	2	—	15.0	2	—	—	2760	4	5	—	—	22	25	
26	139	129	10	—	19.9	9	—	—	2230	7	5	—	—	21	26	
27	22	20	2	—	11.0	2	—	—	370	6	5	—	—	21	27	
28	173	160	13	—	19.2	13	—	—	550	7	5	—	—	21	28	
29	140	130	10	—	70.0	3	—	—	1130	7	4	—	—	20	29	
30	99	90	9	—	33.0	5	—	—	3370	8	6	—	—	22	30	
31	104	94	10	—	34.7	3	—	—	2050	6	5	—	—	20	31	
32	15	13	2	—	15.0	1	—	—	150	7	5	—	—	21	32	
33	82	76	6	—	20.5	4	—	—	860	7	4	—	—	20	33	
34	197	180	17	—	24.6	13	—	—	3250	6	5	—	—	21	34	
35	109	99	10	—	27.2	5	—	—	1840	7	4	—	—	20	35	
36	72	65	7	—	72.0	1	—	—	1270	7	4	—	—	20	36	
37	127	115	12	—	42.3	3	—	—	3850	5	4	—	—	20	37	
38	340	310	30	—	37.8	18	—	—	5550	—	3	—	—	17	38	
39	21	19	2	—	21.0	1	—	—	440	1	2	—	—	17	39	
40	145	135	10	—	—	2	—	—	1360	3	6	—	—	20	40	
41	190	176	14	—	38.0	10	—	—	4500	4	7	—	—	23	41	
42	19	17	2	—	19.0	2	—	—	500	4	6	—	—	18	42	
43	58	53	5	—	19.3	6	—	—	4050	—	3	—	—	17	43	
44	98	89	9	—	49.0	2	—	—	1630	2	5	—	—	19	44	
45	308	288	20	—	22.0	18	—	—	7770	3	5	—	—	14	45	
46	10	9	1	—	10.0	1	—	—	100	3	5	—	—	14	46	
47	228	213	15	—	28.5	14	—	—	4890	4	5	—	—	14	47	
48	15	14	1	—	15.0	1	—	—	110	4	5	—	—	14	48	
49	484	444	40	—	40.3	25	—	—	6160	5	5	—	—	22	49	
50	124	114	10	—	24.8	10	—	—	2250	5	5	—	—	22	50	
51	55	50	5	—	18.3	4	—	—	1210	6	5	—	—	23	51	
52	96	90	6	—	24.0	9	—	—	1920	6	6	—	—	23	52	
53	18	16	2	—	18.0	1	—	—	500	5	5	—	—	22	53	
54	277	257	20	—	25.2	36	—	—	11920	7	4	—	—	20	54	
55	109	99	10	—	21.8	4	—	—	680	6	3	—	—	20	55	
56	108	98	10	—	27.0	6	—	—	1240	6	4	—	—	20	56	
57	122	112	10	—	30.5	7	—	—	1190	6	3	—	—	19	57	
58	45	41	4	—	45.0	1	—	—	320	7	4	—	—	20	58	
59	62	56	6	—	62.0	2	—	—	320	7	4	—	—	20	59	
60	182	164	18	—	30.3	7	—	—	3090	7	5	—	—	21	60	
61	253	233	20	—	42.2	9	—	—	1750	7	6	—	—	22	61	
62	29	26	3	—	29.0	1	—	—	200	7	5	—	—	21	62	
63	417	387	30	—	52.1	23	—	—	9260	2	3	—	—	15	63	
64	137	127	10	—	45.7	13	—	—	2640	1	2	—	—	16	64	
65	159	146	13	—	53.0	4	—	—	3510	2	1	—	—	15	65	
66	165	152	13	—	55.0	13	—	—	2190	1	2	—	—	17	66	
67	108	101	7	—	4.9	5	—	—	1020	1	2	—	—	17	67	
68	37	35	2	—	4.6	3	—	—	450	1	3	—	—	17	68	
69	21	19	2	—	10.5	3	—	—	600	2	1	—	—	15	69	
70	102	92	10	—	—	3	—	—	3120	1	3	—	—	17	70	
71	589	539	50	—	31.0	35	—	—	6830	4	1	—	—	15	71	
72	25	23	2	—	12.5	2	—	—	1180	4	1	—	—	15	72	
73	74	67	7	—	37.0	3	—	—	2800	4	1	—	—	15	73	
74	655	615	40	—	28.5	36	—	—	8510	6	9	—	—	11	74	
75	209	199	10	—	23.2	21	—	—	3360	7	9	—	—	10	75	



Списокъ населенныхъ мѣстъ.

№ № по порядку	Названія гминъ, сельскихъ обществъ и отдѣльных населенныхъ пунктовъ, входящихъ въ ихъ составъ	Родъ поселенія	Число наличныхъ жителей					Число земель-ныхъ владѣній			
			муж. пола	жен. пола	всего	Въ томъ числѣ		крестьянскихъ	мелкой шляхты	дворскихъ	
						евреевъ об. пола	инострани. об. пола				
1	2	3	4	5	6	7	8	9	10	11	
76	Думишки . . . . .	деревни и усадьбы б. казенныя.	102	124	226	—	—	18	—	—	
77	Подумишки . . . . .		2	4	6	—	—	1	—	—	
78	Поморги-Тартупскіе . . . . .		4	7	11	—	—	1	—	—	
79	Ровы . . . . .		9	8	17	—	—	1	—	—	
80	Ужболе . . . . .		30	34	64	—	—	7	—	—	
81	Строга-Гутна . . . . .		33	35	68	—	—	5	—	—	
82	Балтроморги . . . . .		18	21	39	—	—	3	—	—	
83	Бухта . . . . .		3	4	7	—	—	1	—	—	
84	Гришкаморги . . . . .		13	16	29	—	—	2	—	—	
85	Дегимы . . . . .		13	10	23	—	—	2	—	—	
86	Запалки . . . . .		9	8	17	—	—	1	—	—	
87	Квѣтышки . . . . .		35	38	73	—	—	4	—	—	
88	Мачулишки-Тартупскіе . . . . .		25	23	48	—	—	5	—	—	
89	Надпалы . . . . .		4	3	7	—	—	1	—	—	
90	Подмачулишки . . . . .		4	3	7	—	—	1	—	—	
91	Сербентыне . . . . .		11	13	24	—	—	2	—	—	
92	Строга-Тартупская . . . . .		20	22	42	—	—	3	—	—	
Итого въ гминѣ . . . . .			3351	3480	6831	73	5	513	—	3	
Гмина Пильвишки . . . . .											
1	Пильвишки . . . . .		деревни и усадьбы б. барщинныя.	1156	1503	2659	1766	7	146	—	—
2	Бартики . . . . .			104	99	203	—	—	14	—	—
3	Аукштышки . . . . .			17	15	32	—	—	2	—	—
4	Высокишки . . . . .	73		69	142	—	—	13	—	—	
5	Кирснокишки . . . . .	26		27	53	—	—	2	—	—	
6	Линксмокальне . . . . .	8		10	18	—	—	4	—	—	
7	Тыменцишки . . . . .	20		25	45	—	—	4	—	—	
8	Ушпильвы . . . . .	10		9	19	—	—	2	—	—	
9	Шаудадуце . . . . .	12		10	22	—	—	2	—	—	
10	Шаудыне . . . . .	17		22	39	—	—	5	—	—	
11	Шлюрикишки . . . . .	33		40	73	—	—	8	—	—	
12	Богата . . . . .	195		182	377	—	—	53	—	—	
13	Иждега надъ Высокою . . . . .	12		11	23	—	—	2	—	—	
14	Калва . . . . .	10		11	21	—	—	2	—	—	
15	Карклинишки . . . . .	81		76	157	—	—	21	—	—	
16	Кермуше . . . . .	6		7	13	—	—	2	—	—	
17	Кучишки . . . . .	11		13	24	—	—	3	—	—	
18	Поташинки . . . . .	13		11	24	—	—	2	—	—	
19	Скинделишки . . . . .	72		78	150	—	—	11	—	—	
20	Шатмусе . . . . .	98		94	192	—	—	17	—	—	
21	Кравнишки . . . . .	44		41	85	—	—	9	—	—	
22	Аржолупе . . . . .	6		3	9	—	—	1	—	—	
23	Аудеишки . . . . .	21		17	38	—	—	2	—	—	
24	Бержновены-Домбровекіе . . . . .	19		19	38	—	—	3	—	—	
25	Бержновены-Чепайтиса . . . . .	20		15	35	—	—	8	—	—	
26	Берштупе . . . . .	8		10	18	—	—	4	—	—	
27	Будвецы . . . . .	23		25	48	—	—	7	—	—	
28	Герулишки . . . . .	39		30	69	—	—	9	—	—	
29	Иждега-Малая . . . . .	4		5	9	—	—	1	—	—	
30	Пинчишки . . . . .	9		9	18	—	—	3	—	—	

Маріампольскій уѣздъ.

всей	Количество земли (въ моргахъ)			Количество земли на 1 крестья. владѣніе (въ морг.)	Число жилыхъ строеній			Разстояніе въ верстахъ отъ				№ № по порядку	ПРИМѢЧАНІЯ	
	пахатной	луговъ	лѣсовъ		деревянныхъ	каменныхъ	глинобитныхъ	Стоимость всѣхъ строеній по страховой оцѣнкѣ (въ рубляхъ)	гминнаго управленія	гминнаго суда	школы			почтовой станціи
414	400	14	—	23,0	23	—	—	3110	7	9	7	10	76	
7	6	1	—	7,0	1	—	—	100	7	9	7	10	77	
58	54	4	—	58,0	1	—	—	1100	6	7	7	11	78	
23	21	2	—	23,0	1	—	—	260	8	10	н	9	79	
52	47	5	—	7,4	11	—	—	2180	6	8	н	11	80	
181	163	18	—	36,2	7	—	—	2090	8	10	н	9	81	
111	101	10	—	37,0	3	—	—	940	4	8	н	12	82	
35	32	3	—	35,0	1	—	—	280	7	10	и	14	83	
61	56	5	—	30,5	4	—	—	910	5	8	и	15	84	
24	22	2	—	12,0	3	—	—	1420	5	8	и	15	85	
7	6	1	—	7,0	2	—	—	760	6	9	и	11	86	
82	74	8	—	20,5	5	—	—	1460	3	5	и	14	87	
107	97	10	—	21,4	5	—	—	1750	6	7	и	11	88	
12	10	2	—	12,0	1	—	—	550	5	7	и	12	89	
25	23	2	—	25,0	1	—	—	720	6	7	и	11	90	
60	55	5	—	30,0	1	—	—	350	5	8	и	18	91	
95	86	9	—	31,7	4	—	—	2120	6	8	и	11	92	
17530	14228	1282	2020	25,9	783	—	—	278500	Ш					
920	645	275	—	—	218	2	—	75760	—	19	—	—	1	Въ посадѣ Пильвишки
580	500	80	—	—	15	—	—	7520	9	12	9	9	2	гминное управленіе, ко-
97	72	25	—	—	2	—	—	1290	3	18	3	3	3	стель и три училища —
302	245	57	—	—	17	—	—	5060	4	14	4	4	4	гминное, посадское и ев-
104	80	24	—	—	5	—	—	1570	7	19	7	7	5	рейское. Ярмарка быва-
53	43	10	—	—	3	—	—	1440	8	18	8	8	6	еть шесть разъ въ годъ.
185	160	25	—	—	6	—	—	2950	4	17	4	4	7	Двѣ католическія ча-
108	69	39	—	—	2	—	—	2390	4	16	4	4	8	совни въ дд. Антоново
99	79	20	—	—	2	—	—	1820	4	16	4	4	9	и Богата.
167	139	28	—	—	3	—	—	2540	4	17	4	4	10	Двадцать три питейныя
175	123	52	—	—	5	—	—	2770	5	14	5	5	11	заведенія въ пос. Пиль-
641	520	121	—	—	50	—	—	9040	10	12	10	10	12	вишки и одно въ дерев.
86	69	17	—	—	3	—	—	740	3	17	3	3	13	Богата.
104	90	14	—	—	3	—	—	660	6	12	6	6	14	Въ предѣлахъ гмины
183	160	23	—	—	20	—	—	3820	5	14	5	5	15	находится желѣзнодорож-
74	60	14	—	—	2	—	—	900	3	18	3	3	16	ная станція Пильвишки.
104	89	15	—	—	4	—	—	2110	4	16	4	4	17	Гминный судъ въ дер.
77	70	7	—	—	2	—	—	1050	4	16	4	4	18	Дембова-Гура гм. Гуделе.
368	290	78	—	—	10	—	—	1940	10	12	10	10	19	Въ графѣ 12-й показан-
298	230	68	—	—	18	—	—	1860	5	13	5	5	20	но только общее количе-
298	218	80	—	—	12	—	—	7290	4	17	4	4	21	ство пахатной земли, лу-
100	79	21	—	—	1	—	—	1010	6	17	6	6	22	говъ и лѣсовъ, пастбища
69	59	10	—	—	2	—	—	660	4	16	4	4	23	же и земля неудобная
89	70	19	—	—	4	—	—	1380	4	15	4	4	24	пропущены.
103	87	16	—	—	4	—	—	1590	7	17	7	7	25	
92	72	20	—	—	3	—	—	1050	4	15	4	4	26	
102	67	35	—	—	5	—	—	480	5	14	5	5	27	
398	300	98	—	—	8	—	—	3500	2	15	2	2	28	
34	34	—	—	—	1	—	—	450	4	16	4	4	29	
58	48	10	—	—	2	—	—	1180	4	16	4	4	30	



Списокъ населенныхъ мѣстъ.

№ № по порядку	Названія гминъ, сельскихъ обществъ и отдѣльныхъ населенныхъ пунктовъ, входящихъ въ ихъ составъ	Родъ поселенія	Число наличныхъ жителей					Число земель-ныхъ владѣній		
			муж. пола	жен. пола	всего	Въ томъ числѣ		крестьянскихъ	мелкой шляхты	дворскихъ
						евреевъ об. пола	иностранин. об. пола			
1	2	3	4	5	6	7	8	9	10	11
31	Стейнишки . . . . .	д. д. б. барщинныя фольваркъ	22	23	45	—	—	7	—	—
32	Степкишки . . . . .		20	14	34	—	—	2	—	—
33	Убагновена . . . . .		20	14	34	—	—	4	—	—
34	Ушпрудзе . . . . .		13	5	18	—	—	2	—	—
35	Юркше . . . . .		103	108	211	—	—	24	—	—
36	Антоново . . . . .		160	191	351	—	—	39	—	—
37	Варакишки . . . . .		26	25	51	—	—	10	—	—
38	Войты . . . . .		62	51	113	—	—	17	—	—
39	Габришки . . . . .		18	17	35	—	—	4	—	—
40	Юзунишки . . . . .		2	3	5	—	—	—	—	1
41	Юзунишки-Институтскіе . . . . .		дер. б. барщинная	10	12	22	—	—	2	—
42	Юзунишки-Казенные . . . . .	дер. б. казенная	24	16	40	—	—	10	—	—
43	Мейстышки . . . . .	дер. б. барщинная	42	51	93	—	—	13	—	—
44	Попрудзе . . . . .	тоже	49	40	89	—	—	8	—	—
Итого въ гминѣ . . . . .			2738	3056	5794	1766	7	504	—	1
<b>Гмина Погермонь.</b>										
1	Бочкеники . . . . .	дер. б. казенная	161	145	306	—	—	33	—	—
2	Новиники . . . . .	дер. б. барщинная	28	26	54	—	—	7	—	—
3	Побалишки . . . . .	тоже	50	60	110	—	—	11	—	—
4	Бучкеме . . . . .	тоже	89	80	169	—	—	17	—	—
5	Антокальне . . . . .	тоже	132	131	263	5	—	24	—	—
6	Ванги . . . . .	тоже	94	95	189	—	—	16	—	—
7	Малиново . . . . .	фольваркъ	22	21	43	—	—	—	—	1
8	Новый-Дворъ . . . . .	тоже	50	53	103	—	—	—	—	1
9	Важаткеме . . . . .	дер. б. барщинная	86	70	156	—	—	20	—	—
10	Девайболе . . . . .	дер. б. казенная	8	10	18	—	—	4	—	—
11	Ковальки . . . . .	тоже	80	80	160	5	—	11	—	—
12	Ново-Рудупе . . . . .	дер. новообразован.	28	30	58	—	—	6	—	—
13	Посвенце . . . . .	дер. б. казенная	150	148	298	2	—	35	—	—
14	Поцуны . . . . .	тоже	90	80	170	—	—	17	—	—
15	Рудупы . . . . .	фольваркъ	32	39	71	7	—	—	—	1
16	Шмытышки . . . . .	дер. новообразован.	5	9	14	—	—	3	—	—
17	Шмытышки . . . . .	фольваркъ	13	15	28	—	—	—	—	1
18	Элкснокеме . . . . .	дер. б. казенная	140	146	286	—	—	22	—	—
19	Двилики . . . . .	дер. б. барщинная	126	130	256	—	—	33	—	—
20	Жувинта . . . . .	фольваркъ	2	1	3	—	—	—	—	1
21	Погермонь . . . . .	тоже	72	69	141	—	—	—	—	1
22	Соболаны . . . . .	дер. б. барщинная	70	80	150	—	—	18	—	—
23	Содыбы . . . . .	тоже	60	60	120	—	—	23	—	—
24	Покойне . . . . .	тоже	143	145	288	54	—	28	—	—
25	Антонеле . . . . .	фольваркъ	30	40	70	—	2	—	—	1
26	Застѣнокъ-Погерм. (Дегимы)	дер. б. барщинная	68	69	137	—	—	10	—	—
27	Покойне . . . . .	фольваркъ	4	3	7	—	—	—	—	1
28	Покойне-Новые . . . . .	дер. новообразован.	30	28	58	—	—	9	—	—
29	Потомульше . . . . .	дер. б. барщинная	38	40	78	—	—	7	—	—
30	Потомульше . . . . .	фольваркъ	64	70	134	3	6	—	—	1
31	Потомульшеле (Козулишки).	усадыба б. чиншев.	15	14	29	—	—	1	—	—
32	Ядвиговъ . . . . .	фольваркъ	4	6	10	—	—	—	—	1
33	Поматеры . . . . .	дер. б. барщинная	66	68	134	—	—	12	—	—

Маріампольскій уѣздъ.

№ № по порядку	Названія гминъ, сельскихъ обществъ и отдѣльныхъ населенныхъ пунктовъ, входящихъ въ ихъ составъ	Родъ поселенія	Число наличныхъ жителей					Число земель-ныхъ владѣній			Количество земли (въ моргахъ)			Число жилыхъ строеній			Разстояніе въ верстахъ отъ			ПРИМѢЧАНІЯ						
			муж. пола	жен. пола	всего	Въ томъ числѣ		крестьянскихъ	мелкой шляхты	дворскихъ	Въ томъ числѣ			деревянныхъ	каменныхъ	глинобитныхъ	Стоимость всѣхъ строеній по страхово-вой оцѣнкѣ (въ рубляхъ)	гминнаго управ-ленія	гминнаго суда		школы	почтовой станціи				
						евреевъ об. пола	иностранин. об. пола				пахатной	луговъ	лѣсовъ													
1	2	3	4	5	6	7	8	9	10	11	12	13	14	15	16	17	18	19	20	21	22	23	24	25	26	
31	Стейнишки . . . . .	д. д. б. барщинныя фольваркъ	22	23	45	—	—	7	—	—	194	150	44	—	—	6	—	—	2610	5	14	5	5	31		
32	Степкишки . . . . .		20	14	34	—	—	2	—	—	116	86	30	—	—	2	—	—	1410	6	15	6	6	32		
33	Убагновена . . . . .		20	14	34	—	—	4	—	—	124	94	30	—	—	4	—	—	2750	6	15	6	6	33		
34	Ушпрудзе . . . . .		13	5	18	—	—	2	—	—	128	96	32	—	—	2	—	—	4030	3	15	3	3	34		
35	Юркше . . . . .		103	108	211	—	—	24	—	—	461	359	102	—	—	20	—	—	6800	2	19	2	2	35		
36	Антоново . . . . .		160	191	351	—	—	39	—	—	69	69	—	—	—	36	—	—	4850	4	15	4	4	36		
37	Варакишки . . . . .		26	25	51	—	—	10	—	—	135	115	20	—	—	7	—	—	2490	3	17	3	3	37		
38	Войты . . . . .		62	51	113	—	—	17	—	—	272	200	72	—	—	14	—	—	5820	2	17	2	2	38		
39	Габришки . . . . .		18	17	35	—	—	4	—	—	107	100	—	7	—	3	—	—	1630	2	21	2	2	39		
40	Юзунишки . . . . .		2	3	5	—	—	—	—	—	114	114	—	—	—	1	—	—	1470	5	13	5	5	40		
41	Юзунишки-Институтскіе . . . . .		дер. б. барщинная	10	12	22	—	—	2	—	48	40	8	—	—	3	—	—	1280	1	18	1	1	41		
42	Юзунишки-Казенные . . . . .	дер. б. казенная	24	16	40	—	—	10	—	108	80	28	—	—	9	—	—	2390	2	19	2	2	42			
43	Мейстышки . . . . .	дер. б. барщинная	42	51	93	—	—	13	—	190	160	30	—	—	11	—	—	3000	4	15	4	4	43			
44	Попрудзе . . . . .	тоже	49	40	89	—	—	8	—	209	160	49	—	—	10	—	—	5070	3	17	3	3	44			
Итого въ гминѣ . . . . .			2738	3056	5794	1766	7	504	—	1	8343	6590	1746	7	—	560	2	—	191420							
<b>Гмина Погермонь.</b>											О пространствѣ всей земли свѣдѣніи не имѣется															
1	Бочкеники . . . . .	дер. б. казенная	161	145	306	—	—	33	—	—	845	725	52	—	25,6	33	—	—	4340	6	6	6	6	1	Въ дер. Покойне гминное управленіе, костель, и гминное училище.	
2	Новиники . . . . .	дер. б. барщинная	28	26	54	—	—	7	—	—	91	91	—	—	13,0	7	—	—	1070	4	8	4	8	2		
3	Побалишки . . . . .	тоже	50	60	110	—	—	11	—	—	349	349	—	—	31,7	11	—	—	1920	7	5	7	5	3	Гминный судъ въ гор. Прены.	
4	Бучкеме . . . . .	тоже	89	80	169	—	—	17	—	—	365	325	20	—	21,5	17	—	—	1720	1	11	1	11	4		
5	Антокальне . . . . .	тоже	132	131	263	5	—	24	—	—	790	60	50	—	32,9	27	—	—	3540	4	9	4	9	5	Винокурный заводъ на фольв. Даукшегиры.	
6	Ванги . . . . .	тоже	94	95	189	—	—	16	—	—	637	507	30	—	39,9	18	—	—	740	5	14	5	14	6	Водяная мельница на фольв. Гирники и вѣтряная мельница на фольв. Потомульше.	
7	Малиново . . . . .	фольваркъ	22	21	43	—	—	—	—	—	498	420	18	60	—	—	2	—	1500	6	10	6	10	7	Четыре кирпичные за- вода на ф.ф. Даукшегиры, Погермонка, Опминта и Шалтупе.	
8	Новый-Дворъ . . . . .	тоже	50	53	103	—	—	—	—	—	485	460	5	20	—	—	2	—	1400	1	11	1	11	8	Двѣ корчмы на ф. ф. Даукшегиры и Ислаужъ.	
9	Важаткеме . . . . .	дер. б. барщинная	86	70	156	—	—	20	—	—	769	700	40	20	38,4	22	—	—	3020	8	6	8	6	9	Почтовая станція въ г. Прены.	
10	Девайболе . . . . .	дер. б. казенная	8	10	18	—	—	4	—	—	85	74	—	5	21,2	4	—	—	220	8	8	8	8	10	Въ 12-й графѣ показано количество одной толь- ко удобной земли.	
11	Ковальки . . . . .	тоже	80	80	160	5	—	11	—	—	443	333	12	—	40,3	17	—	—	1700	9	10	9	10	11		
12	Ново-Рудупе . . . . .	дер. новообразован.	28	30	58	—	—	6	—	—	20	20	—	—	3,3	6	—	—	370	10	7	10	7	12		
13	Посвенце . . . . .	дер. б. казенная	150	148	298	2	—	35	—	—	1169	1100	30	—	33,4	39	—	—	4150	7	7	7	7	13		
14	Поцуны . . . . .	тоже	90	80	170	—	—	17	—	—	850	800	20	5	50,0	1										



Списокъ населенныхъ мѣстъ.

№ № по порядку	Названія гминъ, сельскихъ обществъ и отдѣльныхъ населенныхъ пунктовъ, входящихъ въ ихъ составъ	Родъ поселенія	Число наличныхъ жителей					Число земель-ныхъ владѣній		
			муж. пола	жен. пола	всего	Въ томъ числѣ		крестьянскихъ	мелкой шляхты	дворскихъ
						евреевъ об. пола	иностранц. об. пола			
1	2	3	4	5	6	7	8	9	10	11
34	Гирмонь . . . . .	фольваркъ	3	4	7	7	—	—	—	1
35	Гирники . . . . .	дер. б. барщинная	170	158	328	—	—	30	—	—
36	Гирники . . . . .	фольваркъ	3	5	8	—	—	—	—	1
37	Люстбергъ . . . . .	тоже	31	33	64	—	—	—	—	1
38	Погермонка . . . . .	тоже	32	41	73	2	6	—	—	1
39	Погермонь . . . . .	дер. б. барщинная	40	28	68	—	—	8	—	—
40	Самополь . . . . .	фольваркъ	81	71	152	—	—	—	—	1
41	Элизенталь . . . . .	тоже	52	60	112	—	—	—	—	1
42	Якимшики . . . . .	тоже	58	51	109	—	2	—	—	1
43	Посвентупе . . . . .	дер. б. барщинная	132	123	255	5	—	31	—	—
44	Бочкеникеле . . . . .	фольваркъ	99	102	201	—	—	—	—	1
45	Даукшегиры . . . . .	тоже	50	52	102	—	—	—	—	1
46	Кеблишки . . . . .	дер. б. барщинная	97	99	196	—	—	16	—	—
47	Потракияны . . . . .	тоже	50	60	110	—	—	7	—	—
48	Погаршве-Деляржишки . . . . .	усадебъ б. барщин.	2	2	4	—	—	1	—	—
49	Погаршве . . . . .	дер. б. барщинная	97	75	172	—	—	17	—	—
50	Ошминта . . . . .	тоже	125	102	227	5	—	23	—	—
51	Ошминта . . . . .	фольваркъ	71	73	144	—	5	—	—	1
52	Опушата . . . . .	тоже	30	26	56	—	—	—	—	1
53	Пурвиники . . . . .	дер. б. барщинная	46	48	94	—	—	12	—	—
54	Армонишки . . . . .	усадебъ б. барщин.	6	8	14	—	—	1	—	—
55	Барагине . . . . .	дер. б. барщинная	10	11	21	—	—	3	—	—
56	Ислаужъ . . . . .	фольваркъ	60	71	131	—	—	—	—	1
57	Лапуне . . . . .	дер. б. чиншевая	90	80	170	—	—	18	—	—
58	Нове-Шалтупе . . . . .	дер. новообразован.	50	60	110	—	—	17	—	—
59	Покумпыры . . . . .	дер. б. барщинная	110	80	190	—	—	25	—	—
60	Шалтупе . . . . .	фольваркъ	56	61	117	6	—	—	—	1
Итого въ гминѣ . . . . .			3701	3645	7346	101	21	576	—	23
<b>Гмина Понѣмонь-Пожайсце</b>										
1	Понѣмонь . . . . .	посадъ	981	1095	2076	1640	31	34	—	—
2	Понѣмонь-Горный . . . . .	фольваркъ	18	18	36	—	—	—	—	1
3	Войнотраки-Рожельскіе . . . . .	дер. б. барщинная	79	81	160	—	—	15	—	—
4	Войнотраки-Погермонскіе . . . . .	тоже	128	149	277	—	—	45	—	—
5	Гирники . . . . .	тоже	29	34	63	—	—	6	—	—
6	Рожеле . . . . .	фольварки имѣнія { Рожеле	48	49	97	2	11	—	—	—
7	Рожеле-Застѣнокъ . . . . .		Рожеле	8	4	12	—	—	—	—
8	Добила . . . . .	дер. б. барщинная	132	137	269	—	—	31	—	—
9	Ловмяны . . . . .	тоже	64	71	135	—	—	14	—	—
10	Ловмяны-Лѣсные . . . . .	дер. б. казенная	12	16	28	—	—	6	—	—
11	Дворалишки-Новые . . . . .	дер. б. барщинная	28	29	57	—	—	9	—	—
12	Мазуры . . . . .	дер. б. казенная	81	98	179	—	—	17	—	—
13	Померанія . . . . .	тоже	14	19	33	5	—	4	—	—
14	Жегждры . . . . .	дер. б. барщинная	27	36	63	—	—	8	—	—
15	Жегждры . . . . .	фольваркъ	24	36	60	—	—	—	—	1
16	Моргеники-Рожельскіе . . . . .	дер. б. барщинная	121	128	249	—	—	24	—	—
17	Моргеники-Погермонскіе . . . . .	тоже	98	103	201	—	—	38	—	—
18	Рымишки (Кинеришки) . . . . .	тоже	13	9	22	—	—	4	—	—
19	Пушгородъ . . . . .	фольварки имѣнія { Пушгородъ	33	38	71	—	11	—	—	—
20	Рымишки . . . . .		Пушгородъ	12	11	23	—	—	—	—

Маріампольскій уѣздъ.

№ № по порядку	Количество земли (въ моргахъ)	Въ томъ числѣ			Количество земли на 1 крестьян. владѣніе (въ морг.)	Число жилыхъ строеній			Стоимость всѣхъ строеній по страхово-вой оцѣнкѣ (въ рубляхъ)	Разстояніе въ верстахъ отъ				№ № по порядку	ПРИМѢЧАНІЯ
		пахатной	луговой	лѣсовъ		деревянныхъ	каменныхъ	глинобитныхъ		гминнаго управ-ленія	гминнаго суда	школы	почтовой станціи		
25	25	—	—	—	—	1	—	120	7	15	7	15	34		
1177	1077	100	—	39,2	30	—	—	7530	8	16	8	16	35		
188	170	18	—	—	1	1	—	450	8	16	8	16	36		
477	410	67	—	—	—	2	—	1740	9	14	9	14	37		
566	500	40	20	—	3	1	—	4730	5	16	5	16	38		
181	171	10	—	22,6	8	—	—	2410	9	21	9	21	39		
534	530	4	—	—	—	4	—	1640	6	11	6	11	40		
1107	220	87	800	—	3	—	—	1250	9	15	9	15	41		
922	772	150	—	—	—	6	—	3830	4	13	4	13	42		
761	500	60	—	24,5	31	—	—	3800	2	13	2	13	43		
700	580	120	—	—	3	1	—	4280	3	15	3	15	44		
484	400	64	20	—	4	3	—	3870	1	13	1	13	45		
345	315	10	—	21,6	17	—	—	2800	1	13	1	13	46		
260	240	—	—	37,1	7	—	—	1180	4	8	4	8	47		
84	70	4	—	84,0	1	—	—	100	5	7	5	7	48		
486	480	—	—	28,6	17	—	—	2460	7	5	7	5	49		
460	340	20	—	20,0	23	—	—	2660	7	5	7	5	50		
642	600	42	—	—	4	5	—	2540	6	6	6	6	51		
95	95	—	—	—	1	1	—	1200	6	6	6	6	52		
325	310	10	—	27,1	12	—	—	1890	7	7	7	7	53		
138	118	20	—	138,0	1	—	—	800	10	10	10	10	54		
161	131	30	—	53,7	3	—	—	900	10	10	10	10	55		
422	350	72	—	—	4	3	—	2930	8	10	8	10	56		
293	263	30	—	16,2	18	—	—	2900	8	10	8	10	57		
60	60	—	—	3,5	17	—	—	830	7	7	7	7	58		
485	370	114	—	19,4	25	—	—	3320	8	6	8	6	59		
500	400	100	—	—	10	—	—	2660	7	9	7	9	60		
<b>26043</b>	<b>21684</b>	<b>1861</b>	<b>975</b>	<b>26,0</b>	<b>662</b>	<b>37</b>	<b>—</b>	<b>132095</b>							
45	40	—	—	1,3	130	2	—	60420	—	22	—	—	1		
363	326	21	—	—	2	—	—	4400	1	23	1	1	2		
547	460	81	—	36,5	14	—	—	7160	9	18	9	18	3		
680	602	66	—	15,1	41	—	—	11720	9	18	9	18	4		
217	160	50	—	36,2	6	—	—	4560	8	19	8	19	5		
1799	1097	100	601	—	6	2	—	10850	7	16	7	16	6		
629	498	62	—	20,3	1	—	—	600	9	15	9	15	7		
235	178	21	—	16,8	30	—	—	7180	19	18	19	18	8		
40	30	6	—	6,7	10	—	—	3740	3	24	3	24	9		
48	39	4	—	5,3	6	—	—	1200	3	24	3	24	10		
495	460	15	—	29,1	8	—	—	1020	5	24	5	24	11		
118	88	23	—	29,5	18	—	—	7640	8	20	8	20	12		
27	18	1	—	3,4	4	—	—	2530	7	19	7	19	13		
505	385	19	—	—	7	—	—	420	6	24	6	24	6		
793	698	82	—	33,1	6	—	—	8660	6	24	6	24	6		
422	373	30	—	11,1	27	—	—	12290	9	18	9	18	16		
12	11	—	—	3,0	24	—	—	5290	15	16	15	16	17		
687	646	31	—	—	2	—	—	110	17	15	17	15	18		
					3	1	—	5510	17	16	17	16	19		
					2	—	—	4390	16	17	16	17	20		

Въ пос. Понѣмонь гмин-ное управленіе, костель, синагога, почтовая стан-ція, гминное училище и два хедера.  
Гминный судъ въ гор. Прены.  
Три католическія часо-вни въ д. д. Войнотраки-Погермонскіе, Моргеники-Рожельскіе и на фольв. Кемпишки.  
Четыре кирпичные за-вода въ дер. Роки, и по одному въ дер. Покаль-нишки и на фольв. Гра-женишки.  
На фольв. Рожеле му-комольная и костомоль-ная мельница.



Списокъ населенныхъ мѣстъ.

№ № по порядку	Названія гминъ, сельскихъ обществъ и отдѣльныхъ населенныхъ пунктовъ, входящихъ въ ихъ составъ	Родъ поселенія	Число наличныхъ жителей					Число земельныхъ владѣній		
			муж. пола	жен. пола	всего	Въ томъ числѣ		крестьянскихъ	мелкой шляхты	дворскихъ
						евреевъ об. пола	иностранц. об. пола			
1	2	3	4	5	6	7	8	9	10	11
21	Орловишки . . . . .	дер. б. барщинная	134	148	282	—	—	31	—	—
22	Леоново . . . . .	фольварки имѣнія	24	27	51	—	—	—	—	—
23	Граженишки (Матинка) . . . . .	Леоново	17	18	35	—	—	—	—	1
24	Пакальнишки . . . . .	дер. б. казенная	124	128	252	5	—	21	—	—
25	Пакальнишки-Новые . . . . .	тоже	34	38	72	—	—	13	—	—
26	Лыса-Гура . . . . .	тоже	69	70	139	6	2	10	—	—
27	Ярмолишки . . . . .	тоже	58	73	131	—	—	11	—	—
28	Ярмолишки-Лѣные . . . . .	тоже	12	13	25	—	—	3	—	—
29	Войшвидово . . . . .	фольварки имѣнія	34	36	70	—	—	—	—	—
30	Домброва . . . . .	Войшвидово	8	8	16	—	6	—	—	1
31	Пожайце . . . . .	фольварки имѣнія	28	15	43	—	—	—	—	—
32	Ярмолишки . . . . .	Пожайце	14	12	26	—	—	—	—	1
33	Валеріаново . . . . .	двор. лѣсн. усадьба	2	2	4	—	—	—	—	—
34	Грабово (Подвойшвидово) . . . . .	тоже	2	3	5	—	—	—	—	—
35	Пилена . . . . .	дер. б. казенная	203	199	402	3	—	33	—	—
36	Пилена-Дополнительная . . . . .	тоже	38	41	79	—	—	9	—	—
37	Подпилена . . . . .	тоже	8	12	20	—	—	2	—	—
38	Гогп . . . . .	тоже	93	85	178	—	—	21	—	—
39	Турсона . . . . .	тоже	26	27	53	—	—	4	—	—
40	Турсона-Новая . . . . .	тоже	16	18	34	—	—	5	—	—
41	Ужуе . . . . .	тоже	63	69	132	—	—	17	—	—
42	Турсона . . . . .	фольваркъ	12	18	30	—	—	—	—	1
43	Потамульшеле . . . . .	дер. б. барщинная	127	135	262	12	—	39	—	—
44	Бобиклы (Вицы-Рожельскіе) . . . . .	тоже	59	69	128	—	—	21	—	—
45	Вицы-Войшвидовскіе . . . . .	тоже	29	37	66	—	—	12	—	—
46	Подрожеле . . . . .	тоже	46	49	95	—	—	5	—	—
47	Подрожеле . . . . .	фольварки имѣнія	15	13	28	—	—	—	—	—
48	Бобиклы . . . . .	Рожеле	15	18	33	—	5	См.	выше	—
49	Роки . . . . .	дер. б. казенная	196	218	414	—	7	62	—	—
50	Френтзельгофъ . . . . .	фольваркъ	18	19	37	—	6	—	—	1
51	Самилы . . . . .	дер. б. барщинная	123	124	247	3	—	33	—	—
52	Домброва-Казенная . . . . .	дер. б. казенная	54	69	123	—	—	17	—	—
53	Домброва-Частная . . . . .	дер. б. барщинная	46	61	107	10	4	11	—	—
54	Самилы (Старый Шляновъ) . . . . .	фольваркъ	18	27	45	—	1	—	—	1
55	Слобода (Кемпишки) . . . . .	дер. б. казенная	106	108	214	—	—	29	—	—
56	Виршожигле . . . . .	тоже	96	94	190	—	—	43	—	—
57	Кемпишки . . . . .	фольваркъ	19	21	40	5	—	—	—	1
58	Таурекеме . . . . .	дер. б. барщинная	138	169	307	—	—	59	—	—
59	Шиланы . . . . .	дер. б. казенная	165	163	328	—	—	38	—	—
60	Дворалишки-Старые . . . . .	дер. б. барщинная	68	79	147	—	—	10	—	—
61	Дворалишки . . . . .	фольварки имѣнія	36	70	106	—	—	—	—	1
62	Домброва . . . . .	Дворалишки	9	11	20	—	—	—	—	—
63	Шляново . . . . .	дер. б. казенная	204	219	423	—	—	52	—	—
Итого въ гминѣ . . . . .			4556	4994	9550	1691	84	866	—	12
Гмина Фреда.										
1	Вицюны-Казенные . . . . .	дер. б. казенная	48	44	92	—	—	7	—	—
2	Вицюны-Частные . . . . .	дер. б. барщинная	79	71	150	—	—	28	—	—
3	Застѣнки . . . . .	тоже	166	149	315	5	—	20	—	—
4	Юджеме . . . . .	дворская усадьба	10	6	16	—	—	—	—	—

Маріампольскій уѣздъ.

всей	Количество земли (въ моргахъ)			Количество земли на 1 крестьян. владѣніе (въ морг.)	Число жилыхъ строеній			Стоимость всѣхъ строеній по страховой оцѣнкѣ (въ рубляхъ)	Разстояніе въ верстахъ отъ				№ № по порядку	ПРИМѢЧАНІЯ	
	Въ томъ числѣ				деревянныхъ	каменныхъ	глинобитныхъ		гминнаго управленія	гминнаго суда	школы	почтовой станции			
	пахатной	луговъ	лѣсовъ												
12	13	14	15	16	17	18	19	20	21	22	23	24	25	26	
400	360	20	4	12,9	24	—	—	5550	21	20	21	21	21	Винокуренный заводъ на фольв. Дворалишки.	
732	376	56	220	—	2	—	—	4050	21	20	21	21	22	Семь питейныхъ заведеній въ пос. Поиѣмонь, и по одному въ д. д. Лыса-Гура, Пакальнишки, Шляново, Роки и на фольв. Дворалишки.	
421	368	39	—	20,0	20	—	—	10240	3	24	3	3	24	Въ графѣ 12-й показано количество одной только удобной земли.	
18	15	1	—	1,4	11	—	—	640	2	24	2	2	25		
148	123	17	—	14,8	12	—	—	6550	2	24	2	2	26		
276	228	40	—	25,1	9	—	—	3590	3	20	3	3	27		
15	15	—	—	5,0	1	—	—	150	3	20	3	3	28		
677	567	100	1	—	3	1	—	8270	5	19	5	5	29		
316	282	19	—	—	1	—	—	340	9	18	9	9	30		
1387	30	—	1357	—	6	—	—	5110	4	21	4	4	31		
265	15	—	250	—	2	—	—	1650	—	—	—	—	32		
965	888	64	5	29,2	1	—	—	150	6	19	6	6	33		
33	27	3	—	3,7	1	—	—	350	7	9	7	7	34		
52	46	4	—	26,0	15	—	—	1050	14	16	14	14	35		
530	482	21	4	25,2	3	—	—	560	14	18	14	14	36		
47	42	4	—	11,7	20	—	—	5310	16	16	16	16	38		
14	10	2	—	2,8	5	—	—	1090	14	19	14	14	39		
428	370	43	5	25,2	2	—	—	200	14	19	14	14	40		
1287	240	10	1010	—	11	—	—	4300	17	18	17	17	41		
465	405	9	—	11,9	2	—	—	1980	15	19	15	15	42		
94	72	16	—	4,5	30	—	—	10680	7	18	7	7	43		
29	20	7	—	2,4	25	—	—	3410	7	20	7	7	44		
39	31	6	—	7,8	11	—	—	1300	7	20	7	7	45		
1084	968	102	—	17,5	7	—	—	1630	6	19	6	6	46		
432	406	26	—	—	2	—	—	1720	6	17	6	6	47		
601	510	50	28	18,2	2	—	—	4060	8	16	8	8	48		
203	176	22	—	11,9	2	—	—	22220	3	21	3	3	49		
74	61	9	—	6,7	7	—	—	5000	1	21	1	1	50		
184	132	20	32	—	5	—	—	6270	10	19	10	10	51		
600	560	31	—	20,7	15	—	—	4900	9	20	9	9	52		
311	276	31	—	7,2	14	—	—	4530	10	21	10	10	53		
388	356	11	—	—	5	—	—	4920	10	19	10	10	54		
971	867	94	—	16,5	17	—	—	4920	10	19	10	10	54		
884	784	86	—	23,3	31	—	—	5950	17	19	17	17	55		
74	62	8	—	7,4	31	—	—	10220	18	20	18	18	56		
1794	900	170	600	—	4	—	—	5000	17	17	17	17	57		
1012	872	125	—	19,5	4	—	—	14130	19	15	19	19	58		
24912	18051	1878	4124	16,3	32	—	—	9210	16	19	16	16	59		
78	70	8	—	—	26	—	—	5700	13	23	13	13	60		
124	119	5	—	—	3	4	—	13440	15	18	15	15	61		
121	101	20	—	—	4	—	—	5010	16	18	16	16	62		
90	80	10	—	—	42	—	—	16750	8	19	8	8	63		
Итого въ уѣздѣ . . . . .					931	10	—	394050							
Въ дер. Годлево гминное управленіе, гминный судъ, костель, кирка, синагога, гминное и сель-															



Списокъ населенныхъ мѣстъ.

№ № по порядку	Названія гминъ, сельскихъ обществъ и отдѣльныхъ населенныхъ пунктовъ, входящихъ въ ихъ составъ	Родъ поселенія	Число наличныхъ жителей					Число земель-ныхъ владѣній		
			муж. пола	жен. пола	всего	Въ томъ числѣ		крестьянскихъ	мелкой шляхты	дворскихъ
						евреевъ об. пола	инострани. об. пола			
1	2	3	4	5	6	7	8	9	10	11
5	Поессе . . . . .	дворская усадьба	18	9	27	—	—	—	—	—
6	Понѣмонь-Дольный . . . . .	фольваркъ	140	143	283	—	19	—	—	1
7	Годлево . . . . .	дер. б. барщинная	684	688	1372	571	8	85	—	—
8	Годлево-Новое . . . . .	тоже	16	18	34	—	—	12	—	—
9	Будры . . . . .	тоже	62	71	133	—	—	13	—	—
10	Грабово . . . . .	тоже	117	128	245	—	—	21	—	—
11	Длуга . . . . .	тоже	220	241	461	10	—	49	—	—
12	Калиново . . . . .	фольваркъ	17	10	27	—	—	—	—	1
13	Дыгры . . . . .	дер. б. барщинная	131	126	257	6	—	44	—	—
14	Ольшаны . . . . .	фольваркъ	18	18	36	—	—	—	—	1
15	Кемпишки . . . . .	дер. б. барщинная	192	200	392	—	—	56	—	—
16	Помейшупе . . . . .	тоже	24	23	47	—	11	8	—	—
17	Михалово . . . . .	фольваркъ	26	31	57	6	—	—	—	1
18	Шнуры . . . . .	дер. б. барщинная	80	70	150	—	—	14	—	—
19	Мостайцы . . . . .	тоже	85	91	176	—	—	22	—	—
20	Повицы-Погермонскіе . . . . .	тоже	82	93	175	—	—	17	—	—
21	Повицы-Рынкунскіе . . . . .	тоже	60	69	129	—	—	13	—	—
22	Повицы . . . . .	фольваркъ	15	20	35	—	—	—	—	1
23	Грабовецъ . . . . .	тоже	13	16	29	—	—	—	—	1
24	Юдварисъ . . . . .	тоже	22	20	42	—	—	—	—	1
25	Поессе . . . . .	дер. б. барщинная	239	249	488	—	—	49	—	—
26	Сприндышки . . . . .	тоже	10	6	16	—	—	2	—	—
27	Юрайтышки . . . . .	тоже	18	18	36	—	—	3	—	—
28	Полѣсье . . . . .	тоже	148	151	299	30	—	27	—	—
29	Рашново . . . . .	тоже	76	87	163	—	—	17	—	—
30	Рашново . . . . .	дворская усадьба	6	10	16	—	—	—	—	—
31	Рожишки . . . . .	дер. б. барщинная	166	165	331	—	—	21	—	—
32	Войтополь . . . . .	фольваркъ	48	48	96	—	—	—	—	1
33	Есся . . . . .	дер. б. барщинная	91	90	181	48	—	14	—	—
34	Есся . . . . .	дворская усадьба	2	3	5	—	—	—	—	—
35	Заграда . . . . .	фольваркъ	44	44	88	6	—	—	—	1
36	Карказы . . . . .	дер. б. барщинная	118	111	229	—	—	17	—	—
37	Марвиль . . . . .	тоже	7	6	13	—	—	3	—	—
38	Марвиль . . . . .	фольваркъ	45	46	91	9	—	—	—	1
39	Рынкуны . . . . .	дер. б. барщинная	111	110	221	—	—	25	—	—
40	Станайцы . . . . .	тоже	110	106	216	—	—	27	—	—
41	Тваркишки . . . . .	тоже	202	180	382	—	—	60	—	—
42	Юзефово . . . . .	фольваркъ	29	29	58	—	—	—	—	1
43	Юргенишки . . . . .	дер. б. барщинная	185	179	364	—	7	55	—	—
44	Якуцы . . . . .	тоже	191	192	383	—	—	47	—	—
45	Теляйцы . . . . .	тоже	92	98	190	6	—	17	—	—
46	Казимерово . . . . .	фольваркъ	24	26	50	—	—	—	—	1
47	Наугардышки . . . . .	тоже	17	5	22	5	—	—	—	1
Итого въ гминѣ . . . . .			4304	4314	8618	702	45	793	—	13
Гмина Хлѣбшишки.										
1	Антонишки . . . . .	крестьян. деревня	16	16	32	—	—	2	—	—
2	Гартвины . . . . .	тоже	18	24	42	—	—	3	—	—
3	Густавщина . . . . .	тоже	17	25	42	—	—	3	—	—
4	Казимерово . . . . .	тоже	7	9	16	—	—	2	—	—

Маріампольскій уѣздъ.

№ № по порядку	Количество земли (въ моргахъ)	Въ томъ числѣ			Количество земли на 1 крестьян. владѣніе (въ морг.)	Число жилыхъ строеній			Разстояніе въ верстахъ отъ				№ № по порядку	ПРИМѢЧАНІЯ											
		всей	пахатной	луговъ		лѣсовъ	деревянныхъ	каменныхъ	глинобитныхъ	Стоимость всѣхъ строеній по страховой оцѣнкѣ (въ рубляхъ)	гминнаго управленія	гминнаго суда			школы	почтовой станціи									
																	12	13	14	15	16	17	18	19	20
5	150	100	50	—	—	5	1	—	6150	4	4	4	15	5	ское училища, два еврейскіе хедера и сельская аптека.										
6	458	400	58	—	—	3	2	—	7450	8	8	8	19	6	Шесть кирпичныхъ заводовъ, по одному въ д. д. Будры, Януцы, Рожишки, Есся и на ф. ф. Понѣмонь-Дольный и Грабовецъ.										
7	90	81	9	—	—	94	11	—	72270	—	—	—	11	7	Водяная мельница въ ус. Есся.										
8	38	36	2	—	—	4	—	—	1100	—	—	—	11	8	Питейныхъ заведеній въ гминѣ тринадцать.										
9	150	130	20	—	—	13	—	—	3520	—	—	—	11	9	Ближайшая почтовая станція въ дер. Вейверы гм. Вейверы.										
10	531	420	111	—	—	21	—	—	6120	8	8	8	8	10	Въ графѣ 12-й показана только общее количество пахатной земли, луговъ и лѣсовъ; пастбища же и неудобная земля — пропущены										
11	1003	663	340	—	—	48	1	—	15880	4	4	4	10	11											
12	180	120	60	—	—	2	—	—	3550	4	4	4	6	12											
13	723	600	123	—	—	35	—	—	6990	6	6	6	5	13											
14	352	300	52	—	—	1	1	—	4990	5	5	5	6	14											
15	913	700	213	—	—	41	—	—	7790	4	4	4	7	15											
16	63	58	5	—	—	10	—	—	1860	3	3	3	8	16											
17	307	250	57	—	—	2	1	—	4370	3	3	3	6	17											
18	101	91	10	—	—	13	—	—	2360	2	2	2	9	18											
19	303	250	53	—	—	19	—	—	3020	1	1	1	10	19											
20	610	500	110	—	—	17	—	—	5450	3	3	3	14	20											
21	228	200	28	—	—	9	—	—	960	3	3	3	14	21											
22	135	110	25	—	—	1	1	—	3950	3	3	3	14	22											
23	200	170	30	—	—	2	—	—	2080	4	4	4	15	23											
24	300	220	80	—	—	3	1	—	3160	3	3	3	14	24											
25	1295	944	351	—	—	49	—	—	25500	6	6	6	14	25											
26	43	35	8	—	—	2	—	—	630	7	7	7	14	26											
27	115	105	10	—	—	3	—	—	760	7	7	7	14	27											
28	523	423	100	—	—	27	—	—	7380	1	1	1	11	28											
29	319	239	80	—	—	17	—	—	3290	2	2	2	13	29											
30	40	36	4	—	—	1	—	—	140	2	2	2	9	30											
31	324	300	24	—	—	19	—	—	7790	3	3	3	14	31											
32	220	200	20	—	—	3	—	—	4470	2	2	2	13	32											
33	10	8	2	—	—	16	—	—	4550	6	6	6	17	33											
34	63	60	3	—	—	1	—	—	360	6	6	6	17	34											
35	616	540	76	—	—	3	1	—	5000	2	2	2	13	35											
36	37	30	7	—	—	16	—	—	1400	5	5	5	16	36											
37	2	1	1	—	—	3	—	—	320	4	4	4	15	37											
38	454	400	54	—	—	2	1	—	4960	4	4	4	15	38											
39	585	500	85	—	—	23	—	—	4990	2	2	2	13	39											
40	658	600	58	—	—	29	—	—	11860	3	3	3	5	40											
41	1185	1000	185	—	—	55	—	—	9550	6	6	6	5	41											
42	1846	600	100	1146	—	4	3	—	5000	6	6	6	5	42											
43	1064	800	264	—	—	55	—	—	16390	6	6	6	4	43											
44	749	600	149	—	—	42	—	—	11310	1	1	1	12	44											
45	187	177	10	—	—	16	—	—	5670	2	2	2	13	45											
46	180	112	68	—	—	1	—	—	4080	1	1	1	12	46											
47	300	220	80	—	—	1	1	—	4900	3	3	3	14	47											
Итого . . . . .												18063	13699	3218	1146	—	782	25	—	317070					
Не могло быть вычислено за неимѣніемъ свѣдѣній о количествѣ всей земли по каждому населенному пункту.																									
1	Антонишки . . . . .	крестьян. деревня	16	16	32	—	—	2	—	—	470	4	12	12	12	1	Гминное управленіе на фольв. Хлѣбшишки.								
2	Гартвины . . . . .	тоже	18	24	42	—	—	3	—	—	730	5	10	10	10	2	Гминный судъ въ гор. Прены.								
3	Густавщина . . . . .	тоже	17	25	42	—	—	3	—	—	1180	5	13	13	13	3									
4	Казимерово . . . . .	тоже	7	9	16	—	—	2	—	—	350	4	10	10	10	4									



Списокъ населенныхъ мѣстъ.

№ № по порядку	Названія гминъ, сельскихъ обществъ и отдѣльныхъ населенныхъ пунктовъ, входящихъ въ ихъ составъ	Родъ поселенія	Число наличныхъ жителей					Число земель-ныхъ владѣній		
			муж. пола	жен. пола	всего	Въ томъ числѣ		крестьянскихъ	мелкой шляхты	дворскихъ
						евреевъ об. пола	иностранц. об. пола			
1	2	3	4	5	6	7	8	9	10	11
5	Клюкишки . . . . .	крестьян. деревня	17	18	35	—	—	2	—	—
6	Чепелишки . . . . .	тоже	17	17	34	—	—	3	—	—
7	Бограны . . . . .	тоже	135	141	276	7	—	28	—	—
8	Бограны . . . . .	фольваркъ	28	32	60	1	3	—	—	1
9	Кемпишки . . . . .	крестьян. деревня	59	63	122	—	—	16	—	—
10	Нове-Бограны . . . . .	тоже	18	20	38	—	—	5	—	—
11	Гинюны . . . . .	тоже	121	118	239	—	—	25	—	—
12	Каймины . . . . .	тоже	6	7	13	—	—	2	—	—
13	Леполаты . . . . .	фольваркъ	22	25	47	—	3	—	—	1
14	Подчудышки . . . . .	—	9	11	20	—	—	3	—	—
15	Грейжбуда . . . . .	дворянскія усадьбы	49	55	104	—	—	9	—	—
16	Баніонишки . . . . .	—	28	32	60	—	—	6	—	—
17	Будвечи-Михалишскіе . . . . .	—	9	15	24	—	—	2	—	—
18	Иждагеле . . . . .	—	25	26	51	—	—	5	—	—
19	Кубельчишки . . . . .	—	14	17	31	—	—	2	—	—
20	Пирктовецы . . . . .	—	39	41	80	—	—	7	—	—
21	Пудзишки . . . . .	—	37	41	78	—	—	6	—	—
22	Раудонупе . . . . .	—	18	19	37	—	—	2	—	—
23	Ужболе . . . . .	—	8	9	17	—	—	2	—	—
24	Цихабуда . . . . .	—	66	71	137	—	—	10	—	—
25	Яблоново . . . . .	—	8	9	17	—	—	3	—	—
26	Яновка . . . . .	—	33	35	68	—	—	2	—	—
27	Дегимы . . . . .	крестьянскія деревни и усадьбы	59	70	129	—	—	9	—	—
28	Дегимы-Пржіесе . . . . .	—	10	6	16	—	—	1	—	—
29	Будвечи-Хлѣбшскіе . . . . .	—	30	27	57	—	—	5	—	—
30	Будвечи-Новые . . . . .	—	2	2	4	—	—	1	—	—
31	Кальвелишки . . . . .	—	34	39	73	—	—	7	—	—
32	Нове-Хлѣбшски . . . . .	—	94	101	195	—	—	14	—	—
33	Липова-Буда . . . . .	—	40	41	81	—	—	6	—	—
34	Поессе . . . . .	—	30	35	65	—	—	4	—	—
35	Леполаты . . . . .	—	4	5	9	—	—	1	—	—
36	Шурупы . . . . .	—	27	30	57	—	—	3	—	—
37	Едорейсцы . . . . .	—	260	270	530	16	—	49	—	—
38	Повержня . . . . .	фольваркъ	15	20	35	—	—	—	—	1
39	Ингованги . . . . .	—	591	590	1181	3	—	108	—	—
40	Лецкишки . . . . .	—	19	23	42	—	—	4	—	—
41	Поедупе . . . . .	—	51	55	106	—	—	12	—	—
42	Наравкеле . . . . .	—	91	96	187	—	—	3	—	—
43	Новосады . . . . .	—	45	49	94	—	—	8	—	—
44	Шиловата . . . . .	—	70	72	142	—	—	14	—	—
45	Рудзишки . . . . .	—	38	40	78	—	—	6	—	—
46	Михалинъ . . . . .	—	91	96	187	—	—	25	—	—
47	Пегрейже . . . . .	—	47	50	97	—	—	7	—	—
48	Погрейже-Полайшота . . . . .	—	15	18	33	—	—	3	—	—
49	Руда . . . . .	—	19	26	45	—	—	5	—	—
50	Мочуны . . . . .	крестьянскія деревни и усадьбы	264	274	538	5	—	54	—	—
51	Гирайтышки . . . . .	—	7	9	16	—	—	1	—	—
52	Дробинга . . . . .	—	18	20	38	13	—	1	—	—
53	Нове-Прены . . . . .	—	19	25	44	—	5	6	—	—
54	Прены . . . . .	фольваркъ	42	52	94	10	—	—	—	1
55	Петрайшишки . . . . .	крестьян. деревня	40	41	81	—	—	8	—	—
56	Шалтанишки . . . . .	тоже	58	62	120	—	—	6	—	—

Маріампольскій уѣздъ.

всей	Количество земли (въ моргахъ)			Количество земли на 1 крестьян. владѣніе (въ морг.)	Число жилыхъ строеній			Разстояніе въ верстахъ отъ				№ № по порядку	ПРИМѢЧАНІЯ	
	Въ томъ числѣ				деревянныхъ	каменныхъ	глинобитныхъ	Стоимость всѣхъ строеній по страховой оцѣнкѣ (въ рубляхъ)	гминнаго управленія	гминнаго суда	школы			почтовой станціи
	пахатной	луговъ	лѣсовъ											
12	13	14	15	16	17	18	19	20	21	22	23	24	25	26
98	92	6	—	49,0	2	—	—	790	4	10	10	10	5	Католическая часовня въ дер. Шиловата.
115	101	14	—	38,3	3	—	—	2220	5	12	12	12	6	Училищъ въ гминѣ нѣтъ, въ графѣ 23-й разстоянія показаны до училища въ гор. Прены.
638	600	38	—	22,8	28	—	—	6360	12	4	4	4	7	Три водяныя мельницы въ дер. Чудышки, въ ус. Дробинга и на фольваркѣ Прены.
432	402	30	—	—	14	—	—	8280	12	2	2	2	8	Питейныхъ заведеній въ гминѣ нѣтъ.
137	117	20	—	8,6	16	—	—	6070	14	6	6	6	9	Ближайшая почтовая станція въ гор. Прены.
34	34	—	—	6,8	5	—	—	300	12	4	4	4	10	Въ графѣ 3-й не сдѣлано указаній, изъ казенной или дворской земли надѣлена та или другая деревня, такъ какъ свѣдѣнія о томъ не были доставлены.
751	600	151	—	30,0	25	—	—	14590	6	5	5	5	11	Въ графахъ 4-й, 5-й и 6-й показано постоянное списочное населеніе, а не все наличное.
6	6	—	—	3,0	2	—	—	50	6	5	5	5	12	Въ графѣ 13-й вмѣстѣ съ пахатной землей показаны также пастбища и земля неудобная.
430	400	30	—	—	3	1	—	7660	6	5	5	5	13	
109	105	4	—	36,3	3	—	—	1630	6	3	3	3	14	
173	121	52	—	19,2	9	—	—	3800	9	17	17	17	15	
126	100	26	—	21,0	6	—	—	1470	8	16	16	16	16	
13	13	—	—	6,5	2	—	—	1840	10	20	20	20	17	
49	40	9	—	9,8	5	—	—	1670	7	14	14	14	18	
135	123	12	—	67,5	2	—	—	1070	6	14	14	14	19	
99	90	9	—	14,1	7	—	—	1220	6	14	14	14	20	
146	122	24	—	24,3	6	—	—	1200	7	14	14	14	21	
74	70	4	—	37,0	2	—	—	1080	6	13	13	13	22	
17	17	—	—	8,5	2	—	—	180	6	14	14	14	23	
159	150	9	—	15,9	10	—	—	1990	6	14	14	14	24	
30	27	3	—	10,0	3	—	—	560	7	15	15	15	25	
185	181	4	—	92,5	7	—	—	2530	7	15	15	15	26	
267	250	17	—	29,7	9	—	—	360	4	10	10	10	27	
43	37	6	—	43,0	1	—	—	500	4	10	10	10	28	
157	150	7	—	31,4	5	—	—	1570	5	13	13	13	29	
39	36	3	—	39,0	1	—	—	700	4	12	12	12	30	
105	90	15	—	15,0	6	—	—	2190	4	13	13	13	31	
138	131	7	—	9,9	14	—	—	1920	5	12	12	12	32	
114	98	16	—	38,0	6	—	—	1280	6	14	14	14	33	
111	98	13	—	27,7	4	—	—	1330	3	11	11	11	34	
56	50	6	—	56,0	1	—	—	1560	6	14	14	14	35	
116	100	16	—	38,7	3	—	—	1640	4	12	12	12	36	
829	809	20	—	16,9	49	—	—	24490	2	8	8	8	37	
292	290	2	—	—	2	—	—	2480	2	7	7	7	38	
1786	1703	83	—	16,5	108	—	—	19420	3	8	8	8	39	
113	101	12	—	28,2	4	—	—	1170	3	10	10	10	40	
288	271	17	—	24,0	11	—	—	2230	2	10	10	10	41	
183	173	10	—	61,0	6	—	—	2360	3	10	10	10	42	
139	123	16	—	17,4	8	—	—	1510	4	10	10	10	43	
398	305	93	—	28,4	14	—	—	3900	4	10	10	10	44	
110	100	10	—	18,3	6	—	—	1330	4	11	11	11	45	
276	206	70	—	11,0	23	—	—	3350	5	13	13	13	46	
97	90	7	—	13,9	7	—	—	2350	4	12	12	12	47	
61	56	5	—	20,3	3	—	—	490	4	11	11	11	48	
146	130	16	—	29,2	5	—	—	1230	4	11	11	11	49	
943	803	140	—	17,5	54	—	—	16700	8	4	4	4	50	
59	58	1	—	59,0	1	—	—	550	9	2	2	2	51	
38	37	1	—	38,0	6	—	—	5560	10	2	2	2	52	
27	27	—	—	4,5	6	—	—	820	10	2	2	2	53	
252	241	11	—	—	10	—	—	5590	8	1	1	1	54	
150	136	14	—	18,7	8	—	—	1790	2	8	8	8	55	
246	200	46	—	41,0	6	—	—	2440	3	10	10	10	56	



Списокъ населенныхъ мѣстъ.

№ № по порядку	Названія гминъ, сельскихъ обществъ и отдѣльныхъ населенныхъ пунктовъ, входящихъ въ ихъ составъ	Родъ поселенія	Число наличныхъ жителей					Число земель-ныхъ владѣній		
			муж. пола	жен. пола	всего	Въ томъ числѣ		крестьянскихъ	мелкой шляхты	дворскихъ
						евреевъ об. пола	иностранц. об. пола			
1	2	3	4	5	6	7	8	9	10	11
57	Потельвишки . . . . .	крестьянскія деревни и усадьбы	41	43	84	—	—	8	—	—
58	Покемишки . . . . .		101	102	203	—	—	16	—	—
59	Пожарство . . . . .		51	53	104	—	—	10	—	—
60	Меддажишки . . . . .		31	36	67	—	—	5	—	—
61	Жарство . . . . .		114	105	219	—	—	26	—	—
62	Покевлишки . . . . .		210	207	417	12	—	30	—	—
63	Шавли . . . . .		26	27	53	—	—	3	—	—
64	Хлѣбишки . . . . .		94	101	195	9	10	—	—	1
65	Преновлоки . . . . .		191	195	386	11	—	30	—	—
66	Стржельцы . . . . .		141	141	282	—	—	30	—	—
67	Тракины . . . . .	13	15	28	—	—	3	—	—	
68	Сприндышки . . . . .	63	69	132	—	—	15	—	—	
69	Руткишки . . . . .	56	59	115	—	—	12	—	—	
70	Даржовецы . . . . .	10	11	21	—	—	3	—	—	
71	Шкуцы . . . . .	40	51	91	—	—	7	—	—	
72	Домброво . . . . .	32	38	70	—	—	7	—	—	
73	Домброво . . . . .	25	27	52	—	—	—	—	1	
74	Ринголовцизна . . . . .	9	10	19	—	—	3	—	—	
75	Могилки . . . . .	8	9	17	—	—	2	—	—	
76	Валенгишки . . . . .	34	46	80	—	—	5	—	—	
77	Чудышки . . . . .	126	127	253	18	—	23	—	—	
78	Нове-Домброво . . . . .	3	5	8	—	—	1	—	—	
79	Шавлишки . . . . .	344	390	734	—	—	64	—	—	
Итого въ гминѣ . . . . .			4717	5007	9724	105	21	824	—	6
Гмина Шумскъ.										
1	Балсупе . . . . .	дер. б. казенная	218	249	467	—	—	51	—	—
2	Стейнишки . . . . .	тоже	34	45	79	—	—	7	—	—
3	Дегуцы . . . . .	дер. б. барщинная	266	289	555	46	14	20	—	—
4	Кидолишки . . . . .	дер. б. казенная	48	57	105	—	—	12	—	—
5	Векеротышки-Шумскіе . . . . .	тоже	50	62	112	—	—	15	—	—
6	Лугине . . . . .	тоже	42	50	92	—	—	8	—	—
7	Пускенуры . . . . .	дер. б. казенная	51	54	105	—	—	7	—	—
8	Сенове . . . . .	усадьба б. казенная	8	7	15	—	—	1	—	—
9	Кухтышки . . . . .	дер. б. барщинная	32	38	70	—	—	8	—	—
10	Будвецы . . . . .	тоже	30	35	65	—	—	6	—	—
11	Векеротышки-Квѣцишскіе . . . . .	тоже	39	49	88	—	—	9	—	—
12	Макалы . . . . .	дер. б. казенная	145	162	307	14	—	34	—	—
13	Мешкуце . . . . .	тоже	168	200	368	—	2	61	—	—
14	Ошкосвиле . . . . .	тоже	144	169	313	—	—	28	—	—
15	Бредзишки . . . . .	тоже	10	13	23	—	—	3	—	—
16	Липнишки . . . . .	тоже	22	32	54	—	—	4	—	—
17	Мильчишки . . . . .	тоже	19	22	41	—	—	11	—	—
18	Осупе . . . . .	тоже	39	49	88	3	—	11	—	—
19	Пайкишки . . . . .	тоже	26	32	58	—	—	3	—	—
20	Ушкирце . . . . .	тоже	23	40	63	—	—	4	—	—
21	Самсоньки . . . . .	дер. б. барщинная	14	18	32	5	—	2	—	—
22	Борсукины . . . . .	тоже	24	30	54	—	—	4	—	—
23	Густабудзе . . . . .	тоже	28	39	67	—	—	8	—	—
24	Катылишки . . . . .	тоже	8	9	17	—	—	2	—	—

Маріампольскій уѣздъ.

всей	Количество земли (въ моргахъ)			Количество земли на 1 крестьян. владѣніе (въ морг.)	Число жилыхъ строеній			Разстояніе въ верстахъ отъ				№ № по порядку		
	Въ томъ числѣ				деревянныхъ	каменныхъ	глинобитныхъ	Стоимость всѣхъ строеній по страховой оцѣнкѣ (въ рубляхъ)	гминнаго управленія	гминнаго суда	школы		почтовой станціи	
	пахатной	луговой	лѣсовъ											
12	13	14	15	16	17	18	19	20	21	22	23	24	25	26
185	180	5	—	23,1	8	—	—	2680	3	8	8	8	57	
379	350	29	—	23,7	16	—	—	2760	2	8	8	8	58	
366	345	21	—	36,6	10	—	—	3510	5	8	8	8	59	
103	89	14	—	20,6	5	—	—	1670	5	11	11	11	60	
409	400	9	—	15,7	26	—	—	5870	5	9	9	9	61	
651	640	11	—	21,7	30	—	—	10490	2	9	9	9	62	
96	90	6	—	32,0	3	—	—	1790	3	10	10	10	63	
949	804	100	45	—	12	—	—	5000	—	8	8	8	64	
996	980	16	—	33,2	36	—	—	15570	3	5	5	5	65	
668	601	67	—	22,3	30	—	—	6600	8	4	4	4	66	
109	100	9	—	36,3	3	—	—	640	6	7	7	7	67	
187	180	7	—	12,5	15	—	—	2220	5	12	12	12	68	
407	382	25	—	33,9	12	—	—	4500	5	10	10	10	69	
2	2	—	—	1,5	3	—	—	200	6	5	5	5	70	
279	241	38	—	39,9	7	—	—	4350	6	8	8	8	71	
227	200	27	—	32,4	6	—	—	2260	6	8	8	8	72	
119	100	19	—	—	2	1	—	2300	6	8	8	8	73	
6	6	—	—	2,0	3	—	—	190	6	5	5	5	74	
82	78	4	—	41,0	2	—	—	700	7	8	8	8	75	
394	360	34	—	78,8	6	—	—	3790	6	14	14	14	76	
963	892	71	—	41,9	23	—	—	9860	5	6	6	6	77	
32	30	2	—	32,0	1	—	—	700	5	8	8	8	78	
1139	1001	138	—	17,8	64	—	—	1270	4	6	6	6	79	
20565	18717	1803	45	22,0	882	2	—	271020						
1717	1310	407	—	33,7	45	—	—	10440	10	9	12	7	1	Гминное управленіе въ дер. Макалы.
217	181	36	—	31,0	6	—	—	1580	11	10	12	10	2	Гминный судъ въ гор. Маріамполѣ.
592	485	107	—	29,6	62	—	—	22730	2	1	10	1	3	Костель и гминное училище въ дер. Шумскъ.
221	185	36	—	18,4	9	—	—	2290	2	3	6	3	4	Ближайшая почтовая станція въ гор. Маріамполѣ.
134	102	32	—	8,9	13	—	—	1950	4	5	3	5	5	Питейныхъ заведеній въ гминѣ три.
320	270	50	—	40,0	9	—	—	2580	3	4	6	4	6	Въ графѣ 13-й вмѣстѣ съ пахатной землей показана также и земля неудобная.
250	219	31	—	35,7	10	—	—	3580	5	6	4	6	7	Цифры строки 39-й относятся ко всему имѣнію Михалинъ, включая сюда все отдѣльныя усадьбы, принадлежащія къ этому имѣнію.
59	53	6	—	59,0	2	—	—	1160	3	4	6	4	8	
216	180	36	—	27,0	8	—	—	1960	2	3	15	3	9	
376	301	75	—	62,7	6	—	—	2030	7	8	6	8	10	
210	181	29	—	23,3	6	—	—	2060	2	3	7	3	11	
1036	900	136	—	30,5	35	—	—	8740	—	1	8	1	12	
1796	1502	294	—	29,4	56	1	—	17380	8	7	16	7	13	
979	907	72	—	35,0	31	—	—	7390	6	5	9	5	14	
52	42	10	—	17,3	2	—	—	490	8	7	10	7	15	
189	171	18	—	47,2	4	—	—	1930	7	7	10	7	16	
148	131	17	—	13,5	5	—	—	950	9	8	10	8	17	
330	298	32	—	30,0	12	—	—	4680	6	5	11	5	18	
127	111	16	—	31,7	4	—	—	970	8	7	12	7	19	
89	80	9	—	44,5	2	—	—	980	8	7	12	7	20	
120	99	21	—	30,0	3	—	—	450	5	5	10	5	21	
60	50	10	—	7,5	8	—	—	1260	6	6	6	6	22	
155	123	32	—	77,5	2	—	—	780	3	4	4	4	23	



Списокъ населенныхъ мѣстъ.

№ № по порядку	Названія гминъ, сельскихъ обществъ и отдѣльныхъ населенныхъ пунктовъ, входящихъ въ ихъ составъ	Родъ поселенія	Число наличныхъ жителей					Число земель-ныхъ владѣній		
			муж. пола	жен. пола	всего	Въ томъ числѣ		крестьянскихъ	мелкой шляхты	дворскихъ
						евреевъ об. пола	инострани. об. пола			
1	2	3	4	5	6	7	8	9	10	11
25	Новина . . . . .	дер. б. казенная	80	89	169	—	—	11	—	—
26	Обшрутеле . . . . .	деревни б. барщинныя	7	9	16	—	—	2	—	—
27	Покушинъ . . . . .		83	94	177	—	—	3	—	—
28	Поташишки . . . . .		16	21	37	—	—	3	—	—
29	Свирновеце . . . . .		24	33	57	—	—	3	—	—
30	Строздишки . . . . .		11	14	25	—	—	2	—	—
31	Цикокальне . . . . .		12	14	26	—	—	3	—	—
32	Сургуце . . . . .		236	272	508	13	3	44	—	—
33	Тарпуце . . . . .		340	372	712	150	—	28	—	—
34	Блюдишки . . . . .		18	19	37	—	—	3	—	—
35	Выдепчишки . . . . .		27	34	61	—	—	6	—	—
36	Клевины . . . . .	6	8	14	—	—	2	—	—	
37	Стурьшки . . . . .	21	22	43	—	—	4	—	—	
38	Янчарышки . . . . .	9	10	19	—	—	3	—	—	
39	Михалинъ . . . . .	маіорат. фольваркъ	137	168	305	5	4	—	—	1
40	Тургуце . . . . .	дер. б. казенная	154	175	329	6	7	40	—	—
41	Обелино . . . . .	тоже	28	32	60	—	—	6	—	—
42	Ошманишки . . . . .	тоже	29	38	67	—	—	9	—	—
43	Шумскъ . . . . .	тоже	219	248	467	13	2	33	—	—
44	Гржибово . . . . .	тоже	14	19	33	—	—	9	—	—
45	Делине . . . . .	тоже	40	46	86	—	—	11	—	—
46	Каружишки . . . . .	тоже	39	45	84	—	—	5	—	—
47	Марцынишки . . . . .	тоже	33	40	73	—	—	8	—	—
Итого въ гминѣ . . . . .			3071	3572	6643	255	32	557	—	1
Гмина Яворово.										
1	Борсуково (Борсукине) . . . . .	дер. б. казенная	42	42	84	—	—	7	—	—
2	Глушкабуда (Симокай) . . . . .	тоже	46	46	92	—	—	8	—	—
3	Буконе (Ленчевскай) . . . . .	тоже	76	75	151	—	—	17	—	—
4	Полубишки . . . . .	усадыба б. казенная	5	9	14	—	—	1	—	—
5	Яворово . . . . .	фольваркъ	99	94	193	2	—	—	—	1
6	Бѣлюнишки (Исодай) . . . . .	дер. б. казенная	52	48	100	—	—	11	—	—
7	Грабово . . . . .	тоже	109	105	214	—	—	23	—	—
8	Лидеришки . . . . .	тоже	10	13	23	—	—	5	—	—
9	Грохово (Жирнишки) . . . . .	тоже	66	69	135	—	—	15	—	—
10	Кулинга . . . . .	тоже	52	40	92	—	—	15	—	—
11	Подгрохово (Поджирнишки) . . . . .	усадыба б. казенная	9	10	19	—	—	1	—	—
12	Фіолково . . . . .	дер. б. казенная	20	20	40	—	—	6	—	—
13	Гудыне . . . . .	тоже	169	130	299	—	3	46	—	—
14	Гудышки . . . . .	тоже	45	33	78	—	—	8	—	—
15	Капустинъ . . . . .	усадыба б. казенная	15	7	22	—	—	1	—	—
16	Дембовка (Стрѣлкай) . . . . .	дер. б. казенная	72	76	148	3	—	16	—	—
17	Дембово . . . . .	тоже	87	88	175	—	—	12	—	—
18	Поддембово . . . . .	усадыба б. казенная	1	1	2	—	—	2	—	—
19	Доброволя (Патыльче) . . . . .	дер. б. казенная	26	28	54	—	—	8	—	—
20	Боярско . . . . .	тоже	51	42	93	—	—	10	—	—
21	Петровине . . . . .	тоже	24	23	47	—	—	8	—	—
22	Бонково (Матулей) . . . . .	тоже	10	12	22	—	—	2	—	—
23	Дыбокальне . . . . .	тоже	61	58	119	14	—	14	—	—

Маріампольскій уѣздъ.

всей	Количество земли (въ моргахъ)			Количество земли на 1 крестья. владѣніе (въ морг.)	Число жилыхъ строеній			Разстояніе въ верстахъ отъ				№ № по порядку	ПРИМѢЧАНІЯ	
	Въ томъ числѣ				деревянныхъ	каменныхъ	глинобитныхъ	Стоимость всѣхъ строеній по страховой оцѣнкѣ (въ рубляхъ)	гминнаго управленія	гминнаго суда	школы			почтовой станціи
	пахатной	луговой	лѣсовъ											
12	13	14	15	16	17	18	19	20	21	22	23	24	25	26
386	321	65	—	35.1	12	—	—	3400	2	3	6	3	25	
110	98	12	—	55.0	2	—	—	680	7	6	6	8	26	
132	120	12	—	44.0	15	1	—	1350	7	6	8	6	27	
158	140	18	—	52.7	3	—	—	900	5	4	10	4	28	
148	130	18	—	49.3	3	—	—	1370	2	3	5	3	29	
78	68	10	—	39.0	3	—	—	800	5	5	9	5	30	
142	122	20	—	47.3	3	—	—	870	2	3	5	3	31	
1044	837	207	—	23.7	46	—	—	9110	11	10	5	10	32	
1005	805	200	—	35.9	68	—	—	16950	1	1	9	1	33	
215	190	25	—	71.7	3	—	—	2250	2	2	8	2	34	
246	194	52	—	41.0	6	—	—	3030	2	2	11	3	35	
115	95	20	—	57.5	3	—	—	1110	5	4	12	4	36	
183	162	21	—	45.7	3	—	—	1450	7	6	13	6	37	
93	86	7	—	31.0	3	—	—	1020	4	3	10	3	38	
3111	791	256	2064	—	20	—	—	4710	5	4	10	4	39	
1062	802	260	—	26.5	38	—	—	8210	10	9	3	9	40	
139	126	13	—	23.2	5	—	—	1710	6	7	4	7	41	
289	219	70	—	32.1	9	—	—	2320	7	8	3	8	42	
1106	830	276	—	33.5	44	1	—	14300	8	9	—	9	43	
104	85	19	—	11.6	5	—	—	770	4	5	3	5	44	
155	111	44	—	14.1	8	—	—	1760	4	5	3	5	45	
239	190	49	—	47.8	5	—	—	1800	4	5	3	5	46	
176	130	46	—	22.0	8	—	—	800	6	7	2	7	47	
20167	14817	3286	2064	30.6	660	3	—	180080						
142	110	16	—	20.3	9	—	—	1110	8	15	8	15	1	Гминное управленіе въ дер. Иглишканы.
169	145	19	—	21.1	11	—	—	1650	8	16	8	16	2	Гминный судъ въ гор. Маріамполѣ.
364	316	40	—	21.4	20	—	—	2840	7	8	3	8	3	Костель въ деревнѣ Иглювка.
111	96	13	—	111.0	1	—	—	400	7	7	3	7	4	Гминное училище въ дер. Иглишканы и сельское въ дер. Гудыне.
736	586	140	—	—	12	—	—	6280	5	7	3	7	5	Ближайшая почтовая станція въ гор. Маріамполѣ.
288	214	60	—	26.2	12	—	—	2140	2	14	2	14	6	Четыре питейныя заведенія въ д. д. Иглевка и Моргово и на ф. ф. Иглишки и Яворово.
395	337	40	—	17.2	29	—	—	3190	4	10	6	10	7	
120	92	12	—	24.0	5	—	—	360	4	9	3	9	8	
240	108	20	—	16.0	17	—	—	1100	5	19	4	19	9	
281	217	33	—	18.7	12	—	—	1680	5	19	5	19	10	
40	34	5	—	40.0	1	—	—	80	4	18	4	18	11	
76	54	8	—	12.7	5	—	—	190	7	19	6	19	12	
972	809	128	—	21.1	49	—	—	7390	3	7	—	7	13	
266	191	65	—	33.2	7	—	—	1290	5	18	5	18	14	
82	60	20	—	82.0	1	—	—	200	6	18	5	18	15	
322	270	36	—	20.1	17	—	—	2590	3	12	3	12	16	
381	323	43	—	31.7	25	—	—	3260	3	13	3	13	17	
10	7	2	—	5.0	2	—	—	220	2	15	3	15	18	
216	161	20	—	27.0	8	—	—	440	1	12	1	12	19	
345	290	39	—	34.5	9	—	—	1490	1	11	2	11	20	
117	105	10	—	14.6	7	—	—	870	1	11	2	11	21	
59	48	7	—	29.5	3	—	—	410	2	14	3	14	22	
313	270	35	—	22.4	14	—	—	3200	7	5	2	5	23	



Списокъ населенныхъ мѣстъ.

№ № по порядку	Названія гминъ, сельскихъ обществъ и отдѣльныхъ населенныхъ пунктовъ, входящихъ въ ихъ составъ	Родъ поселенія	Число наличныхъ жителей					Число земель-ныхъ владѣній			
			муж. пола	жен. пола	всего	Въ томъ числѣ		крестьянскихъ	мелкой шляхты	дворскихъ	
						евреевъ об. пола	иностранц. об. пола				
1	2	3	4	5	6	7	8	9	10	11	
24	Иглевка . . . . .	деревни б. казенныя	240	231	471	24	—	54	—	—	
25	Пошлаванты (Венукунай) . . . . .		20	24	44	—	—	9	—	—	
26	Солла . . . . .		23	24	47	—	—	6	—	—	
27	Иглишканы (Ижишкеле) . . . . .		197	204	401	2	—	42	—	—	
28	Поесе . . . . .		47	42	89	—	—	17	—	—	
29	Поесе-Льсные . . . . .		21	16	37	—	—	2	—	—	
30	Кермушине (Стролей) . . . . .		87	82	169	5	—	34	—	—	
31	Кизы . . . . .		102	98	200	6	—	23	—	—	
32	Медалишки . . . . .		13	14	27	—	—	3	—	—	
33	Кленово . . . . .		83	82	165	—	—	21	—	—	
34	Авижине . . . . .		13	13	26	—	—	2	—	—	
35	Бржозова-Буда . . . . .		усадыба б. казенная	12	15	27	—	—	1	—	
36	Варна-Буда . . . . .		дер. б. казенная	5	4	9	—	—	3	—	
37	Подкленово . . . . .		усадыба б. казенная	7	5	12	—	—	1	—	
38	Яблоново . . . . .		дер. б. казенная	10	11	21	—	—	3	—	
39	Кухты . . . . .		тоже	107	99	206	—	—	26	—	
40	Мачулишки . . . . .		тоже	45	40	85	—	—	12	—	
41	Подмачулишки . . . . .		тоже	13	9	22	—	—	3	—	
42	Бухта . . . . .		тоже	14	12	26	—	—	14	—	
43	Замчишки . . . . .		усадыба б. казенная	3	3	6	—	—	1	—	
44	Ташлишки . . . . .		тоже	21	25	46	—	—	1	—	
45	Моргово . . . . .		дер. б. казенная	99	96	195	21	—	18	—	
46	Надпоесе . . . . .		усадыба б. казенная	5	5	10	—	—	1	—	
47	Подпоесе . . . . .		дер. б. казенная	37	36	73	—	—	7	—	
48	Паужишки . . . . .		тоже	96	99	195	—	—	19	—	
49	Туники . . . . .		тоже	72	69	141	—	—	14	—	
50	Подворжишки . . . . .		тоже	63	66	129	2	—	14	—	
51	Якубишки . . . . .		тоже	6	7	13	—	—	2	—	
52	Иглишки . . . . .		фольваркъ	73	66	139	5	2	—	1	
53	Пржидатки . . . . .		деревни б. казенныя	37	38	75	—	—	8	—	
54	Новосады . . . . .			23	22	45	—	—	11	—	
55	Поземково . . . . .			15	15	30	—	—	2	—	
56	Райшупы . . . . .			98	92	190	—	—	19	—	
57	Рынговеле . . . . .			56	54	110	—	—	13	—	
58	Концово . . . . .			38	40	78	—	—	6	—	
59	Сантовка . . . . .			15	16	31	—	—	6	—	
60	Гелажине . . . . .			36	34	70	—	—	6	—	
61	Поморги . . . . .			38	34	72	—	—	9	—	
62	Обшрута . . . . .			10	6	16	—	—	3	—	
63	Шлаванты . . . . .	126		128	254	33	—	34	—		
64	Ясеново (Восине) . . . . .	50		50	100	—	—	9	—		
65	Ясеновка . . . . .	8		8	16	—	—	2	—		
66	Бржозово . . . . .	12		13	25	—	—	3	—		
Итого въ гминѣ . . . . .				3243	3116	6359	117	5	720	—	2

Маріампольскій уѣздъ.

в с е й	Количество земли (въ моргахъ)			Количество земли на 1 крестьян.владѣніе (въ морг.)	Число жилыхъ строеній			Стоимость всѣхъ строеній по страхово-вой оцѣнкѣ (въ рубляхъ)	Разстояніе въ верстахъ отъ				№ № по порядку	ПРИМѢЧАНІЯ
	Въ томъ числѣ				деревянныхъ	каменныхъ	глинобитныхъ		гминнаго управ-ленія	гминнаго суда	школы	почтовой станціи		
	пахатной	луговъ	лѣсовъ											
12	13	14	15	16	17	18	19	20	21	22	23	24	25	26
795	603	92	—	14,7	63	—	—	7900	7	20	7	20	24	
104	90	12	—	11,6	9	—	—	1060	9	20	9	20	25	
94	81	10	—	15,7	7	—	—	610	8	21	8	21	26	
756	649	80	—	18,0	43	—	—	6900	—	14	—	14	27	
242	207	30	—	14,2	18	—	—	3170	3	15	1	15	28	
69	59	8	—	34,5	2	—	—	450	3	17	1	17	29	
576	490	75	—	17,9	36	—	—	4260	1	12	1	12	30	
641	550	75	—	27,9	26	—	—	3370	5	8	2	8	31	
146	126	17	—	48,7	3	—	—	890	8	6	4	6	32	
267	220	32	—	12,7	32	—	—	2450	6	16	6	16	33	
96	80	10	—	48,0	3	—	—	830	6	14	6	14	34	
97	77	10	—	97,0	3	—	—	1880	5	14	6	14	35	
74	62	9	—	24,7	3	—	—	170	5	14	6	14	36	
11	9	1	—	11,0	1	—	—	150	6	15	6	15	37	
104	91	10	—	34,7	3	—	—	700	9	17	9	17	38	
680	585	70	—	26,2	28	—	—	5710	7	6	3	6	39	
350	302	40	—	29,2	19	—	—	2650	6	19	5	19	40	
52	45	6	—	17,3	4	—	—	580	5	18	4	18	41	
150	127	17	—	10,7	7	—	—	870	5	19	4	19	42	
127	89	16	—	127,0	1	—	—	450	5	19	5	19	43	
49	32	15	—	49,0	2	—	—	320	5	20	4	20	44	
493	439	50	—	27,4	20	—	—	3620	2	15	2	15	45	
35	28	5	—	35,0	2	—	—	240	3	17	2	17	46	
113	98	12	—	16,1	7	—	—	380	3	16	2	16	47	
588	403	150	—	30,9	25	—	—	4490	4	17	3	17	48	
402	300	100	—	28,7	18	—	—	2790	3	15	3	15	49	
286	249	30	—	20,4	17	—	—	1950	6	19	5	19	50	
80	69	9	—	40,0	2	—	—	600	6	19	6	19	51	
885	645	105	—	—	5	1	—	4300	7	21	7	21	52	
154	131	18	—	19,2	8	—	—	1260	4	11	4	11	53	
335	287	41	—	30,5	11	—	—	2780	4	12	4	12	54	
48	41	6	—	24,0	2	—	—	1000	4	12	3	12	55	
634	546	70	—	33,4	21	—	—	4850	6	10	6	10	56	
354	294	50	—	27,2	13	—	—	2150	2	11	4	11	57	
171	143	20	—	28,5	4	—	—	980	3	11	3	11	58	
262	217	30	—	43,7	7	—	—	2150	3	16	4	16	59	
144	124	16	—	24,0	8	—	—	550	4	16	5	16	60	
401	286	115	—	44,6	10	—	—	1820	3	16	2	16	61	
97	84	10	—	32,3	3	—	—	590	3	15	5	15	62	
934	680	200	—	27,5	39	—	—	5890	7	20	6	20	63	
333	290	38	—	37,0	8	—	—	1670	4	9	2	9	64	
88	75	10	—	44,0	2	—	—	530	4	10	2	10	65	
140	120	16	—	46,7	2	1	—	1190	4	9	2	9	66	
18502	14966	2547	—	23,4	823	2	—	133530						







КАЛЬВАРІЙСКІЙ УѢЗДЪ.



Списокъ населенныхъ мѣстъ.

№ № по порядку	Названія гминъ, сельскихъ обществъ и отдѣльныхъ населенныхъ пунктовъ, входящихъ въ ихъ составъ	Родъ поселенія	Число наличныхъ жителей					Число земель-ныхъ владѣній		
			муж. пола	жен. пола	всего	Въ томъ числѣ		крестьянскихъ	мелкой шляхты	дворскихъ
						евреевъ об. пола	иностранц. об. пола			
1	2	3	4	5	6	7	8	9	10	11
<b>Гмина Балькуны.</b>										
1	Балькуны . . . . .	дер. б. казенная	160	142	302	—	—	27	—	—
2	Варда . . . . .	маіорат. фольваркъ	24	28	52	—	—	—	—	1
3	Ворногирь . . . . .	дер. б. казенная	223	226	449	17	—	45	—	—
4	Вороновско . . . . .	тоже	79	92	171	—	—	14	—	—
5	Маринка . . . . .	тоже	2	3	5	—	—	5	—	—
6	Галабурдзишки . . . . .	тоже	47	45	92	—	—	15	—	—
7	Гуделе . . . . .	тоже	120	130	250	11	—	19	—	—
8	Онишки . . . . .	маіорат. фольваркъ	70	80	150	—	1	—	—	1
9	Зуишки . . . . .	тоже	26	30	56	—	—	—	—	—
10	Дырваны . . . . .	дер. б. казенная	14	17	31	—	—	2	—	—
11	Шипульцизна . . . . .	тоже	49	50	99	—	—	10	—	—
12	Потракель . . . . .	усадьба б. казенная	3	4	7	—	—	1	—	—
13	Нюпка . . . . .	дер. б. казенная	9	10	19	—	—	5	—	—
14	Дырваны . . . . .	маіорат. усадьба	5	7	12	—	—	—	—	—
15	Тракель . . . . .	тоже	8	6	14	—	—	—	—	—
16	Зызаны . . . . .	дер. б. казенная	112	124	236	—	—	31	—	—
17	Иванково . . . . .	тоже	158	163	321	—	—	31	—	—
18	Иванково . . . . .	маіорат. фольваркъ	16	14	30	—	—	—	—	1
19	Курняны . . . . .	дер. б. казенная	76	90	166	—	—	17	—	—
20	Курпенишки . . . . .	дер. мелкой шляхты	16	18	34	—	—	—	5	—
21	Ловкинтанки . . . . .	дер. б. казенная	46	52	98	—	—	51	—	—
22	Арцишканы . . . . .	маіорат. фольваркъ	40	41	81	46	—	—	—	1
23	Ловкинтаны . . . . .	дер. б. казенная	174	180	354	—	—	35	—	—
24	Лукснаны . . . . .	тоже	252	249	501	23	—	49	—	—
25	Касперовцизна . . . . .	маіорат. фольваркъ	23	33	56	—	—	—	—	1
26	Манчуны . . . . .	дер. б. казенная	126	132	258	13	—	24	—	—
27	Яцково . . . . .	маіорат. фольваркъ	17	22	39	—	—	—	—	1
28	Пашня . . . . .	дер. б. казенная	163	139	302	—	—	25	—	—
29	Ромейки . . . . .	тоже	147	166	313	—	—	24	—	—
30	Добкишки . . . . .	маіорат. фольваркъ	30	31	61	—	—	—	—	1
31	Сапоцишки . . . . .	дер. б. казенная	37	38	75	—	—	7	—	—
32	Цыганово . . . . .	тоже	159	148	307	—	—	30	—	—
Итого въ гминѣ . . . . .			2431	2510	4941	110	1	467	5	7
<b>Гмина Кальварія.</b>										
1	Бржозово . . . . .	крестьян. деревня	210	216	426	5	—	42	—	—
2	Аукштокальне . . . . .	фольваркъ	16	20	36	—	—	—	—	1
3	Гутово . . . . .	тоже	12	16	28	—	—	—	—	1
4	Зыгмонтово . . . . .	тоже	25	23	48	—	—	—	—	1
5	Маріанка . . . . .	тоже	15	18	33	—	—	—	—	1
6	Морги . . . . .	крестьян. деревня	20	26	46	—	—	4	—	—
7	Паулюкальне . . . . .	тоже	11	14	25	—	—	3	—	—
8	Тракяны . . . . .	фольваркъ	99	101	200	22	3	—	—	1
9	Труворово . . . . .	крестьян. деревня	53	60	113	—	—	19	—	—
10	Гуделе . . . . .	тоже	99	101	200	—	—	19	—	—
11	Барановске . . . . .	крестьян. усадьба	6	8	14	—	—	1	—	—
12	Габриловцизна . . . . .	крестьян. деревня	8	8	16	—	—	3	—	—
13	Гронды . . . . .	тоже	14	16	30	—	—	3	—	—

Кальварійскій уѣздъ.

№ № по порядку	Названія гминъ, сельскихъ обществъ и отдѣльныхъ населенныхъ пунктовъ, входящихъ въ ихъ составъ	Родъ поселенія	Число наличныхъ жителей					Число земель-ныхъ владѣній			Количество земли (въ моргахъ)			Число жилыхъ строеній			Разстояніе въ верстахъ отъ			№ № по порядку	ПРИМѢЧАНІЯ				
			муж. пола	жен. пола	всего	Въ томъ числѣ		крестьянскихъ	мелкой шляхты	дворскихъ	пахатной	луговъ	лѣсовъ	деревянныхъ	каменныхъ	глинобитныхъ	Стоимость всѣхъ строеній по страховой оцѣнкѣ (въ рубляхъ)	гминнаго управленія	гминнаго суда			школы	почтовой станціи		
						евреевъ об. пола	иностранц. об. пола																		
1	2	3	4	5	6	7	8	9	10	11	12	13	14	15	16	17	18	19	20	21	22	23	24	25	26
1	Балькуны . . . . .	дер. б. казенная	160	142	302	—	—	27	—	—	850	600	146	—	31,5	31	—	—	7530	3	11	5	11	1	Гминное управление въ дер. Сапоцишки. Гминное училище въ д. Ловкинтанки. Корчма на фольв. Арцишканы. Гминный судъ и ближайшая почтовая станція въ пос. Олита гм. Олита.
2	Варда . . . . .	маіорат. фольваркъ	24	28	52	—	—	—	—	179	126	45	—	—	1	—	—	800	2	12	5	12	2		
3	Ворногирь . . . . .	дер. б. казенная	223	226	449	17	—	45	—	1113	859	200	—	24,7	48	—	—	14440	5	19	6	19	3		
4	Вороновско . . . . .	тоже	79	92	171	—	—	14	—	501	381	75	—	35,8	18	—	—	5430	3	17	5	17	4		
5	Маринка . . . . .	тоже	2	3	5	—	—	5	—	14	8	5	—	2,8	5	—	—	?	2	15	6	15	5		
6	Галабурдзишки . . . . .	тоже	47	45	92	—	—	15	—	63	51	9	—	4,2	15	—	—	1150	7	7	4	7	6		
7	Гуделе . . . . .	тоже	120	130	250	11	—	19	—	459	326	90	—	24,2	21	—	—	3760	1	13	5	13	7		
8	Онишки . . . . .	маіорат. фольваркъ	70	80	150	—	1	—	—	2293	625	246	1157	—	7	1	—	1660	3	11	7	11	8		
9	Зуишки . . . . .	тоже	26	30	56	—	—	—	—	47	47	—	—	—	1	—	—	100	6	14	12	14	9		
10	Дырваны . . . . .	дер. б. казенная	14	17	31	—	—	2	—	83	64	15	—	41,5	2	—	—	550	4	19	7	19	10		
11	Шипульцизна . . . . .	тоже	49	50	99	—	—	10	—	262	177	72	—	26,2	9	—	—	2420	2	15	6	15	11		
12	Потракель . . . . .	усадьба б. казенная	3	4	7	—	—	1	—	62	28	33	—	62,0	1	—	—	550	4	19	5	19	12		
13	Нюпка . . . . .	дер. б. казенная	9	10	19	—	—	5	—	17	6	7	—	3,4	5	—	—	20	2	15	6	15	13		
14	Дырваны . . . . .	маіорат. усадьба	5	7	12	—	—	—	—	80	80	—	—	—	1	—	—	400	3	16	6	16	14		
15	Тракель . . . . .	тоже	8	6	14	—	—	—	—	78	78	—	—	—	1	—	—	500	3	15	7	15	15		
16	Зызаны . . . . .	дер. б. казенная	112	124	236	—	—	31	—	815	545	142	—	26,3	23	—	—	6570	6	18	4	18	16		
17	Иванково . . . . .	тоже	158	163	321	—	—	31	—	934	603	173	—	30,1	33	—	—	8290	4	12	4	12	17		
18	Иванково . . . . .	маіорат. фольваркъ	16	14	30	—	—	—	—	360	229	125	—	—	2	—	—	640	4	12	4	12	18		
19	Курняны . . . . .	дер. б. казенная	76	90	166	—	—	17	—	535	371	130	—	31,5	17	—	—	7490	4	8	4	8	19		
20	Курпенишки . . . . .	дер. мелкой шляхты	16	18	34	—	—	—	5	84	53	13	—	—	5	—	—	950	5	9	5	9	20		
21	Ловкинтанки . . . . .	дер. б. казенная	46	52	98	—	—	51	—	173	127	31	—	3,4	51	—	—	3300	5	17	—	17	21		
22	Арцишканы . . . . .	маіорат. фольваркъ	40	41	81	46	—	—	—	406	217	66	—	—	4	—	—	1580	6	14	1	14	22		
23	Ловкинтаны . . . . .	дер. б. казенная	174	180	354	—	—	35	—	1026	785	241	—	29,3	33	—	—	9660	3	16	2	16	23		
24	Лукснаны . . . . .	тоже	252	249	501	23	—	49	—	1045	780	217	—	21,3	49	1	—	11950	5	8	6	8	24		
25	Касперовцизна . . . . .	маіорат. фольваркъ	23	33	56	—	—	—	—	190	147	41	—	—	2	—	—	400	7	10	10	10	25		
26	Манчуны . . . . .	дер. б. казенная	126	132	258	13	—	24	—	605	476	112	—	25,2	24	—	—	4530	6	10	5	10	26		
27	Яцково . . . . .	маіорат. фольваркъ	17	22	39	—	—	—	—	401	284	104	—	—	2	—	—	1310	6	8	4	8	27		
28	Пашня . . . . .	дер. б. казенная	163	139	302	—	—	25	—	873	580	159	—	34,9	32	—	—	8010	1	14	4	14	28		
29	Ромейки . . . . .	тоже	147	166	313	—	—	24	—	517	370	120	—	21,5	24	—	—	5850	6	20	6	20	29		
30	Добкишки . . . . .	маіорат. фольваркъ	30	31	61	—	—	—	—	739	528	112	—	—	3	2	—	1910	4	18	4	18	30		
31	Сапоцишки . . . . .	дер. б. казенная	37	38	75	—	—	7	—	195	121	53</													



Списокъ населенныхъ мѣстъ.

№ № по порядку	Названія гминъ, сельскихъ обществъ и отдѣльныхъ населенныхъ пунктовъ, входящихъ въ ихъ составъ	Родъ поселенія	Число наличныхъ жителей					Число земель-ныхъ владѣній		
			муж. пола	жен. пола	всего	Въ томъ числѣ		крестьянскихъ	мелкой шляхты	дворскихъ
						евреевъ об. пола	иностраниц. об. пола			
1	2	3	4	5	6	7	8	9	10	11
14	Повижне . . . . .	крестьян. усадьба	9	11	20	—	—	1	—	—
15	Поташине . . . . .	крестьян. деревня	15	18	33	—	—	2	—	—
16	Подпилекальне . . . . .	тоже	28	25	53	—	—	6	—	—
17	Рыбаково . . . . .	тоже	8	9	17	—	—	2	—	—
18	Трубишки . . . . .	крестьян. усадьба	15	10	25	—	—	1	—	—
19	Камень . . . . .	крестьян. деревня	80	90	170	10	—	15	—	—
20	Ковнишки . . . . .	тоже	50	60	110	—	—	7	—	—
21	Покропишки . . . . .	тоже	54	56	110	—	—	10	—	—
22	Кржива . . . . .	тоже	126	130	256	—	—	18	—	—
23	Кумецы . . . . .	тоже	45	44	89	—	—	10	—	—
24	Михалово . . . . .	тоже	40	41	81	10	—	9	—	—
25	Зимна-Криница . . . . .	фольваркъ	15	20	35	—	—	—	—	1
26	Кушлишки-Польные . . . . .	крестьян. деревня	59	50	109	11	—	6	—	—
27	Кушлишки-Лѣсные . . . . .	тоже	14	14	28	—	—	2	—	—
28	Пальцеболе . . . . .	тоже	2	3	5	—	—	2	—	—
29	Кальварія . . . . .	маіорат. фольваркъ	199	201	400	—	—	—	—	1
30	Почтовая . . . . .	дворская усадьба	3	2	5	—	—	—	—	—
31	Паскине . . . . .	тоже	30	40	70	—	7	—	—	—
32	Менкупе . . . . .	крестьян. деревня	182	178	360	—	—	33	—	—
33	Смольница . . . . .	тоже	40	43	83	13	—	6	—	—
34	Ковале . . . . .	тоже	50	51	101	—	—	6	—	—
35	Новинка . . . . .	тоже	100	110	210	20	—	13	—	—
36	Орѣ . . . . .	маіорат. фольваркъ	30	30	60	—	—	—	—	1
37	Смольничаны . . . . .	крестьян. деревня	70	77	147	—	—	40	—	—
38	Покальнишки . . . . .	тоже	15	22	37	—	—	9	—	—
39	Сцибово . . . . .	тоже	52	60	112	—	—	11	—	—
40	Будвецы . . . . .	тоже	40	47	87	—	—	7	—	—
41	Будовиско . . . . .	тоже	10	13	23	—	—	2	—	—
42	Валенцишки . . . . .	тоже	23	24	47	—	—	4	—	—
43	Милуйцишки . . . . .	крестьян. усадьба	7	9	16	—	—	1	—	—
44	Таборишки . . . . .	крестьян. деревня	109	111	220	—	—	20	—	—
45	Тертубеже . . . . .	тоже	23	26	49	—	—	6	—	—
46	Эглишки . . . . .	тоже	50	51	101	—	—	2	—	—
47	Эглоболе . . . . .	тоже	130	134	264	—	—	29	—	—
48	Указовка . . . . .	тоже	6	8	14	—	—	3	—	—
49	Новосады . . . . .	фольваркъ	13	15	28	7	—	—	—	1
50	Юргезіоры . . . . .	крестьян. деревня	130	139	269	23	—	37	—	—
Итого въ гминѣ . . . . .			2460	2599	5059	121	10	414	—	9
Гмина Кирсна.										
1	Бирута . . . . .	дер. б. барщинная	71	73	144	7	—	33	—	—
2	Кевлица . . . . .	фольваркъ	4	10	14	—	—	—	—	1
3	Вайделоты . . . . .	дер. б. маіоратная	66	81	147	—	—	39	—	—
4	Ржондзишки . . . . .	тоже	61	81	142	—	—	17	—	—
5	Ржондзишки . . . . .	маіорат. фольваркъ	4	5	9	—	—	—	—	1
6	Голендры . . . . .	дер. б. маіоратная	24	31	55	—	—	7	—	—
7	Гуделишки . . . . .	тоже	100	111	211	18	—	16	—	—
8	Дольниковщина . . . . .	дер. б. барщинная	49	35	84	28	—	9	—	—
9	Дольница . . . . .	фольваркъ	8	8	16	—	—	—	—	1
10	Шостаковъ-Белдовскаго . . . . .	тоже	22	28	50	7	—	—	—	1

Кальварійскій уѣздъ.

всей	Количество земли (въ моргахъ)			Количество земли на 1 крестьян. владѣніе (въ морг.)	Число жилыхъ строеній			Разстояніе въ верстахъ отъ					№ № по порядку	ПРИМѢЧАНІЯ
	Въ томъ числѣ				деревянныхъ	каменныхъ	глинобитныхъ	Стоимость всѣхъ строеній по страховой оцѣнкѣ (въ рубляхъ)	гминнаго управленія	гминнаго суда	школы	почтовой станціи		
	пахатной	луговой	лѣсовъ											
12	13	14	15	16	17	18	19	20	21	22	23	24	25	26
101	86	15	—	101,0	1	—	—	230	8	9	9	9	14	Въ графѣ 13-й вмѣстѣ съ пахатной землей показаны также пастбища и неудобная земля.
143	123	20	—	71,5	3	—	—	960	9	10	10	10	15	Въ графѣ 3-й не сдѣлано указаній, изъ казенной или дворской земли надѣлена та или другая деревня, такъ какъ свѣдѣнія о томъ не были доставлены.
330	300	30	—	55,0	7	—	—	4870	9	10	10	10	16	
57	47	10	—	28,5	1	—	—	100	8	9	9	9	17	
99	84	15	—	99,0	1	—	—	1860	8	9	9	9	18	
565	525	40	—	37,0	17	—	—	7651	7	8	8	8	19	
363	323	40	—	51,9	7	—	1	2441	7	8	8	8	20	
368	320	48	—	36,8	13	—	—	4460	7	8	8	8	21	
668	598	70	—	37,1	24	—	—	11363	2	2	2	2	22	
180	150	30	—	18,0	9	—	—	4631	5	6	6	6	23	
7	7	—	—	0,8	7	—	—	740	3	4	4	4	24	
325	295	30	—	—	4	—	—	3260	4	5	5	5	25	
537	457	80	—	89,5	9	—	—	7860	2	3	3	3	26	
98	88	10	—	49,0	2	—	—	2260	2	3	3	3	27	
2	2	—	—	1,0	1	—	—	150	1	2	2	2	28	
915	880	35	—	—	3	3	1	12400	1	1	1	1	29	
2	2	—	—	—	—	1	—	1120	1	1	1	1	30	
3	3	—	—	—	6	—	—	2790	—	1	1	1	31	
1065	905	160	—	32,3	39	—	1	13700	6	7	7	7	32	
344	310	34	—	57,3	8	—	—	5660	3	3	3	3	33	
286	256	30	—	47,7	11	—	—	6840	4	4	4	4	34	
491	431	60	—	37,8	21	1	—	13030	4	4	4	4	35	
210	190	20	—	—	1	—	1	1590	3	3	3	3	36	
162	147	15	—	4,0	20	—	—	1420	9	10	10	10	37	
48	44	4	—	5,3	5	—	1	320	8	9	9	9	38	
353	283	70	—	32,1	15	—	—	400	7	8	8	8	39	
316	276	40	—	45,1	9	—	—	6350	6	7	7	7	40	
136	111	25	—	68,0	1	—	—	630	6	7	7	7	41	
184	159	25	—	46,0	4	—	—	2740	8	9	9	9	42	
85	75	10	—	85,0	1	—	—	460	5	6	6	6	43	
935	796	140	—	46,8	19	—	—	11570	7	8	8	8	44	
271	231	40	—	45,2	7	—	—	3140	7	8	8	8	45	
238	210	28	—	119,0	5	—	—	4440	8	9	9	9	46	
960	840	120	—	33,1	28	—	—	8580	7	8	8	8	47	
12	11	1	—	4,0	2	—	—	210	8	9	9	9	48	
260	230	30	—	—	2	—	—	1560	8	9	9	9	49	
1117	833	140	144	30,2	30	—	—	12320	4	5	5	5	50	
16924	14705	2065	154	31,4	452	9	6	232716						
68	36	16	—	2,1	12	—	—	2480	12	12	10	12	1	Гминное управленіе на фольв. Кирсна-Велька.
182	104	70	—	—	4	—	—	6100	3	10	2	10	2	Гминное училище въ дер. Кирсна-Велька.
149	90	30	—	3,8	11	—	—	2310	9	9	9	9	3	Гминный судъ и ближайшая почтовая станція въ пос. Симно гм. Симно.
246	171	50	—	14,5	15	—	—	7700	7	8	6	8	4	Винокуренный заводъ на фольв. Юхнелишки.
163	118	35	—	—	2	—	—	2380	7	8	6	8	5	Два питейныя заведенія
178	98	49	—	25,4	7	—	—	5500	7	12	7	12	6	
470	313	90	—	29,4	21	—	—	10050	3	9	2	9	7	
65	35	23	—	7,2	7	—	—	2660	3	14	4	14	8	
375	214	62	—	—	4	—	—	4840	3	14	4	14	9	
401	281	99	—	—	6	—	—	5600	3	14	4	14	10	



Списокъ населенныхъ мѣстъ.

№ № по порядку	Названія гминь, сельскихъ обществъ и отдѣльныхъ населенныхъ пунктовъ, входящихъ въ ихъ составъ	Родъ поселенія	Число наличныхъ жителей					Число земель-ныхъ владѣній		
			муж. пола	жен. пола	всего	Въ томъ числѣ		крестьянскихъ	мелкой шляхты	дворскихъ
						евреевъ об. пола	иностраниц. об. пола			
1	2	3	4	5	6	7	8	9	10	11
11	Лепино . . . . .	дер. б. барщинная	13	13	26	—	—	5	—	—
12	Шостаковъ-Остатнй . . . . .	тоже	34	45	79	7	—	8	—	—
13	Дольницкая . . . . .	дер. б. маіоратная	75	67	142	8	—	18	—	—
14	Зныче . . . . .	дер. б. барщинная	30	40	70	—	—	15	—	—
15	Ишлондзе . . . . .	дер. б. маіоратная	185	148	333	—	—	33	—	—
16	Шостакишки . . . . .	дер. б. барщинная	19	20	39	—	—	4	—	—
17	Будзиловъ . . . . .	фольваркъ	61	53	114	7	—	—	—	1
18	Юхнелишки . . . . .	тоже	11	5	16	—	—	—	—	1
19	Кирсна-Велька . . . . .	дер. б. маіоратная	216	216	432	45	7	37	—	—
20	Покирсняны . . . . .	дер. б. барщинная	30	33	63	21	—	5	—	—
21	Покирсняны . . . . .	фольваркъ	14	16	30	9	—	—	—	1
22	Кирсна-Велька . . . . .	маіорат. фольваркъ	91	98	189	40	—	—	—	1
23	Пруделе . . . . .	дер. б. барщинная	7	9	16	9	—	2	—	—
24	Красяны . . . . .	тоже	148	136	284	23	—	31	—	—
25	Маковщизна . . . . .	тоже	35	35	70	8	—	6	—	—
26	Маковщизна . . . . .	фольваркъ	16	19	35	7	—	—	—	1
27	Улановка . . . . .	дер. б. барщинная	18	29	47	—	—	13	—	—
28	Пржеломщизна . . . . .	тоже	95	103	198	—	—	64	—	—
29	Прига . . . . .	дер. б. маіоратная	67	69	136	—	—	14	—	—
30	Барце . . . . .	тоже	35	36	71	—	—	6	—	—
31	Ралле . . . . .	дер. б. барщинная	70	66	136	6	—	19	—	—
32	Ралле . . . . .	фольваркъ	34	29	63	—	—	—	—	1
33	Семеньшки . . . . .	дер. б. маіоратная	139	154	293	52	—	32	—	—
34	Смольница . . . . .	тоже	65	80	145	8	—	16	—	—
35	Смольница . . . . .	маіорат. фольваркъ	2	2	4	—	—	—	—	1
36	Подсмольница . . . . .	крестьян. усадьба	9	8	17	—	—	2	—	—
37	Строзды . . . . .	дер. б. маіоратная	167	145	312	12	—	32	—	—
38	Шостаковъ-Горный . . . . .	дер. б. барщинная	55	54	109	8	—	14	—	—
39	Шостаковъ-Мурованый . . . . .	тоже	38	56	94	—	—	8	—	—
40	Шостаковъ-Монкевича . . . . .	фольваркъ	11	6	17	—	—	—	—	1
Итого въ гминѣ . . . . .			2199	2253	4452	330	7	505	—	12
Гмина Кракополь.										
1	Антоколь . . . . .	крестьян. деревня	30	35	65	—	—	5	—	—
2	Заливки . . . . .	крестьян. усадьба	19	18	37	—	—	3	—	—
3	Дзяковщизна . . . . .	крестьян. деревня	42	44	86	—	—	4	—	—
4	Тракедь . . . . .	тоже	16	11	27	—	—	3	—	—
5	Потракедь . . . . .	крестьян. усадьба	7	4	11	—	—	1	—	—
6	Атамановка . . . . .	крестьян. деревня	32	37	69	—	—	17	—	—
7	Веробее . . . . .	тоже	125	129	254	—	—	28	—	—
8	Гринкишки . . . . .	крестьян. усадьба	25	22	47	—	—	1	—	—
9	Глосники . . . . .	крестьян. деревня	107	109	216	—	—	30	—	—
10	Дубеники . . . . .	крестьян. усадьба	2	5	7	—	—	1	—	—
11	Павеліона . . . . .	тоже	12	9	21	—	—	2	—	—
12	Охотка . . . . .	тоже	12	12	24	—	—	2	—	—
13	Дзингишки . . . . .	крестьян. деревня	83	71	154	1	—	17	—	—
14	Дзингишки . . . . .	фольваркъ	4	4	8	—	—	—	—	1
15	Довгирды . . . . .	крестьян. деревня	123	128	251	16	—	21	—	—
16	Краксники . . . . .	тоже	152	151	303	15	—	26	—	—

Кальварійскій уѣздъ.

№ № по порядку	Количество земли (въ моргахъ)				Количество земли на 1 крестья. владѣніе (въ морг.)	Число жилыхъ строеній			Разстояніе въ верстахъ отъ				№ № по порядку	ПРИМѢЧАНІЯ	
	всей	Въ томъ числѣ				деревянныхъ	каменныхъ	глинобитныхъ	Стоимость всехъ строеній по страховой оцѣнкѣ (въ рубляхъ)	гминнаго управленія	гминнаго суда	школы			почтовой станціи
		пахатной	луговъ	лѣсовъ											
12	13	14	15	16	17	18	19	20	21	22	23	24	25	26	
7	5	2	—	1,4	4	—	—	700	3	14	4	14	11	въ д. д. Кирсна-Велька и Пруделе.	
169	67	40	—	21,1	3	—	—	1950	4	15	5	15	12	Въ графахъ 4-й, 5-й и 6-й показано постоянное списочное населеніе, а не все наличное.	
479	295	64	—	26,6	15	—	—	14300	4	12	4	12	13		
80	62	14	—	5,3	10	—	—	2510	7	8	6	8	14		
888	523	18	—	26,9	31	—	—	22750	6	14	7	14	15		
16	12	3	—	4,0	5	—	—	710	7	15	8	15	16		
517	310	—	—	—	3	—	—	3180	7	14	8	14	17		
941	620	150	—	—	—	2	—	9490	7	15	8	15	18		
901	401	114	—	24,4	35	—	—	23440	—	14	—	14	19		
6	2	2	—	1,2	4	—	—	1110	1	15	2	15	20		
597	326	30	236	—	2	—	—	4050	1	15	2	15	21		
1089	309	144	379	—	6	1	—	7390	—	14	1	14	22		
2	2	—	—	1,0	3	—	—	1350	1	15	2	15	23		
927	692	131	—	29,9	36	—	—	18310	3	10	1	10	24		
8	2	—	—	1,3	5	—	—	910	4	11	4	11	25		
280	209	33	—	—	4	—	—	4030	4	11	4	11	26		
22	14	7	—	1,7	5	—	—	740	4	11	3	11	27		
208	139	47	—	3,2	32	—	—	4900	12	10	11	10	28		
352	248	82	—	25,1	13	—	—	7730	11	9	10	9	29		
201	124	60	—	33,5	6	—	—	3440	12	12	10	12	30		
354	237	45	—	18,6	14	—	—	6440	3	10	2	10	31		
625	249	108	180	—	5	—	—	4740	3	10	2	10	32		
513	316	108	—	16,0	27	—	—	14690	8	7	7	7	33		
192	134	41	—	12,0	12	—	—	3400	3	10	2	10	34		
178	147	27	—	—	2	—	—	2080	3	10	2	10	35		
38	15	23	—	19,0	1	—	—	930	3	10	2	10	36		
803	469	111	—	25,1	35	—	—	17450	7	14	8	14	37		
83	53	22	—	5,9	13	—	—	3450	4	15	5	15	38		
231	146	37	—	28,9	4	—	—	2240	4	15	5	15	39		
193	140	23	—	—	3	—	—	3180	4	15	5	15	40		
13197	7728	2010	795	15,2	427	3	—	241210	—	—	—	—	—		
210	204	6	—	42,0	5	—	—	3850	4	10	4	10	1	Гминное управленіе на фольв. Кракополь.	
158	123	35	—	52,7	3	—	—	4670	5	6	5	6	2	Тамъ-же костель.	
323	220	103	—	80,7	4	—	—	6060	5	7	5	7	3	Гминное училище въ д. Машталерже.	
41	33	8	—	13,7	3	—	—	880	4	7	4	7	4	Корчма на фольв. Кракополь.	
42	32	10	—	42,0	1	—	—	1320	8	8	8	8	5	Гминный судъ и ближайшая почтовая станція въ пос. Симно гм. Симно.	
60	36	24	—	3,5	7	—	—	1260	6	12	6	12	6	Въ графахъ 4-й, 5-й и 6-й показано постоянное списочное населеніе, а не все наличное.	
949	650	299	—	33,9	31	—	—	25620	5	10	5	10	7	Въ графѣ 13-й вмѣстѣ съ пахатной землей по-	
103	39	64	—	103,0	3	—	—	1990	8	10	8	10	8		
798	681	117	—	26,6	26	—	—	21910	6	6	6	6	9		
113	102	11	—	113,0	2	—	—	5650	6	7	6	7	10		
105	87	18	—	52,5	2	—	—	2100	7	7	7	7	11		
110	98	12	—	55,0	2	—	—	1330	6	7	6	7	12		
612	451	161	—	36,0	15	—	—	9470	6	11	6	11	13		
180	120	60	—	—	1	—	—	2280	6	11	6	11	14		
742	540	202	—	35,3	23	—	—	24330	3	11	3	11	15		
722	616	106	—	27,8	39	—	—	20420	6	7	6	7	16		



Списокъ населенныхъ мѣстъ.

№ № по порядку	Названія гминъ, сельскихъ обществъ и отдѣльныхъ населенныхъ пунктовъ, входящихъ въ ихъ составъ	Родъ поселенія	Число наличныхъ жителей					Число земельныхъ владѣній		
			муж. пола	жен. пола	всего	Въ томъ числѣ		крестьянскихъ	мелкой шляхты	дворскихъ
						евреевъ об. пола	иностранин. об. пола			
1	2	3	4	5	6	7	8	9	10	11
17	Крещаны . . . . .	крестьян. деревня	323	308	631	7	—	55	—	—
18	Пржитракель . . . . .	крестьян. усадьба	5	7	12	—	—	1	—	—
19	Ленокое . . . . .	крестьян. деревня	131	145	276	3	—	23	—	—
20	Люклингяны . . . . .	тоже	154	169	323	7	—	35	—	—
21	Машталерже . . . . .	тоже	229	180	409	15	—	21	—	—
22	Кракополь . . . . .	фольваркъ	149	147	296	15	4	—	—	1
23	Войсы . . . . .	тоже	9	11	20	—	—	—	—	1
24	Михнево . . . . .	крестьян. деревня	76	86	162	—	—	12	—	—
25	Палтовка . . . . .	тоже	13	18	31	—	—	7	—	—
26	Михнево . . . . .	фольваркъ	15	10	25	—	—	—	—	1
27	Новиники . . . . .	крестьян. деревня	135	142	277	—	—	27	—	—
28	Ржечево . . . . .	тоже	62	62	124	—	—	11	—	—
29	Ржечево . . . . .	фольваркъ	50	45	95	—	3	—	—	1
Итого въ гминѣ . . . . .			2142	2119	4261	79	7	333	—	5
Гмина Красна.										
1	Атесники . . . . .	крестьян. деревня	230	231	461	14	—	72	—	—
2	Атесники . . . . .	фольваркъ	12	11	23	—	—	—	—	1
3	Бирше . . . . .	крестьян. деревня	100	103	203	—	—	25	—	—
4	Бомбеники . . . . .	тоже	180	200	380	31	—	19	—	—
5	Варты . . . . .	тоже	186	190	376	8	—	42	—	—
6	Грабовка . . . . .	тоже	77	80	157	6	—	16	—	—
7	Догмарино . . . . .	тоже	109	110	219	11	—	48	—	—
8	Погиры . . . . .	тоже	8	8	16	—	—	7	—	—
9	Семенишки . . . . .	фольваркъ	15	15	30	6	—	—	—	1
10	Прига . . . . .	тоже	9	11	20	—	—	—	—	1
11	Живунты . . . . .	крестьян. деревня	165	175	340	20	—	38	—	—
12	Зайле . . . . .	тоже	116	120	236	—	—	34	—	—
13	Ажолинъ . . . . .	тоже	35	45	80	16	—	18	—	—
14	Тыльтине . . . . .	тоже	8	6	14	—	—	1	—	—
15	Дембовый-Рогъ . . . . .	фольваркъ	6	8	14	—	—	—	—	1
16	Рудавка . . . . .	тоже	37	38	75	—	1	—	—	1
17	Красенка . . . . .	крестьян. деревня	28	29	57	—	—	9	—	—
18	Красенка . . . . .	фольваркъ	25	28	53	—	—	—	—	1
19	Красна . . . . .	тоже	64	63	127	24	7	—	—	1
20	Нововлоки . . . . .	крестьян. деревня	158	154	312	7	—	43	—	—
21	Олехняны . . . . .	тоже	121	122	243	—	—	31	—	—
22	Педзишки . . . . .	тоже	177	150	327	—	—	38	—	—
23	Ромново . . . . .	тоже	270	300	570	—	—	120	—	—
24	Скитуры . . . . .	тоже	50	52	102	—	—	13	—	—
25	Гирайцы . . . . .	тоже	42	40	82	—	—	25	—	—
26	Посимнич . . . . .	крестьян. усадьба	6	8	14	—	—	1	—	—
27	Сольценики . . . . .	крестьян. деревня	190	180	370	—	—	40	—	—
28	Туришки . . . . .	тоже	60	69	129	47	—	11	—	—
Итого въ гминѣ . . . . .			2484	2546	5030	190	8	651	—	7
Гмина Любово.										
1	Будвецы . . . . .	дер. б. барщинная	95	101	196	8	—	32	—	—
2	Вржезина . . . . .	тоже	24	25	49	—	—	7	—	—

Кальварійскій уѣздъ.

всей	Количество земли (въ моргахъ)			Количество земли на 1 крестьян. владѣнне (въ морг.)	Число жилыхъ строеній			Разстоянiе въ верстахъ отъ				№ № по порядку	ПРИМѢЧАНIЯ	
	Въ томъ числѣ				деревянныхъ	каменныхъ	глинобитныхъ	Стоимость всѣхъ строеній по страховой оцѣнкѣ (въ рубляхъ)	гминнаго управленія	гминнаго суда	школы			почтовой станціи
	пахатной	луговой	лѣсовъ											
12	13	14	15	16	17	18	19	20	21	22	23	24	25	26
1507	1197	310	—	27,4	57	—	—	41200	5	9	5	9	17	казаны также пастбища и земля неудобная.
40	32	8	—	40,0	1	—	—	1520	5	11	5	11	18	Въ графѣ 3-й не сдѣ-
645	342	303	—	28,0	36	—	—	16570	7	12	7	12	19	лано указаній, изъ казен-
989	715	274	—	28,3	30	—	—	30800	6	12	6	12	20	ной или дворской земли
589	525	62	—	28,0	34	—	—	22120	1	9	1	9	21	надѣлена та или другая
1247	886	206	155	—	10	2	—	8930	—	10	—	10	22	деревня, такъ какъ свѣ-
108	71	37	—	—	1	—	—	1180	3	9	3	9	23	дѣнія о томъ не были до-
413	260	153	—	34,4	14	—	—	7340	10	12	10	12	24	ставлены.
22	17	5	—	3,1	7	—	—	970	10	12	10	12	25	
300	197	103	—	—	3	—	—	600	10	12	10	12	26	
923	706	217	—	34,2	31	—	—	29250	4	9	4	9	27	
312	251	61	—	28,4	11	—	—	5940	8	11	8	11	28	
849	334	515	—	—	3	2	—	6760	8	11	8	11	29	
13212	9565	3492	155	29,8	405	4	—	306320						
856	617	117	—	11,9	51	—	—	8700	4	5	4	5	1	На фольв. Красна гмин-
348	250	98	—	—	4	—	—	610	4	5	4	5	2	ное управленіе, костель и
551	375	98	—	22,0	16	—	—	3960	1	7	1	7	3	гминное училище.
798	480	160	—	42,0	26	—	—	6300	5	4	5	4	4	Гминный судъ и бли-
800	581	185	—	19,0	31	—	—	7870	4	12	4	12	5	жайшая почтовая станція
367	232	83	—	22,9	14	—	—	2890	2	6	2	6	6	въ пос. Симно гм. Симно.
150	80	10	—	3,1	21	—	—	1850	6	5	6	5	7	Два питейныя заведе-
25	15	8	—	3,7	5	—	—	900	6	5	6	5	8	нія на фольв. Красна и въ
840	203	99	523	—	7	—	—	2160	7	4	7	4	9	дер. Туришки.
435	200	32	—	—	3	—	—	1400	6	5	6	5	10	Въ графѣ 3-й не сдѣ-
982	475	276	—	25,8	38	—	—	8870	7	6	7	6	11	лано указаній, изъ казен-
961	526	215	—	28,3	28	—	—	7710	4	5	4	5	12	ной или дворской земли
21	15	5	—	1,2	10	—	—	870	5	4	5	4	13	надѣлена та или другая
1	—	—	—	1,0	2	—	—	400	5	4	5	4	14	деревня, такъ какъ свѣ-
299	190	79	—	—	3	—	—	1770	5	4	5	4	15	дѣнія о томъ не были до-
833	450	302	—	—	3	1	—	1400	3	5	3	5	16	ставлены.
87	47	23	—	9,7	7	—	—	1240	1	8	1	8	17	Въ графѣ 4, 5 и 6-й по-
260	130	95	—	—	3	—	—	2980	1	8	1	8	18	казано списочное посто-
4035	950	120	523	—	12	—	—	9980	—	8	—	8	19	янное населеніе, а не все
842	504	139	—	19,6	38	—	—	9960	2	8	2	8	20	наличное.
649	353	234	—	20,9	29	—	—	5490	8	6	8	6	21	
950	626	227	—	25,0	27	—	—	8260	3	11	3	11	22	
794	574	36	—	6,6	82	—	—	9500	5	13	5	13	23	
484	270	93	—	37,2	10	—	—	3980	6	2	6	2	24	
80	34	9	—	3,2	8	—	—	1140	5	3	5	3	25	
182	97	28	—	182,0	3	—	—	1440	5	3	5	3	26	
1036	526	171	—	25,9	31	—	—	7390	3	6	3	6	27	
402	216	38	—	36,5	14	—	1	3390	1	9	1	9	28	
18068	9016	2980	1046	16,9	526	1	1	122410						
574	495	79	—	17,9	19	—	—	2770	7	12	7	12	1	Въ дер. Любово гмин-
53	47	6	—	7,6	6	—	—	510	4	15	4	15	2	ное управленіе, костель,



Списокъ населенныхъ мѣстъ.

№ № по порядку	Названія гминъ, сельскихъ обществъ и отдѣльныхъ населенныхъ пунктовъ, входящихъ въ ихъ составъ	Родъ поселенія	Число наличныхъ жителей					Число земель-ныхъ владѣній		
			муж. пола	жен. пола	всего	Въ томъ числѣ		крестьянскихъ	мелкой шляхты	дворскихъ
						евреевъ об. пола	инострани. об. пола			
1	2	3	4	5	6	7	8	9	10	11
3	Ольшанка . . . . .	дер. б. казенная	12	11	23	—	—	3	—	—
4	Александрово . . . . .	дер. б. барщинная	18	25	43	—	—	4	—	—
5	Александрово I . . . . .	фольваркъ	22	23	45	—	—	—	—	1
6	Александрово II . . . . .	тоже	42	48	90	—	—	—	—	1
7	Тремпины . . . . .	дер. б. барщинная	48	46	94	—	—	13	—	—
8	Тремпины . . . . .	фольваркъ	29	25	54	—	—	—	—	1
9	Зеленабуда . . . . .	дер. б. казенная	53	59	112	—	—	9	—	—
10	Соболево . . . . .	тоже	41	45	86	—	—	7	—	—
11	Волковизна . . . . .	дер. б. барщинная	51	53	104	—	—	13	—	—
12	Гарнабуда . . . . .	тоже	25	22	47	—	—	7	—	—
13	Новавесь . . . . .	тоже	11	12	23	—	—	47	—	—
14	Громадзишки . . . . .	фольваркъ	18	16	34	—	—	—	—	1
15	Клиново . . . . .	дер. б. казенная	22	29	51	—	—	4	—	—
16	Бавирше . . . . .	дер. б. барщинная	69	72	141	—	—	16	—	—
17	Появе . . . . .	тоже	47	61	108	—	—	7	—	—
18	Ледзишки . . . . .	тоже	13	18	31	—	—	12	—	—
19	Юзишки . . . . .	дер. б. казенная	19	18	37	—	—	7	—	—
20	Пограуже . . . . .	дер. б. барщинная	18	22	40	—	—	3	—	—
21	Пограуже . . . . .	фольваркъ	51	70	121	—	7	—	—	1
22	Эпидемія . . . . .	дер. б. барщинная	28	40	68	—	—	17	—	—
23	Юргишки . . . . .	фольваркъ	27	28	55	—	—	—	—	1
24	Новосады . . . . .	маіорат. фольваркъ	17	22	39	8	—	—	—	1
25	Любово . . . . .	дер. б. казенная	480	516	996	442	2	120	—	—
26	Подлюбовекъ . . . . .	тоже	24	29	53	—	—	4	—	—
27	Оссово . . . . .	тоже	140	137	277	—	—	28	—	—
28	Полецморги . . . . .	тоже	30	36	66	—	—	6	—	—
29	Поташня . . . . .	дер. б. барщинная	5	8	13	—	—	1	—	—
30	Борковщизна . . . . .	тоже	27	39	66	—	—	3	—	—
31	Рыкацей . . . . .	тоже	198	226	424	—	—	40	—	—
32	Рыкацей . . . . .	фольваркъ	63	60	123	—	—	—	—	1
33	Каменка . . . . .	дер. б. барщинная	36	44	80	—	—	14	—	—
34	Салопирогы . . . . .	дер. б. казенная	99	104	203	3	—	19	—	—
35	Посѣвки . . . . .	тоже	24	29	53	6	—	6	—	—
36	Нововоля . . . . .	тоже	19	18	37	5	—	3	—	—
37	Козлово . . . . .	тоже	39	44	83	—	—	7	—	—
38	Шарки . . . . .	тоже	52	47	99	—	—	10	—	—
39	Суховоля . . . . .	тоже	10	14	24	—	—	2	—	—
40	Скайсце . . . . .	дер. б. барщинная	76	75	151	5	—	18	—	—
41	Скайсце . . . . .	фольваркъ	21	26	47	—	—	—	—	1
42	Маковщизна . . . . .	дер. б. барщинная	38	46	84	—	—	9	—	—
43	Пилекальне . . . . .	тоже	23	28	51	—	—	8	—	—
44	Пилекальне . . . . .	фольваркъ	39	42	81	—	4	—	—	1
45	Маковщизна . . . . .	тоже	14	16	30	—	—	—	—	—
46	Новопилекальне . . . . .	дер. б. барщинная	18	21	39	—	—	12	—	—
47	Лепино . . . . .	тоже	12	10	22	—	—	4	—	—
48	Гальбанувка . . . . .	тоже	52	52	104	—	—	37	—	—
49	Скайстеле . . . . .	тоже	33	32	65	—	—	10	—	—
50	Старабуда . . . . .	дер. б. казенная	72	67	139	—	—	14	—	—
51	Тржибарцы . . . . .	тоже	44	41	85	—	—	10	—	—
52	Огоне . . . . .	дер. б. барщинная	56	58	114	—	—	11	—	—
53	Огоне . . . . .	фольваркъ	3	5	8	—	—	—	—	1
54	Сантока . . . . .	дер. б. казенная	14	17	31	—	—	2	—	—

Кальварійскій уѣздъ.

№ № по порядку	Количество земли (въ моргахъ)	Въ томъ числѣ			Количество земли на 1 крестьян. владѣніе (въ морг.)	Число жилыхъ строеній			Разстояніе въ верстахъ отъ				№ № по порядку	ПРИМѢЧАНІЯ	
		пахатной	луговъ	лѣсовъ		деревянныхъ	каменныхъ	глинобитныхъ	Стоимость всѣхъ строеній по страховой оцѣнкѣ (въ рубляхъ)	гминнаго управленія	гминнаго суда	школы			почтовой станціи
3	66	48	18	—	22,0	4	—	—	770	5	15	5	15	3	синагога и гминное училище.
4	14	12	2	—	3,5	3	—	—	660	5	14	5	14	4	Водяная мельница на фольв. Рыкацей.
5	785	685	100	—	—	—	3	—	4760	5	14	5	14	5	Питейныхъ заведеній въ гминѣ четыре.
6	371	321	50	—	—	6	—	—	1890	5	14	5	14	6	Гминный судъ и ближайшая почтовая станція въ гор. Кальваріи.
7	118	101	17	—	9,1	10	—	—	1370	3	11	3	11	7	Въ графѣ 13-й вмѣстѣ съ пахатной землей показаны также пастбища и неудобная земля.
8	294	264	30	—	—	2	—	1	2290	3	11	3	11	8	
9	342	244	98	—	38,0	12	—	—	1990	7	14	7	14	9	
10	261	214	47	—	37,3	10	—	—	1470	7	14	7	14	10	
11	296	238	58	—	22,8	10	—	—	1710	7	16	7	16	11	
12	63	47	16	—	9,0	5	—	—	720	8	15	8	15	12	
13	103	103	—	—	2,2	3	—	—	280	8	17	8	17	13	
14	213	180	33	—	—	3	—	—	600	8	13	8	13	14	
15	199	176	23	—	49,7	5	—	—	1550	1	16	1	16	15	
16	243	156	87	—	15,2	12	—	—	1840	3	18	3	18	16	
17	155	106	49	—	22,1	9	—	—	1300	2	13	2	13	17	
18	28	14	14	—	2,3	4	—	—	480	1	17	1	17	18	
19	24	18	6	—	3,4	4	—	—	550	1	17	1	17	19	
20	108	73	35	—	36,0	4	—	—	700	1	12	1	12	20	
21	524	454	70	—	—	—	2	4	2070	2	12	2	12	21	
22	34	21	13	—	2,0	8	—	—	550	1	15	1	15	22	
23	306	276	30	—	—	3	—	1	910	2	13	2	13	23	
24	344	314	30	—	—	4	—	—	1330	1	15	1	15	24	
25	1542	1381	161	—	12,8	127	—	—	34660	—	16	—	16	25	
26	245	198	47	—	61,2	7	—	—	1730	1	17	1	17	26	
27	504	437	67	—	18,0	27	—	—	2800	8	12	8	12	27	
28	177	159	18	—	29,5	7	—	—	1610	8	8	8	8	28	
29	62	45	17	—	62,0	1	—	—	200	9	8	9	8	29	
30	229	198	31	—	78,3	4	—	—	600	7	7	7	7	30	
31	1171	952	219	—	29,3	51	—	—	5870	6	14	6	14	31	
32	730	647	83	—	—	5	1	—	4090	6	14	6	14	32	
33	340	315	25	—	24,3	8	—	—	1190	7	17	7	17	33	
34	568	414	154	—	29,9	22	—	—	2650	6	12	6	12	34	
35	131	91	40	—	21,8	6	—	—	1280	10	12	10	12	35	
36	138	99	39	—	46,0	4	—	—	1030	9	9	9	9	36	
37	242	227	15	—	34,6	7	—	—	760	7	10	7	10	37	
38	379	300	79	—	37,9	10	—	—	1020	8	10	8	10	38	
39	127	98	29	—	63,5	3	—	—	360	8	10	8	10	39	
40	299	231	68	—	16,6	14	—	—	2870	1	14	1	14	40	
41	413	363	50	—	—	3	—	—	1700	1	15	1	15	41	
42	148	148	—	—	16,4	9	—	—	1000	4	12	4	12	42	
43	99	79	20	—	12,4	7	—	—	600	4	12	4	12	43	
44	236	196	40	—	—	2	—	3	2760	4	14	4	14	44	
45	267	227	40	—	—	1	—	—	500	4	12	4	12	45	
46	19	16	3	—	1,6	5	—	—	470	5	12	5	12	46	
47	7	6	1	—	1,7	2	—	—	220	4	13	4	13	47	
48	83	71	12	—	2,2	12	—	2	1070	3	12	3	12	48	
49	34	24	10	—	3,4	6	—	—	880	1	14	1	14	49	
50	427	319	108	—	30,5	14	—	—	2190	4	12	4	12	50	
51	350	230	120	—	35,0	8	—	—	1190	3	10	3	10	51	
52	401	318	83	—	36,5	13	—	—	3050	6	9	6	9	52	
53	170	140	30	—	—	1	—	—	150	6	9	6	9	53	
54	150	123	27	—	75,0	3	—	—	1030	2	14	2	14	54	



Списокъ населенныхъ мѣстъ.

№ № по порядку	Названія гминъ, сельскихъ обществъ и отдѣльныхъ населенныхъ пунктовъ, входящихъ въ ихъ составъ	Родъ поселенія	Число наличныхъ жителей					Число земель-ныхъ владѣній		
			муж. пола	жен. пола	всего	Въ томъ числѣ		крестьянскихъ	мелкой шляхты	дворскихъ
						евреевъ об. пола	инострани. об. пола			
1	2	3	4	5	6	7	8	9	10	11
55	Шаркайцы . . . . .	дер. б. казенная	22	25	47	—	—	6	—	—
56	Юзуковизна. . . . .	тоже	16	20	36	—	—	3	—	—
	Итого въ гминѣ . . . . .		2599	2823	5422	477	13	615	—	11
	<b>Гмина Людвиново.</b>									
1	Людвиновъ . . . . .	посадъ	1073	1077	2150	1167	4	115	—	—
2	Пожереле . . . . .	дер. б. казенная	40	32	72	—	—	6	—	—
3	Людвиново . . . . .	усадебъ б. казенная	8	2	10	—	—	1	—	—
4	Авикилы . . . . .	дер. б. барщинная	121	130	251	—	—	29	—	—
5	Анеливъ . . . . .	фольваркъ	38	47	85	6	4	—	—	1
6	Люциановъ . . . . .	тоже	26	23	49	16	10	—	—	1
7	Балейки . . . . .	дер. б. барщинная	15	26	41	—	—	6	—	—
8	Звинишки . . . . .	усадебъ б. барщин.	18	13	31	—	—	1	—	—
9	Жайдогло . . . . .	усадебъ б. казенная	10	7	17	—	—	1	—	—
10	Людвиновъ . . . . .	фольваркъ	58	33	91	—	3	—	—	1
11	Подмлынарска . . . . .	усадебъ б. барщин.	4	7	11	—	—	1	—	—
12	Бѣлокриница . . . . .	дер. б. барщинная	63	51	114	—	—	13	—	—
13	Подбѣлокриница . . . . .	усадебъ б. барщин.	6	3	9	—	—	1	—	—
14	Продоболе . . . . .	тоже	8	6	14	—	—	1	—	—
15	Дальгине . . . . .	тоже	6	3	9	—	—	1	—	—
16	Подпродоболе . . . . .	дворская усадьба	8	12	20	—	—	—	—	—
17	Бухта . . . . .	маіорат. фольваркъ	128	120	248	—	24	—	—	1
18	Германишки . . . . .	дер. б. барщинная	55	59	114	—	—	20	—	—
19	Кевины . . . . .	тоже	22	29	51	—	—	4	—	—
20	Барашны . . . . .	дер. б. казенная	18	12	30	—	—	3	—	—
21	Старобудзинки . . . . .	усадебъ б. барщин.	6	7	13	—	—	1	—	—
22	Жельство . . . . .	дер. б. барщинная	147	149	296	16	—	33	—	—
23	Новина . . . . .	фольваркъ	25	24	49	10	—	—	—	1
24	Подбухта . . . . .	тоже	15	22	37	—	—	—	—	1
25	Буришки . . . . .	тоже	15	20	35	—	—	—	—	1
26	Борсуки . . . . .	дворская усадьба	4	6	10	—	—	—	—	—
27	Цегельня . . . . .	тоже	38	43	81	—	—	—	—	—
28	Кулаки . . . . .	дер. б. барщинная	194	210	404	11	—	36	—	—
29	Тарашишки . . . . .	дер. б. казенная	40	33	73	7	—	12	—	—
30	Кумеляны . . . . .	дер. б. барщинная	150	194	344	—	—	41	—	—
31	Унгаринъ . . . . .	фольваркъ	52	59	111	—	16	—	—	1
32	Оштруле . . . . .	дер. б. барщинная	59	42	101	—	—	10	—	—
33	Поддембина . . . . .	дворская усадьба	10	8	18	—	—	—	—	—
34	Пожелство . . . . .	дер. б. барщинная	104	104	208	22	—	23	—	—
35	Сидабрине . . . . .	дворская усадьба	5	3	8	—	—	—	—	—
36	Подленарты . . . . .	усадебъ б. барщин.	10	8	18	—	—	1	—	—
37	Пожелство . . . . .	фольваркъ	42	33	75	—	—	—	—	1
38	Посудоне . . . . .	дер. б. казенная	53	46	99	—	—	6	—	—
39	Стабулишки . . . . .	тоже	33	26	59	—	—	3	—	—
40	Кирклево . . . . .	тоже	18	12	30	—	—	2	—	—
41	Трабишки . . . . .	дер. б. барщинная	60	63	123	—	—	12	—	—
42	Рейдоришки . . . . .	усадебъ б. барщин.	15	10	25	—	—	2	—	—
43	Турголавка . . . . .	дер. б. казенная	80	63	143	20	—	12	—	—
44	Турголавка . . . . .	усадебъ б. казенная	3	5	8	—	—	1	—	—
45	Удрупе . . . . .	дер. б. казенная	52	36	88	—	4	23	—	—

Кальварійскій уѣздъ.

всей	Количество земли (въ моргахъ)			Количество земли на 1 крестьян. владѣніе (въ морг.)	Число жилыхъ строеній			Разстояніе въ верстахъ отъ				№ № по порядку	ПРИМѢЧАНІЯ	
	Въ томъ числѣ				деревянныхъ	каменныхъ	глинобитныхъ	Стоимость всѣхъ строеній по страховой оцѣнкѣ (въ рубляхъ)	гминнаго управленія	гминнаго суда	школы			почтовой станціи
	пахатной	луговъ	лѣсовъ											
12	13	14	15	16	17	18	19	20	21	22	23	24	25	26
217	166	51	—	36.2	6	—	—	750	8	10	8	10	55	
105	90	15	—	35.0	6	—	—	250	7	9	7	9	56	
15528	12915	2613	—	17.7	547	6	11	113600						
789	619	170	—		138	3	—	46190	—	—	—	14	1	Въ посадѣ Людвиновъ
413	335	78	—		5	—	—	5800	2	2	2	16	2	гминное управление, гмин-
3	3	—	—		1	—	—	500	1	1	1	18	3	ный судъ, костель, гмин-
482	415	67	—		24	1	—	5970	3	3	3	11	4	ное и посадское училища,
312	265	47	—		—	1	—	1000	4	4	4	10	5	синагога и два хедера.
567	490	77	—		2	2	1	2450	3	3	3	17	6	Питейныхъ заведеній
194	134	60	—		5	—	—	1570	2	2	2	16	7	десять въ пос. Людвиновъ
87	74	13	—		1	—	—	400	1	1	1	15	8	и по одному на фольв.
59	48	11	—		2	—	—	860	1	1	1	15	9	Бухта и въ ус. Цегельня.
423	344	79	—		1	1	4	3600	1	1	1	15	10	Ближайшая почтовая
48	35	13	—		1	—	—	400	2	2	2	16	11	станція въ гор. Кальва-
319	271	48	—		12	—	—	3930	3	3	3	17	12	рип.
19	16	3	—		1	—	—	100	3	3	3	17	13	Въ графѣ 4, 5 и 6-й
65	53	12	—		1	—	—	300	2	2	2	16	14	показано списочное по-
80	63	17	—		1	—	—	700	3	3	3	17	15	стоянное населеніе, а не
20	18	2	—		2	—	—	330	3	3	3	17	16	все наличное.
3746	668	213	2865		4	1	3	2920	4	4	4	18	17	Въ графѣ 12-й показа-
282	224	58	—		12	—	1	3850	5	5	5	19	18	но только общее про-
138	129	9	—		3	—	—	880	4	4	4	18	19	странство пахатной зем-
104	76	28	—		2	—	—	320	5	5	5	19	20	ли, луговъ и лѣсовъ,
97	85	12	—		1	—	—	1000	4	4	4	18	21	пастбищаже и неудобная
542	453	89	—		23	—	—	3630	6	6	6	20	22	земля пропущены.
348	301	47	—		2	—	—	1100	9	9	9	23	23	
8	8	—	—		2	—	—	1980	5	5	5	19	24	
230	200	30	—		1	1	—	1400	7	7	7	21	25	
49	40	9	—		1	—	—	300	10	10	10	24	26	
4	4	—	—		—	—	5	1400	5	5	5	9	27	
979	743	236	—		30	—	—	7320	5	5	5	19	28	
315	244	71	—		8	—	—	2020	4	4	4	18	29	
675	600	75	—		33	—	—	8920	7	7	7	14	30	
531	467	64	—		—	4	1	1970	7	7	7	12	31	
264	216	48	—		11	—	—	2210	5	5	5	19	32	
20	17	3	—		1	—	—	400	7	7	7	21	33	
368	277	91	—		18	—	—	2520	12	12	12	26	34	
15	15	—	—		1	—	—	230	7	7	7	21	35	
47	43	4	—		1	—	—	600	12	12	12	26	36	
312	275	37	—		2	—	—	670	11	11	11	25	37	
444	348	96	—		8	—	—	2430	3	3	3	17	38	
245	201	44	—		3	—	—	4070	3	3	3	9	39	
232	181	51	—		2	—	—	700	4	4	4	8	40	
361	305	56	—		11	—	—	2480	6	6	6	20	41	
72	60	12	—		2	—	—	700	6	6	6	20	42	
460	314	146	—		11	—	—	3480	4	4	4	10	43	
101	80	21	—		1	—	—	600	3	3	3	11	44	
31	28	3	—		12	—	—	970	6	6	6	20	45	

Не могло быть вычислено за неимѣніемъ данныхъ о пространствѣ всей земли по каждому населенному пункту



Списокъ населенныхъ мѣстъ.

№ по порядку	Названія гминъ, сельскихъ обществъ и отдѣльныхъ населенныхъ пунктовъ, входящихъ въ ихъ составъ	Родъ поселенія	Число наличныхъ жителей					Число земель-ныхъ владѣній			
			муж. пола	жен. пола	всего	Въ томъ числѣ		крестьянскихъ	мелкой шляхты	дворскихъ	
						евреевъ об. пола	инострани. об. пола				
1	2	3	4	5	6	7	8	9	10	11	
46	Подпетровщина . . . . .	дворская усадьба	2	3	5	—	—	—	—	—	
47	Рудвалишки . . . . .	дер. б. барщинная	26	24	50	—	7	6	—	—	
48	Шилвате . . . . .	дер. б. казенная	101	97	198	—	—	22	—	—	
	Итого въ гминѣ . . . . .		<b>3084</b>	<b>3042</b>	<b>6126</b>	<b>1275</b>	<b>72</b>	<b>449</b>	—	<b>9</b>	
	<b>Гмина Наднѣманъ.</b>										
1	Бондары . . . . .	дер. мелк. шляхты	28	27	45	7	—	—	6	—	
2	Жолтыне . . . . .	дер. б. казенная	5	6	11	—	—	1	—	—	
3	Витовтышки . . . . .	тоже	51	46	97	—	—	13	—	—	
4	Дубы . . . . .	тоже	100	119	229	2	—	13	—	—	
5	Гражишки . . . . .	фольваркъ	6	8	14	—	—	—	—	1	
6	Кедерышки . . . . .	дер. б. казенная	4	8	12	—	—	2	—	—	
7	Дубяны . . . . .	тоже	127	150	277	8	—	19	—	—	
8	Дубянка . . . . .	дворская усадьба	3	2	5	—	—	—	—	—	
9	Жолнержишки . . . . .	дер. б. казенная	120	126	246	—	—	19	—	—	
10	Улишки . . . . .	тоже	5	8	13	—	—	3	—	—	
11	Келмонайцы . . . . .	дер. б. барщинная	110	132	242	—	—	21	—	—	
12	Соболишки . . . . .	тоже	66	74	140	6	—	11	—	—	
13	Соболишки . . . . .	фольваркъ	25	26	51	—	—	—	—	1	
14	Кревнишки . . . . .	дер. б. барщинная	125	130	255	—	—	18	—	—	
15	Кревнишки . . . . .	фольваркъ	20	22	42	—	—	—	—	1	
16	Мадзюки . . . . .	дер. б. барщинная	70	80	150	—	—	13	—	—	
17	Довятышки . . . . .	крестьян. колонія	40	44	84	—	—	5	—	—	
18	Наркуны . . . . .	фольваркъ	43	59	102	—	—	—	—	1	
19	Маргерово . . . . .	дер. б. казенная	100	140	240	—	—	33	—	—	
20	Микаса . . . . .	тоже	8	10	18	—	—	2	—	—	
21	Поклонское . . . . .	тоже	14	20	34	—	—	7	—	—	
22	Рутка . . . . .	тоже	4	4	8	—	—	5	—	—	
23	Рутка . . . . .	фольваркъ	61	69	130	—	—	—	—	1	
24	Микутышки . . . . .	дер. б. казенная	118	120	238	—	—	19	—	—	
25	Мордасы . . . . .	дер. б. барщинная	90	98	188	—	—	22	—	—	
26	Мордасики . . . . .	тоже	16	19	35	—	—	4	—	—	
27	Киже . . . . .	тоже	12	17	29	—	—	3	—	—	
28	Мордасы . . . . .	фольваркъ	30	21	51	3	—	—	—	1	
29	Киже . . . . .	тоже	41	37	78	4	—	—	—	1	
30	Новицке . . . . .	дер. мелк. шляхты	66	76	142	—	—	—	17	—	
31	Понѣманишки . . . . .	дер. б. казенная	205	235	440	17	—	43	—	—	
32	Смольница . . . . .	тоже	7	6	13	—	—	2	—	—	
33	Стражишки . . . . .	тоже	10	7	17	—	—	2	—	—	
34	Пронюны . . . . .	дер. б. барщинная	46	50	96	—	—	9	—	—	
35	Румбовичи . . . . .	тоже	10	11	21	—	—	1	—	—	
36	Румбовичи . . . . .	фольваркъ	62	59	121	—	—	—	—	1	
37	Румбовичи . . . . .	дер. б. барщинная	80	90	170	5	—	15	—	—	
38	Раданишки . . . . .	тоже	10	10	20	3	—	3	—	—	
39	Соболишканы . . . . .	тоже	10	10	20	3	—	3	—	—	
40	Хонва . . . . .	дворская усадьба	3	2	5	—	—	—	—	1	
41	Юновичи . . . . .	дер. мелк. шляхты	55	50	115	9	—	—	11	—	
42	Толкачишки . . . . .	фольваркъ	25	26	51	6	—	—	—	1	
43	Явойшаны . . . . .	д.б. барщ. и м.шлях.	160	170	330	11	—	86	4	—	
43	Яцонское . . . . .	дер. б. барщинная	64	72	136	—	—	11	—	—	
	Итого въ гминѣ . . . . .		<b>2245</b>	<b>2496</b>	<b>4741</b>	<b>81</b>	—	<b>405</b>	<b>38</b>	<b>10</b>	

Кальварійскій уѣздъ.

№ по порядку	Количество земли (въ моргахъ)	Въ томъ числѣ	Количество земли на 1 крестья. владѣніе (въ морг.)	Число жилыхъ строеній			Разстояніе въ верстахъ отъ				№ по порядку	ПРИМѢЧАНІЯ		
				деревянныхъ	каменныхъ	глинобитныхъ	Стоимость всѣхъ строеній по страхово-вой оцѣнкѣ (въ рубляхъ)	гминнаго управ-ленія	гминнаго суда	школы			почтовой станціи	
														всей
12	13	14	15	16	17	18	19	20	21	22	23	24	25	26
21	17	4	—	1	—	—	350	7	7	7	21	46		
65	43	22	—	6	—	—	1350	6	6	6	20	47		
831	608	223	—	23	—	—	6210	1	1	1	13	48		
<b>15817</b>	<b>10453</b>	<b>2499</b>	<b>2865</b>	<b>433</b>	<b>14</b>	<b>15</b>	<b>143080</b>							
246	200	30	—	8	—	—	1760	5	10	5	10	1		Гминное управление въ дер. Юновичи.
6	2	1	—	2	—	—	180	5	10	7	10	2		Костель на фольв. Румбовичи.
93	78	12	—	10	—	—	810	3	7	5	7	3		Гминное училище въ д. Кревнишки.
432	214	69	—	15	—	—	810	2	10	7	10	4		Два питьевыя заведе-нія въ дер. Юновичи и на фольв. Румбовичи.
30	20	—	—	2	—	—	560	2	10	5	10	5		Гминный судъ и бли-жайшая почтовая станція въ пос. Олита гм. Олита.
31	14	1	—	2	—	—	230	2	10	6	10	6		
718	542	124	—	23	—	—	6450	1	8	2	8	7		
20	15	4	—	1	—	—	350	3	9	2	9	8		
829	527	130	—	23	—	—	5320	6	5	3	5	9		
39	8	19	—	2	—	—	160	7	4	4	4	10		
475	352	54	—	23	—	—	4080	6	12	9	12	11		
7	6	—	—	7	—	—	470	2	10	5	10	12		
1168	600	60	500	2	2	—	4300	2	10	5	10	13		
559	400	100	—	24	—	—	5200	4	6	—	6	14		
152	120	20	—	2	—	—	1040	3	6	1	6	15		
73	51	4	—	12	—	—	600	3	12	7	12	16		
35	20	—	—	5	—	—	940	2	12	6	12	17		
281	250	—	—	1	—	—	800	4	14	6	14	18		
119	109	—	—	16	—	—	1800	2	10	5	10	19		
34	26	4	—	2	—	—	450	4	5	3	5	20		
30	18	—	—	6	—	—	650	3	7	5	7	21		
5	4	—	—	1	—	—	180	3	5	2	5	22		
484	381	60	—	5	—	—	4590	3	6	2	6	23		
387	249	79	—	25	—	—	2400	3	8	3	8	24		
134	92	10	—	22	—	—	1880	4	15	10	15	25		
7	3	—	—	4	—	—	320	4	14	10	14	26		
46	45	—	—	5	—	—	540	7	15	10	15	27		
372	284	48	—	2	—	—	900	4	15	7	15	28		
215	129	65	—	3	—	—	1700	4	15	9	15	29		
427	320	60	—	15	—	—	3570	4	6	1	6	30		
1027	696	195	—	47	—	—	5600	5	9	5	9	31		
56	35	10	—	2	—	—	250	12	22	16	22	32		
102	56	13	—	2	—	—	1000	12	22	16	22	33		
36	18	5	—	10	—	—	790	5	7	4	7	34		
4	3	1	—	3	—	—	4200	4	6	4	6	35		
421	326	60	—	8	1	—	5370	4	6	4	6	36		
392	286	41	—	20	—	—	3840	3	7	4	7	37		
9	5	—	—	3	—	—	490	3	8	5	8	38		
16	4	—	—	1	—	—	?	3	8	4	8	39		
357	300	50	—	16	—	—	3100	—	9	3	9	40		
137	109	19	—	3	1	—	2360	1	10	4	10	41		
279	230	31	—	37	—	—	2900	2	10	4	10	42		
262	172	72	—	18	—	—	1860	5	7	2	7	43		
<b>10552</b>	<b>7319</b>	<b>1451</b>	<b>500</b>	<b>15,1</b>	<b>440</b>	<b>4</b>	<b>84800</b>							



Списокъ населенныхъ мѣстъ.

№ № по порядку	Названія гминъ, сельскихъ обществъ и отдѣльныхъ населенныхъ пунктовъ, входящихъ въ ихъ составъ	Родъ поселенія	Число наличныхъ жителей					Число земель-ныхъ владѣній		
			муж. пола	жен. пола	всего	Въ томъ числѣ		крестьянскихъ	мелкой шляхты	дворскихъ
						евреевъ об. пола	инострани. об. пола			
1	2	3	4	5	6	7	8	9	10	11
<b>Гмина Олита.</b>										
1	Олита . . . . .	посадъ	474	504	978	627	—	191	—	—
2	Олита . . . . .	маіорат. фольваркъ	84	90	174	—	—	—	—	1
3	Анталаки . . . . .	дер. б. барщинная	157	172	329	—	—	35	—	—
4	Бокшишки . . . . .	тоже	148	157	305	—	—	29	—	—
5	Бурбишки . . . . .	тоже	55	50	105	—	—	9	—	—
6	Вава . . . . .	дер. мелк. шляхты	63	73	136	—	—	—	7	—
7	Дованота . . . . .	дер. б. казенная	54	60	114	—	—	12	—	—
8	Довгирделе . . . . .	дер. б. барщинная	64	75	139	5	—	8	—	—
9	Конюхи . . . . .	тоже	106	130	236	—	—	22	—	—
10	Лижишки-Велькіе . . . . .	тоже	190	204	394	—	—	42	—	—
11	Лижишки-Малые . . . . .	тоже	193	201	394	—	—	47	—	—
12	Миклусяны . . . . .	тоже	169	143	312	—	—	36	—	—
13	Радзюны . . . . .	тоже	295	279	574	—	—	55	—	—
14	Ужболе . . . . .	тоже	148	140	288	9	—	21	—	—
15	Юргишки . . . . .	тоже	71	78	149	—	—	13	—	—
16	Зейды . . . . .	тоже	72	68	140	—	—	14	—	—
17	Юргишки . . . . .	фольваркъ	50	44	94	—	—	—	—	3
Итого въ гминѣ . . . . .			<b>2393</b>	<b>2468</b>	<b>4861</b>	<b>641</b>	—	<b>534</b>	<b>7</b>	<b>4</b>
<b>Гмина Подавине</b>										
1	Амальвишки . . . . .	дер. б. казенная	124	105	229	—	—	21	—	—
2	Варнупяны . . . . .	тоже	222	235	457	—	—	62	—	—
3	Видгиреле . . . . .	тоже	53	70	123	—	—	14	—	—
4	Гивишки . . . . .	тоже	89	75	164	—	—	23	—	—
5	Даукше . . . . .	тоже	294	302	596	5	—	62	—	—
6	Желязна-Гура . . . . .	дер. б. барщинная	79	64	143	—	—	18	—	—
7	Бавардышки . . . . .	дер. б. казенная	42	36	78	—	—	4	—	—
8	Гудупе . . . . .	дер. б. барщинная	78	71	149	—	7	10	—	—
9	Норвертово . . . . .	тоже	23	30	53	—	—	10	—	—
10	Петровцизна . . . . .	тоже	22	19	41	—	—	4	—	—
11	Новополь . . . . .	маіорат. фольваркъ	21	16	37	—	—	—	—	1
12	Кумеце . . . . .	дер. б. барщинная	69	74	143	—	—	14	—	—
13	Плине . . . . .	тоже	83	91	174	—	—	19	—	—
14	Лауница . . . . .	тоже	18	25	43	—	—	8	—	—
15	Люлишки . . . . .	маіорат. фольваркъ	23	30	53	—	11	—	—	1
16	Подавине . . . . .	дер. б. казенная	330	357	687	7	—	81	—	—
17	Вишнеловка . . . . .	тоже	5	4	9	—	—	2	—	—
18	Данелишки . . . . .	тоже	26	19	45	—	—	3	—	—
19	Двиратине . . . . .	тоже	7	9	16	—	—	1	—	—
20	Понаусупе . . . . .	тоже	67	55	122	—	—	14	—	—
21	Путришки . . . . .	тоже	205	192	397	17	—	61	—	—
Итого въ гминѣ . . . . .			<b>1880</b>	<b>1879</b>	<b>3759</b>	<b>29</b>	<b>18</b>	<b>431</b>	—	<b>2</b>
<b>Гмина Раудань.</b>										
1	Заполимо . . . . .	дер. б. барщинная	70	82	152	—	—	41	—	—
2	Дмитровцизна . . . . .	тоже	20	22	42	—	—	18	—	—

Кальварійскій уѣздъ.

всей	Количество земли (въ моргахъ)			Количество земли на 1 крестьян. владѣніе (въ морг.)	Число жилыхъ строеній			Разстояніе въ верстахъ отъ				№ № по порядку	ПРИМѢЧАНІЯ	
	Въ томъ числѣ				деревянныхъ	каменныхъ	глинобитныхъ	Стоимость всѣхъ строеній по страховой оцѣнкѣ (въ рубляхъ)	гминнаго управленія	гминнаго суда	школы			почтовой станціи
	пахатной	луговой	лѣсовъ											
12	13	14	15	16	17	18	19	20	21	22	23	24	25	26
969	779	80	110	5,1	191	1	—	54160	—	—	—	—	1	<p>Въ посадѣ Олита гминное управленіе, гминный судъ, костелъ, гминное училище, синагога, почтовая станція и девять питейныхъ заведеній; бываетъ одна ярмарка въ годъ.</p> <p>Въ графѣ 13-й вмѣстѣ съ пахатной землей показаны также пастбища и неудобная земля.</p> <p>Гминное управленіе въ дер. Подавине.</p> <p>Костелъ и гминное училище въ дер. Даукше.</p> <p>Три питейныя заведенія въ д.д. Даукше, Подавине и на фольв. Новополь.</p> <p>Гминный судъ въ пос. Людвиновъ гм. Людвиново.</p> <p>Ближайшая почтовая станція въ гор. Кальваріи.</p> <p>Гминное управленіе въ дер. Немонайцы.</p>
707	400	100	207	—	4	1	—	3310	—	—	—	—	2	
761	615	146	—	21,7	35	—	—	9340	7	7	7	7	3	
690	500	190	—	23,8	29	—	—	5790	3	3	3	3	4	
375	302	73	—	41,7	9	—	—	2860	8	8	8	8	5	
531	430	80	21	—	7	—	—	1890	8	8	8	8	6	
46	41	5	—	3,8	12	—	—	1480	2	2	2	2	7	
367	300	67	—	45,9	8	—	—	3890	6	6	6	6	8	
675	530	140	5	30,7	22	—	—	5940	7	7	7	7	9	
962	720	200	42	22,9	42	—	—	8270	4	4	4	4	10	
963	702	261	—	20,5	47	—	—	7830	4	4	4	4	11	
1073	802	271	—	29,8	36	—	—	8560	3	3	3	3	12	
1093	853	240	—	19,9	55	—	—	10060	5	5	5	5	13	
681	591	90	—	32,4	21	—	—	4300	4	4	4	4	14	
83	70	13	—	6,4	13	—	—	2870	4	4	4	4	15	
144	110	34	—	10,3	14	—	—	2500	5	5	5	5	16	
605	424	133	48	—	8	—	—	4940	5	5	5	5	17	
<b>10725</b>	<b>8169</b>	<b>2123</b>	<b>433</b>	<b>16,6</b>	<b>553</b>	<b>2</b>	<b>—</b>	<b>137990</b>						
755	310	232	—	36,0	21	—	—	15150	11	21	3	21	1	
1397	783	311	—	22,5	62	—	—	16390	3	10	5	10	2	
267	162	66	—	19,1	14	—	—	5980	14	22	4	22	3	
535	308	176	—	23,3	23	—	—	7120	3	8	8	11	4	
1662	720	610	—	26,8	62	—	—	25920	12	18	—	18	5	
414	282	95	—	23,0	18	—	—	7150	3	7	7	9	6	
240	158	71	—	60,0	4	—	—	4410	3	8	8	10	7	
344	169	149	—	34,4	10	—	—	3020	4	11	9	12	8	
31	20	5	—	3,1	10	—	—	630	4	6	6	11	9	
184	97	76	—	46,0	4	—	—	3650	4	6	6	11	10	
714	300	129	185	—	5	—	—	10920	2	9	6	11	11	
373	177	102	—	26,6	14	—	—	5630	5	9	6	12	12	
493	271	130	—	25,9	19	—	—	9470	6	14	1	13	13	
25	—	15	—	3,1	8	—	—	210	11	15	1	14	14	
958	252	204	300	—	1	5	—	5480	10	14	2	15	15	
1782	1176	413	—	22,0	81	—	—	29870	—	8	6	9	16	
97	65	22	—	48,5	2	—	—	1410	1	8	8	7	17	
176	115	39	—	58,7	3	—	—	1340	2	7	7	6	18	
70	47	17	—	70,0	1	—	—	1760	3	6	6	6	19	
651	311	164	—	46,5	14	—	—	1380	3	10	10	9	20	
1014	669	268	—	16,6	61	—	—	33230	1	9	7	8	21	
<b>12182</b>	<b>6392</b>	<b>3294</b>	<b>485</b>	<b>24,4</b>	<b>437</b>	<b>5</b>	<b>—</b>	<b>190120</b>						
90	86	—	—	2,2	23	—	—	1330	2	7	—	7	1	
42	35	6	—	2,3	8	—	—	1080	2	6	—	6	2	



Списокъ населенныхъ мѣстъ.

№ № по порядку	Названія гминь, сельскихъ обществъ и отдѣльныхъ населенныхъ пунктовъ, входящихъ въ ихъ составъ	Родъ поселенія	Число наличныхъ жителей					Число земель-ныхъ владѣній		
			муж. пола	жен. пола	всего	Въ томъ числѣ		крестьянскихъ	мелкой шляхты	дворскихъ
						евреевъ об. пола	иностранц. об. пола			
1	2	3	4	5	6	7	8	9	10	11
3	Боровщизна . . . . .	дер. б. барщинная	10	12	22	—	—	6	—	—
4	Боровщизна . . . . .	фольваркъ	14	19	33	—	8	—	—	1
5	Лакинске . . . . .	тоже	16	18	34	—	—	—	—	1
6	Бруки . . . . .	дер. б. барщинная	25	28	53	—	—	5	—	—
7	Новина . . . . .	тоже	140	172	312	—	—	25	—	—
8	Потракины . . . . .	тоже	7	8	15	—	—	3	—	—
9	Пограндышки . . . . .	тоже	19	26	45	—	—	4	—	—
10	Каролишки . . . . .	усадыба б. барщин.	2	3	5	—	—	1	—	—
11	Камшице . . . . .	дер. б. барщинная	40	39	79	—	—	8	—	—
12	Побалино . . . . .	усадыба б. барщин.	2	3	5	—	—	1	—	—
13	Яврине . . . . .	дер. б. барщинная	10	12	22	—	—	3	—	—
14	Винцентышки . . . . .	тоже	10	16	26	—	—	3	—	—
15	Штегмоново . . . . .	тоже	20	29	49	—	—	49	—	—
16	Появишки . . . . .	тоже	17	27	44	—	—	3	—	—
17	Бутановичи . . . . .	тоже	41	50	91	—	—	3	—	—
18	Ивашки . . . . .	усадыба б. барщин.	6	8	14	—	—	1	—	—
19	Немонайцы . . . . .	дер. б. барщинная	15	16	31	15	—	5	—	—
20	Ивантышки . . . . .	тоже	17	22	39	—	—	3	—	—
21	Михалишки . . . . .	тоже	30	37	67	—	—	5	—	—
22	Подкирна . . . . .	тоже	4	5	9	—	—	2	—	—
23	Пальница . . . . .	тоже	40	42	82	—	9	7	—	—
24	Таборовске . . . . .	тоже	31	40	71	—	—	6	—	—
25	Юцевичи . . . . .	тоже	9	12	21	—	—	2	—	—
26	Яхимовичи . . . . .	усадыба б. барщин.	4	6	10	—	—	1	—	—
27	Квятковщизна . . . . .	тоже	4	8	12	—	—	1	—	—
28	РAUDАНИШКИ . . . . .	дер. б. барщинная	125	142	267	—	—	13	—	—
29	РAUDЯЛИСЬ . . . . .	тоже	28	29	57	—	—	10	—	—
30	Скерсоболе-Казенное . . . . .	тоже	53	55	108	—	—	10	—	—
31	Рутка . . . . .	тоже	45	48	93	3	—	8	—	—
32	Доминишки . . . . .	усадыба б. барщин.	2	3	5	—	—	1	—	—
33	Илголавка . . . . .	дер. б. барщинная	19	25	46	—	—	2	—	—
34	Кохановщизна . . . . .	тоже	20	22	42	—	—	7	—	—
35	Кохановщизна . . . . .	фольваркъ	14	18	32	15	—	—	—	1
36	Шиланцы . . . . .	тоже	24	30	54	—	—	—	—	1
37	Шиланцы . . . . .	дер. б. барщинная	31	37	68	—	—	6	—	—
38	Пошилале . . . . .	тоже	18	22	40	—	—	10	—	—
39	Слободка . . . . .	тоже	42	49	91	42	—	10	—	—
40	Сусницкй-Лѣсь . . . . .	дворская усадыба	3	3	6	—	—	—	—	—
41	Самовщизна . . . . .	дер. б. барщинная	14	17	31	—	—	2	—	—
42	Скерсоболе-Татарское . . . . .	тоже	29	30	59	—	—	20	—	—
43	Скерсоболе-Татарское . . . . .	фольваркъ	18	21	39	—	—	—	—	1
44	Фаленщизна . . . . .	дер. б. барщинная	15	18	33	—	—	6	—	—
45	Шарковщизна . . . . .	тоже	2	3	5	—	—	2	—	—
46	Высока-Бухта . . . . .	усадыба б. барщин.	3	2	5	—	—	1	—	—
47	Юнишки . . . . .	дер. б. барщинная	6	7	13	—	—	6	—	—
48	Сантока . . . . .	тоже	65	67	132	—	—	20	—	—
49	Зубры . . . . .	тоже	15	16	31	—	—	5	—	—
50	Пошешупка . . . . .	усадыба б. барщин.	2	1	3	—	—	1	—	—
51	Сусники . . . . .	дер. б. казенная	410	462	872	—	—	77	—	—
Итого въ гминѣ . . . . .			1626	1889	3515	83	9	423	—	5

Кальварійскій уѣздъ.

в с е й	Количество земли (въ моргахъ)			Количество земли на 1 крестьян.владѣнне (въ морг.)	Число жилыхъ строеній			Разстоянiе въ верстахъ отъ				№ № по порядку	ПРИМѢЧАНІА		
	Въ томъ числѣ				деревянныхъ	каменныхъ	глинобитныхъ	Стоимость всѣхъ строеній по страховой оцѣнкѣ (въ рубляхъ)	гминнаго управленія	гминнаго суда	школы			почтовой станціи	
	пахатной	луговъ	лѣсовъ												
12	13	14	15	16	17	18	19	20	21	22	23	24	25	26	
3	3	—	—	0,5	3	—	—	370	2	4	—	4	3	Училищъ въ гминѣ нѣтъ. Гминный судъ и ближайшая почтовая станція въ гор. Кальваріи. Въ дер. Сантока водная мельница. Питейныхъ заведеній въ гминѣ нѣтъ.	
313	155	82	—	—	4	—	—	1200	2	4	—	4	4		
477	312	121	—	—	4	1	—	3890	4	5	—	5	5		
112	82	20	—	22,4	6	—	—	1070	1	6	—	6	6		
603	463	53	—	24,1	28	—	—	3430	6	11	—	11	7		
136	47	17	—	45,3	3	—	—	940	6	11	—	11	8		
215	78	92	—	53,7	4	—	—	600	3	8	—	8	9		
110	83	22	—	110,0	1	—	—	350	1	6	—	6	10		
517	362	100	—	64,6	12	—	—	3380	3	8	—	8	11		
136	43	13	—	136,0	1	—	—	800	4	9	—	9	12		
115	72	38	—	38,3	3	—	—	750	—	7	—	7	13		
121	89	24	—	40,3	2	—	—	800	—	6	—	6	14		
200	49	47	—	4,1	7	—	—	600	4	9	—	9	15		
321	159	83	—	107,0	3	—	—	4410	2	4	—	4	16		
184	81	26	—	61,3	5	—	—	1190	1	6	—	6	17		
120	54	38	—	120,0	1	—	—	920	2	7	—	7	18		
47	31	6	—	9,4	4	—	—	1900	—	5	—	5	19		
120	82	28	—	40,0	4	—	—	1090	—	5	—	5	20		
236	122	45	—	47,2	6	—	—	1970	—	5	—	5	21		
77	51	19	—	38,5	1	—	—	100	—	5	—	5	22		
421	177	106	—	60,1	10	—	—	2910	3	5	—	5	23		
397	190	90	—	66,2	5	—	—	1200	1	5	—	5	24		
102	76	19	—	51,0	2	—	—	450	2	4	—	4	25		
209	82	50	—	209,0	1	—	—	800	2	7	—	7	26		
198	105	47	—	198,0	1	—	—	250	3	8	—	8	27		
742	360	149	—	57,1	18	—	—	5340	4	1	—	1	28		
20	20	—	—	2,0	8	—	—	1150	3	1	—	1	29		
672	273	362	—	67,2	14	—	—	4050	4	2	—	2	30		
364	215	108	—	45,5	12	—	—	1810	5	10	—	10	31		
36	15	12	—	36,0	1	—	—	120	5	10	—	10	32		
81	48	30	—	40,5	3	—	—	450	4	10	—	10	33		
21	13	7	—	3,0	6	—	—	1260	4	9	—	9	34		
340	165	135	—	—	5	—	—	1930	4	9	—	9	35		
507	229	210	—	—	6	—	—	2110	8	13	—	13	36		
252	182	60	—	42,0	8	—	—	2160	7	12	—	12	37		
30	28	1	—	3,0	7	—	—	320	6	11	—	11	38		
16	3	3	—	1,6	10	—	—	1440	6	11	—	11	39		
1752	—	—	1752	—	2	—	—	280	3	8	—	8	40		
105	77	23	—	52,5	6	—	—	970	4	9	—	9	41		
118	102	16	—	5,9	11	—	—	840	4	9	—	9	42		
427	335	51	—	—	6	—	—	2180	4	7	—	7	43		
195	160	19	—	32,5	7	—	—	1220	2	9	—	9	44		
47	42	3	—	23,5	2	—	—	350	2	7	—	7	45		
87	61	19	—	87,0	1	—	—	800	7	8	—	8	46		
167	111	35	—	27,8	2	—	—	780	5	7	—	7	47		
782	580	113	—	39,1	17	—	1	5790	1	4	—	4	48		
213	157	43	—	42,6	4	—	—	900	1	4	—	4	49		
5	4	1	—	5,0	1	—	—	200	2	6	—	6	50		
2006	1041	600	—	26,1	68	—	—	12170	1	6	—	6	51		
14607	7390	3192	1752	25,5	377	1	1	86400	—	—	—	—	—		У



Списокъ населенныхъ мѣстъ.

№ № по порядку	Названія гминъ, сельскихъ обществъ и отдѣльныхъ населенныхъ пунктовъ, входящихъ въ ихъ составъ	Родъ поселенія	Число наличныхъ жителей					Число земельныхъ владѣній		
			муж. пола	жен. пола	всего	Въ томъ числѣ		крестьянскихъ	мелкой шляхты	дворскихъ
						евреевъ об. пола	иностранц. об. пола			
1	2	3	4	5	6	7	8	9	10	11
<b>Гмина Симно.</b>										
1	Симно . . . . .	посадъ	928	906	1834	919	1	132	—	—
2	Айтваршкн . . . . .	дер. б. казенная	24	19	43	—	—	16	—	—
3	Ангеники . . . . .	дер. б. барщинная	169	156	325	11	—	41	—	—
4	Бобровники I . . . . .	тоже	125	120	245	13	—	31	—	—
5	Бобровники II . . . . .	тоже	45	52	97	29	—	7	—	—
6	Подусе . . . . .	фольваркъ	10	12	22	—	—	—	—	1
7	Божово . . . . .	дер. б. казенная	33	25	58	—	—	13	—	—
8	Бомбена . . . . .	тоже	15	12	27	—	—	18	—	—
9	Бухценики . . . . .	дер. б. барщинная	44	45	89	—	—	8	—	—
10	Бухценики . . . . .	фольваркъ	15	18	33	—	—	—	—	1
11	Войтовщизна . . . . .	дер. б. казенная	29	34	63	—	—	19	—	—
12	Богаево . . . . .	тоже	9	6	15	—	—	12	—	—
13	Гилуйцы . . . . .	дер. б. барщинная	120	115	235	57	—	17	—	—
14	Баленщизна . . . . .	фольваркъ	7	5	12	—	—	—	—	1
15	Каймины . . . . .	дер. б. барщинная	81	93	174	—	—	22	—	—
16	Ковальчуки . . . . .	тоже	91	97	188	—	—	20	—	—
17	Колесники . . . . .	тоже	123	131	254	22	—	13	—	—
18	Колесники . . . . .	фольваркъ	47	62	109	—	—	—	—	1
19	Сперна . . . . .	тоже	32	46	78	7	—	—	—	1
20	Коммисаровка . . . . .	дер. б. казенная	24	32	56	—	—	24	—	—
21	Литванщизна . . . . .	тоже	32	30	62	—	—	29	—	—
22	Маргаловка . . . . .	тоже	25	22	47	—	—	7	—	—
23	Маргаловка . . . . .	фольваркъ	26	28	54	13	—	—	—	1
24	Гратовщизна . . . . .	тоже	6	5	11	9	—	—	—	1
25	Метелица . . . . .	дер. б. барщинная	62	70	132	—	—	15	—	—
26	Метелица . . . . .	фольваркъ	22	25	47	6	—	—	—	1
27	Остелинъ . . . . .	дер. б. казенная	78	86	164	—	—	93	—	—
28	Чиншевники . . . . .	фольваркъ	6	19	25	—	—	—	—	1
29	Янчки . . . . .	тоже	34	46	80	14	—	—	—	1
30	Пасауришки . . . . .	тоже	4	2	6	—	—	—	—	1
31	Пасѣки . . . . .	тоже	3	3	6	—	—	—	—	1
32	Отесники . . . . .	дер. б. барщинная	220	240	460	10	—	52	—	—
33	Панковце . . . . .	тоже	211	188	399	19	—	34	—	—
34	Першакиники . . . . .	тоже	126	113	239	—	—	34	—	—
35	Покае . . . . .	тоже	10	9	19	—	—	7	—	—
36	Дудыкампе . . . . .	тоже	10	12	22	—	—	4	—	—
37	Сковоголе . . . . .	тоже	160	171	331	—	—	30	—	—
Итого въ гминѣ . . . . .			<b>3006</b>	<b>3055</b>	<b>6061</b>	<b>1129</b>	<b>1</b>	<b>698</b>	<b>—</b>	<b>12</b>
<b>Гмина Удрія.</b>										
1	Бернатовщизна . . . . .	крестьян. деревня	47	43	90	—	—	11	—	—
2	Бутримшкн . . . . .	тоже	127	133	260	—	—	39	—	—
3	Дусельники . . . . .	тоже	47	48	95	—	—	10	—	—
4	Жегары . . . . .	тоже	128	120	248	—	—	32	—	—
5	Промезь . . . . .	фольваркъ	80	76	156	8	2	—	—	1
6	Бухта . . . . .	дворская усадьба	3	3	6	—	—	—	—	—
7	Кабины . . . . .	крестьян. деревня	58	50	108	—	—	15	—	—
8	Карклины . . . . .	тоже	81	85	166	11	—	21	—	—

Кальварійскій уѣздъ.

№ № по порядку	Названія гминъ, сельскихъ обществъ и отдѣльныхъ населенныхъ пунктовъ, входящихъ въ ихъ составъ	Родъ поселенія	Число наличныхъ жителей					Число земельныхъ владѣній			Количество земли (въ моргахъ)			Число жилыхъ строеній			Разстоянiе въ верстахъ отъ				№ № по порядку	ПРИМѢЧАНІЯ					
			муж. пола	жен. пола	всего	Въ томъ числѣ		крестьянскихъ	мелкой шляхты	дворскихъ	всей	Въ томъ числѣ		деревянныхъ	каменныхъ	глинобитныхъ	Стоимость всѣхъ строеній по страховой оцѣнкѣ (въ рубляхъ)	гминнаго управленія	гминнаго суда	школы			почтовой станціи				
						евреевъ об. пола	иностранц. об. пола					пахатной	луговыхъ											лѣсовъ			
1	2	3	4	5	6	7	8	9	10	11	12	13	14	15	16	17	18	19	20	21	22	23	24	25	26		
<b>Въ посадѣ Симно гминное управленіе, гминный судъ, костель, гминное училище, почтовая станція и пятнадцать питейныхъ заведеній. Ярмарка шесть разъ въ годъ.</b>																											
1	Симно . . . . .	посадъ	928	906	1834	919	1	132	—	—	1522	840	161	321	11,5	142	—	—	71130	—	—	—	—	1	—	—	Въ посадѣ Симно гминное управленіе, гминный судъ, костель, гминное училище, почтовая станція и пятнадцать питейныхъ заведеній. Ярмарка шесть разъ въ годъ.
2	Айтваршкн . . . . .	дер. б. казенная	24	19	43	—	—	16	—	—	55	36	19	—	3,4	6	—	—	650	2	2	2	2	2	2	2	
3	Ангеники . . . . .	дер. б. барщинная	169	156	325	11	—	41	—	—	823	600	223	—	20,1	36	—	—	9600	3	3	3	3	3	3	3	
4	Бобровники I . . . . .	тоже	125	120	245	13	—	31	—	—	706	414	292	—	22,8	30	—	—	6600	4	4	4	4	4	4	4	
5	Бобровники II . . . . .	тоже	45	52	97	29	—	7	—	—	180	155	25	—	25,7	7	—	—	1430	4	4	4	4	4	4	4	
6	Подусе . . . . .	фольваркъ	10	12	22	—	—	—	—	—	271	261	10	—	—	3	—	—	800	7	7	7	7	7	7	7	
7	Божово . . . . .	дер. б. казенная	33	25	58	—	—	13	—	—	51	38	13	—	3,9	10	—	—	1200	1	1	1	1	1	1	1	
8	Бомбена . . . . .	тоже	15	12	27	—	—	18	—	—	69	47	22	—	3,8	3	—	—	650	2	2	2	2	2	2	2	
9	Бухценики . . . . .	дер. б. барщинная	44	45	89	—	—	8	—	—	260	146	114	—	32,5	10	—	—	3270	4	4	4	4	4	4	4	
10	Бухценики . . . . .	фольваркъ	15	18	33	—	—	—	—	—	665	534	131	—	—	3	—	—	910	4	4	4	4	4	4	4	
11	Войтовщизна . . . . .	дер. б. казенная	29	34	63	—	—	19	—	—	170	86	84	—	8,9	13	—	—	1820	2	2	2	2	2	2	2	
12	Богаево . . . . .	тоже	9	6	15	—	—	12	—	—	38	37	1	—	3,2	3	—	—	700	1	1	1	1	1	1	1	
13	Гилуйцы . . . . .	дер. б. барщинная	120	115	235	57	—	17	—	—	812	780	32	—	47,8	29	—	—	7280	3	3	3	3	3	3	3	
14	Баленщизна . . . . .	фольваркъ	7	5	12	—	—	—	—	—	120	78	40	2	—	2	—	—	790	—	—	—	—	—	—	—	
15	Каймины . . . . .	дер. б. барщинная	81	93	174	—	—	22	—	—	282	180	102	—	12,8	18	—	—	2920	1	1	1	1	1	1	1	
16	Ковальчуки . . . . .	тоже	91	97	188	—	—	20	—	—	717	600	117	—	35,8	24	—	—	4990	3	3	3	3	3	3	3	
17	Колесники . . . . .	тоже	123	131	254	22	—	13	—	—	558	416	142	—	42,9	32	—	—	7040	2	2	2	2	2	2	2	
18	Колесники . . . . .	фольваркъ	47	62	109	—	—	—	—	—	713	453	120	140	—	4	3	—	5420	2	2	2	2	2	2	2	
19	Сперна . . . . .	тоже	32	46	78	7	—	—	—	—	270	240	15	15	—	3	—	—	890	5	5	5	5	5	5	5	
20	Коммисаровка . . . . .	дер. б. казенная	24	32	56	—	—	24	—	—	76	60	16	—	3,2	9	—	—	1240	3	3	3	3	3	3	3	
21	Литванщизна . . . . .	тоже	32	30	62	—	—	29	—	—	162	129	33	—	5,6	14	—	—	1860	2	2	2	2	2	2	2	
22	Маргаловка . . . . .	тоже	25	22	47	—	—	7	—	—	156	96	60	—	22,3	7	—	—	930	3	3	3	3	3	3	3	
23	Маргаловка . . . . .	фольваркъ	26	28	54	13	—	—	—	—	268	160	20	88	—	3	1	—	2460	3	3	3	3	3	3	3	
24	Гратовщизна . . . . .	тоже	6	5	11	9	—	—	—	—	57	35	22	—	—	2	—	—	610	4	4	4	4	4	4	4	
25	Метелица . . . . .	дер. б. барщинная	62	70	132	—	—	15	—	—	377	200	70	7	25,1	14	—	—	3260	5	5	5	5	5	5	5	
26	Метелица . . . . .	фольваркъ	22	25	47	6	—	—	—	—	215	200	15	—	—	4	—	—	3090	5	5	5	5	5	5	5	
27	Остелинъ . . . . .	дер. б. казенная	78	86	164	—	—	93	—	—	296	260	26	10	3,2	23	—	—	3300	4	4	4	4	4	4	4	
28	Чиншевники . . . . .	фольваркъ																									



Списокъ населенныхъ мѣстъ.

Кальварійскій уѣздъ.

№ № по порядку	Названія гминъ, сельскихъ обществъ и отдѣльныхъ населенныхъ пунктовъ, входящихъ въ ихъ составъ	Родъ поселенія	Число наличныхъ жителей					Число земель-ныхъ владѣній		
			муж. пола	жен. пола	всего	Въ томъ числѣ		крестьянскихъ	мелкой шляхты	дворскихъ
						евреевъ об. пола	иностраниц. об. пола			
1	2	3	4	5	6	7	8	9	10	11
9	Колесники . . . . .	крестьян. деревня	128	119	247	9	—	20	—	—
10	Выгода . . . . .	дворская усадьба	2	2	4	—	—	—	—	—
11	Кишкисъ . . . . .	тоже	3	2	5	—	—	—	—	—
12	Марковщина . . . . .	тоже	2	3	5	—	—	—	—	—
13	Покошево . . . . .	крестьян. деревня	158	156	314	9	—	32	—	—
14	Свирнишки . . . . .	тоже	38	40	78	5	—	5	—	—
15	Удря . . . . .	тоже	45	46	91	—	—	12	—	—
16	Удря . . . . .	фольваркъ	57	58	115	—	—	—	—	1
17	Удря-Шлебанская . . . . .	крестьян. деревня	42	44	86	—	—	9	—	—
18	Удрійка . . . . .	тоже	52	53	105	—	—	17	—	—
19	Цыбуляки . . . . .	тоже	96	98	194	—	—	29	—	—
20	Чижики . . . . .	тоже	90	97	187	—	—	23	—	—
21	Шпитальнишки . . . . .	тоже	33	35	68	—	—	9	—	—
22	Шугделе . . . . .	тоже	40	43	83	—	—	14	—	—
23	Першайка . . . . .	фольваркъ	33	33	66	—	—	—	—	1
24	Строгишки . . . . .	тоже	39	37	76	—	—	—	—	1
25	Тамулишки . . . . .	тоже	27	27	54	—	—	—	—	1
26	Попое . . . . .	крестьян. усадьба	2	2	4	—	—	1	—	—
27	Яцканы-Казенные . . . . .	крестьян. деревня	60	60	120	—	—	14	—	—
28	Яцканы-Частные . . . . .	тоже	84	80	164	—	—	26	—	—
29	Келихъ . . . . .	фольваркъ	48	46	94	—	—	—	—	1
30	Кермелишки . . . . .	тоже	48	49	97	—	—	—	—	1
31	Тейпины . . . . .	тоже	40	41	81	—	—	—	—	1
32	Борткунишки . . . . .	тоже	48	42	90	—	14	—	—	1
Итого въ гминѣ . . . . .			1786	1771	3557	42	16	339	—	9
Гмина Урдоминъ.										
1	Бевирше . . . . .	дер. б. барщинная	72	77	149	—	—	21	—	—
2	Бѣлянцы . . . . .	тоже	129	132	261	7	—	24	—	—
3	Борисовка . . . . .	тоже	6	8	14	—	—	2	—	—
4	Вержболы . . . . .	тоже	154	160	314	20	—	19	—	—
5	Видзгайлы . . . . .	тоже	93	90	183	4	—	13	—	—
6	Вилькеница . . . . .	дер. б. казенная	13	12	25	—	—	5	—	—
7	Подвильча (Вильча-Корчма) . . . . .	крестьян. усадьба	8	10	18	3	—	1	—	—
8	Келмайцы . . . . .	дер. б. казенная	43	44	87	4	—	12	—	—
9	Вильча . . . . .	крестьян. усадьба	12	15	27	—	—	1	—	—
10	Булгаковскъ I . . . . .	фольваркъ	64	65	129	—	2	—	—	1
11	Булгаковскъ II . . . . .	тоже	15	15	30	8	—	—	—	1
12	Вингранцы . . . . .	дер. б. барщинная	131	143	274	9	—	17	—	—
13	Фелициановъ (Галадусь) . . . . .	фольваркъ	20	15	35	—	—	—	—	1
14	Гумбеле . . . . .	дер. б. барщинная	19	29	48	—	—	6	—	—
15	Блудзишки . . . . .	тоже	11	11	22	—	—	2	—	—
16	Белдово . . . . .	дер. б. казенная	6	5	11	—	—	7	—	—
17	Дервинцы . . . . .	дер. б. барщинная	65	68	133	—	—	18	—	—
18	Инкишта . . . . .	дер. б. казенная	18	21	39	—	—	10	—	—
19	Гурцишки . . . . .	дер. б. барщинная	25	35	60	—	—	6	—	—
20	Мостовка . . . . .	дер. б. казенная	3	6	9	—	—	2	—	—
21	Кейстутышки . . . . .	тоже	25	30	55	—	—	28	—	—
22	Балабоста . . . . .	дер. б. подушная	24	30	54	—	—	17	—	—
23	Кибарты . . . . .	дер. б. барщинная	84	90	174	—	—	14	—	—

всей	Количество земли (въ моргахъ)			Количество земли на 1 крестьян. владѣнн (въ морг.)	Число жилыхъ строеній			Разстоянiе въ верстахъ отъ				№ № по порядку	ПРИМѢЧАНІЯ	
	пахатной	луговъ	лѣсовъ		деревянныхъ	каменныхъ	глинобитныхъ	Стоимость всехъ строеній по страховой оцѣнкѣ (въ рубляхъ)	гминнаго управленія	гминнаго суда	школы			почтовой станции
437	337	62	—	21,8	20	—	—	4000	4	14	4	14	9	<p>товая станція въ посадѣ Олита гм. Олита.</p> <p>Въ графѣ 3-й не сдѣлано указаній, изъ казенной или дворской земли надѣлена та или другая деревня, такъ какъ свѣдѣнія о томъ не были доставлены.</p> <p>Въ графѣ 12-й показано количество одной только удобной земли.</p> <p>Въ дер. Урдоминъ гминное управленіе, костель, гминное училище, синагога, еврейскій хедеръ и красильный заводъ.</p> <p>На фольв. Будвечи I католическая часовня.</p> <p>Въ имѣнн Кирена-Островъ, чугунно-литейный, кирпичный и винокуренный заводы и оптовый складъ спирта.</p> <p>Въ дер. Погруды кожевенный заводъ.</p> <p>Двѣ водяныя мельницы въ дер. Хоронжицы и въ имѣнн Кирена-Островъ.</p> <p>Въ гминѣ четыре питейныя заведенія.</p> <p>Гминный судъ въ гор. Кальваріи.</p> <p>Ближайшая почтовая станція въ пос. Лоздзее</p>
2	2	—	—	—	1	—	—	70	3	13	3	13	10	
1	1	—	—	—	1	—	—	150	3	11	3	11	11	
2	1	1	—	—	1	—	—	110	3	7	3	7	12	
416	332	58	—	13,0	32	—	—	6110	2	10	2	10	13	
24	21	—	—	4,8	5	—	—	300	2	10	2	10	14	
350	209	74	—	29,2	12	—	—	5800	—	10	—	10	15	
660	360	40	200	—	4	—	—	1400	2	12	2	12	16	
72	55	13	—	8,0	9	—	—	1410	1	11	1	11	17	
70	53	10	—	4,1	17	—	—	900	3	13	3	13	18	
603	361	140	—	20,8	29	—	—	5580	4	14	4	14	19	
514	380	134	—	22,3	23	—	—	6670	5	12	5	12	20	
29	25	3	—	3,2	9	—	—	1070	1	11	1	11	21	
215	117	41	—	15,4	14	—	—	4100	6	16	6	16	22	
390	327	60	—	—	1	1	—	680	12	5	12	5	23	
126	80	26	—	—	3	—	—	820	8	15	8	15	24	
83	53	10	—	—	2	—	—	550	7	14	7	14	25	
34	22	8	—	34,0	1	—	—	300	4	18	4	18	26	
267	184	11	—	19,1	14	—	—	2800	2	10	2	10	27	
229	176	43	—	8,8	26	—	—	5000	2	10	2	10	28	
290	229	41	—	—	1	2	—	2200	4	12	4	12	29	
135	117	2	—	—	2	1	—	1040	2	12	2	12	30	
109	79	20	—	—	2	—	—	800	4	11	4	11	31	
1694	544	20	960	—	1	3	—	4600	3	10	3	10	32	
9721	6183	1207	1190	16,2	362	11	—	88420						
325	213	81	—	15,5	23	—	—	5980	1	22	1	5	1	
782	480	73	—	32,6	36	—	—	11210	7	19	7	19	2	
102	82	9	—	51,0	4	—	—	1930	8	19	8	14	3	
729	449	190	—	38,4	40	—	—	12610	3	22	3	9	4	
529	267	138	—	40,7	25	—	—	10150	5	18	5	10	5	
89	59	10	—	17,8	5	—	—	2390	5	21	5	8	6	
13	6	1	—	13,0	6	—	—	1070	3	20	3	8	7	
149	125	19	—	12,4	8	—	—	4940	5	21	5	11	8	
1	1	—	—	1,0	8	—	—	2800	3	21	3	7	9	
698	341	162	60	—	2	3	—	5400	3	20	3	9	10	
229	174	8	—	—	3	—	—	2310	2	21	2	8	11	
648	528	40	—	38,1	28	—	—	12910	8	22	8	9	12	
183	119	18	—	—	2	—	—	2190	9	20	9	10	13	
298	230	30	—	49,7	7	—	—	5280	2	21	2	7	14	
153	134	11	—	76,5	4	—	—	3060	2	20	2	7	15	
21	13	8	—	3,0	3	—	—	460	1	21	1	7	16	
35	19	15	—	1,9	13	—	—	2060	3	19	3	9	17	
29	18	7	—	2,9	9	—	—	1390	5	17	5	11	18	
149	125	10	—	24,8	5	—	—	4380	7	17	7	12	19	
5	2	2	—	2,5	2	—	—	150	8	15	8	14	20	
84	60	18	—	3,0	11	—	1	2390	1	21	1	7	21	
61	29	1	—	3,6	10	—	1	750	1	21	1	7	22	
610	414	105	—	43,6	30	—	—	10800	8	18	8	13	23	



Списокъ населенныхъ мѣстъ.

№ № по порядку	Названія гминъ, сельскихъ обществъ и отдѣльныхъ населенныхъ пунктовъ, входящихъ въ ихъ составъ	Родъ поселенія	Число наличныхъ жителей					Число земель-ныхъ владѣній		
			муж. пола	жен. пола	всего	Въ томъ числѣ		крестьянскихъ	мелкой шляхты	дворскихъ
						евреевъ об. пола	инострани. об. пола			
1	2	3	4	5	6	7	8	9	10	11
24	Ланишки . . . . .	дер. б. барщинная	62	62	124	—	—	9	—	—
25	Мейшимы . . . . .	тоже	138	153	291	7	—	37	—	—
26	Цеснишки . . . . .	тоже	6	5	11	—	—	2	—	—
27	Василишки . . . . .	крестьян. усадьба	7	10	17	—	—	1	—	—
28	Борекъ . . . . .	дворская усадьба	21	20	41	20	—	—	—	—
29	Михнишки . . . . .	дер. б. барщинная	127	132	259	13	—	27	—	—
30	Шокальцизна . . . . .	дер. б. казенная	6	5	11	—	—	7	—	—
31	Погруды . . . . .	дер. б. барщинная	117	132	249	30	—	19	—	—
32	Полюнцы . . . . .	дер. б. казенная	88	113	201	35	—	17	—	—
33	Кирсна-Островъ . . . . .	дворское имѣнне	79	81	160	18	4	—	—	1
34	Струмбагловъ . . . . .	дер. б. барщинная	260	270	530	58	—	42	—	—
35	Варнокампе . . . . .	дворская усадьба	4	5	9	—	—	—	—	—
36	Будвечи . . . . .	дер. б. барщинная	18	26	44	—	—	6	—	—
37	Будвечи I . . . . .	фольваркъ	15	16	31	8	—	—	—	1
38	Будвечи II . . . . .	тоже	5	7	12	—	—	—	—	1
39	Урдоминка . . . . .	дер. б. казенная	6	14	20	—	—	4	—	—
40	Шведокампе . . . . .	тоже	2	4	6	—	—	4	—	—
41	Урдоминъ . . . . .	тоже	146	166	312	59	—	12	—	—
42	Урдоминъ . . . . .	фольваркъ	20	22	42	—	—	—	—	1
43	Хоронжицы . . . . .	дер. б. барщинная	182	208	390	14	—	33	—	—
44	Дземброво . . . . .	крестьян. усадьба	9	12	21	—	—	1	—	—
45	Пасѣки . . . . .	тоже	8	9	17	—	—	1	—	—
46	Поднеровцы . . . . .	дер. б. казенная	6	9	15	—	—	4	—	—
47	Неровцы . . . . .	фольваркъ	14	13	27	4	—	—	—	1
48	Карклинишки . . . . .	тоже	14	15	29	12	—	—	—	1
49	Эльверишки . . . . .	дер. б. казенная	72	88	160	—	—	22	—	—
Итого въ гминѣ . . . . .			2472	2708	5180	333	6	472	—	9
Гмина Яново.										
1	Гульбенишки . . . . .	крестьян. деревня	150	161	311	25	—	44	—	—
2	Ставишки . . . . .	тоже	7	9	16	—	—	2	—	—
3	Кумецишки . . . . .	крестьян. усадьба	7	6	13	—	—	1	—	—
4	Варналишки . . . . .	крестьян. деревня	10	15	25	—	—	3	—	—
5	Девонишки . . . . .	тоже	60	58	118	—	—	14	—	—
6	Чарна-Криница II . . . . .	тоже	13	14	27	—	—	3	—	—
7	Дембовка . . . . .	тоже	40	39	79	—	—	13	—	—
8	Дембовка . . . . .	подух. фольваркъ	10	11	21	—	—	—	—	1
9	Кемпины . . . . .	крестьян. деревня	49	52	101	—	—	12	—	—
10	Кржива . . . . .	тоже	102	110	212	—	—	23	—	—
11	Михаловка . . . . .	тоже	98	105	203	—	—	25	—	—
12	Годунишки . . . . .	тоже	12	13	25	—	—	4	—	—
13	Сувалки-Старые . . . . .	фольваркъ	13	21	34	—	9	—	—	1
14	Сувалки-Новые . . . . .	тоже	8	12	20	—	—	—	—	1
15	Францишкова . . . . .	тоже	13	17	30	—	—	—	—	—
16	Посудоне . . . . .	крестьян. деревня	77	90	167	—	—	19	—	—
17	Посудоне . . . . .	фольваркъ	11	13	24	—	—	—	—	1
18	Тракишки . . . . .	крестьян. деревня	90	97	187	—	—	20	—	—
19	Чарна-Криница I . . . . .	тоже	15	20	35	—	—	4	—	—
20	Турпе . . . . .	тоже	12	13	25	—	—	3	—	—
21	Турпеле . . . . .	тоже	71	76	147	—	—	23	—	—

Кальварійскій уѣздъ.

в с е й	Количество земли (въ моргахъ)			Количество земли на 1 крестья. владѣнне (въ морг.)	Число жилыхъ строеній			Стоимость всѣхъ строеній по страховой оцѣнкѣ (въ рубляхъ)	Разстоянiе въ верстахъ отъ				№ № по порядку	ПРИМѢЧАНIЯ
	Въ томъ числѣ				деревянныхъ	каменныхъ	глинобитныхъ		гминнаго управленія	гминнаго суда	школы	почтовой станціи		
	пахатной	луговой	лѣсовъ											
12	13	14	15	16	17	18	19	20	21	22	23	24	25	26
547	273	188	—	60,8	17	—	—	7200	4	21	4	10	24	гм. Лоздзее Сейнскаго уѣзда.
704	370	219	—	19,0	43	—	—	15860	1	21	1	7	25	Въ строкѣ 33-й заключаются данныя по всему имѣнiю Кирсна-Островъ, вмѣстѣ съ входящими въ его составъ фольварками Дервинцы, Ресурсъ, Багатель, Лончна, Зеленка, Кирсеника и Тракишки.
63	31	17	—	31,5	2	—	—	910	2	21	2	8	26	
55	33	7	—	55,0	1	—	—	900	7	19	7	10	27	
176	30	10	133	—	3	—	—	3430	3	22	3	6	28	
608	482	96	—	22,5	35	—	1	13660	3	20	3	9	29	
20	14	6	—	2,9	3	—	—	340	3	20	3	7	30	
359	203	129	—	18,9	26	—	—	8060	6	15	6	12	31	
952	588	223	—	56,0	33	—	—	12840	4	18	4	10	32	
4866	1350	1107	1465	—	8	11	—	35010	4	17	4	10	33	
1270	795	314	—	30,2	62	—	—	3630	6	19	6	13	34	
40	30	5	—	—	1	—	—	870	6	19	6	12	35	
6	—	2	—	1,0	6	—	—	650	8	18	8	13	36	
387	238	40	—	—	4	—	—	9450	8	18	8	13	37	
89	46	11	—	—	2	—	—	—	9	17	9	15	38	
13	8	3	—	3,2	4	—	—	1480	—	21	—	6	39	
10	6	3	—	2,5	2	—	—	500	1	21	1	6	40	
7	7	—	—	0,6	22	2	—	11680	—	21	—	6	41	
703	432	68	—	—	4	—	1	11190	—	21	—	6	42	
983	518	132	—	29,8	59	—	—	21020	2	23	2	4	43	
119	74	9	—	119,0	3	—	—	450	3	24	3	4	44	
55	50	—	—	55,0	4	—	—	9700	4	25	4	6	45	
4	2	1	—	1,0	3	—	—	1480	3	24	3	6	46	
353	187	60	—	—	1	—	—	560	3	24	3	6	47	
139	47	30	—	—	2	—	—	2680	2	23	2	6	48	
120	84	25	9	5,5	21	—	—	3700	1	21	1	7	49	
18570	9786	3661	1667	22,7	655	16	4	283860						
1502	1302	200	—	34,1	39	—	5	12570	3	2	—	5	1	Гминное управленіе въ дер. Яновка.
117	100	17	—	58,5	2	—	—	1300	2	5	—	4	2	Училищъ въ гминѣ нѣтъ.
115	100	15	—	115,0	1	—	—	2900	3	4	—	7	3	Водяная мельница въ дер. Дембовка и вѣтряная въ дер. Яновка.
156	100	56	—	52,0	3	—	—	2150	2	4	—	5	4	Корча въ д. Шляйны.
580	480	100	—	41,4	14	—	—	3800	4	7	—	6	5	Гминный судъ въ пос. Людвиновъ гм. Людвиновъ.
127	120	7	—	42,3	3	—	—	2900	6	7	—	9	6	Ближайшая почтовая станція въ гор. Кальваріи.
315	265	50	—	24,2	13	—	—	3500	3	8	—	5	7	Въ графѣ 3-й не сдѣлано указаній, изъ казенной или дворской земли надѣлена та или другая деревня, такъ какъ свѣдѣнія о томъ не были доставлены.
118	100	18	—	—	1	—	—	600	3	8	—	5	8	Въ графѣ 12-й показана
434	300	134	—	36,2	12	—	—	3900	4	10	—	5	9	
704	504	200	—	30,6	23	—	—	4560	5	4	—	6	10	
541	400	141	—	21,6	25	—	—	4100	2	7	—	4	11	
7	5	2	—	1,7	4	—	—	390	4	3	—	6	12	
88	81	7	—	—	3	—	—	1200	3	4	—	7	13	
320	300	20	—	—	3	—	—	1100	4	5	—	6	14	
193	180	13	—	—	2	—	—	900	4	5	—	7	15	
452	352	100	—	23,8	19	—	—	4900	3	6	—	5	16	
287	200	87	—	—	1	1	—	900	7	8	—	7	17	
757	657	100	—	37,8	20	—	—	3900	3	9	—	4	18	
183	170	13	—	45,7	4	—	—	3100	6	2	—	9	19	
103	90	13	—	34,3	3	—	—	1010	6	2	—	9	20	
69	60	9	—	3,0	23	—	—	1500	6	2	—	9	21	



Списокъ населенныхъ мѣстъ.

№ № по порядку	Названія гминъ, сельскихъ обществъ и отдѣльныхъ населенныхъ пунктовъ, входящихъ въ ихъ составъ	Родъ поселенія	Число наличныхъ жителей					Число земель-ныхъ владѣній		
			муж. пола	жен. пола	всего	Въ томъ числѣ		крестьянскихъ	мелкой шляхты	дворскихъ
						евреевъ об. пола	иностранц. об. пола			
1	2	3	4	5	6	7	8	9	10	11
22	Малина . . . . .	крестьян. деревня	24	30	54	—	—	5	—	—
23	Люсъ . . . . .	крестьян. усадьба	3	10	13	—	—	1	—	—
24	Подкирклево . . . . .	тоже	5	4	9	—	—	1	—	—
25	Подтурпы . . . . .	тоже	3	4	7	—	—	1	—	—
26	Червона-Криница . . . . .	тоже	4	7	11	—	—	1	—	—
27	Вазнишки . . . . .	крестьян. деревня	18	30	48	—	—	4	—	—
28	Шалабудзишки . . . . .	тоже	70	74	144	—	—	16	—	—
29	Дыльгине . . . . .	тоже	15	25	40	—	—	3	—	—
30	Шляйны . . . . .	тоже	60	72	132	19	—	13	—	—
31	Лейбики . . . . .	крестьян. усадьба	8	6	14	—	—	1	—	—
32	Яновка . . . . .	крестьян. деревня	75	89	164	10	—	25	—	—
33	Кимше . . . . .	тоже	6	7	13	—	—	2	—	—
34	Яновъ . . . . .	фольваркъ	16	20	36	—	—	—	—	1
Итого въ гминѣ . . . . .			1175	1330	2505	63	9	286	—	6


Кальварійскій уѣздъ.

всей	Количество земли (въ моргахъ)			Количество земли на 1 крестьян. владѣніе (въ морг.)	Число жилыхъ строеній			Стоимость всѣхъ строеній по страховой оцѣнкѣ (въ рубляхъ)	Разстояніе въ верстахъ отъ				№ № по порядку	ПРИМѢЧАНІЯ		
	пахатной	луговъ	лѣсовъ		деревянныхъ	каменныхъ	глинобитныхъ		гминнаго управленія	гминнаго суда	школы	почтовой станціи				
															12	13
170	160	10	—	34,0	5	—	—	1200	3	8	—	—	—	—	4	22
30	20	10	—	30,0	1	—	—	800	5	3	—	—	—	—	8	23
49	40	9	—	49,0	1	—	—	300	8	2	—	—	—	—	9	24
57	40	17	—	57,0	1	—	—	400	6	3	—	—	—	—	8	25
46	40	6	—	46,0	1	—	—	500	7	2	—	—	—	—	8	26
188	138	50	—	47,0	4	—	—	1730	2	3	—	—	—	—	4	27
526	500	26	—	32,9	16	—	—	3800	5	4	—	—	—	—	7	28
130	105	25	—	43,3	3	—	—	1300	3	3	—	—	—	—	6	29
639	609	30	—	49,2	13	—	—	4900	4	11	—	—	—	—	5	30
100	80	20	—	100,0	1	—	—	400	4	12	—	—	—	—	7	31
563	463	100	—	22,5	19	—	6	5170	—	5	—	—	—	—	2	32
90	80	10	—	45,0	2	—	—	210	1	7	—	—	—	—	3	33
621	600	21	—	—	4	—	—	7000	1	7	—	—	—	—	3	34
10377	8741	1636	—	30,6	289	1	11	88890	—	—	—	—	—	—	—	—

но количество одной только удобной земли.

Училищъ въ гминѣ нѣтъ.







СЕЙНСКІЙ УЪЗДЪ.



Списокъ населенныхъ мѣстъ.

№ № по порядку	Названія гминъ, сельскихъ обществъ и отдѣльныхъ населенныхъ пунктовъ, входящихъ въ ихъ составъ	Родъ поселенія	Число наличныхъ жителей					Число земель-ныхъ владѣній		
			муж. пола	жен. пола	всего	Въ томъ числѣ		крестьянскихъ	мелкой шляхты	дворскихъ
						евреевъ об. пола	иностранц. об. пола			
1	2	3	4	5	6	7	8	9	10	11
<b>Гмина Берзники.</b>										
1	Бержаловцы . . . . .	дер. б. казенная	91	92	183	—	—	15	—	—
2	Берзники . . . . .	тоже	210	376	586	262	—	70	—	—
3	Малое . . . . .	тоже	11	12	23	—	—	4	—	—
4	Берзники . . . . .	фольваркъ	7	14	21	7	—	—	—	1
5	Боссе . . . . .	дер. б. казенная	73	80	153	—	—	16	—	—
6	Вигранцы . . . . .	тоже	25	24	49	—	—	5	—	—
7	Дворчиско . . . . .	тоже	52	61	113	—	—	12	—	—
8	Вересовщизна . . . . .	фольваркъ	3	6	9	—	—	—	—	1
9	Дегуцы . . . . .	дер. б. казенная	59	79	138	—	—	19	—	—
10	Грудзевщизна . . . . .	фольваркъ	8	12	20	—	—	—	—	1
11	Дубово . . . . .	дер. б. казенная	88	89	177	—	—	59	—	—
12	Замятино . . . . .	тоже	12	15	27	—	—	5	—	—
13	Жегары . . . . .	дер. б. барщинная	147	179	326	—	—	34	—	—
14	Красногруда . . . . .	фольваркъ	6	10	16	—	—	—	—	1
15	Заговщизна . . . . .	дер. б. барщинная	37	49	86	—	—	11	—	—
16	Клопотка . . . . .	дворская усадьба	3	5	8	—	—	—	—	—
17	Подполздзее . . . . .	тоже	6	8	14	—	—	—	—	—
18	Леонардово . . . . .	крестьян. усадьба	8	9	17	—	—	3	—	—
19	Коткишки . . . . .	фольваркъ	3	4	7	—	—	—	—	1
20	Некруны . . . . .	тоже	23	30	53	—	—	—	—	1
21	Залѣски . . . . .	дер. б. казенная	78	72	150	55	—	12	—	—
22	Мацѣвизна . . . . .	дер. б. барщинная	12	14	26	—	—	3	—	—
23	Зарубы . . . . .	дер. б. казенная	44	52	96	—	—	12	—	—
24	Кажаны . . . . .	дер. б. барщинная	59	64	123	—	—	9	—	—
25	Кальвишки . . . . .	тоже	54	63	117	—	—	14	—	—
26	Крейвинцы . . . . .	дер. б. казенная	80	73	153	—	—	15	—	—
27	Кукле-Берзникскіе . . . . .	тоже	72	92	164	—	—	11	—	—
28	Садокъ . . . . .	тоже	15	27	42	—	—	10	—	—
29	Кукле-Голнянскіе . . . . .	дер. б. барщинная	155	160	315	—	—	28	—	—
30	Неравщизна-Старая . . . . .	дворская усадьба	5	6	11	—	—	—	—	—
31	Куцюны . . . . .	дер. б. барщинная	217	284	501	—	—	50	—	—
32	Маркишки . . . . .	тоже	24	26	50	—	—	6	—	—
33	Витково . . . . .	тоже	27	22	49	—	—	1	—	—
34	Кубелдзе . . . . .	дворская усадьба	2	4	6	6	—	—	—	—
35	Голны-Вольмера . . . . .	фольваркъ	20	30	50	—	—	—	—	1
36	Мешкины . . . . .	дер. б. барщинная	226	233	459	—	—	39	—	—
37	Милашевщизна . . . . .	фольваркъ	9	8	17	—	—	—	—	1
38	Неравы . . . . .	дер. б. барщинная	123	136	259	—	—	28	—	—
39	Неравщизна-Новая . . . . .	дворская усадьба	5	6	11	—	—	—	—	—
40	Авижанцы . . . . .	фольваркъ	4	8	12	—	—	—	—	—
41	Огородники-Вольмера . . . . .	дер. б. барщинная	38	42	80	—	—	6	—	1
42	Огородники-Меера . . . . .	тоже	22	29	51	—	—	15	—	—
43	Окмяны . . . . .	тоже	214	238	452	—	—	43	—	—
44	Ольшанка . . . . .	дер. б. казенная	47	63	110	—	—	10	—	—
45	Полкоты . . . . .	тоже	56	65	121	—	—	11	—	—
46	Откенщизна . . . . .	тоже	6	5	11	—	—	4	—	—
47	Откенщизна . . . . .	фольваркъ	2	7	9	—	—	—	—	1
48	Полздзее . . . . .	дер. б. барщинная	105	129	234	—	—	17	—	—
49	Янославъ . . . . .	тоже	52	68	120	—	—	25	—	—

Сейнскій уѣздъ.

в с е й	Количество земли (въ моргахъ)			Количество земли на 1 крестьян.владѣніе (въ морг.)	Число жилыхъ строеній			Разстояніе въ верстахъ отъ				№ № по порядку	ПРИМѢЧАНІЯ	
	Въ томъ числѣ				деревянныхъ	каменныхъ	глинобитныхъ	Стоимость всѣхъ строеній по страховой оцѣнкѣ (въ рубляхъ)	гминнаго управленія	гминнаго суда	школы			почтовой станціи
	пахатной	луговъ	лѣсовъ											
12	13	14	15	16	17	18	19	20	21	22	23	24	25	26
728	525	47	—	48.5	24	—	—	2710	3	8	3	8	1	Въ дер. Берзники гминное управленіе, костель и гминное училище.
1820	1563	28	—	26.0	96	—	—	18000	1	8	1	8	2	Католическая часовня въ дер. Жегары.
12	—	—	—	3.0	4	—	—	—	2	10	2	10	3	Сельское училище въ дер. Куцюны.
1388	350	82	170	—	4	—	—	2900	1	9	1	9	4	Гминный судъ и ближайшая почтовая станція въ гор. Сейны.
665	503	36	—	41.6	22	—	—	2340	3	6	3	6	5	Одно питейное заведеніе въ гминѣ.
291	137	16	—	58.2	11	—	—	400	1	10	1	10	6	
253	227	4	—	21.1	20	—	—	1120	4	7	4	7	7	
832	145	61	27	—	2	—	—	560	6	7	6	7	8	
236	216	16	—	12.4	19	—	—	2080	4	5	4	5	9	
334	170	58	—	—	3	—	—	1800	5	3	5	3	10	
177	171	—	—	3.0	30	—	—	2090	2	10	2	10	11	
22	18	3	—	4.4	5	—	—	400	2	10	2	10	12	
753	579	19	—	22.1	36	1	—	8190	7	6	7	6	13	
1096	402	90	98	—	3	—	—	1050	8	8	8	8	14	
316	256	6	—	28.7	11	—	—	2080	17	22	11	2	15	
31	23	5	2	—	1	—	—	420	18	20	12	2	16	
138	102	3	3	—	3	—	—	1710	19	18	11	2	17	
88	75	1	—	29.3	5	—	—	710	16	19	10	3	18	
183	109	57	—	—	2	—	—	400	17	19	11	1	19	
205	135	40	—	—	11	—	—	2450	18	22	12	2	20	
370	194	136	—	30.8	20	—	—	2950	6	2	6	2	21	
112	93	6	—	37.3	7	—	—	1060	7	3	7	3	22	
265	189	70	—	22.1	13	—	—	800	7	4	7	4	23	
519	331	26	—	57.7	27	—	—	3310	6	11	6	14	24	
305	212	21	—	21.8	17	—	—	2580	9	9	9	9	25	
706	473	97	—	47.1	27	—	—	2960	3	5	3	5	26	
528	453	47	—	48.0	32	—	—	2380	5	7	5	7	27	
31	16	4	—	3.1	9	—	—	80	6	6	6	6	28	
816	594	45	3	29.1	35	—	—	11760	19	23	15	3	29	
90	76	12	1	—	1	—	—	700	22	25	17	5	30	
1328	953	44	56	26.6	68	—	—	12650	6	12	1	12	31	
126	68	6	—	21.0	7	—	—	1060	2	11	2	11	32	
30	23	2	—	30.0	11	—	—	700	5	9	5	9	33	
1	—	—	—	—	2	—	—	1180	6	9	5	9	34	
1857	813	287	297	—	4	2	—	2140	5	9	5	9	35	
1206	1004	84	17	30.9	65	—	—	15030	10	16	4	9	36	
520	435	59	—	—	3	—	—	3960	13	15	7	6	37	
738	610	60	—	26.4	34	—	—	8230	20	25	12	4	38	
201	151	5	11	—	1	—	—	510	22	24	14	6	39	
483	296	100	39	—	3	—	—	2100	14	6	8	6	40	
191	121	54	—	31.8	9	—	—	1660	7	11	7	11	41	
54	46	5	—	3.6	13	—	—	1710	8	11	8	11	42	
1326	1111	131	—	30.8	58	—	—	17510	10	13	10	13	43	
281	230	23	—	28.1	16	—	—	1730	4	5	4	5	44	
631	511	4	—	57.4	21	—	—	2000	3	7	3	7	45	
3	3	—	—	1.3	2	—	—	60	2	6	2	6	46	
244	205	24	7	—	2	—	—	1150	1	7	1	7	47	
686	528	96	—	40.4	28	—	—	4720	15	20	9	3	48	
96	68	28	—	3.8	21	—	—	1330	14	18	9	6	49	



Списокъ населенныхъ мѣстъ.

№ по порядку	Названія гминъ, сельскихъ обществъ и отдѣльныхъ населенныхъ пунктовъ, входящихъ въ ихъ составъ	Родъ поселенія	Число наличныхъ жителей					Число земельныхъ владѣній		
			муж. пола	жен. пола	всего	Въ томъ числѣ		крестьянскихъ	мелкой шляхты	дворскихъ
						евреевъ об. пола	иностранин. об. пола			
1	2	3	4	5	6	7	8	9	10	11
50	Эльбединъ . . . . .	фольваркъ	5	8	13	—	—	—	—	1
51	Янославъ . . . . .	тоже	1	4	5	—	—	—	—	1
52	Посейнеле . . . . .	дер. б. казенная	78	79	157	—	—	12	—	—
53	Посейны . . . . .	тоже	90	109	199	30	—	20	—	—
54	Поцькуны . . . . .	тоже	63	63	126	—	—	10	—	—
55	Пудзишки . . . . .	дер. б. барщинная	56	74	130	—	—	14	—	—
56	Пеняче . . . . .	тоже	20	19	39	—	—	3	—	—
57	Зеледка-Кленовскаго . . . . .	тоже	16	17	33	2	—	3	—	—
58	Салаце . . . . .	фольваркъ	1	8	9	—	—	—	—	1
59	Рахеляны . . . . .	дер. б. барщинная	40	51	91	—	—	7	—	—
60	Голны-Меера . . . . .	фольваркъ	13	15	28	—	—	—	—	1
61	Свацкъ . . . . .	дер. б. казенная	30	42	72	—	—	6	—	—
62	Суворово . . . . .	тоже	37	48	85	—	—	13	—	—
63	Штабинки . . . . .	дер. б. барщинная	88	136	224	—	—	15	—	—
64	Юрчуны . . . . .	тоже	55	74	129	—	—	11	—	—
65	Каймеле . . . . .	тоже	32	38	70	—	—	6	—	—
Итого въ гминѣ . . . . .			3270	3965	7235	362	—	742	—	14
Гмина Вейсее.										
1	Бобры . . . . .	дер. б. барщинная	154	150	304	57	—	36	—	—
2	Боръ-Бобры . . . . .	фольваркъ	11	11	22	—	—	—	—	1
3	Вейсее . . . . .	дер. б. барщинная	634	902	1536	1168	6	102	—	—
4	Руда . . . . .	тоже	45	46	91	—	—	10	—	—
5	Высоке (Вейсее) . . . . .	дворское имѣнiе	57	67	124	14	—	—	—	1
6	Гуделе . . . . .	дер. б. барщинная	121	118	239	—	—	33	—	—
7	Чуванцы-Лосевички . . . . .	тоже	83	79	162	—	—	16	—	—
8	Клепаце . . . . .	тоже	92	96	188	1	—	31	—	—
9	Лосевичи . . . . .	фольваркъ	80	97	177	4	2	—	—	2
10	Ковальки . . . . .	дер. б. барщинная	126	136	262	16	—	36	—	—
11	Лейбоголе . . . . .	тоже	88	102	190	—	—	19	—	—
12	Патеры . . . . .	тоже	55	70	125	—	—	15	—	—
13	Кайлины . . . . .	тоже	44	45	89	—	—	8	—	—
14	Петрашки . . . . .	тоже	160	190	350	7	—	36	—	—
15	Повесники . . . . .	тоже	70	92	162	—	—	17	—	—
16	Позопсе . . . . .	тоже	162	174	336	19	—	37	—	—
17	Бринюки . . . . .	тоже	70	86	156	30	—	9	—	—
18	Коледзишки . . . . .	тоже	14	17	31	—	—	5	—	—
19	Саранцишки . . . . .	усадьба б. барщин.	4	4	8	—	—	1	—	—
20	Полюнцы . . . . .	дер. б. казенная	81	94	175	—	—	24	—	—
21	Радзивиланцы . . . . .	дер. б. барщинная	79	103	182	—	—	22	—	—
22	Якелянцы . . . . .	тоже	31	25	56	—	—	5	—	—
23	Пурвишки . . . . .	фольваркъ	8	7	15	—	—	—	—	1
24	Сапежишки . . . . .	дер. б. барщинная	84	98	182	—	—	19	—	—
25	Гервеле . . . . .	тоже	17	16	33	—	—	4	—	—
26	Огородники . . . . .	тоже	42	41	83	6	—	10	—	—
27	Каукнаръ . . . . .	фольваркъ	6	7	13	—	—	—	—	1
28	Сморлюны . . . . .	дер. б. казенная	109	97	206	2	—	30	—	—
29	Станкуны . . . . .	дер. б. барщинная	45	42	87	—	—	10	—	—
30	Чуванцы-Мерецкіе . . . . .	дер. б. казенная	65	89	154	—	—	22	—	—
31	Шадзюны . . . . .	тоже	169	167	336	—	—	48	—	—
Итого въ гминѣ . . . . .			2806	3268	6074	1324	8	605	—	6

Сейнскій уѣздъ.

№ по порядку	Названія гминъ, сельскихъ обществъ и отдѣльныхъ населенныхъ пунктовъ, входящихъ въ ихъ составъ	Родъ поселенія	Число наличныхъ жителей					Число земельныхъ владѣній			Количество земли (въ моргахъ)	Количество земли на 1 крестьян. владѣнiе (въ морг.)	Число жилыхъ строеній			Стоимость всѣхъ строеній по страховой оцѣнкѣ (въ рубляхъ)	Разстоянiе въ верстахъ отъ				№ по порядку	ПРИМѢЧАНІЯ			
			муж. пола	жен. пола	всего	Въ томъ числѣ		крестьянскихъ	мелкой шляхты	дворскихъ			деревянныхъ	каменныхъ	глинобитныхъ		гминнаго управленія	гминнаго суда	школы	почтовой станціи					
						евреевъ об. пола	иностранин. об. пола																		
1	2	3	4	5	6	7	8	9	10	11	12	13	14	15	16	17	18	19	20	21	22	23	24	25	26
50	Эльбединъ . . . . .	фольваркъ	5	8	13	—	—	—	—	1	943	423	180	17	—	2	—	—	220	15	18	10	6	50	
51	Янославъ . . . . .	тоже	1	4	5	—	—	—	—	1	578	389	134	—	48,2	10	—	—	2400	8	6	8	6	51	
52	Посейнеле . . . . .	дер. б. казенная	78	79	157	—	—	12	—	—	583	335	232	—	29,1	25	—	—	2280	9	1	9	1	52	
53	Посейны . . . . .	тоже	90	109	199	30	—	20	—	—	358	288	44	—	35,8	23	—	—	4610	4	4	4	4	53	
54	Поцькуны . . . . .	тоже	63	63	126	—	—	10	—	—	369	298	46	—	26,4	18	—	—	1380	8	16	4	16	54	
55	Пудзишки . . . . .	дер. б. барщинная	56	74	130	—	—	14	—	—	369	298	46	—	26,4	20	—	—	3970	9	1	9	1	55	
56	Пеняче . . . . .	тоже	20	19	39	—	—	3	—	—	148	113	33	—	49,3	4	—	—	1360	4	4	4	4	56	
57	Зеледка-Кленовскаго . . . . .	тоже	16	17	33	2	—	3	—	—	12	3	9	—	4,0	5	—	—	1440	9	17	5	17	57	
58	Салаце . . . . .	фольваркъ	1	8	9	—	—	—	—	1	250	164	45	—	—	2	—	—	600	10	18	6	18	58	
59	Рахеляны . . . . .	дер. б. барщинная	40	51	91	—	—	7	—	—	227	175	47	—	32,4	16	—	—	3940	9	11	5	11	59	
60	Голны-Меера . . . . .	фольваркъ	13	15	28	—	—	—	—	1	815	398	188	29	—	2	1	—	2250	8	10	6	10	60	
61	Свацкъ . . . . .	дер. б. казенная	30	42	72	—	—	6	—	—	191	126	45	—	31,8	9	—	—	1010	7	3	7	3	61	
62	Суворово . . . . .	тоже	37	48	85	—	—	13	—	—	54	27	25	—	4,1	13	—	—	850	2	10	2	10	62	
63	Штабинки . . . . .	дер. б. барщинная	88	136	224	—	—	15	—	—	566	478	25	—	37,7	28	—	—	2720	5	5	5	5	63	
64	Юрчуны . . . . .	тоже	55	74	129	—	—	11	—	—	392	239	66	—	35,6	23	—	—	4740	16	17	8	5	64	
65	Каймеле . . . . .	тоже	32	38	70	—	—	6	—	—	256	183	68	—	42,7	9	—	—	1340	15	16	7	4	65	
Итого въ гминѣ . . . . .			3270	3965	7235	362	—	742	—	14	29054	19152	3235	777	26,2	1077	4	—	194530						
Гмина Вейсее.																									
1	Бобры . . . . .	дер. б. барщинная	154	150	304	57	—	36	—	—	715	571	120	—	19,9	43	—	—	9650	7	7	7	19	1	Въ дер. Вейсее гминное управленіе, гминный судъ, костель, гминное училище, синагога, два еврейскіе хедера, пивоваренный заводъ.
2	Боръ-Бобры . . . . .	фольваркъ	11	11	22	—	—	—	—	1	1966	1482	11	462	—	3	—	—	900	5	5	5	17	2	Пивоваренный заводъ на фольв. Лосевичи.
3	Вейсее . . . . .	дер. б. барщинная	634	902	1536	1168	6	102	—	—	1398	811	110	214	13,7	245	—	—	63990	—	—	—	12	3	Ближайшая почтовая станція въ дер. Концюво гм. Концюво.
4	Руда . . . . .	тоже	45	46	91	—	—	10	—	—	320	278	20	—	32,0	15	—	—	3710	2	2	2	14	4	Питейныхъ заведеній въ гминѣ пять.
5	Высоке (Вейсее) . . . . .	дворское имѣнiе	57	67	124	14	—	—	—	1	7657	1837	654	2447	—	10	1	1	12690	2	2	2	14	5	Фольварки Вейсее и Подвейсейки показаны въ составѣ имѣнiя Высоке, фольваркъ же Гаусты вмѣстѣ съ фольв. Лосевичи.
6	Гуделе . . . . .	дер. б. барщинная	121	118	239	—	—	33	—	—	446	385	42	—	13,5	35	—	—	7070	7	7	7	18	6	
7	Чуванцы-Лосевички . . . . .	тоже	83	79	162	—	—	16	—	—	241	204	25	—	15,1	25	—	—	3350	5	5	5	14	7	
8	Клепаце . . . . .	тоже	92	96	188	1	—	31	—	—	353	275	39	—	11,4	34	—	—	5170	8	8	8	15	8	
9	Лосевичи . . . . .	фольваркъ	80	97	177	4	2	—	—	2	3291	1530	89	1457	—	8	—	—	6060	8	8	8	17	9	
10	Ковальки . . . . .	дер. б. барщинная	126	136	262	16	—	36	—	—	806	697													



Списокъ населенныхъ мѣстъ.

№ № по порядку	Названія гминъ, сельскихъ обществъ и отдѣльныхъ населенныхъ пунктовъ, входящихъ въ ихъ составъ	Родъ поселенія	Число наличныхъ жителей					Число земель-ныхъ владѣній		
			муж. пола	жен. пола	всего	Въ томъ числѣ		крестьянскихъ	мелкой шляхты	дворскихъ
						евреевъ об. пола	инострани. об. пола			
1	2	3	4	5	6	7	8	9	10	11
<b>Гмина Коцѣово.</b>										
1	Валенты . . . . .	дер. б. казенная	54	60	114	—	—	13	—	—
2	Войнюнцы . . . . .	тоже	80	81	161	—	—	22	—	—
3	Гердаше . . . . .	тоже	90	91	181	—	—	21	—	—
4	Гуранцы . . . . .	тоже	12	34	46	—	—	8	—	—
5	Наркунцы . . . . .	тоже	18	22	40	—	—	4	—	—
6	Крживанцы . . . . .	тоже	40	45	85	—	—	12	—	—
7	Свентоянскъ . . . . .	тоже	20	35	55	18	—	2	—	—
8	Держе . . . . .	тоже	80	100	180	—	—	25	—	—
9	Думблянцы . . . . .	дер. б. барщинная	40	50	90	—	—	10	—	—
10	Язь . . . . .	тоже	7	9	16	—	—	2	—	—
11	Ковале . . . . .	тоже	82	101	183	18	—	18	—	—
12	Субаче . . . . .	тоже	38	40	78	8	—	9	—	—
13	Ивашки . . . . .	тоже	54	50	104	—	—	11	—	—
14	Полачаны . . . . .	тоже	40	37	77	3	—	8	—	—
15	Пурвины . . . . .	тоже	46	50	96	—	—	10	—	—
16	Подгеленово . . . . .	тоже	25	29	54	—	—	2	—	—
17	Устроне . . . . .	фольваркъ	2	3	5	—	—	—	—	1
18	Коцѣово . . . . .	дер. б. барщинная	471	540	1011	451	6	69	—	—
19	Юзефово . . . . .	фольваркъ	12	12	24	—	—	—	—	1
20	Корейвичи . . . . .	дер. б. барщинная	60	60	120	6	—	17	—	—
21	Бурбы . . . . .	тоже	40	50	90	—	—	7	—	—
22	Липнюнцы . . . . .	дер. б. казенная	127	162	289	—	—	42	—	—
23	Менцюны . . . . .	дер. б. барщинная	113	140	253	9	—	34	—	—
24	Семашки . . . . .	тоже	45	44	89	—	—	11	—	—
25	Новики . . . . .	тоже	30	35	65	—	—	6	—	—
26	Гульбенишки . . . . .	крестьян. усадьба	10	8	18	—	—	1	—	—
27	Погулянка . . . . .	тоже	5	9	14	—	—	2	—	—
28	Юстіаново . . . . .	фольваркъ	15	28	43	—	—	—	—	1
29	Менцишки . . . . .	дер. б. барщинная	104	141	245	—	3	26	—	—
30	Моцевичи . . . . .	тоже	35	58	93	—	—	12	—	—
31	Невѣтка . . . . .	тоже	8	10	18	—	—	2	—	—
32	Моцевичи . . . . .	фольваркъ	17	20	37	4	12	—	—	1
33	Подлипки . . . . .	дер. б. казенная	66	90	156	—	—	14	—	—
34	Подумбле . . . . .	дер. б. барщинная	125	150	275	—	—	34	—	—
35	Насуты . . . . .	тоже	28	32	60	—	—	7	—	—
36	Олехновцы . . . . .	тоже	38	30	68	—	—	4	—	—
37	Михалишки . . . . .	тоже	52	52	104	—	—	12	—	—
38	Пржетокъ . . . . .	тоже	49	54	103	—	—	15	—	—
39	Жмиркле . . . . .	тоже	20	18	38	—	—	2	—	—
40	Столы . . . . .	тоже	30	56	86	9	—	8	—	—
41	Геленово . . . . .	фольваркъ	10	12	22	—	—	—	—	1
42	Шутранцы . . . . .	дер. б. казенная	50	49	99	—	—	9	—	—
43	Войшнарты . . . . .	крестьян. усадьба	3	4	7	—	—	1	—	—
44	Юшканцы . . . . .	дер. б. барщинная	70	80	150	7	—	17	—	—
45	Пржейма . . . . .	крестьян. усадьба	6	7	13	—	—	1	—	—
46	Ильгеники . . . . .	фольваркъ	7	9	16	—	3	—	—	1
47	Янчулы . . . . .	дер. б. казенная	54	70	124	—	—	20	—	—
48	Подянчулы . . . . .	дер. б. барщинная	10	14	24	—	—	2	—	—
Итого въ гминѣ . . . . .			2438	2881	5319	533	24	552	—	6

Сейнскій уѣздъ.

№ № по порядку	Количество земли (въ моргахъ)	Въ томъ числѣ			Количество земли на 1 крестья. владѣніе (въ морг.)	Число жилыхъ строеній			Разстояніе въ верстахъ отъ				№ № по порядку	ПРИМѢЧАНІЯ		
		всей	пахатной	луговъ		лѣсовъ	деревянныхъ	каменныхъ	глинобитныхъ	Стоимость всѣхъ строеній по страховой оцѣнкѣ (въ рубляхъ)	гминнаго управленія	гминнаго суда			школы	почтовой станции
1	565	470	45	—	43,5	15	—	—	5190	4	16	4	4	1	Въ дер. Коцѣово гминное управленіе, костель, гминное училище, почтово-телеграфное отдѣленіе, еврейскій хедеръ, два желѣзодѣлательные завода, фабрика деревянныхъ гвоздей, водяная и вѣтряная мельницы. Два желѣзодѣлательные завода на фольв. Моцевичи. Водяная мельница въ дер. Ковале. Одно питейное заведеніе въ гминѣ. Гминный судъ въ дер. Вейсее гм. Вейсее.	
2	607	497	30	—	27,6	27	—	—	2210	5	17	5	5	2		
3	697	547	100	—	33,2	27	—	—	5680	15	16	15	15	3		
4	363	302	11	—	45,4	9	—	—	1310	12	14	12	12	4		
5	212	187	5	—	53,0	6	—	—	1490	10	12	10	10	5		
6	402	369	13	—	33,5	18	—	—	1520	12	14	12	12	6		
7	59	58	1	—	29,5	5	—	—	550	12	18	12	12	7		
8	803	701	22	—	32,1	31	—	—	3750	17	15	17	17	8		
9	591	513	18	—	59,1	15	—	—	1240	3	12	3	3	9		
10	30	29	1	—	15,0	3	—	—	270	4	8	4	4	10		
11	978	930	8	—	54,3	31	—	—	3160	5	17	5	5	11		
12	456	418	8	—	50,7	11	—	—	260	5	17	5	5	12		
13	386	358	8	—	35,1	15	—	—	1280	6	18	6	6	13		
14	502	476	6	—	62,7	10	—	—	1140	4	16	4	4	14		
15	670	604	6	—	67,0	13	—	—	360	4	16	4	4	15		
16	27	26	1	—	13,5	14	—	—	620	9	21	9	9	16		
17	4024	90	10	3904	—	1	—	—	?	10	22	10	10	17		
18	1785	1573	112	—	25,9	150	—	—	26280	—	12	—	—	18		
19	130	107	13	—	—	2	—	—	1410	2	14	2	2	19		
20	821	715	6	—	48,3	17	—	—	1250	2	14	2	2	20		
21	543	473	10	—	77,6	9	—	—	670	4	16	4	4	21		
22	1004	824	100	—	23,9	50	—	—	9990	16	15	16	16	22		
23	694	594	20	—	20,4	41	—	—	2210	7	5	7	7	23		
24	427	399	8	—	38,8	12	—	—	1450	5	7	5	5	24		
25	155	128	7	—	25,8	8	—	—	2400	8	4	8	8	25		
26	9	8	1	—	9,0	1	—	—	240	6	6	6	6	26		
27	8	7	1	—	4,0	2	—	—	200	8	4	8	8	27		
28	6866	464	28	6324	—	4	—	—	2720	8	4	8	8	28		
29	902	792	30	—	34,7	31	—	—	4100	4	16	4	4	29		
30	152	136	6	—	12,7	15	—	—	990	6	18	6	6	30		
31	50	48	2	—	25,0	2	—	—	140	5	17	5	5	31		
32	1210	582	18	600	—	4	—	—	14040	7	19	7	7	32		
33	789	721	18	—	56,4	21	—	—	3680	8	9	8	8	33		
34	792	716	16	—	23,3	39	—	—	5070	3	9	3	3	34		
35	220	196	4	—	31,4	7	—	—	1540	2	10	2	2	35		
36	137	112	5	—	34,2	6	—	—	370	3	9	3	3	36		
37	356	338	8	—	29,7	17	—	—	1410	4	8	4	4	37		
38	151	150	1	—	10,1	20	—	—	1950	5	17	5	5	38		
39	6	5	1	—	3,0	7	—	—	790	4	16	4	4	39		
40	68	58	1	—	8,5	14	—	—	1530	6	18	6	6	40		
41	170	145	15	—	—	2	—	—	1750	9	21	9	9	41		
42	262	230	12	—	29,1	14	—	—	3660	5	17	5	5	42		
43	203	183	10	—	203,0	1	—	—	570	8	10	8	8	43		
44	664	604	10	—	39,1	20	—	—	3070	6	7	6	6	44		
45	10	9	1	—	10,0	1	—	—	80	5	7	5	5	45		
46	819	297	12	500	—	5	—	—	5000	6	6	6	6	46		
47	380	364	6	—	19,0	21	—	—	2570	3	15	3	3	47		
48	17	16	1	—	8,5	3	—	—	240	3	12	3	3	48		
Итого . . . . .		31172	17569	776	11328	32,5	797	—	131400	—	—	—	—	—		



Списокъ населенныхъ мѣстъ.

№ № по порядку	Названія гминъ, сельскихъ обществъ и отдѣльныхъ населенныхъ пунктовъ, входящихъ въ ихъ составъ	Родъ поселенія	Число наличныхъ жителей					Число земель-ныхъ владѣній		
			муж. пола	жен. пола	всего	Въ томъ числѣ		крестьянскихъ	мелкой шляхты	дворскихъ
						евреевъ об. пола	иностраниц. об. пола			
1	2	3	4	5	6	7	8	9	10	11
<b>Гмина Красново.</b>										
1	Аукштокальне I . . . . .	дер. б. барщинная	75	74	149	—	—	17	—	—
2	Аукштокальне II. . . . .	усадьба б. барщин.	12	11	23	—	—	2	—	—
3	Думбель . . . . .	фольваркъ	20	24	44	—	—	—	—	1
4	Бавирше . . . . .	дер. б. барщинная	80	74	154	—	—	13	—	—
5	Березники . . . . .	дер. б. казенная	86	90	176	—	—	15	—	—
6	Бержины . . . . .	дер. б. барщинная	31	34	65	—	—	7	—	—
7	Гавенянцы . . . . .	тоже	21	22	43	—	—	2	—	—
8	Жаговецъ . . . . .	тоже	22	29	51	3	—	7	—	—
9	Подгавенянцы . . . . .	тоже	16	21	37	—	—	9	—	—
10	Бубеле . . . . .	тоже	260	271	531	—	—	87	—	—
11	Янишки . . . . .	фольваркъ	10	11	21	—	—	—	—	1
12	Константиновка . . . . .	тоже	4	3	7	7	—	—	—	1
13	Буда-Завидугирская . . . . .	дер. б. казенная	70	50	120	—	—	8	—	—
14	Любимово . . . . .	усадьба б. казенная	1	6	7	—	—	1	—	—
15	Таурошишки . . . . .	фольваркъ	19	32	51	—	—	—	—	1
16	Буйнишки . . . . .	дер. б. казенная	132	141	273	—	—	22	—	—
17	Буда-Мацьковская . . . . .	тоже	15	20	35	—	—	5	—	—
18	Бураки . . . . .	фольваркъ	131	132	263	—	—	33	—	—
19	Полонное . . . . .	дер. б. барщинная	26	20	46	—	—	7	—	—
20	Полюны . . . . .	фольваркъ	9	18	27	—	—	—	—	1
21	Бурбишки . . . . .	дер. б. казенная	160	161	321	—	—	39	—	—
22	Веселовка . . . . .	тоже	18	23	41	38	—	—	—	1
23	Видугиры . . . . .	тоже	108	132	240	9	—	32	—	—
24	Вишторты . . . . .	тоже	130	148	278	—	—	25	—	—
25	Галинцы . . . . .	тоже	70	89	159	—	—	15	—	—
26	Дзедзюле . . . . .	тоже	60	83	143	—	—	8	—	—
27	Дзивишишки . . . . .	дер. б. барщинная	100	130	230	—	—	14	—	—
28	Юзефово . . . . .	фольваркъ	5	2	7	—	—	—	—	1
29	Душница . . . . .	дер. б. казенная	150	185	335	148	—	28	—	—
30	Душница . . . . .	фольваркъ	14	16	30	—	—	—	—	1
31	Жмудзка . . . . .	дер. б. казенная	150	176	326	—	—	26	—	—
32	Кастеляцишки . . . . .	усадьба б. казенная	10	9	19	—	—	1	—	—
33	Клейвы . . . . .	дер. б. барщинная	116	166	282	2	—	27	—	—
34	Клейвы . . . . .	фольваркъ	19	12	31	—	—	—	—	1
35	Рубежанка . . . . .	дер. б. барщинная	10	13	23	—	—	5	—	—
36	Мостово . . . . .	дворская усадьба	3	4	7	7	—	—	—	—
37	Лумбе . . . . .	дер. б. барщинная	100	99	199	—	—	25	—	—
38	Гришканцы . . . . .	тоже	14	15	29	—	—	5	—	—
39	Лумбе . . . . .	фольваркъ	10	11	21	—	—	—	—	1
40	Марцинкавцы . . . . .	тоже	22	20	42	—	—	—	—	1
41	Новиники . . . . .	дер. б. казенная	100	110	210	—	—	19	—	—
42	Новосады . . . . .	дер. б. барщинная	20	28	48	—	—	8	—	—
43	Баранишки . . . . .	усадьба б. барщин.	4	5	9	—	—	1	—	—
44	Поезіорки . . . . .	дер. б. барщинная	10	18	28	—	—	3	—	—
45	Решеце . . . . .	тоже	47	56	103	—	—	7	—	—
46	Скаркишки . . . . .	тоже	20	23	43	—	—	8	—	—
47	Теклиново . . . . .	тоже	10	13	23	—	—	2	—	—
48	Шклярня . . . . .	усадьба б. барщин.	9	8	17	6	—	1	—	—
49	Довѣдишки . . . . .	фольваркъ	11	9	20	—	—	—	—	1
50	Охотники . . . . .	тоже	12	12	24	—	—	—	—	1

Сейнскій уѣздъ.

№ № по порядку	Количество земли (въ моргахъ)	Въ томъ числѣ	Количество земли на 1 крестьян. владѣніе (въ морг.)	Число жилыхъ строеній			Разстояніе въ верстахъ отъ				№ № по порядку	ПРИМѢЧАНІЯ			
				деревянныхъ	каменныхъ	глинобитныхъ	Стоимость всѣхъ строеній по страховой оцѣнкѣ (въ рубляхъ)	гминнаго управленія	гминнаго суда	школы			почтовой станціи		
														12	13
1	563	395	19	—	33,1	21	—	—	5900	6	5	13	5	1	Гминное управленіе въ дер. Галинцы. Католическая часовня въ дер. Клейвы. Гминное училище въ дер. Видугиры. Сукновальня и водяная мельница въ дер. Душница. Гминный судъ въ пос. Лоздзее гм. Лоздзее. Ближайшія почтовые станціи въ гор. Сейны и пос. Лоздзее. Въ послѣдней строкѣ показана земля, принадлежащая къ ненаселеннымъ урочищамъ Желѣзное, Бояровка, Лыковъ, Ладзыжинъ и Подлѣсье. Владѣльцы этой земли живутъ въ пос. Лоздзее.
2	89	53	30	—	44,5	2	—	—	1690	5	6	12	6	2	
3	1099	689	151	30	—	3	4	—	12340	5	4	12	4	3	
4	583	454	16	—	44,8	22	—	—	7580	7	9	14	9	4	
5	552	148	16	—	36,8	21	—	—	8010	8	17	4	16	5	
6	347	83	20	—	49,4	8	—	—	5490	9	18	8	5	6	
7	177	121	2	—	88,5	3	—	—	3710	10	9	8	4	7	
8	52	46	—	—	7,4	11	—	—	1230	11	20	8	3	8	
9	217	107	94	—	24,1	8	—	—	3060	9	18	8	4	9	
10	432	118	76	—	5,0	53	—	—	13600	7	16	8	7	10	
11	734	440	151	100	—	2	—	—	10000	8	17	7	8	11	
12	540	—	—	540	—	2	—	—	2170	7	16	8	7	12	
13	260	191	32	—	32,5	13	—	—	5800	4	13	2	13	13	
14	5	4	—	—	5,0	1	—	—	100	4	13	2	13	14	
15	365	282	50	—	—	2	—	—	2400	5	14	1	12	15	
16	737	480	196	—	33,5	37	—	—	15100	4	5	11	5	16	
17	233	140	43	—	46,6	6	—	—	4680	4	5	11	5	17	
18	918	615	134	—	27,8	41	—	—	12050	10	19	6	18	18	
19	28	15	8	—	4,0	6	—	—	730	10	19	6	18	19	
20	290	199	64	—	—	2	—	—	1750	9	18	5	17	20	
21	1083	765	144	—	27,8	45	—	—	17930	3	12	7	12	21	
22	126	79	37	—	—	2	—	—	650	6	15	7	8	22	
23	1325	823	251	—	41,4	52	—	—	20800	7	16	—	12	23	
24	852	693	18	—	34,1	37	—	—	11320	7	5	14	5	24	
25	510	308	117	—	34,0	15	—	—	6760	—	9	7	9	25	
26	325	207	73	—	40,6	16	—	—	5440	10	19	3	12	26	
27	683	379	112	—	48,8	32	—	—	10010	9	3	16	3	27	
28	200	105	40	—	—	1	—	—	960	9	4	16	4	28	
29	581	437	18	—	20,7	33	—	—	12460	9	9	16	9	29	
30	744	540	99	—	—	6	—	—	4120	10	9	16	9	30	
31	896	637	210	—	34,5	43	—	—	13960	5	4	14	4	31	
32	93	43	10	—	93,0	1	—	—	550	6	3	13	3	32	
33	938	448	60	—	34,7	41	—	—	15560	14	21	7	7	33	
34	1556	603	235	450	—	5	1	—	4900	16	22	8	4	34	
35	27	16	4	—	5,4	4	—	—	670	11	20	6	7	35	
36	1	—	—	—	—	2	—	—	630	15	22	7	6	36	
37	735	372	104	—	29,4	26	—	—	12800	13	21	7	5	37	
38	220	82	42	—	44,0	6	—	—	5050	14	22	8	4	38	
39	396	208	88	30	—	1	—	—	2100	13	21	7	6	39	
40	298	172	119	—	—	3	—	—	4170	15	24	9	4	40	
41	685	409	203	—	36,1	25	—	—	11960	12	21	5	13	41	
42	314	137	55	—	39,2	9	—	—	6610	9	18	6	6	42	
43	6	3	2	—	6,0	1	—	—	360	14	23	8	14	43	
44	150	97	23	—	50,0	3	—	—	2500	8	17	5	9	44	
45	261	143	55	—	37,3	11	—	—	4380	10	19	4	9	45	
46	128	81	36	—	16,0	8	—	—	2690	9	18	2	10	46	
47	18	15	1	—	9,0	2	—	—	510	14	23	8	9	47	
48	68	44	3	—	68,0	1	—	—	630	8	17	3	9	48	
49	187	129	16	30	—	4	—	—	4880						



Списокъ населенныхъ мѣстъ.

№ № по порядку	Названія гминъ, сельскихъ обществъ и отдѣльныхъ населенныхъ пунктовъ, входящихъ въ ихъ составъ	Родъ поселенія	Число наличныхъ жителей					Число земель-ныхъ владѣній			
			муж. пола	жен. пола	всего	Въ томъ числѣ		крестьянскихъ	мелкой шляхты	дворскихъ	
						евреевъ об. пола	иностраниц. об. пола				
1	2	3	4	5	6	7	8	9	10	11	
51	Полѣсье . . . . .	фольваркъ	7	8	15	—	—	—	—	1	
52	Шейпишки . . . . .	тоже	22	19	41	—	—	—	—	1	
53	Пелеле . . . . .	дер. б. казенная	87	75	162	—	—	10	—	—	
54	Новоселки . . . . .	тоже	5	11	16	—	—	3	—	—	
55	Таурошишки (Рутка) . . . . .	тоже	21	18	39	—	—	4	—	—	
56	Пелеле . . . . .	фольваркъ	14	23	37	9	—	—	—	1	
57	Полюнцы . . . . .	дер. б. казенная	182	230	412	10	—	31	—	—	
58	Пржиставанцы . . . . .	тоже	100	104	204	—	—	19	—	—	
59	Радзюцы . . . . .	дер. б. барщинная	144	160	304	—	—	54	—	—	
60	Енорайсць . . . . .	фольваркъ	21	16	37	5	—	—	—	1	
61	Санкуры . . . . .	дер. б. казенная	32	25	57	—	—	8	—	—	
62	Гвоздично . . . . .	тоже	8	16	24	—	—	5	—	—	
63	Красново . . . . .	фольваркъ	14	20	34	—	—	—	—	1	
64	Тарновка . . . . .	дер. б. барщинная	70	74	144	—	—	53	—	—	
65	Узденники . . . . .	дер. б. казенная	80	60	140	—	—	15	—	—	
66	Шадзюны . . . . .	дер. б. подуховная	50	58	108	—	—	13	—	—	
67	Буйнишки . . . . .	тоже	12	16	28	—	—	2	—	—	
68	Юделишки . . . . .	дер. б. казенная	60	71	131	—	—	17	—	—	
69	Рынкоевиоры . . . . .	дер. б. барщинная	30	33	63	—	—	6	—	—	
70	Ясеновка . . . . .	дер. б. подуховная	80	85	165	—	—	51	—	—	
71	Подзе . . . . .	тоже	21	18	39	—	—	2	—	—	
72	Штыковка . . . . .	тоже	5	6	11	—	—	3	—	—	
	Ненаселенныя земли	б. подуховныя	—	—	—	—	—	60	—	—	
	Итого въ гминѣ . . . . .		3617	4005	7622	244	—	890	—	18	
	<b>Гмина Краснополь.</b>										
1	Александровскъ . . . . .	дер. б. казенная	183	180	363	—	—	54	—	—	
2	Бабанцы . . . . .	тоже	73	81	154	14	—	15	—	—	
3	Золотое . . . . .	тоже	16	10	26	—	—	7	—	—	
4	Зеленка . . . . .	усадыб. б. казенная	7	8	15	—	—	1	—	—	
5	Сейны . . . . .	фольваркъ	8	5	13	4	—	—	—	1	
6	Борекъ . . . . .	усадыб. б. казенная	3	7	10	—	—	1	—	—	
7	Буда-Русская . . . . .	дер. б. казенная	127	121	248	—	—	26	—	—	
8	Гремзды-Польскіе . . . . .	тоже	81	69	150	—	—	13	—	—	
9	Смоляный-Дубъ . . . . .	тоже	16	11	27	—	—	4	—	—	
10	Копецъ . . . . .	тоже	18	17	35	—	—	3	—	—	
11	Копецъ . . . . .	усадыб. б. казенная	12	11	23	—	—	2	—	—	
12	Бурсыновизна . . . . .	фольваркъ	6	10	16	—	—	—	—	1	
13	Жлобинъ . . . . .	дер. б. казенная	77	70	147	12	—	19	—	—	
14	Жубронайцы . . . . .	тоже	65	68	133	—	—	19	—	—	
15	Жубронайцы . . . . .	фольваркъ	6	4	10	—	—	—	—	1	
16	Каролинъ . . . . .	дер. б. казенная	57	58	115	—	—	15	—	—	
17	Краснополь . . . . .	тоже	1483	1481	2964	1105	—	319	—	—	
18	Лопухово . . . . .	тоже	47	45	92	—	—	9	—	—	
19	Лясанка . . . . .	тоже	62	57	119	—	—	94	—	—	
20	Мариново . . . . .	тоже	27	33	60	—	—	10	—	—	
21	Мацкова-Руда . . . . .	тоже	198	188	386	6	—	41	—	—	
22	Михновцы . . . . .	тоже	68	75	143	66	—	8	—	—	
23	Николаевскъ . . . . .	тоже	304	317	621	15	1	61	—	—	
24	Павловка . . . . .	тоже	51	43	94	—	—	9	—	—	

Сейнскій уѣздъ.

всей	Количество земли (въ моргахъ)			Количество земли на 1 крестьян.владѣніе (въ морг.)	Число жилыхъ строеній			Стоимость всѣхъ строеній по страховоу оцѣнкѣ (въ рубляхъ)	Разстояніе въ верстахъ отъ				№ № по порядку	ПРИМѢЧАНІЯ
	Въ томъ числѣ				деревянныхъ	каменныхъ	глинобитныхъ		гминаго управленія	гминаго суда	школы	почтовой станціи		
	пахатной	луговъ	лѣсовъ											
12	13	14	15	16	17	18	19	20	21	22	23	24	25	26
231	153	59	—	—	2	—	—	2310	13	22	7	9	51	
993	492	92	360	—	6	—	—	4900	11	20	5	11	52	
478	242	164	—	47,8	22	—	—	9220	7	16	3	13	53	
17	10	3	—	5,7	3	—	—	160	8	17	4	14	54	
232	208	13	—	58,0	5	—	—	3200	6	15	3	13	55	
317	222	74	—	—	6	—	—	7290	8	17	4	14	56	
1333	850	359	—	43,0	45	—	—	28270	7	16	2	14	57	
662	401	186	—	34,8	22	—	—	11500	9	18	3	16	58	
842	672	30	—	15,6	45	—	—	14780	8	19	11	8	59	
578	325	175	62	—	2	1	—	3600	6	15	9	9	60	
417	269	43	—	52,1	9	—	—	6980	3	12	4	12	61	
18	7	10	—	3,6	5	—	—	1250	4	13	4	13	62	
574	337	205	—	—	5	—	—	4660	5	14	5	11	63	
266	186	—	—	5,0	23	—	—	2420	9	6	16	6	64	
634	422	163	—	42,3	16	—	—	8850	3	7	10	7	65	
434	268	23	—	33,4	15	—	—	3750	5	5	12	5	66	
151	68	6	—	75,5	5	—	—	1860	4	5	11	5	67	
478	414	24	—	28,1	18	—	—	5910	6	15	4	9	68	
306	264	14	—	51,0	6	—	—	3220	7	16	6	9	69	
179	132	18	—	3,5	31	—	—	3540	5	5	12	5	70	
92	56	6	—	46,0	5	—	—	1510	6	5	13	5	71	
14	13	—	—	4,7	2	—	—	170	6	5	13	5	72	
165	110	6	—	2,7	—	—	—	—	9	1	1	1	—	
<b>31759</b>	<b>19056</b>	<b>5135</b>	<b>1732</b>	<b>24,5</b>	<b>1001</b>	<b>6</b>	<b>—</b>	<b>437370</b>						
968	694	233	—	17,9	54	—	—	3960	4	13	—	13	1	Въ деревнѣ Краснополь
539	286	185	—	35,9	15	—	—	3130	8	4	8	4	2	гминное управленіе, ко-
39	20	14	—	5,6	7	—	—	190	8	4	8	4	3	стель, гминное училище,
61	35	18	—	61,0	1	—	—	470	11	2	11	2	4	синагога, три хедера и
807	214	41	441	—	1	1	—	1310	9	1	9	1	5	домъ призрѣнія бѣдныхъ.
14	6	3	—	14,0	1	—	—	300	10	1	1	1	6	Въ дер. Покровскѣ еди-
1146	710	180	—	44,1	26	—	—	3830	5	14	4	14	7	новѣрческая церковь и
881	333	40	—	67,8	13	—	—	3690	4	13	4	13	8	сельское училище.
96	42	20	—	24,0	4	—	—	870	3	12	3	12	9	Два сельскія училища
54	42	6	—	18,0	3	—	—	850	3	12	3	12	10	въ д. д. Александровскѣ
36	25	2	—	18,0	2	—	—	580	3	12	3	12	11	и Николаевскѣ.
192	84	23	—	—	1	1	—	500	3	12	3	12	12	Питейныхъ заведеній
538	272	168	—	28,3	19	—	—	3710	3	8	3	8	13	въ гминѣ три.
221	121	48	—	11,6	19	—	—	2560	6	15	6	15	14	Гминный судъ и бли-
73	40	12	—	—	1	—	—	140	6	15	6	15	15	жайшая почтовая стан-
377	188	51	—	25,1	15	—	—	1060	8	10	8	10	16	ція въ гор. Сейны.
4369	2800	1013	—	13,7	319	—	—	40270	—	9	—	9	17	Въ графѣ 4, 5 и 6-й
329	161	42	—	36,6	9	—	—	1660	4	5	4	5	18	показано списочное по-
256	130	24	—	2,7	24	—	—	1450	7	3	7	3	19	стоянное населеніе, а не
318	172	45	—	31,8	10	—	—	1720	7	2	7	2	20	все наличное.
962	511	170	—	23,5	41	—	—	5320	5	14	5	14	21	
290	133	60	—	36,2	8	—	—	1900	3	6	5	6	22	
963	496	384	—	15,8	61	—	1	7050	9	18	—	18	23	
319	168	84	—	35,4	9	—	—	2270	3	6	3	6	24	



Списокъ населенныхъ мѣстъ.

№ № по порядку	Названія гминъ, сельскихъ обществъ и отдѣльныхъ населенныхъ пунктовъ, входящихъ въ ихъ составъ	Родъ поселенія	Число наличныхъ жителей					Число земель-ныхъ владѣній		
			муж. пола	жен. пола	всего	Въ томъ числѣ		крестьянскихъ	мелкой шляхты	дворскихъ
						евреевъ об. пола	иностраниц. об. пола			
1	2	3	4	5	6	7	8	9	10	11
25	Эпидемія . . . . .	усадыба б. казенная	2	2	4	—	—	1	—	—
26	Поезерже . . . . .	дер. б. казенная	28	32	60	—	—	8	—	—
27	Эглиншики . . . . .	тоже	18	9	27	—	—	4	—	—
28	Подпавловка . . . . .	усадыба б. казенная	8	6	14	—	—	1	—	—
29	Чарна-Бухта . . . . .	дер. б. казенная	21	16	37	—	—	2	—	—
30	Пржейма . . . . .	усадыба б. казенная	7	7	14	—	—	1	—	—
31	Поезерже . . . . .	фольваркъ	13	7	20	—	—	—	—	1
32	Эглиншики . . . . .	тоже	11	5	16	—	—	—	—	1
33	Покровскъ . . . . .	дер. б. казенная	58	50	108	—	—	8	—	—
34	Радзшики . . . . .	тоже	126	131	257	—	—	19	—	—
35	Зарѣчье . . . . .	тоже	18	17	35	—	—	3	—	—
36	Романовцы . . . . .	дер. б. каз. и б. бар.	135	143	278	12	—	24	—	—
37	Мурованый-Мость . . . . .	усадыба б. барщин.	7	6	13	—	—	1	—	—
38	Рутка-Пахуцкихъ . . . . .	дер. на казен. землѣ	28	27	55	—	—	Строенія		
39	Росохатый-Рогъ . . . . .	дер. б. казенная	85	88	173	—	—	13	—	—
40	Скустеле . . . . .	тоже	38	38	76	—	—	9	—	—
41	Стабенщизна . . . . .	тоже	118	109	227	47	—	23	—	—
42	Сумово . . . . .	тоже	94	87	181	—	—	25	—	—
Итого въ гминѣ . . . . .			3810	3749	7559	1281	1	872	—	5
Гмина Кудраны.										
1	Бордзюны . . . . .	дер. б. барщинная	102	120	222	36	—	12	—	—
2	Кудраны . . . . .	фольваркъ	52	67	119	7	—	—	—	1
3	Бурбанцы . . . . .	тоже	7	7	14	—	—	—	—	1
4	Каролиново . . . . .	тоже	8	6	14	—	—	—	—	1
5	Ваверы . . . . .	дер. б. барщинная	64	65	129	5	—	8	—	—
6	Гене . . . . .	тоже	32	47	79	—	—	6	—	—
7	Левунцы . . . . .	тоже	16	16	32	—	—	4	—	—
8	Кулакишки . . . . .	усадыба б. барщин.	3	4	7	—	—	2	—	—
9	Понѣмонъ . . . . .	фольваркъ	24	28	52	9	—	—	—	1
10	Вильковцы . . . . .	дер. б. барщинная	170	209	379	—	—	28	—	—
11	Городынцы . . . . .	тоже	123	148	271	—	—	28	—	—
12	Погулянка . . . . .	тоже	17	21	38	14	—	4	—	—
13	Гуданцы . . . . .	тоже	133	130	263	11	—	24	—	—
14	Гуделе . . . . .	тоже	71	79	150	—	—	17	—	—
15	Ульчицы . . . . .	дер. мелкой шляхты	60	65	125	6	—	—	12	—
16	Домбровка . . . . .	дер. б. барщинная	42	55	97	—	—	8	—	—
17	Дрополе . . . . .	тоже	45	56	101	—	—	9	—	—
18	Куцюлишки . . . . .	усадыба иностранца	7	10	17	—	4	—	—	1
19	Дубокланцы . . . . .	дер. б. барщинная	113	122	235	9	—	28	—	—
20	Русинги . . . . .	фольваркъ	5	6	11	—	—	—	—	1
21	Жейме . . . . .	дер. б. барщинная	110	125	235	—	—	36	—	—
22	Кибише . . . . .	дер. б. казенная	124	135	259	14	—	40	—	—
23	Кибише . . . . .	фольваркъ	11	16	27	12	—	—	—	1
24	Пойшики . . . . .	тоже	2	2	4	—	—	—	—	1
25	Жарицово . . . . .	дер. б. барщинная	10	11	21	—	—	5	—	—
26	Крикштаны . . . . .	дер. б. казенная	144	132	276	20	—	48	—	—
27	Каптановка . . . . .	усадыба б. казенная	5	9	14	—	—	1	—	—
28	Крикштаны . . . . .	фольваркъ	11	15	26	14	—	—	—	1
29	Липково . . . . .	дер. б. барщинная	290	310	600	290	—	73	—	—

Сейнскій уѣздъ.

всей	Количество земли (въ моргахъ)			Количество земли на 1 крестьян.владѣнне (въ морг.)	Число жилыхъ строеній			Разстоянiе въ верстахъ отъ				№ № по порядку	ПРИМѢЧАНІЯ	
	Въ томъ числѣ				деревянныхъ	каменныхъ	глинобитныхъ	Стоимость всѣхъ строеній по страховой оцѣнкѣ (въ рубляхъ)	гминнаго управленія	гминнаго суда	школы			почтовой станціи
	пахатной	луговъ	лѣсовъ											
12	13	14	15	16	17	18	19	20	21	22	23	24	25	26
37	16	12	—	37,0	2	—	—	400	3	7	3	7	25	
70	43	5	—	8,7	8	—	—	580	2	11	2	11	26	
12	7	3	—	3,0	4	—	—	230	3	12	3	12	27	
28	11	2	—	28,0	1	—	—	100	2	11	2	11	28	
71	46	12	—	35,5	2	—	—	420	4	13	4	13	29	
10	8	1	—	10,0	1	—	—	100	2	11	2	11	30	
203	84	18	—	—	2	—	—	1230	2	11	2	11	31	
198	91	26	—	—	2	—	—	540	3	12	3	12	32	
311	185	45	—	38,9	8	—	—	900	8	10	—	10	33	
588	318	212	—	30,9	19	—	—	3370	7	2	7	2	34	
14	8	2	—	4,7	3	—	—	470	9	1	9	1	35	
719	503	110	—	30,0	24	—	—	5790	7	7	7	7	36	
2	2	—	—	2,0	1	—	—	250	4	12	4	12	37	
на казенной землѣ				—	7	—	—	?	7	4	4	4	38	
494	271	164	—	38,0	13	—	—	3330	11	20	6	20	39	
217	112	75	—	24,1	9	—	—	2580	5	4	5	4	40	
611	317	172	—	26,6	23	—	—	4710	6	4	6	4	41	
540	259	140	—	21,6	25	—	—	3910	6	3	6	3	42	
17973	9964	3865	441	18,9	818	2	1	117700						
Не могло быть вычислено за неизвѣстностью данныхъ о про- странствѣ всей земли по каждому населенному пункту.														
863	660	107	42	—	20	—	—	8548	—	16	—	16	1	Въ дер. Бордзюны гминное управление и гминное училище.
322	210	50	50	—	4	—	—	3730	1	17	1	17	2	
220	190	15	—	—	1	—	—	580	2	18	2	18	3	Костель въ дер. Липково.
93	80	7	—	—	1	—	—	730	2	18	2	18	4	Двѣ водяныя мельницы на ф.ф. Понѣмонъ и Живульчишки.
176	110	20	18	—	23	—	—	1410	2	15	2	15	5	Два питейныя заведенія въ гминѣ.
249	190	25	20	—	11	—	—	2100	2	18	2	18	6	Гминный судъ и почтовая станція въ пос. Серее гм. Серее.
80	58	6	—	—	4	—	—	330	4	15	4	15	7	Въ графѣ 12-й показано количество всей земли, исключая пастбищъ, которыя пропущены.
1	1	—	—	—	2	—	—	20	3	14	3	14	8	
1249	1013	80	113	—	3	—	—	2820	2	14	2	14	9	
1165	991	132	2	—	47	—	—	9060	4	20	4	20	10	
909	744	43	—	—	37	—	—	6770	6	22	6	22	11	
6	2	1	2	—	4	—	—	530	4	22	4	22	12	
1028	720	90	—	—	33	—	—	5910	7	7	7	7	13	
928	500	70	—	—	26	—	—	1820	9	25	9	25	14	
84	50	20	—	—	13	—	—	1520	9	25	9	25	15	
607	510	50	—	—	12	—	—	3030	9	8	9	8	16	
755	610	30	24	—	16	—	—	3750	5	11	5	11	17	
160	130	10	2	—	2	—	—	1320	7	8	7	8	18	
565	481	35	28	—	28	—	—	2620	11	27	11	27	19	
237	190	20	21	—	3	—	—	2130	8	24	8	24	20	
765	640	80	—	—	47	—	—	3290	10	26	10	26	21	
867	810	50	—	—	44	—	—	8590	8	24	8	24	22	
755	520	63	120	—	4	—	—	3880	8	22	8	22	23	
30	18	7	—	—	1	—	—	300	4	20	4	20	24	
20	10	4	—	—	5	—	—	?	6	22	6	22	25	
955	780	90	—	—	55	—	—	15230	7	8	7	8	26	
28	18	2	—	—	1	—	—	?	7	8	7	8	27	
210	130	30	30	—	4	—	—	3480	7	7	7	7	28	
1258	1112	90	—	—	83	—	—	17240	8	24	8	24	29	



Списокъ населенныхъ мѣстъ.

№ № по порядку	Названія гминь, сельскихъ обществъ и отдѣльныхъ населенныхъ пунктовъ, входящихъ въ ихъ составъ	Родъ поселенія	Число наличныхъ жителей					Число земельныхъ владѣній		
			муж. пола	жсп. пола	всего	Въ томъ числѣ		крестьянскихъ	мелкой шляхты	дворскихъ
						евреевъ об. пола	инострани. об. пола			
1	2	3	4	5	6	7	8	9	10	11
30	Мижанцы . . . . .	дер. б. барщинная	56	68	124	11	—	27	—	—
31	Посерее . . . . .	усадьба иностранца	14	16	30	19	11	—	—	1
32	Понары . . . . .	дер. б. барщинная	160	167	327	11	—	54	—	—
33	Строчуны . . . . .	дер. мелк. шляхты	70	60	130	—	—	—	15	—
34	Загаи . . . . .	дворская усадьба	5	2	7	—	—	—	—	1
35	Цимонюцы . . . . .	дер. б. барщинная	190	200	390	—	—	55	—	—
36	Засцюнишки . . . . .	тоже	28	20	48	—	—	8	—	—
37	Шавланы . . . . .	тоже	59	73	132	11	—	12	—	—
38	Шлапики . . . . .	тоже	31	25	56	—	—	7	—	—
39	Карклины . . . . .	тоже	23	24	47	14	—	3	—	—
40	Макарышки . . . . .	тоже	15	19	34	—	—	3	—	—
41	Малгоржаты . . . . .	тоже	73	63	136	—	—	11	—	—
42	Живульчишки . . . . .	фольваркъ	18	22	40	13	—	—	—	1
43	Якубишки . . . . .	дер. б. барщинная	79	95	174	—	—	22	—	—
44	Саркофды . . . . .	тоже	37	44	81	—	—	12	—	—
45	Яновка . . . . .	тоже	41	41	82	—	—	12	—	—
46	Бурбанцы-Новики . . . . .	тоже	20	16	36	—	—	2	—	—
47	Янянцы . . . . .	дер. б. барщинная	144	153	297	37	—	26	—	—
48	Подмеречь . . . . .	дворская усадьба	19	16	35	20	—	—	—	1
Итого въ гминѣ . . . . .			2883	3140	6023	583	15	635	27	13
<b>Гмина Лейпуны.</b>										
1	Балтошишки . . . . .	дер. б. барщинная	40	32	72	—	—	11	—	—
2	Янополь . . . . .	тоже	49	44	93	48	—	15	—	—
3	Лѣсна . . . . .	фольваркъ	3	2	5	—	—	—	—	1
4	Бортошуны . . . . .	дер. б. барщинная	70	72	142	—	—	17	—	—
5	Бартеле . . . . .	тоже	28	26	54	—	—	5	—	—
6	Барце . . . . .	тоже	88	112	200	—	—	30	—	—
7	Барце . . . . .	фольваркъ	4	6	10	—	—	—	—	1
8	Варяянцы . . . . .	дер. б. барщинная	92	95	187	—	—	20	—	—
9	Снайгина . . . . .	тоже	21	21	42	—	—	6	—	—
10	Шумковскъ . . . . .	фольваркъ	12	7	19	—	—	—	—	1
11	Юргелевщизна . . . . .	тоже	24	32	56	—	—	—	—	1
12	Вилейки . . . . .	дер. б. казенная	81	83	164	—	—	11	—	—
13	Посерее . . . . .	тоже	21	35	56	10	—	6	—	—
14	Вилкоостры . . . . .	дер. б. барщинная	79	72	151	—	—	20	—	—
15	Дульгеники . . . . .	тоже	59	43	102	—	—	13	—	—
16	Хмѣлево . . . . .	тоже	14	11	25	—	—	5	—	—
17	Вилькеники . . . . .	тоже	109	158	267	—	—	47	—	—
18	Михалинъ . . . . .	тоже	41	38	79	—	—	12	—	—
19	Михалинъ . . . . .	фольваркъ	8	7	15	—	—	—	—	1
20	Вилькія . . . . .	дер. б. барщинная	45	53	98	—	—	17	—	—
21	Куланцы . . . . .	тоже	22	28	50	—	—	5	—	—
22	Викторинъ . . . . .	усадьба б. барщин.	4	6	10	—	—	2	—	—
23	Викторинъ . . . . .	фольваркъ	19	26	45	8	—	—	—	1
24	Шилайне . . . . .	тоже	2	2	4	—	—	—	—	1
25	Волончуны . . . . .	дер. б. барщинная	60	82	142	—	—	16	—	—
26	Смолишки . . . . .	тоже	38	43	81	—	—	13	—	—
27	Габинцы . . . . .	тоже	133	142	275	—	—	28	—	—
28	Красникъ . . . . .	тоже	41	49	90	—	—	12	—	—

Сейнскій уѣздъ.

№ № по порядку	Названія гминь, сельскихъ обществъ и отдѣльныхъ населенныхъ пунктовъ, входящихъ въ ихъ составъ	Родъ поселенія	Число наличныхъ жителей					Число земельныхъ владѣній			Количество земли (въ моргахъ)			Число жилыхъ строеній			Разстояніе въ верстахъ отъ				№ № по порядку	ПРИМѢЧАНІЯ			
			муж. пола	жсп. пола	всего	Въ томъ числѣ		крестьянскихъ	мелкой шляхты	дворскихъ	пахатной	луговъ	лѣсовъ	деревянныхъ	каменныхъ	глинобитныхъ	Стоимость всѣхъ строеній по страховой оцѣнкѣ (въ рубляхъ)	гминнаго управленія	гминнаго суда	школы			почтовой станціи		
						евреевъ об. пола	инострани. об. пола																		
12	13	14	15	16	17	18	19	20	21	22	23	24	25	26											
30	Мижанцы . . . . .	дер. б. барщинная	56	68	124	11	—	27	—	—	703	620	40	36	30	—	—	9250	7	8	7	8	30		
31	Посерее . . . . .	усадьба иностранца	14	16	30	19	11	—	—	1	44	31	8	—	2	—	—	1340	7	8	7	8	31		
32	Понары . . . . .	дер. б. барщинная	160	167	327	11	—	54	—	—	2135	2060	40	30	59	—	—	10610	8	24	8	24	32		
33	Строчуны . . . . .	дер. мелк. шляхты	70	60	130	—	—	—	15	—	239	170	30	10	18	—	—	4680	2	16	2	16	33		
34	Загаи . . . . .	дворская усадьба	5	2	7	—	—	—	—	1	55	42	11	—	1	—	—	1300	3	16	3	16	34		
35	Цимонюцы . . . . .	дер. б. барщинная	190	200	390	—	—	55	—	—	434	360	10	20	58	—	—	3710	2	13	2	13	35		
36	Засцюнишки . . . . .	тоже	28	20	48	—	—	8	—	—	60	36	5	18	10	—	—	1080	2	13	2	13	36		
37	Шавланы . . . . .	тоже	59	73	132	11	—	12	—	—	625	518	30	20	16	—	—	2830	4	15	4	15	37		
38	Шлапики . . . . .	тоже	31	25	56	—	—	7	—	—	135	92	28	—	7	—	—	1240	4	7	4	7	38		
39	Карклины . . . . .	тоже	23	24	47	14	—	3	—	—	60	48	6	—	5	—	—	390	8	7	8	7	39		
40	Макарышки . . . . .	тоже	15	19	34	—	—	3	—	—	94	83	9	—	5	—	—	1920	7	7	7	7	40		
41	Малгоржаты . . . . .	тоже	73	63	136	—	—	11	—	—	330	280	41	—	16	—	—	4150	7	7	7	7	41		
42	Живульчишки . . . . .	фольваркъ	18	22	40	13	—	—	—	1	538	423	50	60	3	—	—	4310	4	12	4	12	42		
43	Якубишки . . . . .	дер. б. барщинная	79	95	174	—	—	22	—	—	395	303	24	28	25	—	—	2340	7	17	7	17	43		
44	Саркофды . . . . .	тоже	37	44	81	—	—	12	—	—	175	112	20	16	14	—	—	2210	6	22	6	22	44		
45	Яновка . . . . .	тоже	41	41	82	—	—	12	—	—	107	83	22	—	12	—	—	320	4	20	4	20	45		
46	Бурбанцы-Новики . . . . .	тоже	20	16	36	—	—	2	—	—	88	66	12	8	5	—	—	1270	3	19	3	19	46		
47	Янянцы . . . . .	дер. б. барщинная	144	153	297	37	—	26	—	—	835	753	28	40	39	—	—	4210	12	28	12	28	47		
48	Подмеречь . . . . .	дворская усадьба	19	16	35	20	—	—	—	1	345	336	—	—	5	—	—	1020	12	28	12	28	48		
Итого въ гминѣ . . . . .			2883	3140	6023	583	15	635	27	13	21982	17894	1641	764	864	—	—	168918							
<b>Гмина Лейпуны.</b>											Не могло быть вычислено за неизвѣстемъ данныхъ о прогнѣтствѣ всей земли по кажд. насел. пункту.														
1	Балтошишки . . . . .	дер. б. барщинная	40	32	72	—	—	11	—	—	339	310	7	22	30.8	11	—	—	1420	11	22	11	24	1	Въ дер. Лейпуны гминное управленіе, костель и гминное училище. Питейныхъ заведеній въ гминѣ два. Гминный судъ въ дер. Вейсее гм. Вейсее. Ближайшая почтовая станція въ дер. Концюво гм. Концюво.
2	Янополь . . . . .	тоже	49	44	93	48	—	15	—	—	15	8	3	—	1.0	30	—	—	1440	11	23	11	24	2	
3	Лѣсна . . . . .	фольваркъ	3	2	5	—	—	—	—	1	1096	365	86	580	—	—	—	?	10	22	10	28	3		
4	Бортошуны . . . . .	дер. б. барщинная	70	72	142	—	—	17	—	—	237	120	7	110	13.9	20	—	—	1750	7	5	7	7	4	
5	Бартеле . . . . .	тоже	28	26	54	—	—	5	—	—	260	259	1	—	52.0	8	—	—	1060	7	5	7	7	5	
6	Барце . . . . .	тоже	88	112	200	—	—	30	—	—	860	260	15	514	28.7	36	—	—	1140	8	4	8	6	6	
7	Барце . . . . .	фольваркъ	4	6	10	—	—	—	—	1	195	187	4	—	—	—	—	—	480	7	4	7	4	7	
8	Варяянцы . . . . .	дер. б. барщинная	92	95	187	—	—	20	—	—	736	688	35	—	36.8	26	—	—	4418	4	6	4	7	8	
9	Снайгина . . . . .	тоже	21	21	42	—	—	6	—	—	6	4	2	—	1.0	6	—	—	590	5	3	5	6	9	
10	Шумковскъ . . . . .	фольваркъ	12	7	19	—	—	—	—	1	753	463	93	130											



Списокъ населенныхъ мѣстъ.

№ № по порядку	Названія гминъ, сельскихъ обществъ и отдѣльныхъ населенныхъ пунктовъ, входящихъ въ ихъ составъ	Родъ поселенія	Число наличныхъ жителей					Число земель-ныхъ владѣній		
			муж. пола	жен. пола	всего	Въ томъ числѣ		крестьянскихъ	мелкой шляхты	дворскихъ
						евреевъ об. пола	иностраниц. об. пола			
1	2	3	4	5	6	7	8	9	10	11
29	Красникъ . . . . .	фольваркъ	8	11	19	—	—	—	—	1
30	Гайлюны . . . . .	дер. б. барщинная	125	132	257	—	—	37	—	—
31	Гебровщина . . . . .	тоже	21	34	55	—	—	9	—	—
32	Нелюбанцы . . . . .	дер. б. казенная	51	59	110	—	—	16	—	—
33	Сенканцы . . . . .	дер. б. барщинная	49	52	101	—	—	10	—	—
34	Длуга . . . . .	тоже	109	121	230	—	—	38	—	—
35	Вилкасъ . . . . .	дер. б. подуховная	24	24	48	—	—	4	—	—
36	Мяшкисъ . . . . .	тоже	21	16	37	—	—	3	—	—
37	Пожерисъ . . . . .	тоже	14	18	32	—	—	2	—	—
38	Мизеры . . . . .	дер. б. барщинная	21	19	40	—	—	6	—	—
39	Чарнявка . . . . .	тоже	21	28	49	—	—	7	—	—
40	Пуца-Лейпунская . . . . .	фольваркъ	4	2	6	3	—	—	—	1
41	Говейше . . . . .	дер. б. казенная	141	145	286	—	—	41	—	—
42	Козюляны . . . . .	дер. б. барщинная	71	63	134	—	—	17	—	—
43	Верселе . . . . .	тоже	76	99	175	—	—	17	—	—
44	Коморунцы . . . . .	тоже	83	98	181	—	—	20	—	—
45	Коморунцы . . . . .	фольваркъ	6	12	18	—	—	—	—	1
46	Лейпуны . . . . .	дер. б. барщинная	412	460	872	245	4	76	—	—
47	Гервинисъ . . . . .	усадьба б. барщин.	4	6	10	—	—	1	—	—
48	Лейпуны . . . . .	фольваркъ	52	49	101	—	—	—	—	1
49	Липишки . . . . .	дер. б. барщинная	60	60	120	—	—	15	—	—
50	Ивановка . . . . .	тоже	13	9	22	—	—	5	—	—
51	Высоке (Лишковъ) . . . . .	фольваркъ	6	9	15	9	—	—	—	1
52	Липишки . . . . .	тоже	4	1	5	—	—	—	—	1
53	Мицевичи . . . . .	дер. мелк. шляхты	46	57	103	—	—	—	14	—
54	Рынгелишки . . . . .	дер. б. барщинная	29	28	57	—	—	7	—	—
55	Радзивиловичи . . . . .	дер. мелк. шляхты	38	46	84	—	—	—	10	—
56	Рыцэле . . . . .	дер. б. барщинная	151	188	339	37	—	55	—	—
57	Кржевинъ . . . . .	тоже	21	28	49	—	—	6	—	—
58	Кржевинъ . . . . .	фольваркъ	8	9	17	—	—	—	—	1
59	Солтанишки . . . . .	дер. б. барщинная	42	50	92	—	—	10	—	—
60	Друскеники . . . . .	тоже	45	52	97	—	—	14	—	—
61	Шапуры . . . . .	тоже	65	58	123	—	—	16	—	—
Итого въ гминѣ . . . . .			<b>3048</b>	<b>3370</b>	<b>6418</b>	<b>360</b>	<b>4</b>	<b>743</b>	<b>24</b>	<b>14</b>
Гмина Лоздзее.										
1	Лоздзее . . . . .	посадъ	1685	2070	3755	2572	—	293	—	—
Итого въ гминѣ . . . . .			<b>1685</b>	<b>2070</b>	<b>3755</b>	<b>2572</b>	—	<b>293</b>	—	—
Гмина Метеле.										
1	Барце . . . . .	дер. б. барщинная	188	244	432	—	—	44	—	—
2	Тейзеники . . . . .	фольваркъ	18	11	29	5	—	—	—	1
3	Буцкуны . . . . .	дер. б. барщинная	266	298	564	18	—	65	—	—
4	Метеле . . . . .	фольваркъ	25	30	55	—	5	—	—	1
5	Жебржишки . . . . .	дер. б. барщинная	66	78	144	—	—	19	—	—
6	Жебржишки . . . . .	фольваркъ	12	18	30	—	—	—	—	1
7	Метеле . . . . .	дер. б. барщинная	270	296	566	95	—	76	—	—
8	Кунигаловка . . . . .	дер. б. подуховная	8	11	19	—	—	12	—	—

Сейнскій уѣздъ.

в с е й	Количество земли (въ моргахъ)			Количество земли на 1 крестьян. владѣнiе (въ морг.)	Число жилыхъ строенiй			Стоимость всѣхъ строенiй по страховой оцѣнкѣ (въ рубляхъ)	Разстоянiе въ верстахъ отъ				№ № по порядку	ПРИМѢЧАНIЯ
	Въ томъ числѣ				деревянныхъ	каменныхъ	глинобитныхъ		гминнаго управленiя	гминнаго суда	шк о л ы	почтовой станци		
	пахатной	луговъ	лѣсовъ											
12	13	14	15	16	17	18	19	20	21	22	23	24	25	26
480	372	43	20	—	1	—	—	300	7	19	7	23	29	
1364	1111	200	—	<b>36,9</b>	47	—	—	1520	20	30	20	29	30	
377	370	7	—	<b>41,9</b>	9	—	—	1070	5	10	5	10	31	
407	372	30	—	<b>25,4</b>	18	—	—	560	5	8	5	11	32	
409	359	10	—	<b>40,9</b>	12	—	—	1210	6	12	6	10	33	
1407	1282	60	—	<b>37,0</b>	40	—	—	1770	5	17	5	23	34	
94	76	1	—	<b>23,5</b>	4	—	—	200	4	16	4	22	35	
69	40	1	8	<b>23,0</b>	3	—	—	?	6	18	6	24	36	
40	30	1	—	<b>20,0</b>	2	—	—	30	6	18	6	24	37	
210	184	3	19	<b>35,0</b>	6	—	—	510	6	18	6	24	38	
574	448	20	30	<b>82,0</b>	7	—	—	370	4	16	4	22	39	
6129	1118	50	3910	—	3	—	—	1050	6	18	6	19	40	
1754	1337	20	40	<b>42,8</b>	46	—	—	2920	3	8	3	7	41	
603	597	4	—	<b>35,5</b>	20	—	—	1430	4	16	4	24	42	
703	490	70	—	<b>41,4</b>	27	—	—	1300	3	15	3	21	43	
534	410	10	93	<b>26,7</b>	23	—	—	3020	2	16	2	16	44	
596	420	33	117	—	2	—	—	1680	2	10	2	20	45	
1591	1264	100	100	<b>20,9</b>	106	—	—	8740	—	12	—	18	46	
65	60	2	—	<b>65,0</b>	1	—	—	?	—	12	—	18	47	
1670	1170	50	400	—	2	4	—	2930	1	13	1	19	48	
345	324	6	15	<b>23,0</b>	17	—	—	730	8	20	8	26	49	
37	30	4	—	<b>7,4</b>	5	—	—	220	8	20	8	26	50	
1525	967	46	212	—	3	—	—	1160	10	22	10	25	51	
200	126	30	40	—	2	—	—	120	9	21	9	27	52	
363	249	20	69	—	14	—	—	640	7	19	7	25	53	
268	192	10	25	<b>38,3</b>	7	—	—	610	7	19	7	25	54	
75	75	—	—	—	12	—	—	1440	3	15	3	21	55	
1701	1542	100	59	<b>30,9</b>	70	—	—	2200	10	22	10	28	56	
48	46	2	—	<b>8,0</b>	6	—	—	110	10	22	10	28	57	
623	600	16	7	—	4	—	—	1560	7	19	7	23	58	
546	494	10	32	<b>54,6</b>	13	—	—	2440	2	10	2	16	59	
463	396	6	10	<b>33,1</b>	16	—	—	950	2	10	2	16	60	
387	380	7	—	<b>24,2</b>	19	—	—	910	9	9	9	4	61	
<b>39017</b>	<b>26078</b>	<b>1563</b>	<b>8118</b>	<b>30,6</b>	<b>958</b>	<b>4</b>	<b>—</b>	<b>81238</b>						
2009	1429	350	—	<b>6,8</b>	259	17	—	91730	—	—	—	—	1	
<b>2009</b>	<b>1429</b>	<b>350</b>	<b>—</b>	<b>6,8</b>	<b>259</b>	<b>17</b>	<b>—</b>	<b>91730</b>						
725	625	61	—	<b>16,5</b>	45	—	—	13460	11	11	11	11	1	
366	164	63	90	—	2	—	—	1400	13	13	13	13	2	
1594	1341	187	—	<b>26,1</b>	80	—	—	31490	3	12	3	12	3	
752	400	70	187	—	3	1	—	5000	6	14	6	14	4	
280	188	56	—	<b>14,7</b>	18	—	—	5240	10	10	10	10	5	
347	198	127	—	—	3	—	—	5230	9	14	9	14	6	
1365	555	214	—	<b>18,0</b>	106	—	—	23100	—	9	—	9	7	
47	39	4	4	<b>3,9</b>	2	—	—	370	4	13	4	13	8	

Въ посадѣ Лоздзее гм. управленiе, гм. судъ, костель, гм. училище, частн. школа, три хедера, почт. станция, пивовар. заводъ, водяная мельница и 12 питейн. завед. Ярмарка 5 разъ въ годъ.

Въ дер. Метеле гминное управленiе, костель и гминное училище. Въ гминѣ одно питейное заведенiе. Гминный судъ и ближайшая почтовая станция въ пос. Серее гм. Серее.



Списокъ населенныхъ мѣстъ.

№ № по порядку	Названія гминь, сельскихъ обществъ и отдѣльныхъ насленныхъ пунктовъ, входящихъ въ ихъ составъ	Родъ поселенія	Число наличныхъ жителей					Число земель-ныхъ владѣній		
			муж. пола	жен. пола	всего	Въ томъ числѣ		крестьянскихъ	мелкой шляхты	дворскихъ
						евреевъ об. пола	инострани. об. пола			
1	2	3	4	5	6	7	8	9	10	11
9	Новивка . . . . .	усадыба б. барщин.	4	3	7	7	—	1	—	—
10	Метелица . . . . .	дер. б. подушковая	62	77	139	—	—	22	—	—
11	Языково . . . . .	тоже	15	27	42	—	—	4	—	—
12	Рынкайцы . . . . .	усадыба б. барщин.	2	2	4	—	—	1	—	—
13	Рынкайцы . . . . .	двор. лѣсн. усадыба	2	1	3	—	—	—	—	—
14	Обелица-Проневичей . . . . .	дер. б. барщинная	35	45	80	—	—	10	—	—
15	Обелица-Проневичей . . . . .	фольваркъ	6	13	19	—	—	—	—	1
16	Обелица-Стручковскихъ . . . . .	дер. б. барщинная	90	105	195	7	—	35	—	—
17	Обелица-Стручковскихъ . . . . .	фольваркъ	13	16	29	—	—	—	—	1
18	Кумецы . . . . .	тоже	22	25	47	—	—	—	—	1
19	Обельники . . . . .	дер. б. барщинная	92	108	200	10	—	37	—	—
20	Мацьканцы . . . . .	д.б. барц. и м.шлях.	85	95	180	13	—	29	5	—
21	Зачепка . . . . .	дер. б. барщинная	10	18	28	3	—	5	—	—
22	Обельники . . . . .	фольваркъ	16	22	38	—	—	—	—	1
23	Окоце . . . . .	дер. б. барщинная	36	45	81	—	—	15	—	—
24	Войцкунишки . . . . .	дер. б. подушковая	9	13	22	—	—	8	—	—
25	Некрунишки . . . . .	дер. б. барщинная	14	18	32	—	—	5	—	—
26	Роскошное . . . . .	тоже	35	42	77	—	—	13	—	—
27	Окоце . . . . .	крестьян. колонія	11	15	26	—	—	15	—	—
28	Понятовцы . . . . .	дер. б. барщинная	262	315	577	33	—	55	—	—
29	Поржечаны . . . . .	тоже	165	198	363	30	—	39	—	—
30	Обелица-Пясецкихъ . . . . .	фольваркъ	14	25	39	3	—	—	—	1
31	Сутра-Метельская . . . . .	дер. б. барщинная	18	32	50	—	—	7	—	—
32	Сутра-Серейская . . . . .	дер. б. казенная	14	20	34	—	—	4	—	—
33	Грауже . . . . .	дер. б. барщинная	5	9	14	—	—	2	—	—
34	Грауже . . . . .	фольваркъ	6	6	12	8	—	—	—	1
35	Страйгишки . . . . .	маіорат. фольваркъ	8	10	18	—	—	—	—	1
Итого въ гминѣ. . . . .			1904	2291	4195	232	5	523	5	10
Гмина Мирославъ.										
1	Балкосадзе . . . . .	дер. б. казенная	167	180	347	—	—	30	—	—
2	Вазбудзе . . . . .	тоже	73	88	161	—	—	19	—	—
3	Плянта . . . . .	дер. б. барщинная	25	29	54	—	—	7	—	—
4	Нецюны . . . . .	фольваркъ	16	15	31	—	—	—	—	1
5	Манкунеле . . . . .	дер. б. барщинная	51	62	113	12	—	11	—	—
6	Манкуны . . . . .	фольваркъ	17	23	40	—	—	—	—	1
7	Мовшеболе . . . . .	усадыба б. казенная	3	4	7	—	—	2	—	—
8	Манкуны . . . . .	дворская усадыба	6	7	13	3	—	—	—	—
9	Манкуны . . . . .	дер. б. барщинная	283	319	602	—	—	74	—	—
10	Марцишканы . . . . .	тоже	62	78	140	—	—	17	—	—
11	Масловцизна . . . . .	тоже	58	63	121	—	—	13	—	—
12	Масловцизна . . . . .	тоже	3	3	6	—	—	3	—	—
13	Гейшторы-Велькіе . . . . .	фольваркъ	33	36	69	—	—	—	—	1
14	Гейшторы-Малые . . . . .	тоже	4	5	9	—	—	—	—	1
15	Милостаны . . . . .	дер. б. казенная	48	58	106	—	—	12	—	—
16	Обелица-Гелертовъ . . . . .	тоже	4	7	11	—	—	4	—	—
17	Обелица-Гелертовъ . . . . .	фольваркъ	2	4	6	—	—	—	—	1
18	Обелица-Жеромскихъ . . . . .	тоже	6	11	17	—	—	—	—	1
19	Мирославъ . . . . .	дер. б. барщинная	250	253	503	295	1	40	—	—
20	Гудзенишки . . . . .	д.б. барц. и м. шлях.	35	50	85	—	—	6	2	—

Сейнскій уѣздъ.

№ № по порядку	Названія гминь, сельскихъ обществъ и отдѣльныхъ насленныхъ пунктовъ, входящихъ въ ихъ составъ	Родъ поселенія	Число наличныхъ жителей					Число земель-ныхъ владѣній			Количество земли (въ моргахъ)		Число жилыхъ строеній			Разстояніе въ верстахъ отъ				ПРИМѢЧАНІЯ						
			муж. пола	жен. пола	всего	Въ томъ числѣ		крестьянскихъ	мелкой шляхты	дворскихъ	Въ томъ числѣ			Стоимость вѣсѣхъ строеній по страхово-вой оцѣнкѣ (въ рубляхъ)	гминнаго управ-ленія	гминнаго суда	школы	почтовой станціи								
						евреевъ об. пола	инострани. об. пола				пахатной	луговой	лѣсовъ													
1	2	3	4	5	6	7	8	9	10	11	12	13	14	15	16	17	18	19	20	21	22	23	24	25	26	
9	Новивка . . . . .	усадыба б. барщин.	4	3	7	7	—	1	—	—	15	12	3	—	15,0	1	—	—	280	4	4	4	4	9		
10	Метелица . . . . .	дер. б. подушковая	62	77	139	—	—	22	—	—	184	111	60	—	8,8	21	—	—	3970	6	15	6	15	10		
11	Языково . . . . .	тоже	15	27	42	—	—	4	—	—	17	15	2	—	4,2	4	—	—	730	6	15	6	15	11		
12	Рынкайцы . . . . .	усадыба б. барщин.	2	2	4	—	—	1	—	—	48	38	3	—	48,0	1	—	—	1180	5	14	5	14	12		
13	Рынкайцы . . . . .	двор. лѣсн. усадыба	2	1	3	—	—	—	—	—	166	—	—	166	—	1	—	—	100	4	12	4	12	13		
14	Обелица-Проневичей . . . . .	дер. б. барщинная	35	45	80	—	—	10	—	—	121	107	7	—	12,1	8	—	—	4240	7	16	7	16	14		
15	Обелица-Проневичей . . . . .	фольваркъ	6	13	19	—	—	—	—	—	169	157	10	—	—	1	—	—	2800	7	14	7	14	15		
16	Обелица-Стручковскихъ . . . . .	дер. б. барщинная	90	105	195	7	—	35	—	—	130	98	17	—	3,7	35	—	—	6840	10	19	10	19	16		
17	Обелица-Стручковскихъ . . . . .	фольваркъ	13	16	29	—	—	—	—	—	279	188	60	125	—	2	—	—	4130	7	14	7	14	17		
18	Кумецы . . . . .	тоже	22	25	47	—	—	—	—	—	331	203	83	—	—	3	1	—	5000	6	14	6	14	18		
19	Обельники . . . . .	дер. б. барщинная	92	108	200	10	—	37	—	—	617	449	54	—	16,7	36	—	—	11130	7	9	7	9	19		
20	Мацьканцы . . . . .	д.б. барц. и м.шлях.	85	95	180	13	—	29	5	—	423	353	6	—	1,4	33	—	—	3650	7	7	7	7	20		
21	Зачепка . . . . .	дер. б. барщинная	10	18	28	3	—	5	—	—	4	3	—	—	0,8	6	—	—	200	7	7	7	7	21		
22	Обельники . . . . .	фольваркъ	16	22	38	—	—	—	—	—	321	195	88	—	—	2	—	—	850	7	9	7	9	22		
23	Окоце . . . . .	дер. б. барщинная	36	45	81	—	—	15	—	—	194	136	47	—	12,9	15	—	—	1910	4	4	4	4	23		
24	Войцкунишки . . . . .	дер. б. подушковая	9	13	22	—	—	8	—	—	83	37	25	—	10,4	4	—	—	1030	4	5	4	5	24		
25	Некрунишки . . . . .	дер. б. барщинная	14	18	32	—	—	5	—	—	17	11	2	—	3,4	6	—	—	720	5	5	5	5	25		
26	Роскошное . . . . .	тоже	35	42	77	—	—	13	—	—	64	35	4	—	4,9	13	—	—	870	5	5	5	5	26		
27	Окоце . . . . .	крестьян. колонія	11	15	26	—	—	15	—	—	51	43	8	—	3,4	2	—	—	190	5	4	5	4	27		
28	Понятовцы . . . . .	дер. б. барщинная	262	315	577	33	—	55	—	—	1113	936	140	—	20,2	57	—	—	24730	5	9	5	9	28		
29	Поржечаны . . . . .	тоже	165	198	363	30	—	39	—	—	612	548	36	—	15,7	30	—	—	14620	9	12	9	12	29		
30	Обелица-Пясецкихъ . . . . .	фольваркъ	14	25	39	3	—	—	—	—	500	291	50	150	—	4	—	—	4340	10	12	10	12	30		
31	Сутра-Метельская . . . . .	дер. б. барщинная	18	32	50	—	—	7	—	—	19	16	2	—	2,7	5	—	—	890	6	8	6	8	31		
32	Сутра-Серейская . . . . .	дер. б. казенная	14	20	34	—	—	4	—	—	178	91	59	—	44,5	4	—	—	4480	6	8	6	8	32		
33	Грауже . . . . .	дер. б. барщинная	5	9	14	—	—	2	—	—	1	1	—	—	0,5	2	—	—	60	4	6	4	6	33		
34	Грауже . . . . .	фольваркъ	6	6	12	8	—	—	—	—	108	70	21	13	—	1	—	—	1300	4	6	4	6	34		
35	Страйгишки . . . . .	маіорат. фольваркъ	8	10	18	—	—	—	—	—	348	284	30	15	—	3	—	—	5220	4	7	4	7	35		
Итого въ гминѣ. . . . .			1904	2291	4195	232	5	523	5	10	11588	7937	1599	752	14,4	559	2	—	190750							
Гмина Мирославъ.																										
1	Балкосадзе . . . . .	дер. б. казенная	1																							



Списокъ населенныхъ мѣстъ.

№ № по порядку	Названія гминъ, сельскихъ обществъ и отдѣльныхъ населенныхъ пунктовъ, входящихъ въ ихъ составъ	Родъ поселенія	Число наличныхъ жителей					Число земель-ныхъ владѣній			
			муж. пола	жен. пола	всего	Въ томъ числѣ		крестьянскихъ	мелкой шляхты	дворскихъ	
						евреевъ об. пола	инострани. об. пола				
1	2	3	4	5	6	7	8	9	10	11	
21	Гейшторышки . . . . .	фольваркъ	2	2	4	—	—	—	—	1	
22	Бендры . . . . .	тоже	54	59	113	—	—	—	—	1	
23	Подмирославъ . . . . .	дер. б. подушная	3	5	8	—	—	2	—	—	
24	Наруны . . . . .	дер. б. казенная	104	100	204	—	—	18	—	—	
25	Нѣмонайцы . . . . .	тоже	174	187	361	9	—	26	—	—	
26	Попосадзе . . . . .	тоже	231	240	471	5	—	48	—	—	
27	Подзерменишки . . . . .	тоже	7	9	16	—	—	2	—	—	
28	Варстацки . . . . .	тоже	6	6	12	—	—	3	—	—	
29	Жильва . . . . .	тоже	7	9	16	—	—	3	—	—	
30	Ровы . . . . .	дер. б. барщинная	24	29	53	—	—	10	—	—	
31	Ровы . . . . .	маіорат. усадьба	2	2	4	—	—	—	—	—	
32	Сейлюны . . . . .	дер. б. казенная	198	210	408	—	—	45	—	—	
33	Семеншкы . . . . .	дер. б. барщинная	136	138	274	—	—	15	—	—	
34	Обелія . . . . .	маіорат. фольваркъ	30	33	63	—	—	—	—	1	
35	Серяце . . . . .	дер. б. барщинная	19	23	42	6	—	9	—	—	
36	Серяце . . . . .	фольваркъ	6	7	13	—	—	—	—	1	
37	Морги . . . . .	дер. б. барщинная	52	60	112	—	—	16	—	—	
38	Стржеменна . . . . .	дер. б. казенная	26	31	57	—	—	9	—	—	
39	Дзерменишки . . . . .	маіорат. фольваркъ	14	19	33	—	—	—	—	1	
40	Талькуны . . . . .	дер. б. барщинная	167	174	341	—	—	36	—	—	
41	Талькуны . . . . .	дворская усадьба	2	2	4	—	—	—	—	—	
Итого въ гминѣ . . . . .			2410	2640	5050	330	1	480	2	11	
<b>Гмина Покровскъ.</b>											
1	Алексѣвка . . . . .	деревни и усадьбы б. казенныя	20	37	57	—	—	13	—	—	
2	Демьяновка . . . . .		66	103	169	67	—	—	16	—	—
3	Будецъ . . . . .		97	122	219	—	—	—	54	—	—
4	Становиско . . . . .		25	36	61	—	—	—	6	—	—
5	Будзевизна . . . . .		22	27	49	—	—	—	7	—	—
6	Поморже-Велькое . . . . .		8	10	18	—	—	—	2	—	—
7	Поморже-Малое . . . . .		15	18	33	—	—	—	5	—	—
8	Бяловерене . . . . .		40	64	104	—	—	—	14	—	—
9	Бялогурь . . . . .		96	112	208	20	—	—	21	—	—
10	Бялоржечка . . . . .		24	30	54	—	—	—	5	—	—
11	Верене . . . . .		37	62	99	—	—	—	5	—	—
12	Верховина . . . . .		17	22	39	—	—	—	5	—	—
13	Красна . . . . .		24	29	53	—	—	—	6	—	—
14	Христіаново . . . . .		8	17	25	—	—	—	17	—	—
15	Высокій-Мостъ . . . . .		30	42	72	—	—	—	10	—	—
16	Гремздувка . . . . .		11	16	27	—	—	—	5	—	—
17	Гибы . . . . .		309	383	692	42	—	—	79	—	—
18	Глушинъ . . . . .		106	132	238	—	3	—	25	—	—
19	Даниловцы . . . . .		52	72	124	—	—	—	17	—	—
20	Лясанка-Оржехово . . . . .		8	10	18	—	—	—	2	—	—
21	Лясанка-Данилово . . . . .		17	26	43	—	—	—	6	—	—
22	Оржехово . . . . .		8	11	19	—	—	—	2	—	—
23	Езіорки-Велькіе . . . . .		51	72	123	14	—	—	14	—	—
24	Езіорки-Малые . . . . .		35	49	84	—	—	—	10	—	—
25	Зельва . . . . .		80	98	178	—	—	—	21	—	—
26	Вилкоукъ . . . . .		16	26	42	—	—	—	8	—	—

Сейнскій уѣздъ.

всей	Количество земли (въ моргахъ)			Количество земли на 1 крестья. владѣніе (въ морг.)	Число жилыхъ строеній			Разстояніе въ верстахъ отъ				№ № по порядку	ПРИМѢЧАНІЯ	
	Въ томъ числѣ				Стоимость всѣхъ строеній по страховой оцѣнкѣ (въ рубляхъ)	гминнаго управленія	гминнаго суда	школы	почтовой станціи					
	пахатной	луговъ	лѣсовъ							деревянныхъ	каменныхъ			глинобитныхъ
12	13	14	15	16	17	18	19	20	21	22	23	24	25	26
113	70	30	—	—	1	—	—	920	3	17	4	17	21	
583	390	120	30	—	3	—	—	4900	1	15	1	15	22	
6	2	3	—	3.0	2	—	—	?	1	13	1	13	23	
789	448	101	—	43.8	18	—	—	4900	7	21	7	21	24	
956	430	113	—	36.8	33	—	—	11190	8	21	8	21	25	
878	500	229	—	18.3	48	—	—	15910	5	14	5	14	26	
41	24	10	—	20.5	2	—	—	740	7	10	7	10	27	
88	49	29	—	29.3	3	—	—	230	5	10	5	10	28	
49	22	18	—	16.3	4	—	—	1870	8	18	8	18	29	
110	90	6	8	11.0	11	—	—	2380	5	16	5	16	30	
15	8	2	2	—	1	—	—	210	7	7	7	7	31	
869	526	239	—	19.3	48	—	—	12240	8	5	8	5	32	
470	306	95	—	31.3	25	—	—	8560	3	10	3	10	33	
1890	392	280	1065	—	4	1	—	5230	4	10	4	10	34	
49	40	9	—	5.4	9	—	—	3275	7	8	7	8	35	
232	200	30	—	—	1	1	—	2380	7	8	7	8	36	
250	200	50	—	15.6	16	—	—	2470	7	8	7	8	37	
35	27	6	—	3.9	9	—	—	730	7	12	7	12	38	
348	220	100	—	—	4	—	—	4040	9	9	9	9	39	
1225	860	236	—	34.0	41	—	—	20430	1	14	1	14	40	
15	7	—	—	—	1	—	—	270	5	17	5	17	41	
15027	8804	3185	1115	20.9	544	4	—	218820						
54	52	—	—	4.2	6	—	—	1790	2	7	2	7	1	Въ дер. Гибы гминное управление и гминное училище.
58	57	—	—	3.6	14	—	—	3140	1	9	1	9	2	
1796	653	33	—	33.3	25	—	—	4050	7	14	7	14	3	Въ дер. Погоржелець старообрядческая часовня и сельское училище.
230	146	36	—	38.3	6	—	—	2900	7	14	7	14	4	
207	62	22	—	29.6	7	—	—	820	3	5	3	5	5	Въ дер. Калеты еврейскій молитвенный домъ.
73	47	17	—	36.5	2	—	—	910	2	7	2	7	6	Въ гминѣ одно питейное заведеніе.
655	108	26	—	131.0	5	—	—	2060	2	7	2	7	7	
405	200	50	—	28.9	14	—	—	4930	4	8	4	8	8	
733	364	37	—	34.9	21	—	—	8070	5	7	5	7	9	
175	76	17	—	35.0	5	—	—	2110	3	8	3	8	10	
171	132	4	—	34.2	5	—	—	2150	3	10	3	10	11	Гминный судъ и ближайшая почтовая станція въ гор. Сейны.
16	16	—	—	3.2	5	—	—	860	4	10	4	10	12	
461	148	1	—	76.8	6	—	—	2260	5	14	5	14	13	
82	80	—	—	4.8	3	—	—	580	7	16	7	16	14	
175	94	29	—	17.5	10	—	—	3950	10	14	10	14	15	
47	25	22	—	9.4	5	—	—	1190	10	14	10	14	16	
2614	1059	82	—	33.1	78	—	—	24010	—	9	—	9	17	
1894	494	200	—	75.8	24	—	—	9070	14	14	14	14	18	
664	220	58	—	39.1	17	—	—	5800	5	5	5	5	19	
92	50	—	—	46.0	2	—	—	1160	6	3	6	3	20	
46	27	—	—	7.7	6	—	—	2070	6	3	6	3	21	
133	61	—	—	66.5	2	—	—	1300	8	7	8	7	22	
466	186	17	—	33.3	14	—	—	4650	10	14	10	14	23	
177	108	9	—	17.7	10	—	—	1950	10	14	10	14	24	
494	289	75	—	23.5	21	—	—	3190	6	15	6	15	25	
116	44	12	—	14.5	5	—	—	1960	3	12	3	12	26	



Списокъ населенныхъ мѣстъ.

№ № по порядку	Названія гминъ, сельскихъ обществъ и отдѣльныхъ населенныхъ пунктовъ, входящихъ въ ихъ составъ	Родъ поселенія	Число наличныхъ жителей					Число земель-ныхъ владѣній		
			муж. пола	жен. пола	всего	Въ томъ числѣ		крестьянскихъ	мелкой шляхты	дворскихъ
						евреевъ об. пола	иностранц. об. пола			
1	2	3	4	5	6	7	8	9	10	11
27	Кеце . . . . .		14	21	35	—	—	5	—	—
28	Ивановка . . . . .		33	45	78	—	—	11	—	—
29	Калеты . . . . .	б. казенныя	106	123	229	114	—	29	—	—
30	Пржикалеты . . . . .		28	29	57	48	—	2	—	—
31	Кодзе . . . . .		60	68	128	28	—	18	—	—
32	Свергушки . . . . .		3	6	9	—	—	1	—	—
33	Студзянка . . . . .		5	9	14	—	—	1	—	—
34	Константиновка . . . . .		52	68	120	—	4	20	—	—
35	Киритчизна . . . . .	8	11	19	—	—	1	—	—	
36	Леймелевизна . . . . .	6	10	16	—	—	2	—	—	
37	Маловисте . . . . .	58	81	139	—	—	28	—	—	
38	Махарцы . . . . .	72	114	186	—	—	38	—	—	
39	Никольское . . . . .	14	22	36	—	—	20	—	—	
40	Погоржелець . . . . .	182	212	394	16	—	46	—	—	
41	Посѣянка . . . . .	60	68	128	10	5	5	—	—	
42	Морги . . . . .	6	8	14	—	—	2	—	—	
43	Ольшанка . . . . .	12	16	28	—	—	3	—	—	
44	Поморжанка . . . . .	16	23	39	—	—	11	—	—	
45	Рыголь . . . . .	90	124	214	7	—	33	—	—	
46	Мулы . . . . .	18	30	48	—	—	6	—	—	
47	Сернетки . . . . .	80	108	188	5	—	31	—	—	
48	Копно . . . . .	6	9	15	—	—	13	—	—	
49	Серскій-Лѣсъ . . . . .	47	69	116	4	—	20	—	—	
50	Серскій-Лѣсъ . . . . .	16	22	38	—	—	6	—	—	
51	Стржельцовизна . . . . .	144	189	333	143	6	40	—	—	
52	Ганча . . . . .	14	20	34	24	—	2	—	—	
53	Студзяный-Лѣсъ . . . . .	25	52	77	—	—	18	—	—	
54	Темный-Лѣсъ . . . . .	15	23	38	—	—	7	—	—	
55	Тартачиско . . . . .	40	73	113	—	—	17	—	—	
56	Тоболово . . . . .	53	66	119	92	—	14	—	—	
57	Фронцки . . . . .	48	83	131	4	—	30	—	—	
58	Глубокій-Бродъ . . . . .	15	31	46	—	—	6	—	—	
59	Дворчиско . . . . .	6	16	22	—	—	4	—	—	
60	Адамовы-Лончки . . . . .	4	8	12	—	—	1	—	—	
Итого въ гминѣ . . . . .			2578	3483	6061	638	18	866	—	—
Гмина Свенто-Езиоры.										
1	Алексеивизна . . . . .	дер. б. барщинная	73	72	145	—	—	38	—	—
2	Новосады (Декшнесъ) . . . . .	тоже	31	32	63	—	—	8	—	—
3	Яновка (Павиліоны) . . . . .	тоже	26	28	54	5	—	9	—	—
4	Бобры . . . . .	тоже	94	98	192	—	—	21	—	—
5	Бобры . . . . .	фольваркъ	4	4	8	4	—	—	—	1
6	Жалишки . . . . .	дер. б. барщинная	24	27	51	—	—	7	—	—
7	Буда . . . . .	тоже	62	63	125	—	—	10	—	—
8	Бржозовка . . . . .	крестьян. колонія	32	35	67	—	—	9	—	—
9	Гембашинъ-Лѣсъ . . . . .	фольваркъ	4	4	8	5	—	—	—	1
10	Гембашинъ-Годашко . . . . .	крестьян. колонія	10	12	22	—	—	3	—	—
11	Модзолишки . . . . .	фольваркъ	1	3	4	—	—	—	—	1
12	Бутелюны . . . . .	дер. б. барщинная	114	125	239	14	—	28	—	—
13	Препунты . . . . .	фольваркъ	18	22	40	—	—	—	—	1

Сейнскій уѣздъ.

в с е й	Количество земли (въ моргахъ)			Количество земли на 1 крестьян. владѣніе (въ морг.)	Число жилыхъ строеній			Стоимость всѣхъ строеній по страховой оцѣнкѣ (въ рубляхъ)	Разстояніе въ верстахъ отъ				№ № по порядку	ПРИМѢЧАНІЯ
	Въ томъ числѣ				деревянныхъ	каменныхъ	глинобитныхъ		гминнаго управленія	гминнаго суда	шк о л ы	почтовой станціи		
	пахатной	луговъ	лѣсовъ											
12	13	14	15	16	17	18	19	20	21	22	23	24	25	26
142	100	8	—	28,4	3	—	—	990	5	16	5	16	27	
227	94	64	—	20,6	10	—	—	3690	5	4	5	4	28	
1353	171	87	—	46,7	24	—	—	4180	24	31	24	12	29	
390	179	122	—	195,0	2	—	—	750	24	31	24	12	30	
488	288	108	—	27,1	11	—	—	2790	21	28	21	9	31	
3	3	—	—	3,0	1	—	—	180	22	29	22	10	32	
12	12	—	—	12,0	1	—	—	500	22	29	22	10	33	
653	176	—	—	32,6	14	—	—	4550	4	5	4	5	34	
27	19	6	—	27,0	1	—	—	1000	4	5	4	5	35	
54	35	—	—	27,0	2	—	—	1020	5	4	5	4	36	
406	156	18	—	14,5	14	—	—	3860	21	30	21	30	37	
1555	535	—	—	40,9	21	—	—	3130	21	30	21	30	38	
130	120	10	—	6,5	8	—	—	1920	5	4	5	4	39	
2950	930	50	—	64,1	46	—	—	16490	9	8	—	9	40	
177	103	43	—	35,4	10	—	—	3740	7	2	7	2	41	
38	22	8	—	19,0	2	—	—	700	4	5	4	5	42	
80	48	19	—	26,7	3	—	—	1090	7	2	7	2	43	
120	120	—	—	10,9	4	—	—	800	5	4	5	4	44	
742	245	26	—	22,5	27	—	—	6460	21	30	21	12	45	
105	55	17	—	17,5	5	—	—	980	21	30	21	12	46	
554	354	—	—	17,9	26	—	—	5500	14	23	14	23	47	
48	48	—	—	3,7	2	—	—	200	14	23	14	23	48	
463	455	—	—	23,1	20	—	—	5680	21	30	21	30	49	
220	120	—	—	36,7	5	—	—	1050	22	31	22	31	50	
1569	297	128	—	39,2	40	—	—	5060	14	23	14	23	51	
120	100	20	—	60,0	2	—	—	970	16	25	16	25	52	
103	75	18	—	5,7	13	—	—	3360	10	19	10	19	53	
57	36	7	—	8,1	6	—	—	930	10	19	10	19	54	
102	10	1	—	6,0	17	—	—	3480	10	19	10	19	55	
433	202	1	—	30,9	14	—	—	3630	21	30	21	30	56	
486	329	54	—	16,2	14	—	—	3190	14	23	14	23	57	
260	140	20	—	43,3	6	—	—	2150	9	18	9	18	58	
442	57	42	—	110,5	3	—	—	2600	14	23	14	23	59	
12	6	6	—	12,0	1	—	—	350	14	23	14	23	60	
26555	10438	1630	—	30,7	696	—	—	193900						
115	100	11	—	3,0	20	—	—	2200	12	18	12	18	1	Въ дер. Свенто-Езиоры
227	187	18	—	28,4	8	—	—	1720	8	14	8	14	2	гминное управленіе, костель и гминное училище.
121	88	22	—	13,4	9	—	—	2800	10	15	10	15	3	Въ дер. Старостишки
508	400	40	—	24,2	21	—	—	6690	4	12	4	12	4	еврейскій хедеръ.
131	93	35	—	—	1	—	—	1300	5	13	5	13	5	Два питейныя заведенія въ гминѣ.
125	106	12	—	17,9	7	—	—	2950	5	13	5	13	6	Гминный судъ и ближайшая почтовая станція въ пос. Лоздзее гм. Лоздзее.
100	70	15	—	10,0	10	—	—	2670	21	14	21	14	7	
100	80	15	—	11,1	9	—	—	1240	21	14	21	14	8	
161	11	10	140	—	2	—	—	1060	20	15	20	15	9	
94	60	32	—	31,3	3	—	—	100	21	16	21	16	10	
120	55	56	—	—	2	—	—	1900	22	10	22	10	11	
443	362	40	—	15,8	28	—	—	8730	7	15	7	15	12	
1059	316	178	276	—	5	—	—	6610	7	15	7	15	13	



Списокъ населенныхъ мѣстъ.

№ № по порядку	Названія гминь, сельскихъ обществъ и отдѣльныхъ населенныхъ пунктовъ, входящихъ въ ихъ составъ	Родъ поселенія	Число наличныхъ жителей					Число земель-ныхъ владѣній		
			муж. пола	жен. пола	всего	Въ томъ числѣ		крестьянскихъ	мелкой шляхты	дворекихъ
						евреевъ об. пола	иностранц. об. пола			
1	2	3	4	5	6	7	8	9	10	11
14	Верстомны . . . . .	дер. б. барщинная	201	217	418	17	—	45	—	—
15	Горцишки . . . . .	фольваркъ	3	2	5	—	—	—	—	1
16	Морги . . . . .	тоже	2	4	6	—	—	—	—	1
17	Гпрайтеле . . . . .	дер. б. барщинная	55	52	107	—	—	14	—	—
18	Крейса . . . . .	тоже	14	12	26	—	—	3	—	—
19	Марцинковизна . . . . .	тоже	43	35	78	—	—	15	—	—
20	Понарки . . . . .	крестьян. колонія	49	49	98	—	—	15	—	—
21	Понары . . . . .	фольваркъ	14	14	28	—	—	—	—	1
22	Бухта-Понары . . . . .	тоже	11	9	20	—	—	—	—	1
23	Гпрайцы . . . . .	дер. б. барщинная	72	87	159	—	—	24	—	—
24	Гпрайцы-Малые . . . . .	тоже	15	15	30	—	—	3	—	—
25	Гпрайцы (Желенишки) . . . . .	фольваркъ	2	2	4	—	—	—	—	1
26	Бокшишки . . . . .	дер. б. барщинная	26	19	45	—	—	4	—	—
27	Бокшишки . . . . .	фольваркъ	8	6	14	—	—	—	—	1
28	Езиорельки . . . . .	дер. б. казенная	90	96	186	—	—	22	—	—
29	Каменка . . . . .	дер. б. барщинная	76	71	147	—	—	14	—	—
30	Попече . . . . .	тоже	44	44	88	—	—	20	—	—
31	Попече . . . . .	фольв. иностранца	16	17	33	5	10	—	—	1
32	Коммисаровка . . . . .	дер. б. барщинная	81	78	159	—	—	32	—	—
33	Курдымокшты . . . . .	фольваркъ	3	5	8	8	—	—	—	1
34	Рымець . . . . .	тоже	2	3	5	—	—	—	—	1
35	Рымець-Лозарка . . . . .	крестьян. колонія	10	18	28	—	—	4	—	—
36	Шиланцы . . . . .	фольваркъ	16	18	34	9	—	—	—	1
37	Мижицы . . . . .	дер. б. барщинная	427	415	842	88	—	77	—	—
38	Мижицы . . . . .	фольваркъ	6	4	10	—	—	—	—	1
39	Мижицы-Тракедь (Тракась) . . . . .	крестьян. колонія	6	3	9	—	—	8	—	—
40	Немаюны . . . . .	дер. б. барщинная	263	264	527	13	—	60	—	—
41	Грикаполь . . . . .	фольв. иностранца	7	12	19	—	—	—	—	1
42	Огарины . . . . .	дер. б. барщинная	142	149	291	—	—	27	—	—
43	Керцелишки . . . . .	фольв. иностранца	25	30	55	—	5	—	—	1
44	Рейсты . . . . .	крестьян. колонія	52	58	110	—	—	14	—	—
45	Свенто-Езиоры . . . . .	дер. б. барщинная	181	212	393	37	—	40	—	—
46	Свенто-Езиоры . . . . .	фольваркъ	17	26	43	19	—	—	—	1
47	Соколка . . . . .	дер. б. подушная	30	26	56	—	—	8	—	—
48	Юрздыка . . . . .	тоже	47	53	100	11	—	5	—	—
49	Яхта . . . . .	тоже	33	22	55	—	—	17	—	—
50	Бураково . . . . .	фольваркъ	5	4	9	6	—	—	—	1
51	Старостишки (Старомѣстисъ) . . . . .	дер. б. барщинная	82	73	155	83	—	18	—	—
52	Дзиковизна . . . . .	тоже	9	9	18	—	—	2	—	—
53	Стейдеришки (Стайдирвы) . . . . .	тоже	64	68	132	—	—	14	—	—
54	Стейдеришки . . . . .	фольваркъ	20	27	47	—	—	—	—	1
55	Полъсье . . . . .	тоже	2	3	5	—	—	—	—	1
56	Погулянка . . . . .	тоже	1	2	3	—	—	—	—	1
57	Тейзеники . . . . .	дер. б. барщинная	147	138	285	—	—	48	—	—
58	Тейзы . . . . .	тоже	296	278	574	10	—	60	—	—
59	Петровиче . . . . .	фольваркъ	28	26	54	—	—	—	—	1
60	Паціогринда . . . . .	тоже	8	8	16	—	—	—	—	1
61	Улишки . . . . .	тоже	5	9	14	9	—	—	—	1
62	Улишки . . . . .	усадыба б. барщин.	5	5	10	—	—	1	—	—
63	Шлаванты . . . . .	дер. б. барщинная	104	115	219	—	—	33	—	—
64	Шлаванты . . . . .	фольваркъ	60	69	129	95	—	—	—	1
65	Боярышки . . . . .	дер. б. барщинная	22	18	40	—	—	5	—	—

Сейнскій уѣздъ.

в с е й	Количество земли (въ моргахъ)			Количество земли на 1 крестья. владѣніе (въ морг.)	Число жилыхъ строеній			Стоимость всѣхъ строеній по страховой оцѣнкѣ (въ рубляхъ)	Разстояніе въ верстахъ отъ				№ № по порядку	ПРИМѢЧАНІЯ
	Въ томъ числѣ				деревянныхъ	каменныхъ	глинобитныхъ		гминнаго управленія	гминнаго суда	школы	почтовой станціи		
	пахатной	луговой	лѣсовъ											
12	13	14	15	16	17	18	19	20	21	22	23	24	25	26
1112	800	138	48	24.7	45	—	—	20580	9	11	9	11	14	Въ графахъ 4, 5 и 6-й показано списочное постоянное населеніе, а не все наличное.
80	50	27	—	—	1	—	—	1240	14	14	14	14	15	
519	82	37	380	—	1	—	—	1350	9	9	9	9	16	
76	60	16	—	5.4	14	—	—	2010	5	4	5	4	17	
9	8	1	—	3.0	3	—	—	480	9	4	9	4	18	
143	124	15	—	9.5	15	—	—	2550	4	6	4	6	19	
109	99	7	—	7.3	15	—	—	1240	6	4	6	4	20	
245	199	38	—	—	2	—	—	3200	5	3	5	3	21	
165	36	74	—	—	2	—	—	1460	7	3	7	3	22	
525	480	30	—	21.9	24	—	—	11040	4	7	4	7	23	
15	12	3	—	5.0	3	—	—	640	5	8	5	8	24	
85	74	10	—	—	1	—	—	750	5	8	5	8	25	
15	12	2	—	3.7	4	—	—	630	6	9	6	9	26	
508	139	74	—	—	2	—	—	1200	7	10	7	10	27	
511	370	86	—	23.2	22	—	—	10590	2	9	2	9	28	
399	334	40	12	28.5	14	—	—	6500	8	6	8	6	29	
65	44	15	—	3.2	20	—	—	2870	7	6	7	6	30	
742	215	68	268	—	4	—	—	6750	14	7	14	7	31	
115	85	18	6	3.6	22	—	—	5510	10	7	10	7	32	
275	150	50	—	—	2	1	—	2730	12	7	12	7	33	
205	105	50	—	—	3	—	—	5690	12	6	12	6	34	
49	44	5	—	12.2	4	—	—	890	10	7	10	7	35	
260	134	107	—	—	3	—	—	3710	14	9	14	9	36	
2508	1749	200	256	32.6	77	—	—	27450	5	10	5	10	37	
221	8	—	—	—	1	—	—	600	5	10	5	10	38	
95	92	1	—	11.9	8	—	—	650	7	7	7	7	39	
1255	953	163	100	20.9	60	—	—	21070	5	4	5	4	40	
308	112	60	121	—	2	—	—	4100	5	5	5	5	41	
495	360	40	48	18.3	27	—	—	8000	2	7	2	7	42	
507	162	39	155	—	3	—	—	4290	3	8	3	8	43	
106	60	10	—	7.6	14	—	—	1650	2	7	2	7	44	
608	472	30	85	15.2	40	—	—	9350	—	8	—	8	45	
1503	658	235	407	—	5	—	—	5000	—	8	—	8	46	
32	29	3	—	4.0	8	—	—	610	1	9	1	9	47	
46	38	4	—	9.2	5	—	—	450	1	9	1	9	48	
44	40	3	—	2.6	5	—	—	830	2	10	2	10	49	
488	274	112	66	—	2	—	—	5180	3	11	3	11	50	
275	216	24	—	16.4	18	—	—	6070	7	2	7	2	51	
110	25	55	—	55.0	2	—	—	950	7	2	7	2	52	
271	210	51	—	19.4	14	—	—	5920	13	4	13	4	53	
468	151	82	190	—	3	—	—	3750	13	4	13	4	54	
108	62	26	1	—	1	—	—	970	14	7	14	7	55	
114	69	23	8	—	2	—	—	160	12	2	12	2	56	
456	432	15	—	9.5	39	—	—	6420	6	14	6	14	57	
894	824	60	—	14.9	60	—	—	25350	3	11	3	11	58	
892	445	73	304	—	4	1	—	6010	4	12	4	12	59	
81	72	2	4	—	1	—	—	1800	4	12	4	12	60	
2	2	—	—	2.0	1	—	—	520	5	13	5	13	61	
589	400	40	45	17.8	33	—	—	200	5	13	5	13	62	
2281	599	286	793	—	5	—	—	6800	9	14	9	14	63	
100	80	10	—	20.0	5	—	—	?	8	13	8	13	64	
								1650	7	9	7	9	65	



Списокъ населенныхъ мѣстъ.

№ по порядку	Названія гминъ, сельскихъ обществъ и отдѣльныхъ населенныхъ пунктовъ, входящихъ въ ихъ составъ	Родъ поселенія	Число наличныхъ жителей					Число земель-ныхъ владѣній		
			муж. пола	жен. пола	всего	Въ томъ числѣ		крестьянскихъ	мелкой шляхты	дворскихъ
						евреевъ об. пола	иностраниц. об. пола			
1	2	3	4	5	6	7	8	9	10	11
66	Юшковцы (Янены) . . . . .	дер. б. барщинная	263	257	520	89	—	54	—	—
67	Страйги . . . . .	фольваркъ	23	34	57	11	—	—	—	1
Итого въ гминѣ . . . . .			<b>3726</b>	<b>3815</b>	<b>7541</b>	<b>538</b>	<b>15</b>	<b>839</b>	—	<b>27</b>
<b>Гмина Серее.</b>										
1	Серее . . . . .	посадъ	1160	1766	2926	1850	—	295	—	—
2	Серее . . . . .	маіорат. фольваркъ	7	11	18	—	—	—	—	1
3	Авижанцы . . . . .	дер. б. казенная	104	117	221	3	—	35	—	—
4	Журославка . . . . .	тоже	8	7	15	—	—	3	—	—
5	Бурлюны . . . . .	маіорат. фольваркъ	5	6	11	—	—	—	—	1
6	Анцюшки . . . . .	дер. б. барщинная	104	76	180	—	—	21	—	—
7	Барцюны . . . . .	дер. б. казенная	64	55	119	—	—	14	—	—
8	Кудранцы . . . . .	тоже	39	47	86	—	—	8	—	—
9	Богданцы . . . . .	тоже	143	141	284	—	—	32	—	—
10	Веселовка . . . . .	тоже	30	31	61	—	—	20	—	—
11	Войнюны . . . . .	тоже	157	162	319	—	—	41	—	—
12	Бестрайгишки . . . . .	дер. б. барщинная	12	20	32	—	—	5	—	—
13	Гервяны . . . . .	дер. б. казенная	199	195	394	—	—	44	—	—
14	Гинчаны . . . . .	дер. б. барщинная	115	120	235	6	—	30	—	—
15	Гинчаны . . . . .	фольваркъ	11	11	22	—	—	—	—	1
16	Пелудзе . . . . .	тоже	18	14	32	—	—	—	—	1
17	Павелишки . . . . .	усады б. барщин.	5	6	11	—	—	3	—	—
18	Доминишки . . . . .	дер. б. казенная	138	168	306	—	—	35	—	—
19	Жегары . . . . .	тоже	207	198	405	—	—	49	—	—
20	Янкишки . . . . .	подух. фольваркъ	3	6	9	—	—	—	—	1
21	Шакалишки . . . . .	усады б. казенная	9	4	13	—	—	1	—	—
22	Лапше . . . . .	дер. б. барщинная	65	68	133	—	—	15	—	—
23	Лапше . . . . .	фольваркъ	5	5	10	6	—	—	—	1
24	Залесковщизна . . . . .	тоже	3	3	6	—	—	—	—	1
25	Сагово . . . . .	тоже	18	19	37	—	—	—	—	1
26	Дембовка . . . . .	усады б. барщин.	1	1	2	—	—	1	—	—
27	Залесковщизна . . . . .	дер. б. барщинная	10	18	28	—	—	3	—	—
28	Микоболе . . . . .	дер. б. казенная	130	127	257	—	—	27	—	—
29	Норагеле . . . . .	тоже	118	126	244	—	—	35	—	—
30	Охта . . . . .	тоже	38	46	84	—	—	20	—	—
31	Пасерники . . . . .	тоже	240	237	477	—	—	56	—	—
32	Полюны . . . . .	тоже	120	126	246	—	—	41	—	—
33	Раце . . . . .	дер. б. барщинная	73	88	161	—	—	28	—	—
34	Буденишки . . . . .	тоже	34	36	70	—	—	8	—	—
35	Пилекальне . . . . .	усады б. барщин.	3	8	11	—	—	1	—	—
36	Каценишки . . . . .	тоже	4	5	9	—	—	1	—	—
37	Мойвиды . . . . .	тоже	3	8	11	—	—	2	—	—
38	Пеледы . . . . .	тоже	6	6	12	—	—	1	—	—
39	Рачковщизна . . . . .	фольваркъ	22	21	43	—	—	—	—	1
40	Каценишки . . . . .	тоже	3	4	7	—	—	—	—	1
41	Мойвиды . . . . .	тоже	2	4	6	—	—	—	—	1
42	Рачки . . . . .	дер. б. казенная	153	184	337	16	—	31	—	—
43	Подрачки . . . . .	усады б. казенная	3	4	7	—	—	1	—	—
44	Русанцы . . . . .	дер. б. казенная	106	92	198	—	—	26	—	—

Сейнскій уѣздъ.

№ по порядку	Количество земли (въ моргахъ)	Въ томъ числѣ			Количество земли на 1 крестьян. владѣніе (въ морг.)	Число жилыхъ строеній			Разстояніе въ верстахъ отъ				№ по порядку	ПРИМѢЧАНІЯ	
		пахатной	луговъ	лѣсовъ		деревянныхъ	каменныхъ	глинобитныхъ	Стоимость всѣхъ строеній по страховой оцѣнкѣ (въ рубляхъ)	гминнаго управленія	гминнаго суда	школы			почтовой станціи
66	1073	708	42	142	19,9	54	—	—	10790	5	13	5	13	66	Въ посадѣ Серее гминное управленіе, гминный судъ, костель, кирха, три училища (гминное, посадское и еврейское), три синагоги, почтовая станція, аптека, контора нотариуса, оптовый складъ водки и семнадцать питейныхъ заведеній. Ярмарка бываетъ пять разъ въ годъ.
67	883	558	65	120	—	4	—	5000	7	15	7	15	67		
Итого въ уѣздѣ . . . . .		<b>26344</b>	<b>15444</b>	<b>3149</b>	<b>3975</b>	<b>16,6</b>	<b>855</b>	<b>2</b>	<b>2</b>	<b>305170</b>	—	—	—	—	
1	2008	1029	204	—	6,8	287	8	—	134670	—	—	—	—	1	Въ посадѣ Серее гминное управленіе, гминный судъ, костель, кирха, три училища (гминное, посадское и еврейское), три синагоги, почтовая станція, аптека, контора нотариуса, оптовый складъ водки и семнадцать питейныхъ заведеній. Ярмарка бываетъ пять разъ въ годъ.
2	583	494	70	—	—	7	2	—	8930	1	1	1	1	2	
3	985	816	120	—	28,1	35	—	—	16730	9	9	9	9	3	
4	12	8	3	—	4,0	3	—	—	580	10	10	10	10	4	
5	425	343	30	—	—	3	—	—	2500	10	10	10	10	5	
6	602	469	83	—	28,7	21	—	—	8160	7	7	7	7	6	
7	311	220	40	—	22,2	14	—	—	3210	7	7	7	7	7	
8	270	209	30	—	33,7	8	—	—	3770	8	8	8	8	8	
9	910	761	110	—	28,4	32	—	—	14910	7	7	7	7	9	
10	69	60	4	—	3,4	8	—	—	1820	1	1	1	1	10	
11	1292	1072	120	—	31,5	41	—	—	12080	7	7	7	7	11	
12	183	144	25	—	36,6	5	—	—	2360	6	6	6	6	12	
13	2063	1326	180	—	46,9	44	—	—	27510	2	2	2	2	13	
14	320	265	25	—	10,7	30	—	—	6830	4	4	4	4	14	
15	450	342	40	43	—	3	—	—	4060	4	4	4	4	15	
16	164	131	25	—	—	1	—	—	1250	4	4	4	4	16	
17	9	6	2	—	3,0	3	—	—	510	4	4	4	4	17	
18	887	748	80	—	25,3	35	—	—	11650	7	7	7	7	18	
19	998	795	150	—	20,4	49	—	—	17860	3	3	3	3	19	
20	105	87	14	—	—	1	—	—	1080	3	3	3	3	20	
21	69	52	4	—	69,0	1	—	—	900	4	4	4	4	21	
22	283	225	32	—	18,9	15	—	—	3140	6	6	6	6	22	
23	112	92	20	—	—	1	—	—	1100	6	6	6	6	23	
24	310	222	50	—	—	3	—	—	2060	10	10	10	10	24	
25	789	280	81	400	—	3	—	—	4600	3	3	3	3	25	
26	2	1	1	—	2,0	1	—	—	70	4	4	4	4	26	
27	4	3	1	—	1,3	3	—	—	60	10	10	10	10	27	
28	763	590	75	—	28,3	27	—	—	17250	5	5	5	5	28	
29	651	510	112	—	18,6	35	—	—	12970	6	6	6	6	29	
30	136	107	18	—	6,8	20	—	—	2010	2	2	2	2	30	
31	1730	967	160	—	30,9	56	—	—	15110	3	3	3	3	31	
32	675	567	45	—	16,5	41	—	—	13570	8	8	8	8	32	
33	235	196	30	—	8,4	28	—	—	3980	12	12	12	12	33	
34	34	26	3	—	4,2	8	—	—	1170	12	12	12	12	34	
35	3	1	1	—	3,0	1	—	—	150	12	12	12	12	35	
36	2	1	1	—	2,0	1	—	—	200	12	12	12	12	36	
37	2	1	1	—	1,0	2	—	—	190	12	12	12	12	37	
38	6	3	1	—	6,0	1	—	—	330	12	12	12	12	38	
39	440	138	30	140	—	3	—	—	3950	12	12	12	12	39	
40	98	64	20	—	—	1	—	—	1200	12	12	12	12	40	
41	179	139	20	—	—	2	—	—	1600	12	12	12	12	41	
42	1597	899	125	—	51,5	31	—	—	18370	3	3	3	3	42	
43	43	30	5	—	43,0	1	—	—	630	4	4	4	4	43	
44	944	736	120	—	36,3	26	—	—	9170	9	9	9	9	44	




Списокъ населенныхъ мѣстъ.

№ по порядку	Названія гминъ, сельскихъ обществъ и отдѣльныхъ населенныхъ пунктовъ, входящихъ въ ихъ составъ	Родъ поселенія	Число наличныхъ жителей					Число земель-ныхъ владѣній		
			муж. пола	жен. пола	всего	Въ томъ числѣ		крестьянскихъ	мелкой шляхты	дворскихъ
						евреевъ об. пола	иностранц. об. пола			
1	2	3	4	5	6	7	8	9	10	11
45	Сакнево . . . . .	дер. мелкой шляхты	96	102	198	—	—	—	25	—
46	Жвикеле . . . . .	дер. б. казенная	37	30	67	—	—	10	—	—
47	Стацншки . . . . .	тоже	59	66	125	—	—	21	—	—
48	Цивонишки . . . . .	тоже	43	42	85	16	—	16	—	—
49	Быховцизна . . . . .	дер. б. барщинная	30	32	62	—	—	6	—	—
50	Роганишки . . . . .	дер. б. казенная	54	50	104	—	—	22	—	—
51	Шилайцы . . . . .	дер. б. барщинная	27	29	56	6	—	4	—	—
52	Цыбуле . . . . .	дер. мелкой шляхты	40	41	81	—	—	—	8	—
53	Быховцизна . . . . .	фольв. иностранца	5	7	12	5	—	—	—	1
54	Борово . . . . .	фольваргъ	4	5	9	—	—	—	—	1
Итого въ гминѣ . . . . .			4093	4801	8894	1908	—	1012	33	13

Сейнскій уѣздъ.

№ по порядку	Количество земли (въ моргахъ)	Въ томъ числѣ			Количество земли на 1 крестьян. владѣніе (въ морг.)	Число жилыхъ строеній			Стоимость всѣхъ строеній по страховой оцѣнкѣ (въ рубляхъ)	Разстояніе въ верстахъ отъ				№ по порядку	ПРИМѢЧАНІЯ
		пахатной	луговъ	лѣсовъ		деревянныхъ	каменныхъ	глинобитныхъ		гминнаго управленія	гминнаго суда	школы	почтовой станціи		
150	80	20	—	—	24	—	—	7120	10	10	10	10	45		
350	261	40	—	35.0	10	—	—	3680	7	7	7	7	46		
296	240	44	—	14.1	21	—	—	8200	3	3	3	3	47		
192	135	30	—	12.0	16	—	—	2790	5	5	5	5	48		
12	9	2	—	2.0	6	—	—	1110	5	5	5	5	49		
142	105	22	—	6.5	22	—	—	2490	4	4	4	4	50		
11	6	2	—	2.7	4	—	—	1530	3	3	3	3	51		
120	66	25	—	—	8	—	—	3180	5	5	5	5	52		
594	519	50	—	—	2	—	—	2200	5	5	5	5	53		
232	208	15	—	—	1	—	—	680	3	3	3	3	54		
23852	16804	2561	583	18.9	1055	10	—	427230							







АВГУСТОВСКІЙ УѢЗДЪ.



Списокъ населенныхъ мѣстъ.

№ № по порядку	Названія гминъ, сельскихъ обществъ и отдѣльныхъ населенныхъ пунктовъ, входящихъ въ ихъ составъ	Родъ поселенія	Число наличныхъ жителей				Число земель-ныхъ владѣній			
			муж. пола	жен. пола	всего	Въ томъ числѣ		крестьянскихъ	мелкой шляхты	дворскихъ
						евреевъ об. пола	иностранц. об. пола			
1	2	3	4	5	6	7	8	9	10	11
Гмина Балля-Велька.										
1	Балля-Церковная . . . . .	дер. б. барщинная	148	156	304	—	—	44	—	—
2	Балля-Сольная . . . . .	тоже	26	24	50	—	—	2	—	—
3	Балля-Велька . . . . .	фольваркъ	13	19	32	—	—	—	—	1
4	Бассарабы . . . . .	тоже	2	—	2	—	—	—	—	1
5	Евстахievъ . . . . .	тоже	1	3	4	—	—	—	—	1
6	Вандзинъ . . . . .	усадьба гмин. упр.	3	1	4	—	—	—	—	—
7	Бережаны . . . . .	дер. б. барщинная	44	48	92	—	—	13	—	—
8	Шембелевцы . . . . .	тоже	42	43	85	—	—	14	—	—
9	Балля-Ковнацкая . . . . .	фольваркъ	1	1	2	—	—	—	—	1
10	Бѣличаны . . . . .	дер. б. барщинная	66	67	133	2	—	24	—	—
11	Бялоблоты . . . . .	фольваркъ	2	2	4	—	—	—	—	1
12	Доброволя . . . . .	тоже	3	3	6	—	—	—	—	1
13	Сковронки . . . . .	усадьба б. барщин.	11	12	23	—	—	1	—	—
14	Василевичи . . . . .	дер. б. барщинная	133	139	272	—	—	35	—	—
15	Вассарабы . . . . .	тоже	31	39	70	—	—	7	—	—
16	Вассарабы . . . . .	фольваркъ	1	1	2	—	—	—	—	1
17	Свяцкъ-Гурный (Госке-Гум.)	тоже	1	2	3	3	—	—	—	1
18	Войтовцы . . . . .	дер. б. барщинная	89	94	183	—	—	25	—	—
19	Войтовцы . . . . .	фольваркъ	1	2	3	3	—	—	—	1
20	Волловичевцы . . . . .	дер. б. барщинная	182	182	364	—	—	43	—	—
21	Забречаны . . . . .	тоже	41	42	83	—	—	10	—	—
22	Загораны . . . . .	тоже	41	40	81	—	—	10	—	—
23	Каплановцы . . . . .	тоже	66	79	145	—	—	16	—	—
24	Каплановцы . . . . .	фольваркъ	2	3	5	5	—	—	—	1
25	Келбаски . . . . .	дер. б. барщинная	86	101	187	—	—	23	—	—
26	Келбаски . . . . .	фольваркъ	2	3	5	—	—	—	—	1
27	Ковняны . . . . .	дер. б. барщинная	82	76	158	—	—	20	—	—
28	Ковняны . . . . .	фольваркъ	2	4	6	—	—	—	—	1
29	Кодзевцы . . . . .	дер. б. барщинная	50	56	106	—	—	12	—	—
30	Кодзевцы . . . . .	фольваркъ	1	1	2	—	—	—	—	1
31	Лойки . . . . .	дер. б. казенная	309	317	626	—	—	89	—	—
32	Балля-Суха . . . . .	фольваркъ	1	1	2	—	—	—	—	1
33	Моньковцы . . . . .	дер. б. барщинная	61	55	116	—	—	13	—	—
34	Новосады . . . . .	тоже	79	88	167	—	—	20	—	—
35	Пласковцы А. . . . .	тоже	41	37	78	—	—	13	—	—
36	Пласковцы Б. . . . .	тоже	38	49	87	—	—	10	—	—
37	Пласковцы А. . . . .	фольваркъ	1	1	2	—	—	—	—	1
38	Пласковцы Б. . . . .	тоже	2	2	4	—	—	—	—	1
39	Плебанскіе . . . . .	дер. б. барщинная	52	53	105	—	—	12	—	—
40	Линки . . . . .	тоже	24	23	47	—	—	6	—	—
41	Сельвановцы . . . . .	тоже	118	111	229	—	—	32	—	—
42	Гоже-Сельвановцы . . . . .	фольваркъ	2	3	5	5	—	—	—	1
43	Скрыники . . . . .	дер. б. барщинная	113	126	239	—	—	26	—	—
44	Ульковцы . . . . .	тоже	46	53	99	—	—	15	—	—
45	Шадзинцы . . . . .	тоже	77	82	159	—	—	23	—	—
46	Самборы . . . . .	фольваркъ	2	4	6	—	—	—	—	1
47	Самборы . . . . .	дер. б. барщинная	14	18	32	—	—	3	—	—
48	Поповскіе . . . . .	тоже	5	3	8	—	—	2	—	—
49	Шинковцы . . . . .	тоже	138	124	262	—	—	29	—	—
50	Шинковцы . . . . .	фольваркъ	3	4	7	7	—	—	—	1

Августовскій уѣздъ.

№ № по порядку	Количество земли (въ моргахъ)	Въ томъ числѣ			Количество земли на 1 крестьян. владѣніе (въ морг.)	Число жилыхъ строеній			Разстояніе въ верстахъ отъ				№ № по порядку	ПРИМѢЧАНІЯ		
		всей	пахатной	луговой		лѣсовъ	деревянныхъ	каменныхъ	глинобитныхъ	Стоимость всего строеній по страховой оцѣнкѣ (въ рубляхъ)	гминнаго управленія	гминнаго суда			школы	почтовой станціи
1	800	753	17	—	18,2	44	—	—	5720	2	9	—	9	1	Гминное управленіе въ ус. Вандзинъ. Православная церковь въ дер. Балля-Церковная. Костель въ дер. Сельвановцы. Гминное училище въ дер. Балля-Церковная и два сельскія училища въ д.д. Лойки и Скрыники. Питейныхъ заведеній въ гминѣ десять. Гминный судъ и ближайшая почтовая станція въ пос. Сопоцкивъ гм. Волловичевцы.	
2	4	4	—	—	2,0	6	—	—	730	6	14	3	14	2		
3	1364	807	20	470	—	2	1	—	13040	3	9	3	9	3		
4	250	200	20	—	—	1	—	—	720	—	9	1	9	4		
5	300	150	10	108	—	1	—	—	2000	2	8	1	8	5		
6	—	—	—	—	—	2	—	—	—	—	8	1	8	6		
7	242	218	4	—	18,6	13	—	—	1690	6	14	5	14	7		
8	231	213	6	—	16,5	14	—	—	2220	4	14	3	14	8		
9	426	120	—	306	—	2	—	—	4630	4	14	3	14	9		
10	326	313	—	—	13,6	24	—	—	2560	8	7	7	7	10		
11	1499	418	14	1060	—	3	2	—	9310	6	9	6	9	11		
12	372	132	10	230	—	1	—	—	300	4	10	3	10	12		
13	1	1	—	—	1,0	2	—	—	340	6	9	6	9	13		
14	720	700	6	—	20,7	35	—	—	5690	5	4	5	4	14		
15	94	86	4	—	13,4	7	—	—	2220	—	7	1	7	15		
16	248	228	4	—	—	1	—	—	1281	1	8	3	8	16		
17	234	220	4	4	—	1	—	—	1550	2	5	2	5	17		
18	422	400	8	—	16,9	25	—	—	3980	6	4	7	4	18		
19	381	301	10	60	—	3	—	—	8830	6	4	7	4	19		
20	878	860	10	—	20,4	43	—	—	4510	4	4	3	4	20		
21	253	240	3	—	25,3	10	—	—	1640	2	8	1	8	21		
22	233	227	4	—	23,3	10	—	—	1520	5	9	4	9	22		
23	249	223	6	—	15,6	16	—	—	5330	2	7	1	7	23		
24	298	289	5	—	—	1	—	—	2509	2	7	1	7	24		
25	321	300	7	—	14,0	22	—	—	3850	3	12	2	12	25		
26	711	500	23	180	—	2	—	—	11210	3	12	2	12	26		
27	263	258	5	—	13,2	20	—	—	3450	6	3	7	3	27		
28	296	251	—	30	—	3	—	—	7880	6	3	7	3	28		
29	219	210	6	—	18,3	12	—	—	1720	8	5	8	5	29		
30	353	120	10	210	—	1	—	—	1100	8	5	8	5	30		
31	2056	1890	50	—	23,0	89	—	—	14780	—	9	—	9	31		
32	518	480	—	20	—	2	—	—	7360	2	7	1	7	32		
33	242	226	6	—	18,6	13	—	—	1960	5	12	5	12	33		
34	367	347	5	—	18,4	20	—	—	2730	4	3	5	3	34		
35	164	108	2	—	12,6	13	—	—	1640	12	10	12	10	35		
36	50	42	1	—	5,0	10	—	—	1100	12	10	12	10	36		
37	280	220	12	17	—	2	—	—	1560	12	10	12	10	37		
38	340	300	8	3	—	2	—	—	5380	12	10	12	10	38		
39	192	180	4	—	16,0	12	—	—	1390	3	7	6	7	39		
40	109	100	2	—	18,2	6	—	—	790	3	7	6	7	40		
41	375	358	7	—	11,7	32	—	—	4380	7	7	7	7	41		
42	474	440	8	—	—	1	—	—	70	7	7	7	7	42		
43	585	558	7	—	22,5	26	—	—	4790	2	8	—	8	43		
44	300	280	6	—	20,0	15	—	—	3790	6	14	3	14	44		
45	242	230	4	—	10,5	22	—	—	2860	4	7	4	7	45		
46	365	320	8	20	—	2	—	—	2910	3	6	2	6	46		
47	6	6	—	—	2,0	3	—	—	300	3	6	2	6	47		
48	1	1	—	—	0,5	2	—	—	50	2	8	1	8	48		
49	448	442	6	—	15,4	29	—	—	4670	4	4	9	4	49		
50	461	360	14	40	—	3	—	—	7470	4	4	9	4			



Списокъ населенныхъ мѣстъ.

№ № по порядку	Названія гминъ, сельскихъ обществъ и отдѣльныхъ населенныхъ пунктовъ, входящихъ въ ихъ составъ	Родъ поселенія	Число наличныхъ жителей					Число земельныхъ владѣній		
			муж. пола	жен. пола	всего	Въ томъ числѣ		крестьянскихъ	мелкой шляхты	дворскихъ
						евреевъ об. пола	инострани. об. пола			
1	2	3	4	5	6	7	8	9	10	11
51	Ятвезь . . . . .	дер. б. барщинная	163	171	334	—	—	42	—	—
52	Ятвезь . . . . .	фольваркъ	3	5	8	8	—	—	—	1
Итого въ гминѣ . . . . .			<b>2465</b>	<b>2573</b>	<b>5038</b>	<b>33</b>	—	<b>634</b>	—	<b>20</b>
<b>Гмина Баргловъ.</b>										
1	Баргловка . . . . .	дер. б. казенная	182	172	354	—	—	36	—	—
2	Баргловка . . . . .	фольваркъ	14	15	29	—	—	—	—	1
3	Липово . . . . .	дер. б. казенная	16	22	38	—	—	2	—	—
4	Новины-Старые . . . . .	тоже	20	20	40	—	—	3	—	—
5	Пекутово . . . . .	тоже	49	46	95	—	—	3	—	—
6	Пеньки . . . . .	тоже	12	17	29	—	—	2	—	—
7	Прохново . . . . .	дворская усадьба	2	4	6	—	—	—	—	—
8	Баргловъ-Дворный . . . . .	дер. б. казенная	339	348	687	17	2	50	—	—
9	Баргловъ-Дворный . . . . .	фольваркъ	4	3	7	—	—	—	—	1
10	Баргловъ-Костельный . . . . .	дер. б. казенная	265	289	554	15	1	41	—	—
11	Баргловъ-Церковный . . . . .	тоже	55	45	100	9	—	5	—	—
12	Ораны . . . . .	тоже	11	15	26	—	—	19	—	—
13	Бржозовка . . . . .	тоже	338	347	685	—	—	46	—	—
14	Езиюрки . . . . .	тоже	283	261	544	9	5	45	—	—
15	Жробки . . . . .	д.б. барщ. и мелк. ш.	157	141	298	14	2	25	5	—
16	Жробки . . . . .	фольваркъ	8	6	14	—	—	—	—	1
17	Каменка-Новая . . . . .	дер. б. барщинная	113	94	207	—	—	23	—	—
18	Липовка . . . . .	тоже	21	21	42	—	—	4	—	—
19	Липовка . . . . .	фольваркъ	—	—	—	—	—	—	—	1
20	Черкесы . . . . .	дер. б. казенная	10	13	23	—	—	2	—	—
21	Каменка-Старая . . . . .	дер. б. барщинная	133	140	273	12	—	28	—	—
22	Каменка . . . . .	фольваркъ	9	10	19	—	—	—	—	1
23	Каменка-Пуцаловизна . . . . .	дер. б. барщинная	13	15	28	—	—	3	—	—
24	Каменка-Пуцаловизна . . . . .	фольваркъ	13	5	18	—	—	—	—	1
25	Куково . . . . .	дер. мелкой шляхты	56	45	101	—	—	—	8	—
26	Лабентникъ . . . . .	д.б. барщ. и мелк. ш.	143	149	292	—	—	25	6	—
27	Лабентникъ . . . . .	фольваркъ	16	10	26	—	—	—	—	1
28	Новины-Баргловскіе . . . . .	дер. б. казенная	127	123	250	—	—	21	—	—
29	Мамарга . . . . .	тоже	16	14	30	—	—	7	—	—
30	Помяны . . . . .	д.б. барщ. и мелк. ш.	203	216	419	—	10	35	1	—
31	Помяны . . . . .	фольваркъ	36	30	66	—	—	—	—	1
32	Розалинъ . . . . .	дер. б. барщинная	13	8	21	—	—	2	—	—
33	Попово . . . . .	дер. б. казенная	104	103	207	—	1	18	—	—
34	Решки . . . . .	дер. б. барщинная	201	177	378	5	6	40	—	—
35	Решки . . . . .	фольваркъ	15	12	27	—	—	—	—	1
36	Млынекъ . . . . .	усадьба б. барщин.	5	6	11	—	—	1	—	—
37	Румейки . . . . .	дер. мелкой шляхты	24	26	50	—	—	—	6	—
38	Вильково . . . . .	фольваркъ	14	13	27	—	—	—	—	1
39	Соллистовка . . . . .	дер. б. барщинная	157	167	324	12	—	39	—	—
40	Соллистовка . . . . .	фольваркъ	20	14	34	—	—	—	—	1
41	Тобылка . . . . .	дер. б. барщинная	58	65	123	—	—	15	—	—
42	Тобылка . . . . .	фольваркъ	9	3	12	—	—	—	—	1
43	Устьянки . . . . .	дер. б. казенная	119	109	228	5	—	18	—	—
44	Хоцевобѣль . . . . .	усадьба б. казенная	8	6	14	—	—	2	—	—
45	Юдзики . . . . .	дер. б. казенная	58	58	116	—	—	10	—	—
Итого въ гминѣ . . . . .			<b>3469</b>	<b>3403</b>	<b>6872</b>	<b>98</b>	<b>27</b>	<b>570</b>	<b>26</b>	<b>12</b>

Августовскій уѣздъ.

в с е й	Количество земли (въ моргахъ)			Количество земли на 1 крестьян. владѣніе (въ морг.)	Число жилыхъ строеній			Разстояніе въ верстахъ отъ				№ № по порядку	ПРИМѢЧАНІЯ	
	Въ томъ числѣ				деревянныхъ	каменныхъ	глинобитныхъ	Стоимость всѣхъ строеній по страхово-вой оцѣнкѣ (въ рубляхъ)	гминнаго управленія	гминнаго суда	школы			почтовой станціи
	пахатной	луговой	лѣсовъ											
12	13	14	15	16	17	18	19	20	21	22	23	24	25	26
802	780	10	—	19,1	43	—	—	7080	10	7	9	7	51	
944	744	24	156	—	2	—	—	9340	10	7	9	7	52	
<b>21309</b>	<b>17154</b>	<b>400</b>	<b>2914</b>	<b>17,7</b>	<b>676</b>	<b>3</b>	<b>—</b>	<b>197930</b>						
696	414	282	—	19,3	31	1	—	5750	4	14	4	14	1	Въ дер. Баргловъ-Костельный гминное управленіе, костель, гминное училище и чугунно-литейный заводъ.
2493	300	140	1848	—	6	—	—	1730	7	13	7	13	2	Въ дер. Езиюрки сельское училище.
159	28	63	—	79,5	4	—	—	880	8	17	8	17	3	Одно питейное заведеніе въ гминѣ.
132	60	60	—	44,0	4	—	—	1000	8	17	8	17	4	Гминный судъ и ближайшая почтовая станція въ гор. Августовѣ.
288	100	188	—	96,0	9	—	—	1700	6	16	6	16	5	Въ графахъ 4, 5 и 6-й показано списочное постоянное населеніе, а не все наличное.
124	31	46	—	62,0	3	—	—	500	7	16	7	16	6	
10	10	—	—	—	1	—	—	20	7	11	7	11	7	
1509	832	497	—	30,2	73	—	—	10340	1	12	1	12	8	
247	100	70	—	—	1	—	—	200	—	13	—	13	9	
1454	792	465	—	35,5	58	—	—	12790	—	13	—	13	10	
166	122	40	—	33,2	7	—	—	2760	—	13	—	13	11	
114	76	38	—	6,0	3	—	—	360	—	13	—	13	12	
1490	767	526	—	32,4	76	—	—	10900	2	14	2	14	13	
1623	992	350	—	36,1	51	—	—	10150	10	11	—	11	14	
514	388	34	—	11,8	31	—	—	3240	4	17	4	4	15	
360	253	30	27	—	4	—	—	680	4	17	4	4	16	
366	256	50	—	15,9	25	—	—	2840	5	12	1	12	17	
16	16	—	—	4,0	4	—	—	360	6	14	1	14	18	
140	86	42	—	—	2	—	—	1500	6	14	1	14	19	
142	62	20	—	71,0	2	—	—	250	7	14	2	14	20	
197	176	15	6	7,0	29	—	—	4570	4	12	4	12	21	
546	242	85	194	—	4	—	—	1400	4	12	4	12	22	
52	33	18	—	17,3	2	—	—	200	4	12	4	12	23	
300	120	70	55	—	2	—	—	1430	4	12	4	12	24	
149	100	5	44	—	10	—	—	2150	10	21	10	12	25	
438	284	38	109	6,3	25	—	3	3400	7	21	7	8	26	
349	140	32	167	—	5	—	—	650	7	21	7	8	27	
880	547	123	25	41,9	24	—	—	3900	2	12	2	12	28	
26	18	4	—	3,7	3	—	—	190	2	12	2	12	29	
336	261	55	14	6,7	29	—	6	4050	3	16	3	7	30	
1518	490	202	500	—	6	2	—	9140	4	17	4	8	31	
15	12	3	—	7,5	2	—	—	300	2	15	2	7	32	
480	464	—	—	26,7	22	—	—	3660	6	19	6	7	33	
236	228	8	—	5,9	31	—	3	3250	8	21	8	12	34	
1458	372	150	736	—	8	—	—	10460	8	21	8	12	35	
18	16	2	—	18,0	1	—	—	380	9	20	9	14	36	
125	110	15	—	—	9	—	—	1460	7	20	7	4	37	
125	115	10	—	—	2	—	—	500	7	20	7	4	38	
434	399	10	—	11,1	33	—	—	2100	5	18	5	4	39	
993	280	90	450	—	4	—	—	3060	5	18	5	4	40	
71	66	5	—	4,7	10	—	—	560	5	18	5	5	41	
226	100	36	85	—	2	1	—	1900	5	18	5	5	42	
464	272	141	—	25,8	23	—	—	3200	5	9	3	9	43	
27	18	9	—	13,5	1	—	—	200	7	6	2	6	44	
269	232	15	—	26,9	9	—	—	1340	9	22	9	5	45	
<b>21775</b>	<b>10780</b>	<b>4081</b>	<b>4260</b>	<b>21,3</b>	<b>691</b>	<b>4</b>	<b>12</b>	<b>131400</b>						



Списокъ населенныхъ мѣстъ.

№ № по порядку	Названія гминъ, сельскихъ обществъ и отдѣльныхъ населенныхъ пунктовъ, входящихъ въ ихъ составъ	Родъ поселенія	Число наличныхъ жителей					Число земельныхъ владѣній		
			муж. пола	жен. пола	всего	Въ томъ числѣ		крестьянскихъ	мелкой шляхты	дворскихъ
						евреевъ об. пола	инострани. об. пола			
1	2	3	4	5	6	7	8	9	10	11
Гмина Волловичевцы.										
1	Сопоцкинъ . . . . .	посадъ	1527	1420	2947	2552	1	33	—	—
2	Василевичи . . . . .	фольваркъ	10	7	17	4	—	—	—	1
3	Свяцкъ-Волловича . . . . .	тоже	50	37	87	5	—	—	—	1
4	Ясудово . . . . .	тоже	8	9	17	—	—	—	—	1
5	Баленента . . . . .	дер. б. барщинная	95	97	192	—	—	12	—	—
6	Доргунь . . . . .	фольваркъ	11	7	18	13	—	—	—	1
7	Петрово . . . . .	тоже	3	2	5	—	—	—	—	1
8	Тодосць . . . . .	тоже	6	9	15	5	—	—	—	1
9	Бугеда . . . . .	дер. б. барщинная	148	143	291	—	—	16	—	—
10	Свентоянскъ . . . . .	крестьян. колонія	14	17	31	—	—	4	—	—
11	Симонишки . . . . .	тоже	11	16	27	—	—	3	—	—
12	Варвишки . . . . .	дер. б. барщинная	119	120	239	—	—	25	—	—
13	Варвишки . . . . .	фольваркъ	4	2	6	—	—	—	—	1
14	Волька-Казенная . . . . .	дер. б. казенная	55	51	106	—	—	15	—	—
15	Волька-Доргунская . . . . .	дер. б. барщинная	44	50	94	—	—	10	—	—
16	Волкушъ . . . . .	дворекая усадьба	4	3	7	—	—	—	—	—
17	Климовщина . . . . .	фольваркъ	9	6	15	—	—	—	—	1
18	Юзефатово . . . . .	тоже	3	2	5	2	—	—	—	1
19	Рынковцы . . . . .	дер. б. казенная	43	47	90	—	—	5	—	—
20	Горячки . . . . .	дер. б. барщинная	145	117	262	29	1	25	—	—
21	Бабишки . . . . .	крестьян. колонія	10	9	19	6	—	1	—	—
22	Защише . . . . .	фольваркъ	21	28	49	9	—	—	—	1
23	Дмисевичи . . . . .	дер. б. барщинная	105	115	220	—	—	13	—	—
24	Нѣмново . . . . .	тоже	22	22	44	7	—	3	—	—
25	Синевичи . . . . .	тоже	134	135	269	—	—	14	—	—
26	Кадышь-Головенщице . . . . .	тоже	142	144	286	5	—	18	—	—
27	Кадышь-Бишпинга . . . . .	фольваркъ	9	8	17	—	—	—	—	1
28	Кадышь-Казенный . . . . .	дер. б. казенная	117	116	233	7	—	14	—	—
29	Кадышь-Почебуты . . . . .	дер. б. барщинная	63	79	142	—	—	9	—	—
30	Кадышь-Гинета . . . . .	фольваркъ	26	18	44	—	—	—	—	1
31	Новики . . . . .	дер. б. барщинная	155	144	299	3	—	15	—	—
32	Тартакъ . . . . .	тоже	95	92	187	13	8	12	—	—
33	Свяцковщина . . . . .	фольваркъ	4	6	10	—	—	—	—	1
34	Осочники . . . . .	дер. б. казенная	224	222	446	5	—	38	—	—
35	Осташа . . . . .	дер. б. барщинная	170	178	348	—	—	20	—	—
36	Осташа . . . . .	фольваркъ	3	5	8	8	—	—	—	1
37	Радзивилки . . . . .	дер. б. барщинная	164	162	326	7	—	13	—	—
38	Пещаны . . . . .	тоже	83	87	170	6	—	11	—	—
39	Усенники . . . . .	тоже	113	110	223	—	—	9	—	—
40	Царево . . . . .	крестьян. колонія	6	8	14	—	—	1	—	—
41	Гульвенщина . . . . .	фольваркъ	2	1	3	—	—	—	—	1
42	Свяцкъ-Гурскаго . . . . .	тоже	49	22	71	5	—	—	—	1
43	Соничи . . . . .	дер. б. барщинная	114	112	226	—	—	14	—	—
44	Чортекъ . . . . .	дер. б. казенная	11	9	20	9	—	5	—	—
45	Зеленка . . . . .	фольваркъ	3	3	6	—	—	—	—	1
Итого въ гминѣ . . . . .			4154	3997	8151	2700	10	358	—	17

Августовскій уѣздъ.

№ № по порядку	Названія гминъ, сельскихъ обществъ и отдѣльныхъ населенныхъ пунктовъ, входящихъ въ ихъ составъ	Родъ поселенія	Число наличныхъ жителей					Число земельныхъ владѣній			Количество земли (въ моргахъ)				Число жилыхъ строеній			Разстоянiе въ верстахъ отъ				ПРИМѢЧАНIЯ			
			муж. пола	жен. пола	всего	Въ томъ числѣ		крестьянскихъ	мелкой шляхты	дворскихъ	пахатной	луговъ	лѣсовъ	Стоимость всѣхъ строеній по страховоной оцѣнкѣ (въ рубляхъ)	гминнаго управленія	гминнаго суда	школы	почтовой станціи							
						евреевъ об. пола	инострани. об. пола																		
1	2	3	4	5	6	7	8	9	10	11	12	13	14	15	16	17	18	19	20	21	22	23	24	25	26
1	Сопоцкинъ . . . . .	посадъ	1527	1420	2947	2552	1	33	—	—	1211	1005	47	—	36,7	213	7	—	80780	—	—	—	—	1	Въ посадѣ Сопоцкинъ
2	Василевичи . . . . .	фольваркъ	10	7	17	4	—	—	—	571	329	27	109	—	—	8	—	—	1410	3	3	3	3	2	гминное управленіе, гминный судъ, почтово-телеграфное отдѣленіе, православная церковь и гминное училище.
3	Свяцкъ-Волловича . . . . .	тоже	50	37	87	5	—	—	—	3794	1343	101	2203	—	—	29	—	—	3690	5	5	5	5	3	Два сельскія училища въ д. д. Горячки и Осочники.
4	Ясудово . . . . .	тоже	8	9	17	—	—	—	—	498	279	65	71	—	—	11	—	—	2020	1	1	1	1	4	Два кирпичные завода въ дер. Нѣмново и на фольв. Зеленка.
5	Баленента . . . . .	дер. б. барщинная	95	97	192	—	—	12	—	464	375	30	—	38,7	—	15	—	—	3560	1	1	1	1	5	Винокуренный заводъ на ф. Свяцкъ-Волловича.
6	Доргунь . . . . .	фольваркъ	11	7	18	13	—	—	—	2669	912	36	341	—	—	5	—	—	1460	4	4	4	4	6	Крахмало-паточная фабрика на фольв. Свяцкъ-Гурскаго.
7	Петрово . . . . .	тоже	3	2	5	—	—	—	—	137	92	18	—	—	—	2	—	—	830	5	5	5	5	7	Питейныхъ заведеній въ гминѣ четырнадцать; изъ нихъ пять въ деревняхъ и девять въ пос. Сопоцкинъ.
8	Тодосць . . . . .	тоже	6	9	15	5	—	—	—	526	412	30	7	—	—	3	—	—	830	5	5	5	5	8	Въ графахъ 4-й, 5-й и 6-й показано постоянное списочное населеніе, а не все наличное.
9	Бугеда . . . . .	дер. б. барщинная	148	143	291	—	—	16	—	463	350	40	—	28,9	—	20	—	—	2120	21	21	21	21	9	
10	Свентоянскъ . . . . .	крестьян. колонія	14	17	31	—	—	4	—	95	3	1	—	23,8	—	6	—	—	350	24	24	24	24	10	
11	Симонишки . . . . .	тоже	11	16	27	—	—	3	—	95	54	17	—	31,7	—	3	—	—	1130	24	24	24	24	11	
12	Варвишки . . . . .	дер. б. барщинная	119	120	239	—	—	25	—	497	318	22	—	19,9	—	34	—	—	3690	18	18	18	18	12	
13	Варвишки . . . . .	фольваркъ	4	2	6	—	—	—	—	753	526	31	13	—	—	5	—	—	1240	19	19	19	19	13	
14	Волька-Казенная . . . . .	дер. б. казенная	55	51	106	—	—	15	—	376	219	17	—	25,1	—	16	—	—	1670	8	8	8	8	14	
15	Волька-Доргунская . . . . .	дер. б. барщинная	44	50	94	—	—	10	—	464	376	31	—	46,4	—	10	—	—	900	8	8	8	8	15	
16	Волкушъ . . . . .	дворекая усадьба	4	3	7	—	—	—	—	15	7	5	—	—	—	4	—	—	700	8	8	8	8	16	
17	Климовщина . . . . .	фольваркъ	9	6	15	—	—	—	—	175	94	14	3	—	—	2	—	—	690	5	5	5	5	17	
18	Юзефатово . . . . .	тоже	3	2	5	2	—	—	—	949	720	30	40	—	—	3	—	—	2200	7	7	7	7	18	
19	Рынковцы . . . . .	дер. б. казенная	43	47	90	—	—	5	—	97	58	11	—	19,4	—	6	—	—	590	6	6	6	6	19	
20	Горячки . . . . .	дер. б. барщинная	145	117	262	29	1	25	—	504	300	57	—	20,2	—	33	—	—	3910	15	15	—	15	20	
21	Бабишки . . . . .	крестьян. колонія	10	9	19	6	—	1	—	97	52	11	—	97,0	—	1	—	—	700	11	11	11	11	21	
22	Защише . . . . .	фольваркъ	21	28	49	9	—	—	—	1306	323	58	620	—	—	9	—	—	1500	11	11	11	11	22	
23	Дмисевичи . . . . .	дер. б. барщинная	105	115	220	—	—	13	—	568	412	34	—	43,7	—	20	—	—	3160	10	10	10	10	23	
24	Нѣмново . . . . .	тоже	22	22	44	7	—	3	—	34	26	4	—	11,3	—	2	—	—	2290	9	9	9	9	24	
25	Синевичи . . . . .	тоже	134	135	269	—	—	14	—	441	201	39	—	31,5	—	18	—	—	2930	11	11	11	11	25	
26	Кадышь-Головенщице . . . . .	тоже	142	144	286	5	—	18	—	383	280	14	—	21,3	—	17	—	—	2740	10	10	10	10	26	
27	Кадышь-Бишпинга . . . . .	фольваркъ	9	8	17	—	—	—	—	240	92	43	56	—	—	3	—	—	550	10	10	10	10	27	
28	Кадышь-Казенный . . . . .	дер. б. казенная	117	116	233	7	—	14	—	338	276	14	—	24,1	—	18	—	—	1690	9	9	9	9	28	
29	Кадышь-Почебуты . . . . .	дер. б. барщинная	63	79	142	—	—	9	—	60	34	15	—	6,7	—	13	—	—	79						



Списокъ населенныхъ мѣстъ.

№ № по порядку	Названія гминъ, сельскихъ обществъ и отдѣльныхъ населенныхъ пунктовъ, входящихъ въ ихъ составъ	Родъ поселенія	Число наличныхъ жителей					Число земель-ныхъ владѣній		
			муж. пола	жен. пола	всего	Въ томъ числѣ		крестьянскихъ	мелкой шляхты	дворскихъ
						евреевъ об. пола	инострани. об. пола			
1	2	3	4	5	6	7	8	9	10	11
<b>Гмина Голынка.</b>										
1	Бартники . . . . .	дер. б. барщинная	189	193	382	29	—	52	—	—
2	Бояры . . . . .	дер. б. казенная	98	85	183	—	—	28	—	—
3	Гиновичи . . . . .	тоже	221	229	450	11	—	55	—	—
4	Витковщина . . . . .	фольваркъ	28	40	68	—	1	—	—	1
5	Внутковщина . . . . .	дворская усадьба	8	7	15	—	—	—	—	—
6	Голынка . . . . .	дер. б. барщинная	384	525	909	665	1	29	—	—
7	Голынка . . . . .	фольваркъ	20	17	37	—	—	—	—	1
8	Доличаны . . . . .	дер. б. барщинная	51	52	103	—	—	12	—	—
9	Доргунь . . . . .	тоже	193	196	389	7	—	87	—	—
10	Доргунь . . . . .	дворская усадьба	3	4	7	7	—	—	—	—
11	Капчаны . . . . .	дер. б. барщинная	183	127	310	—	—	43	—	—
12	Коммисарово . . . . .	дер. б. казенная	42	40	82	—	—	17	—	—
13	Кулаковщина . . . . .	дер. б. барщинная	25	14	39	—	—	4	—	—
14	Кулаковщина (Свяцкъ) . . . . .	фольваркъ	7	8	15	—	—	—	—	1
15	Липшаны . . . . .	дер. б. барщинная	71	84	155	—	—	18	—	—
16	Липшаны . . . . .	фольваркъ	5	3	8	—	—	—	—	1
17	Андзинь . . . . .	тоже	3	4	7	10	—	—	—	1
18	Лихосельцы . . . . .	дер. б. казенная	46	43	89	—	—	13	—	—
19	Бубцинь . . . . .	дер. б. барщинная	6	9	15	—	—	3	—	—
20	Бубцинь . . . . .	фольваркъ	3	3	6	—	—	—	—	1
21	Сломковщина . . . . .	тоже	5	4	9	—	—	—	—	1
22	Марковцы . . . . .	дер. б. казенная	173	176	349	—	—	37	—	—
23	Перстунь . . . . .	тоже	178	161	339	—	—	42	—	—
24	Перстунь . . . . .	маіорат. фольваркъ	32	29	61	—	—	—	—	1
25	Пролейки . . . . .	дер. б. казенная	110	98	208	—	—	27	—	—
26	Пролейки . . . . .	маіорат. фольваркъ	3	3	6	—	—	—	—	1
27	Раковичи . . . . .	дер. б. казенная	229	255	484	4	—	61	—	—
28	Ратичи . . . . .	тоже	357	292	649	—	—	87	—	—
29	Софьево . . . . .	дер. б. барщинная	22	22	44	—	—	18	—	—
30	Пуцятковщина . . . . .	дворская усадьба	10	11	21	—	—	—	—	—
Итого въ гминѣ . . . . .			<b>2705</b>	<b>2734</b>	<b>5439</b>	<b>733</b>	<b>2</b>	<b>633</b>	<b>—</b>	<b>9</b>
<b>Гмина Дембово.</b>										
1	Вротки . . . . .	Деревни б. казенныя. Дворскихъ владѣній нѣтъ.	58	46	104	—	—	14	—	—
2	Кленово . . . . .		5	4	9	—	—	1	—	—
3	Копытково . . . . .		80	75	155	—	—	18	—	—
4	Липово . . . . .		45	49	94	—	—	14	—	—
5	Могильница . . . . .		240	281	521	1	—	52	—	—
6	Польково . . . . .		202	201	403	10	—	33	—	—
7	Дембово . . . . .		29	33	62	3	—	3	—	—
8	Чарнево . . . . .		158	160	318	—	—	30	—	—
9	Черный-Лѣсъ . . . . .		67	58	125	—	—	9	—	—
10	Язево . . . . .		401	422	823	22	1	92	—	—
11	Буды . . . . .		4	2	6	—	—	1	—	—
12	Яминь . . . . .		195	195	390	—	—	33	—	—
13	Ясеново . . . . .		86	93	179	—	—	10	—	—
Итого въ гминѣ . . . . .			<b>1670</b>	<b>1619</b>	<b>3289</b>	<b>36</b>	<b>1</b>	<b>310</b>	<b>—</b>	<b>—</b>

Августовскій уѣздъ.

№ № по порядку	Количество земли (въ моргахъ)	Въ томъ числѣ	Количество земли на 1 крестьян.владѣніе (въ морг.)	Число жилыхъ строеній			Стоимость всѣхъ строеній по страховой оцѣнкѣ (въ рубляхъ)	Разстояніе въ верстахъ отъ				№ № по порядку	ПРИМѢЧАНІЯ		
				деревянныхъ	каменныхъ	глинобитныхъ		гминнаго управленія	гминнаго суда	школы	почтовой станціи				
														всей	пахатной
12	13	14	15	16	17	18	19	20	21	22	23	24	25	26	
1	976	920	26	—	18,8	57	—	10030	2	7	2	7	1	Въ деревнѣ Голынка	
2	322	186	58	—	11,5	27	—	3770	1	6	1	6	2	гминное управленіе, пра-	
3	913	798	67	—	16,6	62	—	6430	1	7	1	7	3	вославная церковь, гмин-	
4	640	506	109	—	—	3	1	1850	4	10	4	10	4	ное училище, синагога,	
5	30	24	3	—	—	1	—	300	3	9	3	9	5	пять хедеровъ, три коже-	
6	37	16	2	—	1,3	83	—	25300	—	6	—	6	6	венные заводы. Ярмарка	
7	1890	1208	218	293	—	9	—	2210	1	7	1	7	7	разъ въ годъ.	
8	187	164	18	—	15,6	15	—	1160	4	10	1	10	8	Въ дер. Перстунь пра-	
9	645	480	5	—	7,4	69	—	7850	3	3	3	3	9	вославная церковь и сель-	
10	1	—	—	—	—	2	—	1050	3	3	3	3	10	ское училище.	
11	875	834	20	—	20,3	49	—	6300	1	7	—	7	11	Въ дер. Капчаны цер-	
12	253	220	16	—	14,9	18	—	1510	5	11	5	11	12	ковно-приходская школа.	
13	14	12	1	—	3,5	3	—	290	5	11	5	11	13	На фольв. Голынка во-	
14	182	159	3	—	—	3	—	1100	5	11	5	11	14	дяная мельница и сукно-	
15	358	291	38	—	19,9	24	—	3930	4	10	1	10	15	вальня.	
16	323	267	28	—	—	2	—	550	4	10	1	10	16	На фольв. Перстунь	
17	1347	389	78	696	—	1	—	350	4	10	4	10	17	вѣтряная мельница.	
18	377	279	17	—	29,0	10	—	1220	1	7	1	7	18	Восемь питейныхъ за-	
19	4	3	—	—	1,3	3	—	220	1	7	1	7	19	веденій въ гминѣ.	
20	220	85	21	21	—	1	—	200	1	7	1	7	20	Гминный судъ и бли-	
21	292	240	29	—	—	3	—	530	2	8	2	8	21	жайшая почтовая станція	
22	1646	831	30	—	44,5	48	—	5430	3	4	3	4	22	въ пос. Сопоцкинъ гм.	
23	488	405	46	—	11,6	39	—	5150	3	4	—	4	23	Волловичевцы.	
24	678	279	49	227	—	2	2	3640	3	4	—	4	24		
25	365	274	70	—	13,5	25	—	3760	1	5	1	5	25		
26	246	184	52	—	—	1	1	1820	1	5	1	5	26		
27	1117	974	53	—	18,3	69	—	8840	2	8	2	8	27		
28	1768	1416	70	—	10,3	82	—	7500	3	5	2	5	28		
29	131	126	—	—	7,3	4	—	280	7	13	5	13	29		
30	2	1	—	—	—	2	—	530	8	14	5	14	30		
Итого въ уѣздѣ . . . . .				<b>16327</b>	<b>11571</b>	<b>1127</b>	<b>1237</b>	<b>16,5</b>	<b>717</b>	<b>4</b>	<b>—</b>	<b>113100</b>			
1	380	105	175	—	27,1	14	—	3420	2	32	2	19	1	Въ дер. Язево гминное	
2	27	20	7	—	27,0	1	—	550	3	33	3	18	2	управленіе и гминное учи-	
3	803	202	236	—	44,6	21	—	9890	9	40	9	31	3	лище.	
4	481	190	164	—	34,4	14	—	5910	3	30	1	20	4	Въ дер. Яминь костель	
5	2001	846	908	—	38,5	56	—	23600	1	31	1	21	5	и сельское училище.	
6	1844	520	743	—	55,9	41	—	18750	7	39	7	30	6	Вѣтряная мельница въ	
7	386	123	181	—	128,7	3	—	2780	5	37	5	28	7	дер. Язево.	
8	1222	450	482	—	40,7	40	—	17360	7	28	1	30	8	Въ гминѣ три питейныя	
9	365	140	142	—	40,6	10	—	4690	8	27	2	31	9	заведенія.	
10	3729	1940	823	—	40,5	105	—	51950	—	32	—	21	10	Гминный судъ въ пос.	
11	50	30	20	—	50,0	1	—	1100	—	32	—	21	11	Липскъ гмины Петропав-	
12	1014	380	424	—	30,7	41	—	24260	5	29	—	28	12	ловскъ.	
13	654	190	340	—	65,4	16	—	5880	7	39	7	29	13	Ближайшая почтовая	
Итого въ уѣздѣ . . . . .				<b>12956</b>	<b>5136</b>	<b>4645</b>	<b>—</b>	<b>41,8</b>	<b>363</b>	<b>—</b>	<b>—</b>	<b>170140</b>	станція въ гор. Августовѣ.		
														Въ графахъ 4-й, 5-й и 6-й показано постоянное списочное населеніе, а не все наличное.	



Списокъ населенныхъ мѣстъ.

№ № по порядку	Названія гминъ, сельскихъ обществъ и отдѣльныхъ населенныхъ пунктовъ, входящихъ въ ихъ составъ	Родъ поселенія	Число наличныхъ жителей					Число земель-ныхъ владѣній		
			муж. пола	жен. пола	всего	Въ томъ числѣ		крестьянскихъ	мелкой шляхты	дворскихъ
						евреевъ об. пола	иностраниц. об. пола			
1	2	3	4	5	6	7	8	9	10	11
<b>Гмина Довспуда.</b>										
1	Рачки . . . . .	посадъ	1435	1417	2852	2582	19	165	—	—
2	Серебрянка . . . . .	усады б. подухов.	3	2	5	—	—	1	—	—
3	Витовка . . . . .	дер. б. барщинная	99	90	189	—	—	34	—	—
4	Витовка . . . . .	крестьян. колонія	4	3	7	—	—	1	—	—
5	Вроново . . . . .	дер. б. барщинная	99	95	194	—	—	22	—	—
6	Вроново . . . . .	крестьян. колонія	11	9	20	—	—	1	—	—
7	Высокое . . . . .	дер. б. барщинная	94	96	190	—	—	21	—	—
8	Грабово . . . . .	тоже	106	99	205	—	—	15	—	—
9	Грабово . . . . .	дворское имѣнiе	121	123	244	—	16	—	—	1
10	Жалкое . . . . .	дер. б. барщинная	45	40	85	—	2	18	—	—
11	Ивановка . . . . .	дер. б. подуховная	29	26	55	—	—	9	—	—
12	Липовка . . . . .	дер. б. барщинная	129	131	260	—	4	31	—	—
13	Миколаевекъ . . . . .	тоже	96	90	186	—	2	16	—	—
14	Мочидлы . . . . .	тоже	186	180	366	—	—	22	—	—
15	Плянта . . . . .	тоже	46	48	94	—	—	16	—	—
16	Плянта . . . . .	фольваркъ	16	21	37	—	—	—	—	1
17	Подвроново . . . . .	крестьян. колонія	16	14	30	—	—	4	—	—
18	Поселяне . . . . .	дер. б. барщинная	50	46	96	—	—	14	—	—
19	Адамова-Бѣда . . . . .	тоже	23	21	44	—	—	3	—	—
20	Гавенлюкъ . . . . .	фольваркъ	2	2	4	—	—	—	—	1
21	Прусска-Велька . . . . .	дер. б. барщинная	146	153	299	—	—	45	—	—
22	Ново-Мазурки . . . . .	тоже	18	16	34	—	—	4	—	—
23	Прусска-Мала . . . . .	тоже	159	150	309	—	—	24	—	—
24	Рутки-Новые . . . . .	тоже	322	320	642	—	4	80	—	—
25	Рутки-Старые . . . . .	тоже	317	300	617	—	—	37	—	—
26	Солдатская-Слобода . . . . .	тоже	38	30	68	—	—	8	—	—
27	Михалишки . . . . .	тоже	10	13	23	—	—	2	—	—
28	Суша-Ходорка . . . . .	тоже	158	142	300	—	—	36	—	—
29	Ходорка . . . . .	крестьян. колонія	8	6	14	2	4	1	—	—
30	Довспуда . . . . .	маіорат. фольваркъ	1	1	2	—	—	—	—	1
31	Шкоція . . . . .	тоже	72	49	121	—	9	—	—	—
32	Топиловка . . . . .	дер. б. барщинная	346	377	723	—	—	74	—	—
33	Хомонтово . . . . .	тоже	67	63	130	—	—	11	—	—
34	Яблонское . . . . .	тоже	176	166	342	—	—	43	—	—
35	Заяськи-Лѣсные . . . . .	тоже	11	10	21	—	—	3	—	—
36	Янкелевка . . . . .	тоже	54	51	105	—	—	15	—	—
37	Корытки . . . . .	тоже	30	30	60	—	—	6	—	—
38	Яновка-Казенная . . . . .	тоже	200	216	416	—	—	43	—	—
39	Яновка-Частная . . . . .	тоже	5	5	10	—	—	2	—	—
40	Яновка-Подуховная . . . . .	тоже	70	60	130	—	—	11	—	—
41	Мазурки . . . . .	маіорат. фольваркъ	30	20	50	—	9	—	—	1
42	Яськи . . . . .	дер. б. казенная	186	180	366	—	—	38	—	—
	Незаселенная земля.		—	—	—	—	—	23	—	—
	Итого въ гминѣ . . . . .		5034	4911	9945	2584	69	899	—	5
<b>Гмина Кольница.</b>										
1	Боръ . . . . .	дер. б. казенная	60	42	102	—	3	20	—	—
2	Бялобжеги . . . . .	тоже	119	130	249	29	—	21	—	—

Августовскій уѣздъ.

№ № по порядку	Названія гминъ, сельскихъ обществъ и отдѣльныхъ населенныхъ пунктовъ, входящихъ въ ихъ составъ	Родъ поселенія	муж. пола	жен. пола	всего	евреевъ об. пола	иностраниц. об. пола	крестьянскихъ	мелкой шляхты	дворскихъ	Количество земли (въ моргахъ)			Количество земли на 1 крестья. владѣнiе (въ морг.)	Число жилыхъ строеній			Стоимость всѣхъ строеній по страховой оцѣнкѣ (въ рубляхъ)	Разстоянiе въ верстахъ отъ				№ № по порядку	ПРИМѢЧАНІЯ
											всей	Въ томъ числѣ			деревянныхъ	каменныхъ	глинобитныхъ		гминнаго управленія	гминнаго суда	школы	почтовой станціи		
												пахатной	луговъ											
12	13	14	15	16	17	18	19	20	21	22	23	24	25	26										
1	Рачки . . . . .	посадъ	1435	1417	2852	2582	19	165	—	—	820	814	4	5,0	154	11	—	73003	—	21	—	14	1	Въ пос. Рачки гминное управленіе, костель, посадское училище. Ярмарка шесть разъ въ годъ.
2	Серебрянка . . . . .	усады б. подухов.	3	2	5	—	—	1	—	—	76	64	—	76,0	1	—	—	300	—	22	1	14	2	Десять питейныхъ заведеній.
3	Витовка . . . . .	дер. б. барщинная	99	90	189	—	—	34	—	—	196	140	56	5,8	34	—	—	7200	2	19	2	16	3	Въ дер. Яновка костель и гминное училище.
4	Витовка . . . . .	крестьян. колонія	4	3	7	—	—	1	—	—	60	40	20	60,0	1	—	—	1230	2	19	2	16	4	Гминный судъ въ гор. Августовѣ.
5	Вроново . . . . .	дер. б. барщинная	99	95	194	—	—	22	—	—	566	336	170	25,7	22	—	—	9805	5	16	6	16	5	Двѣ водяныя мельницы на фольв. Мазурки и въ ус. Ходорка.
6	Вроново . . . . .	крестьян. колонія	11	9	20	—	—	1	—	—	90	60	30	90,0	1	—	—	1890	5	16	6	16	6	Ближайшія почтовые станціи въ городахъ Августовѣ и Сувалкахъ.
7	Высокое . . . . .	дер. б. барщинная	94	96	190	—	—	21	—	—	363	224	139	17,3	21	—	—	7720	5	15	5	16	7	Цифры 9-й строки относятся ко всему имѣнію Грабово со всѣми входящими въ его составъ фольварками.
8	Грабово . . . . .	тоже	106	99	205	—	—	15	—	—	45	27	16	3,0	18	—	—	2800	10	11	4	11	8	Въ послѣдней строкѣ показана земля незаселенной деревни Ново-селе. Владѣльцы этой земли проживаютъ въ г. Августовѣ и его предмѣстьяхъ.
9	Грабово . . . . .	дворское имѣнiе	121	123	244	—	16	—	—	—	1891	880	223	788	12	—	—	6017	10	11	4	11	9	
10	Жалкое . . . . .	дер. б. барщинная	45	40	85	—	2	18	—	—	363	313	41	—	18	—	—	2930	5	16	5	16	10	
11	Ивановка . . . . .	дер. б. подуховная	29	26	55	—	—	9	—	—	122	95	—	—	9	—	—	1550	7	11	1	11	11	
12	Липовка . . . . .	дер. б. барщинная	129	131	260	—	4	31	—	—	788	621	156	—	28	3	—	15645	5	26	5	20	12	
13	Миколаевекъ . . . . .	тоже	96	90	186	—	2	16	—	—	434	378	56	—	16	—	—	8200	10	12	2	12	13	
14	Мочидлы . . . . .	тоже	186	180	366	—	—	22	—	—	455	364	91	—	22	—	—	12180	2	19	2	16	14	
15	Плянта . . . . .	тоже	46	48	94	—	—	16	—	—	153	128	25	—	16	—	—	3140	3	18	3	18	15	
16	Плянта . . . . .	фольваркъ	16	21	37	—	—	—	—	—	270	233	37	—	3	1	—	1580	3	18	3	18	16	
17	Подвроново . . . . .	крестьян. колонія	16	14	30	—	—	4	—	—	92	80	12	—	4	—	—	1580	5	16	6	16	17	
18	Поселяне . . . . .	дер. б. барщинная	50	46	96	—	—	14	—	—	272	229	30	—	14	—	—	3180	10	11	2	11	18	
19	Адамова-Бѣда . . . . .	тоже	23	21	44	—	—	3	—	—	31	23	7	—	3	—	—	220	10	11	2	11	19	
20	Гавенлюкъ . . . . .	фольваркъ	2	2	4	—	—	—	—	—	86	66	20	—	1	—	—	1450	10	11	2	14	20	
21	Прусска-Велька . . . . .	дер. б. барщинная	146	153	299	—	—	45	—	—	860	740	120	—	45	—	—	17465	14	7	2	7	21	
22	Ново-Мазурки . . . . .	тоже	18	16	34	—	—	4	—	—	147	114	30	—	4	—	—	1600	15	6	4	6	22	
23	Прусска-Мала . . . . .	тоже	159	150	309	—	—	24	—	—	616	397	209	—	24	—	—	10120	10	11	3	11	23	
24	Рутки-Новые . . . . .	тоже	322	320	642	—	4	80	—	—	1462	1148	314	—	80	—	—	24660	14	12	6	14	24	
25	Рутки-Старые . . . . .	тоже	317	300	617	—	—	37	—	—	1083	830	253	—	60	1	—	21860	13	11	5	13	25	
26	Солдатская-Слобода . . . . .	тоже	38	30	68	—	—	8	—	—	292	208	69	—	8	—	—	2530	7	14	4	14	26	
27	Михалишки . . . . .	тоже	10	13	23	—	—	2	—	—	25	20	5	—	2	—	—	520	6	15	5	15	27	
28	Суша-Ходорка . . . . .	тоже	158	142	300	—	—	36	—	—	820	676	107	—	36	—	—	13490	3	18	3	18	28	
29	Ходорка . . . . .	крестьян. колонія	8	6	14	2	4	1	—	—	7	6	1	—	1	—	—	6502	5	16	5	16	29	
30	Довспуда . . . . .	маіорат. фольваркъ	1	1	2	—	—	—	—	—	750	690	60</											



Списокъ населенныхъ мѣстъ.

№ № по порядку	Названія гминъ, сельскихъ обществъ и отдѣльныхъ населенныхъ пунктовъ, входящихъ въ ихъ составъ	Родъ поселенія	Число наличныхъ жителей					Число земель-ныхъ владѣній		
			муж. пола	жен. пола	всего	Въ томъ числѣ		крестьянскихъ	мелкой шляхты	дворскихъ
						евреевъ об. пола	иностраниц. об. пола			
1	2	3	4	5	6	7	8	9	10	11
3	Вигзы . . . . .	дер. б. барщинная	31	27	58	—	—	19	—	—
4	Грабовый-Грондь . . . . .	дер. б. казенная	128	98	226	—	11	26	—	—
5	Промиски . . . . .	усадебн. б. казенная	11	9	20	—	—	1	—	—
6	Глиниски . . . . .	дер. б. казенная	128	123	251	—	—	23	—	—
7	Кольница . . . . .	дер. б. барщинная	336	419	755	22	—	73	—	—
8	Комашовка (Твардый-Рогъ) . . . . .	дер. б. казенная	45	40	85	13	—	6	—	—
9	Комашовка (Польки) . . . . .	дер. б. барщинная	61	65	126	—	—	43	—	—
10	Ржеписко . . . . .	тоже	7	8	15	—	—	7	—	—
11	Коморники . . . . .	тоже	12	9	21	—	—	17	—	—
12	Нетта . . . . .	тоже	510	622	1132	2	2	79	—	—
13	Наздавки . . . . .	тоже	17	16	33	—	—	3	—	—
14	Борсуки . . . . .	тоже	50	41	91	—	—	8	—	—
15	Черный-Бродъ . . . . .	тоже	8	10	18	—	—	2	—	—
16	Нетта . . . . .	маіорат. фольваркъ	58	66	124	—	3	—	—	1
17	Обуховизна . . . . .	дер. б. барщинная	53	54	107	7	—	23	—	—
18	Свидерекъ . . . . .	дер. б. казенная	22	24	46	—	—	2	—	—
19	Осовый-Грондь . . . . .	тоже	118	116	234	26	—	20	—	—
20	Понизе . . . . .	тоже	146	138	284	—	—	22	—	—
21	Чарнуха . . . . .	тоже	39	31	70	—	—	6	—	—
22	Кольница . . . . .	фольваркъ	58	46	104	—	—	—	—	1
23	Саенекъ . . . . .	дер. б. казенная	40	32	72	—	—	9	—	—
Итого въ гминѣ . . . . .			2057	2166	4223	99	19	430	—	2
<b>Гмина Курьянка.</b>										
1	Богатыри . . . . .	дер. б. казенная	153	165	318	—	—	55	—	—
2	Волкушъ . . . . .	тоже	45	55	100	7	—	18	—	—
3	Волкушъ . . . . .	маіорат. усадьба	5	3	8	—	—	—	—	—
4	Марковский-Мостъ . . . . .	тоже	2	6	8	—	—	—	—	1
5	Мосциско . . . . .	тоже	2	3	5	—	—	—	—	—
6	Липины (Любиново) . . . . .	маіорат. фольваркъ	6	8	14	—	—	—	—	—
7	Солоевщизна . . . . .	дер. мелк. шляхты	14	15	29	—	—	—	7	—
8	Груское . . . . .	дер. б. казенная	82	96	178	—	—	28	—	—
9	Грушки . . . . .	тоже	161	156	317	35	—	41	—	—
10	Тартакъ . . . . .	дворская усадьба	7	8	15	—	—	—	—	1
11	Дульковщизна . . . . .	дер. б. барщинная	56	56	112	—	—	18	—	—
12	Жабицкіе . . . . .	дер. мелк. шляхты	38	42	80	—	—	—	17	—
13	Красне . . . . .	дер. б. казенная	143	128	271	—	—	42	—	—
14	Выжарне . . . . .	тоже	25	32	57	—	—	11	—	—
15	Куржинецъ . . . . .	тоже	30	34	64	15	—	8	—	—
16	Курьянки . . . . .	тоже	210	211	421	8	—	103	—	—
17	Микашовка . . . . .	тоже	78	117	195	27	—	17	—	—
18	Студзяне-Воды . . . . .	маіорат. усадьба	2	5	7	—	—	—	—	—
19	Ригаловка . . . . .	дер. б. казенная	86	95	181	—	—	34	—	—
20	Рубцово . . . . .	дер. б. барщинная	42	54	96	—	—	7	—	—
21	Рубцово . . . . .	фольваркъ	1	2	3	—	—	—	—	1
22	Рудава . . . . .	дер. б. казенная	73	74	147	29	—	38	—	—
23	Селко . . . . .	дер. б. барщинная	56	63	119	4	—	18	—	—
24	Липскъ-Мурованый . . . . .	фольваркъ	2	4	6	6	—	—	—	1
25	Скеблево . . . . .	дер. б. казенная	190	164	354	—	—	73	—	—
26	Старожицы . . . . .	тоже	143	169	312	—	—	50	—	—

Августовскій уѣздъ.

всей	Количество земли (въ моргахъ)			Количество земли на 1 крестья. владѣніе (въ морг.)	Число жилыхъ строеній			Разстояніе въ верстахъ отъ				№ № по порядку	ПРИМѢЧАНІЯ	
	Въ томъ числѣ				деревянныхъ	каменныхъ	глинобитныхъ	Стоимость всѣхъ строеній по страховой оцѣнкѣ (въ рубляхъ)	гминнаго управленія	гминнаго суда	школы			почтовой станціи
	пахатной	луговъ	лѣсовъ											
12	13	14	15	16	17	18	19	20	21	22	23	24	25	26
97	52	13	—	5,1	6	—	—	1880	2	6	2	6	3	Въ дер. Бялобржеги
420	304	80	—	16,2	37	—	—	7580	4	8	4	8	4	гминное управленіе и сельское училище.
35	13	11	—	35,0	1	—	—	920	6	10	6	10	5	Гминное училище въ д.
741	358	283	—	32,2	34	—	—	15460	3	7	3	7	6	Кольница.
1663	790	356	—	22,8	74	—	—	40300	4	8	—	8	7	Сельское училище въ
222	68	48	—	37,0	5	—	—	3140	7	11	7	11	8	дер. Нетта.
113	12	4	—	2,6	8	—	—	3900	7	11	7	11	9	Старообрядческая мо-
170	120	50	—	24,3	6	—	—	1200	6	10	2	10	10	дельня въ дер. Грабовый-
80	47	17	—	4,7	10	—	—	1670	10	11	3	11	11	Грондь.
2499	1297	936	—	31,6	85	—	—	43050	6	7	—	7	12	Винокурный заводъ
74	35	30	—	24,7	3	—	—	1000	6	7	—	7	13	на фольв. Нетта.
332	140	171	—	41,5	12	—	—	6150	6	7	—	7	14	Три питейныя заведе-
59	36	13	—	29,5	2	—	—	1580	9	9	2	9	15	нія въ гминѣ.
2045	631	720	—	—	7	—	—	10250	7	8	1	8	16	Гминный судъ и бли-
233	51	31	—	10,1	12	—	—	3110	3	7	3	7	17	жайшая почтовая станція
248	67	99	—	124,0	4	—	—	3490	4	8	4	8	18	въ гор. Августовѣ.
877	484	340	—	43,9	30	—	—	14750	3	7	3	7	19	
614	319	178	—	27,9	32	—	—	17070	3	7	3	7	20	
465	144	170	—	77,5	7	—	—	6690	4	8	3	8	21	
1471	371	358	—	—	6	1	—	6500	4	10	2	10	22	
358	83	159	—	39,8	14	—	—	5330	8	8	8	8	23	
13132	5572	4137	—	22,4	454	1	—	212220						
1099	414	20	—	20,0	55	—	—	6270	7	10	7	10	1	Въ дер. Скеблево гмин-
215	146	30	—	11,9	18	—	—	1520	7	10	7	10	2	ное управленіе и сельское
3684	62	10	3612	—	3	—	—	880	7	10	7	10	3	училище.
15	15	—	—	—	1	—	—	180	10	13	10	13	4	Въ дер. Ригаловкѣ пра-
15	15	—	—	—	1	—	—	270	13	17	13	17	5	вославная церковь и сель-
164	164	—	—	—	3	1	—	4550	10	13	10	13	6	ское училище.
194	130	40	—	—	7	—	—	880	7	10	7	10	7	Въ дер. Курьянки гмин-
979	347	557	—	35,0	28	—	—	3600	15	15	3	15	8	ное училище.
494	375	44	—	12,0	41	—	—	5010	14	17	14	17	9	Въ дер. Микашовкѣ ка-
42	30	12	—	—	3	—	—	1500	16	19	16	19	10	толическая часовня.
601	390	10	96	33,4	18	—	—	2790	5	5	1	5	11	Въ ус. Тартакъ чугу-
135	100	10	—	—	17	—	—	1170	1	6	1	6	12	нолитейный заводъ и во-
864	400	400	—	20,6	42	—	—	3800	6	8	6	8	13	дяная мельница.
24	24	—	—	2,2	11	—	—	780	5	6	5	6	14	Въ гминѣ семь питей-
111	50	1	—	13,9	8	—	—	880	16	21	16	21	15	ныхъ заведеній.
1775	1293	15	—	17,0	77	—	—	7110	3	3	—	3	16	Гминный судъ и бли-
114	79	15	—	6,7	17	—	—	3940	17	21	17	21	17	жайшая почтовая станція
15	15	—	—	—	1	—	—	270	13	17	13	17	18	въ пос. Липскъ гм. Пе-
464	406	42	—	13,6	34	—	—	4160	8	8	—	8	19	тропавловскъ.
14	13	1	—	2,0	7	—	—	390	6	10	6	10	20	
1548	260	40	1228	—	1	—	—	390	6	10	6	10	21	
721	390	80	—	19,0	38	—	—	5020	15	19	15	19	22	
379	290	20	—	21,1	18	—	—	1650	7	8	1	8	23	
1261	1070	30	90	—	2	1	—	2840	7	7	1	7	24	
1800	925	25	—	24,7	73	—	—	8360	—	3	—	3	25	
1163	900	20	—	23,3	50	—	—	6480	4	7	4	7	26	



Списокъ населенныхъ мѣстъ.

№ № по порядку	Названія гминъ, сельскихъ обществъ и отдѣльныхъ населенныхъ пунктовъ, входящихъ въ ихъ составъ	Родъ поселенія	Число наличныхъ жителей					Число земель-ныхъ владѣній		
			муж. пола	жен. пола	всего	Въ томъ числѣ		крестьянскихъ	мелкой шляхты	дворскихъ
						евреевъ об. пола	иностраниц. об. пола			
1	2	3	4	5	6	7	8	9	10	11
27	Млынокъ (Волкушекъ) . . .	фольваркъ	4	3	7	—	—	—	—	1
28	Хоружовцы . . . . .	дер. б. барщинная	78	91	169	—	—	26	—	—
29	Ясеново . . . . .	дер. б. подуховная	47	53	100	—	—	17	—	—
30	Ячники . . . . .	дер. б. барщинная	110	111	221	—	—	40	—	—
Итого въ гминѣ . . . . .			1891	2023	3914	131	—	644	24	5
<b>Гмина Лабно.</b>										
1	Адамовичи . . . . .	дер. мелк. шляхты	175	132	307	14	—	—	41	—
2	Адамовичи-Малые . . . . .	дер. б. казенная	21	16	37	—	—	6	—	—
3	Барановичи . . . . .	дер. мелк. шляхты	160	131	291	—	—	—	52	—
4	Богатыри-Польные . . . . .	дер. б. казенная	196	180	376	—	—	44	—	—
5	Галовичи . . . . .	тоже	43	26	69	—	—	8	—	—
6	Каролинъ . . . . .	тоже	113	102	215	—	—	26	—	—
7	Каролинъ . . . . .	фольваркъ	39	22	61	9	—	—	—	1
8	Викторишки . . . . .	крестьян. колонія	7	4	11	—	—	1	—	—
9	Конюхи . . . . .	дер. б. казенная	228	211	439	—	—	46	—	—
10	Лабно . . . . .	тоже	117	102	219	6	—	55	—	—
11	Лососна . . . . .	тоже	97	82	179	21	—	24	—	—
12	Дмитровка . . . . .	тоже	21	17	38	—	—	6	—	—
13	Мицкевичи . . . . .	дер. мелк. шляхты	110	95	205	—	—	—	30	—
14	Наумовичи . . . . .	дер. б. казенная	273	231	504	6	—	45	—	—
15	Новоселки . . . . .	тоже	240	216	456	—	—	67	—	—
16	Подлабене . . . . .	дер. мелк. шляхты	45	40	85	—	—	—	11	—
17	Лабно . . . . .	фольваркъ	35	28	63	—	—	—	—	1
18	Алексѣевка . . . . .	тоже	2	2	4	—	—	—	—	1
19	Пушкары . . . . .	дер. б. казенная	92	86	178	—	—	28	—	—
20	Пышки . . . . .	дер. мелк. шляхты	74	60	134	22	—	—	15	—
21	Солове . . . . .	дер. б. казенная	63	60	123	—	—	18	—	—
22	Тарусичи . . . . .	тоже	56	42	98	—	—	8	—	—
23	Новики . . . . .	тоже	55	42	97	—	—	18	—	—
24	Тарусичи-Каролинскіе . . . . .	усадебн. мелк. шлях.	7	5	12	—	—	—	1	—
25	Новицкій-Борекъ . . . . .	усадебн. б. казенная	5	3	8	—	—	1	—	—
26	Триче . . . . .	дер. б. казенная	109	95	204	9	—	26	—	—
27	Свѣчиновка . . . . .	фольваркъ	—	—	—	—	—	—	—	1
Итого въ гминѣ . . . . .			2383	2030	4413	87	—	427	150	4
<b>Гмина Петропавловскъ.</b>										
1	Липскъ . . . . .	посады	732	786	1518	494	—	234	—	—
2	Острове . . . . .	б. предмѣстье	118	130	248	—	—	39	—	—
3	Подволкушне . . . . .	дер. б. казенная	20	26	46	—	—	9	—	—
4	Понарлица . . . . .	дер. б. барщинная	43	45	88	—	—	9	—	—
5	Понарлица . . . . .	фольваркъ	6	4	10	6	—	—	—	1
6	Рогожинецъ . . . . .	дер. б. барщинная	39	32	71	—	—	9	—	—
7	Рогожинъ . . . . .	тоже	88	90	178	3	—	22	—	—
8	Рогожинъ . . . . .	фольваркъ	15	20	35	4	—	—	—	1
9	Ястржембно . . . . .	дер. б. барщинная	389	451	840	15	—	116	—	—
10	Ястржембно . . . . .	маіорат, фольваркъ	17	27	44	12	—	—	—	1
Итого въ гминѣ . . . . .			1467	1611	3078	534	—	438	—	3

Августовскій уѣздъ.

№ № по порядку	Количество земли (въ моргахъ)				Количество земли на 1 крестьян. владѣніе (въ морг.)	Число жилыхъ строеній			Разстояніе въ верстахъ отъ				№ № по порядку	ПРИМѢЧАНІЯ	
	всей	Въ томъ числѣ				деревянныхъ	каменныхъ	глинобитныхъ	Стоимость всѣхъ строеній по страхово-вой оцѣнкѣ (въ рубляхъ)	гминнаго управ-ленія	гминнаго суда	школы			почтовой станціи
		пахатной	луговъ	лѣсовъ											
12	13	14	15	16	17	18	19	20	21	22	23	24	25	26	
27	948	300	200	400	—	3	—	1460	6	10	6	10	27		
28	325	295	29	—	12,5	26	—	3020	4	12	4	12	28		
29	193	182	—	—	11,4	17	—	1920	7	9	7	9	29		
30	1213	850	245	—	30,3	40	—	6910	3	7	3	7	30		
Итого въ гминѣ . . . . .	20569	9930	1896	5426	19,5	660	2	38000							
<b>Гмина Лабно.</b>															
1	1031	840	178	—	—	36	—	3130	2	16	—	10	1	Въ дер. Подлабене гминное управление и православная церковь.	
2	194	110	38	—	32,3	6	—	640	2	16	2	10	2		
3	1307	1172	38	—	—	52	—	2280	4	16	5	11	3	Въ дер. Адамовичи костель.	
4	1179	777	106	—	26,8	52	—	5130	6	18	6	15	4		
5	334	229	3	—	41,7	8	—	1703	5	27	4	10	5		
6	607	209	86	—	23,3	26	—	3200	6	25	8	10	6	Гминное училище въ дер. Лабно и сельское училище въ дер. Наумовичи.	
7	796	352	60	—	—	2	1	7949	6	25	8	8	7		
8	32	20	12	—	32,0	1	—	150	5	23	8	12	8		
9	1423	918	377	—	30,9	67	—	5920	5	15	5	15	9		
10	1144	750	100	—	20,8	25	—	3760	2	16	2	14	10	Въ гминѣ семь питейныхъ заведеній.	
11	332	229	3	—	13,8	24	1	5920	5	20	2	4	11		
12	77	26	25	—	12,8	8	—	870	6	22	5	8	12	Гминный судъ въ пос. Солодкинъ гм. Волловичевцы.	
13	724	595	40	—	—	31	—	2150	2	16	1	16	13		
14	1539	992	438	—	34,2	58	—	9440	3	15	3	18	14	Ближайшая почтовая станція въ гор. Гродно.	
15	2285	1173	219	—	34,1	62	—	5010	3	19	3	14	15		
16	189	120	15	—	—	14	—	3970	—	17	3	12	16		
17	1305	1023	99	—	—	2	4	3790	—	17	3	12	17		
18	412	269	125	—	—	—	1	800	4	22	6	9	18		
19	649	318	130	—	23,2	28	—	2480	6	15	1	6	19		
20	140	100	22	—	—	15	—	1550	5	20	6	6	20		
21	722	555	81	—	40,1	18	—	1600	5	17	5	9	21		
22	248	199	9	—	31,0	8	—	1800	7	23	6	9	22		
23	360	225	90	—	20,0	11	—	1170	6	22	5	7	23		
24	20	15	5	—	—	2	—	200	4	18	6	5	24		
25	52	46	8	—	52,0	1	—	340	6	22	5	7	25		
26	901	228	75	—	34,7	30	—	3110	1	18	6	11	26		
27	412	269	125	—	—	—	1	800	1	16	3	15	27		
Итого въ гминѣ . . . . .	18414	11759	2507	—	28,3	593	8	80462							
<b>Гмина Петропавловскъ.</b>															
1	10788	3495	2018	3000	46,1	237	—	28440	—	—	—	—	1	Въ посадѣ Липскъ гминное управление, гминный судъ, православная церковь, гминное училище, почтово-телеграфное отдѣленіе, еврейскій хедеръ.	
2	735	411	182	—	18,8	40	—	6130	12	12	12	12	2		
3	23	21	—	—	2,6	9	—	270	8	8	8	8	3		
4	305	139	47	—	33,9	13	—	1510	14	14	14	14	4		
5	620	262	70	162	—	2	—	1590	14	14	14	14	5		
6	186	120	66	—	20,7	14	—	1600	3	3	3	3	6	Ярмарка бываетъ четыре раза въ годъ.	
7	576	180	100	—	26,2	31	—	2570	7	7	7	7	7		
8	644	210	100	150	—	2	2	2760	7	7	7	7	8	Въ дер. Ястржембно телеграфная станція.	
9	2520	1060	945	—	21,7	122	—	15460	10	10	10	10	9		
10	644	300	150	—	—	4	1	2140	13	13	13	13	10	Въ гминѣ восемь питейныхъ заведеній; изъ нихъ пять въ пос. Липскъ.	
Итого въ гминѣ . . . . .	17041	6198	3678	3312	34,6	474	3	62470							



Списокъ населенныхъ мѣстъ.

№ № по порядку	Названія гминь, сельскихъ обществъ и отдѣльныхъ населенныхъ пунктовъ, входящихъ въ ихъ составъ	Родъ поселенія	Число наличныхъ жителей					Число земель-ныхъ владѣній		
			муж. пола	жен. пола	всего	Въ томъ числѣ		крестьянскихъ	мелкой шляхты	дворскихъ
						евреевъ об. пола	иностранц. об. пола			
1	2	3	4	5	6	7	8	9	10	11
Гмина Штабинъ.										
1	Балинка . . . . .	дер. б. казенная	86	96	182	—	—	15	—	—
2	Балинскіе-Буды . . . . .	усадыба б. казенная	10	9	19	—	—	1	—	—
3	Будзиски . . . . .	дер. б. барщинная	34	51	85	—	—	8	—	—
4	Мотулка . . . . .	тоже	30	39	69	—	—	7	—	—
5	Кобылій-Контъ . . . . .	тоже	21	27	48	—	—	2	—	—
6	Хомашево . . . . .	усадыба б. барщин.	6	9	15	—	—	1	—	—
7	Вольне . . . . .	дер. б. барщинная	61	71	132	—	2	15	—	—
8	Гутта . . . . .	тоже	166	192	358	6	4	7	—	—
9	Камень . . . . .	тоже	137	163	300	—	—	45	—	—
10	Цегельня . . . . .	тоже	10	12	22	—	—	5	—	—
11	Каролинъ . . . . .	тоже	61	70	131	—	—	17	—	—
12	Копецъ . . . . .	тоже	147	170	317	—	—	58	—	—
13	Красноборки . . . . .	тоже	272	281	553	—	—	65	—	—
14	Красноборъ . . . . .	тоже	206	211	417	6	—	47	—	—
15	Красноборъ . . . . .	дворская усадыба	25	26	51	5	—	—	—	—
16	Спецла . . . . .	дер. б. барщинная	42	40	82	—	—	9	—	—
17	Крылатка . . . . .	тоже	64	60	124	—	—	20	—	—
18	Длуге . . . . .	тоже	54	59	113	—	—	13	—	—
19	Длужанскій-Лѣсъ . . . . .	тоже	30	35	65	—	—	30	—	—
20	Окронгле . . . . .	фольваркъ	3	2	5	—	—	—	—	1
21	Кувиха . . . . .	дер. б. барщинная	50	66	116	—	—	16	—	—
22	Погоржеле . . . . .	усадыба б. барщин.	6	8	14	—	—	1	—	—
23	Лебедзинъ-Ксенжій . . . . .	дер. б. барщинная	62	71	133	—	—	22	—	—
24	Лебедзинъ-Дворный . . . . .	тоже	23	20	43	—	—	5	—	—
25	Подборже . . . . .	усадыба б. казенная	5	6	11	—	—	1	—	—
26	Комашевка . . . . .	дер. б. казенная	30	31	61	—	—	6	—	—
27	Лебедзинъ . . . . .	фольваркъ	10	8	18	—	—	—	—	1
28	Подписовець . . . . .	дер. б. барщинная	70	91	161	—	—	22	—	—
29	Цисовець . . . . .	дворская усадыба	2	5	7	—	—	—	—	—
30	Цисовъ . . . . .	фольваркъ	15	27	42	3	2	—	—	1
31	Зелена . . . . .	дворская усадыба	2	3	5	—	—	—	—	—
32	Пржеходки . . . . .	дер. б. барщинная	12	15	27	—	—	30	—	—
33	Федоровщина . . . . .	тоже	54	67	121	—	—	17	—	—
34	Еввы . . . . .	тоже	23	41	64	—	—	10	—	—
35	Подгурже . . . . .	тоже	20	18	38	—	—	4	—	—
36	Промиски . . . . .	тоже	84	101	185	—	—	21	—	—
37	Сосново . . . . .	усадыба б. барщин.	29	34	63	—	—	1	—	—
38	Черный-Грондъ . . . . .	тоже	4	6	10	—	—	1	—	—
39	Сухой-Грондъ . . . . .	тоже	8	8	16	—	—	1	—	—
40	Штабинъ . . . . .	дер. б. барщинная	674	746	1420	946	1	157	—	—
41	Поновщина . . . . .	фольваркъ	3	7	10	10	—	—	—	1
42	Яновець . . . . .	дер. б. барщинная	60	80	140	—	—	22	—	—
43	Жмойдакъ . . . . .	тоже	20	23	43	—	—	7	—	—
44	Ясеново . . . . .	тоже	210	242	452	—	—	56	—	—
Итого въ гминѣ . . . . .			2941	3347	6288	976	9	765	—	4

Августовскій уѣздъ.

№ № по порядку	Названія гминь, сельскихъ обществъ и отдѣльныхъ населенныхъ пунктовъ, входящихъ въ ихъ составъ	Родъ поселенія	Число наличныхъ жителей					Число земель-ныхъ владѣній			Стоимость всѣхъ строеній по страховой оцѣнкѣ (въ рубляхъ)	Разстояніе въ верстахъ отъ				№ № по порядку	ПРИМѢЧАНІЯ								
			муж. пола	жен. пола	всего	Въ томъ числѣ		крестьянскихъ	мелкой шляхты	дворскихъ		деревянныхъ	каменныхъ	глинобитныхъ	гминнаго управленія			гминнаго суда	школы	почтовой станціи					
						евреевъ об. пола	иностранц. об. пола																		
1	2	3	4	5	6	7	8	9	10	11	12	13	14	15	16	17	18	19	20	21	22	23	24	25	26
Гмина Штабинъ.											223	130	93	—	14,9	16	—	—	2600	11	17	5	16	1	Въ дер. Штабинъ гминное управленіе, костель, сельское училище, два еврейскіе хедера, пивоваренный заводъ и двѣ вѣтряныя мельницы.
2	Балинскіе-Буды . . . . .	усадыба б. казенная	10	9	19	—	—	1	—	—	45	34	11	—	45,0	3	—	—	350	11	17	5	16	2	Въ дер. Красноборъ костель, католическая часовня и гминное училище.
3	Будзиски . . . . .	дер. б. барщинная	34	51	85	—	—	8	—	—	261	150	70	41	32,6	9	—	—	1670	9	25	2	15	3	Въ дер. Гутта сельское училище и чугунно-литейный заводъ.
4	Мотулка . . . . .	тоже	30	39	69	—	—	7	—	—	140	54	34	42	20,0	4	—	—	470	10	26	3	14	4	На фольв. Цисовъ винокуренный заводъ и вѣтряная мельница.
5	Кобылій-Контъ . . . . .	тоже	21	27	48	—	—	2	—	—	131	86	22	23	65,5	5	—	—	560	10	26	3	14	5	Въ гминѣ шесть питейныхъ заведеній.
6	Хомашево . . . . .	усадыба б. барщин.	6	9	15	—	—	1	—	—	46	19	15	12	46,0	2	—	—	610	11	27	4	13	6	Гминный судъ въ пос. Липскъ гмины Петропавловскъ.
7	Вольне . . . . .	дер. б. барщинная	61	71	132	—	2	15	—	—	515	260	105	150	34,3	16	—	—	2990	3	19	3	23	7	Ближайшая почтовая станція въ гор. Августовѣ.
8	Гутта . . . . .	тоже	166	192	358	6	4	7	—	—	602	300	102	150	86,0	20	—	—	4920	7	23	—	17	8	Въ графѣ 12-й показано количество одной только удобной земли.
9	Камень . . . . .	тоже	137	163	300	—	—	45	—	—	901	487	180	204	20,0	31	—	—	5750	3	21	3	21	9	
10	Цегельня . . . . .	тоже	10	12	22	—	—	5	—	—	57	18	15	12	11,4	1	—	—	70	3	21	3	21	10	
11	Каролинъ . . . . .	тоже	61	70	131	—	—	17	—	—	480	201	101	178	28,2	17	—	—	2690	4	23	4	21	11	
12	Копецъ . . . . .	тоже	147	170	317	—	—	58	—	—	867	394	126	348	14,9	32	—	—	4760	10	28	6	16	12	
13	Красноборки . . . . .	тоже	272	281	553	—	—	65	—	—	2026	840	508	528	31,2	70	—	—	13360	1	20	1	24	13	
14	Красноборъ . . . . .	тоже	206	211	417	6	—	47	—	—	853	406	201	246	18,1	53	—	—	11670	7	16	—	21	14	
15	Красноборъ . . . . .	дворская усадыба	25	26	51	5	—	—	—	—	8	8	—	—	—	5	1	—	1780	7	16	—	21	15	
16	Спецла . . . . .	дер. б. барщинная	42	40	82	—	—	9	—	—	267	99	80	88	29,7	10	—	—	3360	8	17	1	20	16	
17	Крылатка . . . . .	тоже	64	60	124	—	—	20	—	—	597	280	149	168	29,8	17	—	—	3010	9	19	6	17	17	
18	Длуге . . . . .	тоже	54	59	113	—	—	13	—	—	478	220	152	106	36,8	12	—	—	2130	10	19	7	17	18	
19	Длужанскій-Лѣсъ . . . . .	тоже	30	35	65	—	—	30	—	—	209	64	35	110	7,0	13	—	—	1260	10	19	7	17	19	
20	Окронгле . . . . .	фольваркъ	3	2	5	—	—	—	—	—	306	34	272	—	—	1	—	—	2150	10	19	7	17	20	
21	Кувиха . . . . .	дер. б. барщинная	50	66	116	—	—	16	—	—	588	200	172	216	36,8	13	—	—	5240	2	22	2	22	21	
22	Погоржеле . . . . .	усадыба б. барщин.	6	8	14	—	—	1	—	—	70	27	30	13	70,0	1	—	—	450	1	22	1	23	22	
23	Лебедзинъ-Ксенжій . . . . .	дер. б. барщинная	62	71	133	—	—	22	—	—	221	123	84	14	10,1	19	—	—	430	8	15	2	19	23	
24	Лебедзинъ-Дворный . . . . .	тоже	23	20	43	—	—	5	—	—	195	90	69	36	39,0	5	—	—	1920	8	15	2	19	24	
25	Подборже . . . . .	усадыба б. казенная	5	6	11	—	—	1	—	—	56	39	17	—	56,0	1	—	—	80	8	15	2	19	25	
26	Комашевка . . . . .	дер. б. казенная	30	31	61	—	—	6	—	—	206	166	40	—	34,3	5	—	—	1280	8	15	2	19	26	
27	Лебедзинъ . . . . .	фольваркъ	10	8	18	—	—	—	—	—	178	66	108	—	—	2	—	—	160	8	15	2	19	27	
28	Подписовець . . . . .	дер. б. барщинная	70	91	161	—	—	22	—	—	247	107	22	102	11,2	20	—	—	3000	7	21	3	17	28	
29	Цисовець . . . . .	дворская усадыба	2	5	7	—	—	—	—	—	1	1	—	—	—	1	—	—	650	7	21	3	17	29	
30	Цисовъ . . . . .	фольваркъ	15	27	42	3	2	—	—	—	4215	199	411	3509											



Списокъ населенныхъ мѣстъ.

№ по порядку	Названія гминъ, сельскихъ обществъ и отдѣльныхъ населенныхъ пунктовъ, входящихъ въ ихъ составъ	Родъ поселенія	Число наличныхъ жителей					Число земель-ныхъ владѣній		
			муж. пола	жен. пола	всего	Въ томъ числѣ		крестьянскихъ	мелкой шляхты	дворскихъ
						евреевъ об. пола	иностраниц. об. пола			
1	2	3	4	5	6	7	8	9	10	11
Гмина Щebro-Ольшанка.										
1	Атены . . . . .	дер. б. барщинная	19	15	34	—	—	3	—	—
2	Атены . . . . .	фольваркъ	43	36	79	—	—	—	—	1
3	Упустекъ . . . . .	усадебъ б. барщин.	8	13	21	—	—	1	—	—
4	Барцова-Гора . . . . .	дер. б. барщинная	67	84	151	—	—	11	—	—
5	Близна . . . . .	тоже	66	55	121	—	—	8	—	—
6	Близна . . . . .	тоже	15	18	33	—	—	3	—	—
7	Кемпины . . . . .	фольваркъ	2	3	5	—	—	—	—	1
8	Бризгель . . . . .		115	121	246	20	—	14	—	—
9	Вально . . . . .		139	147	286	7	—	30	—	—
10	Вально-Малое . . . . .		42	57	99	—	—	5	—	—
11	Войцѣхъ . . . . .		45	40	85	—	—	4	—	—
12	Студзенична . . . . .		17	17	34	—	—	2	—	—
13	Гатне . . . . .		138	128	266	—	—	23	—	—
14	Горчица . . . . .		112	118	230	95	—	21	—	—
15	Дальный-Лѣсъ . . . . .		148	140	288	33	—	20	—	—
16	Дальный-Лѣсъ . . . . .		5	6	11	—	—	1	—	—
17	Дановское . . . . .		97	87	184	7	—	10	—	—
18	Законы . . . . .		60	70	130	—	—	9	—	—
19	Копаница . . . . .		52	61	113	—	—	9	—	—
20	Подкопаница . . . . .		3	3	6	—	—	1	—	—
21	Крушникъ . . . . .		139	116	255	8	—	16	—	—
22	Монкины . . . . .		83	83	166	—	—	7	—	—
23	Новинка . . . . .		148	172	320	5	—	21	—	—
24	Подновинка . . . . .		12	16	28	4	—	4	—	—
25	Дора . . . . .		10	12	22	—	—	2	—	—
26	Слѣпскъ . . . . .		4	6	10	—	—	1	—	—
27	Ольшанка . . . . .		147	144	291	6	7	26	—	—
28	Ольшанка . . . . .	фольваркъ	34	45	79	—	—	—	—	1
29	Осинская-Буда . . . . .		70	73	143	—	—	16	—	—
30	Пявно-Польское . . . . .		179	185	364	—	—	20	—	—
31	Пявно-Русское . . . . .		189	205	394	—	—	22	—	—
32	Пявно-Малое . . . . .		33	35	68	—	—	6	—	—
33	Пласка . . . . .		158	141	299	144	—	32	—	—
34	Подкролювекъ . . . . .		56	45	101	—	—	8	—	—
35	Сервы . . . . .		101	97	198	—	—	20	—	—
36	Подсервы . . . . .		5	6	11	—	—	1	—	—
37	Сокольна . . . . .		12	14	26	—	—	3	—	—
38	Подсокольна . . . . .		25	26	51	—	—	4	—	—
39	Стренковизна . . . . .		131	128	259	19	—	17	—	—
40	Сухаржечка . . . . .		79	59	138	—	—	5	—	—
41	Жилины . . . . .		33	28	61	—	—	3	—	—
42	Черный-Бродъ . . . . .		82	92	174	49	—	16	—	—
43	Цисовекъ . . . . .	дер.	51	47	98	—	—	14	—	—
44	Цисовекъ . . . . .	фольваркъ	21	28	49	—	—	—	—	1
45	Щеберка . . . . .	дер. б. барщинная	113	109	222	—	—	9	—	—
46	Щебра № 1 . . . . .	тоже	130	134	264	5	—	14	—	—
47	Щебра № 2 . . . . .	тоже	45	33	78	—	—	5	—	—
48	Щебра-Малая . . . . .	тоже	42	35	77	—	—	8	—	—

Августовскій уѣздъ.

всей	Количество земли (въ моргахъ)			Количество земли на 1 крестья. владѣнне (въ морг.)	Число жилыхъ строеній			Разстоянiе въ верстахъ отъ				№ по порядку	ПРИМѢЧАНІЯ	
	Въ томъ числѣ				деревянныхъ	каменныхъ	глинобитныхъ	Стоимость всѣхъ строеній по страховой оцѣнкѣ (въ рубляхъ)	гминнаго управленія	гминнаго суда	школы			почтовой станціи
	пахатной	луговъ	лѣсовъ											
12	13	14	15	16	17	18	19	20	21	22	23	24	25	26
13	8	2	—	4,3	3	—	—	290	5	16	1	16	1	Въ дер. Новинка гминное управление.
231	110	100	—	—	10	—	—	1730	5	16	1	16	2	Два костела въ дер. Щебра №1 и Студзенична.
48	30	10	—	48,0	1	—	—	400	5	16	1	16	3	Три училища въ д. д. Гатне (гминное), Монкины и Сухаржечка.
115	70	30	—	10,5	11	—	—	1690	4	14	3	14	4	Въ гминѣ одно питейное заведеніе.
145	80	20	—	18,1	8	—	—	2550	5	7	7	7	5	Гминный судъ и ближайшая почтовая станція въ гор. Августовѣ.
32	20	6	—	10,7	3	—	—	370	5	7	7	7	6	Въ графахъ 4, 5 и 6-й показано списочное постоянное населеніе, а не все наличное.
264	—	264	—	—	1	—	—	230	3	9	4	9	7	
699	400	150	—	49,7	14	—	—	2360	8	19	2	19	8	
800	600	140	—	26,7	35	—	—	5760	6	17	7	17	9	
57	30	20	—	11,4	6	—	—	390	6	17	7	17	10	
130	100	10	—	32,5	5	—	—	490	8	8	9	8	11	
3	1	1	—	1,5	4	—	—	1180	9	9	9	9	12	
719	500	160	—	31,3	26	—	—	8640	1	12	—	12	13	
545	300	60	—	26,0	23	—	—	3280	24	25	4	25	14	
443	300	50	—	22,1	22	—	—	3420	16	21	4	21	15	
16	14	1	—	16,0	1	—	—	?	16	21	4	21	16	
344	200	43	—	34,4	12	—	—	2840	10	21	7	21	17	
309	181	10	—	34,3	9	—	—	860	15	26	7	26	18	
259	200	30	—	28,8	9	—	—	1610	11	22	7	22	19	
25	15	8	—	25,0	1	—	—	150	11	22	7	22	20	
305	180	20	—	19,1	19	—	—	2690	14	25	6	25	21	
265	130	80	—	37,9	9	—	—	1510	10	21	—	21	22	
544	215	267	—	25,9	28	—	—	6310	—	11	1	11	23	
64	24	10	—	16,0	4	—	—	1500	1	12	1	12	24	
13	10	3	—	6,5	2	—	—	280	1	12	1	12	25	
111	80	31	—	111,0	1	—	—	400	1	12	1	12	26	
591	300	180	—	22,7	31	—	—	5100	7	18	5	18	27	
387	180	120	—	—	4	—	—	2500	4	15	2	15	28	
166	130	25	—	10,4	16	—	—	2890	10	21	8	21	29	
523	340	120	—	26,1	23	—	—	3460	8	19	6	19	30	
600	300	100	—	27,3	22	—	—	4340	9	20	7	20	31	
177	100	40	—	29,5	6	—	—	1380	9	20	7	20	32	
637	400	100	—	19,9	39	—	—	4870	25	26	5	26	33	
209	139	68	—	26,1	8	—	—	1970	8	15	7	14	34	
441	300	20	—	22,1	25	—	—	3280	17	22	3	22	35	
128	80	30	—	128,0	1	—	—	300	17	22	3	22	36	
138	72	60	—	46,0	3	—	—	450	6	10	1	10	37	
90	65	25	—	22,5	4	—	—	730	2	11	3	11	38	
382	200	60	—	22,6	18	—	—	2430	6	8	8	8	39	
199	100	40	—	39,8	6	—	—	1240	14	16	—	16	40	
119	80	20	—	39,7	4	—	—	1380	15	17	1	17	41	
61	40	10	—	3,8	20	—	—	4060	15	17	1	17	42	
67	50	16	—	4,8	14	—	—	1610	7	14	6	14	43	
133	80	20	—	—	1	—	—	830	4	15	2	15	44	
91	46	20	—	10,1	14	—	—	1230	4	10	7	10	45	
617	226	223	—	44,1	19	—	—	4340	3	8	5	8	46	
205	78	90	—	41,0	9	—	—	1350	4	9	7	9	47	
55	35	17	—	6,9	10	—	—	1090	3	9	6	9	48	



Списокъ населенныхъ мѣстъ.

№ по порядку	Названія гминъ, сельскихъ обществъ и отдѣльныхъ населенныхъ пунктовъ, входящихъ въ ихъ составъ	Родъ поселенія	Число наличныхъ жителей					Число земель-ныхъ владѣній		
			муж. пола	жен. пола	всего	Въ томъ числѣ		крестьянскихъ	мелкой шляхты	дворскихъ
						евреевъ об. пола	иностраниц. об. пола			
1	2	3	4	5	6	7	8	9	10	11
49	Щебра . . . . .	фольваркъ	10	12	22	—	—	—	—	1
50	Щепки . . . . .	дер. б. барщинная	69	66	135	—	—	11	—	—
51	Куявы . . . . .	крестьян. колонія	11	7	18	7	—	1	—	—
52	Юзефово . . . . .	дер. б. барщинная	66	72	138	—	—	8	—	—
53	Юзефово . . . . .	фольваркъ	5	7	12	—	—	—	—	1
54	Юрздыка . . . . .	дер. б. барщинная	53	55	108	17	—	6	—	—
	Земли фольварка Шкоція	гмины Довесуда	—	—	—	—	—	—	—	—
	Итого въ гминѣ . . . . .		3549	3552	7101	426	7	501	—	6


Августовскій уѣздъ.

всей	Количество земли (въ моргахъ)			Количество земли на 1 крестьян.владѣніе (въ морг.)	Число жилыхъ строеній			Стоимость вещей страховых по страховой оцѣнкѣ (въ рубляхъ)	Разстояніе въ верстахъ отъ				№ по порядку
	Въ томъ числѣ				деревянныхъ	каменныхъ	глинобитныхъ		гминнаго управленія	гминаго суда	школы	почтовой станціи	
	пахатной	луговъ	лѣсовъ										
12	13	14	15	16	17	18	19	20	21	22	23	24	25
520	300	140	—	—	3	1	—	3120	2	10	3	10	49
289	160	42	—	26,3	12	—	—	3470	3	14	1	14	50
2	2	—	—	2,0	—	1	—	600	4	15	2	15	51
186	165	21	—	23,3	11	—	—	1580	6	14	4	14	52
150	90	30	—	—	2	—	—	840	3	14	1	14	53
40	28	8	—	6,7	10	—	—	640	4	14	3	14	54
166	—	166	—	—	—	—	—	—	—	—	—	—	—
13868	7884	3337	—	24,0	602	2	—	112010	—	—	—	—	—

ПРИМѢЧАНІЯ

26








ЧАСТЬ II.

**ПОГМИННАЯ СТАТИСТИКА.**



Данная, характеризующія благосостояніе сельскаго населенія.



Таблица I. Землевладѣніе крестьянское,

№ по порядку	НАЗВАНІЯ УѢЗДОВЪ и ГМИНЪ	ПРОСТРАНСТВО ЗЕМЛИ								ВСЕЙ	
		пахатной и усадебной	луговъ	лѣсовъ	пастбищъ	всей удобной	неудобной				
								М	О	Р	Г
		морг.	десят.								
1	2	3	4	5	6	7	8	9	10		
Августовскій уѣздъ.											
Гмины:											
1	Балля-Велька . . . . .	10554	196	—	297	11047	148	11195	5737		
2	Баргловъ . . . . .	крест.	7682	3049	31	973	11735	399	12134	6218	
		м. шл.	574	75	167	31	847	29	876	449	
		Всего.	8256	3124	198	1004	12582	428	13010	6667	
3	Волловичевцы . . . . .	крест.	5963	636	95	1049	7742	1082	8825	4522	
		посад.	1005	47	—	15	1067	144	1211	621	
		Всего.	6968	683	95	1064	8810	1226	10036	5144	
4	Голынка . . . . .	8229	537	—	393	9159	1317	10476	5368		
5	Дембово . . . . .	5136	4645	—	2589	12370	586	12956	6640		
6	Довспуда . . . . .	крест.	11232	3268	—	231	14731	122	14853	7612	
		посад.	783	4	—	31	818	2	820	420	
		Всего.	12015	3272	—	262	15549	124	15673	8032	
7	Кольница . . . . .	4570	3059	—	1490	9119	497	9616	4928		
8	Курьянка . . . . .	крест.	7769	1554	96	2650	12069	479	12548	6430	
		м. шл.	290	50	—	33	313	16	329	169	
		Всего.	7999	1604	96	2683	12382	495	12877	6599	
9	Лабно . . . . .	крест.	7004	1800	—	2305	11109	969	12078	6190	
		м. шл.	2842	298	—	175	3315	96	3411	1748	
		Всего.	9846	2098	—	2480	14424	1065	15489	7938	
10	Петропавловскъ . . . . .	крест.	1931	1340	—	862	4133	212	4345	2227	
		посад.	3495	2018	3000	1943	10456	332	10788	5528	
		Всего.	5426	3358	3000	2805	14589	544	15133	7755	
11	Штабинъ . . . . .	7019	3680	4597	829	16125	106	16231	8318		
12	Щебро-Ольшанка . . . . .	7124	2497	—	1942	11563	454	12017	6158		
	Итого въ уѣздѣ . . . . .	крест.	84213	26261	4819	15610	130903	6371	137274	70349	
		посад.	5283	2069	3000	1989	12341	478	12819	6569	
		м. шл.	3646	423	167	239	4475	141	4616	2366	
		Всего.	93142	28753	7986	17838	147719	6990	154709	79284	
Владиславовскій уѣздъ.											
Гмины:											
1	Благославленство . . . . .	крест.	9434	3566	—	340	13240	474	13814	7079	
		м. шл.	109	35	—	17	161	13	174	89	
		Всего.	9543	3601	—	357	13501	487	13988	7168	
2	Гелгудышки . . . . .	8263	619	1	241	9124	283	9407	4821		
3	Гришкабуда . . . . .	17241	7682	—	1289	26212	830	27042	13858		
4	Доброволя . . . . .	6780	3190	—	1474	11444	1155	12599	6456		

посадское и мелкой шляхты.

№ по порядку	Число усадебъ	Число усадебъ, пользующихся сервитутами	% всего числа усадебъ, составляем. усадьбами				На 1 усадьбу приходится		% общего пространства земли, составляемый					№ по порядку									
			владѣющихъ участками земли				владѣющими участками		пользующимися сервитутами														
			свыше 15 морговъ	отъ 3—15 морговъ	менѣе 3-хъ морговъ	В С Е Г О	только лѣсными	только пастбищными	тѣми и другими	в с е г о	свыше 15 морговъ	отъ 3—15 морговъ	менѣе 3-хъ морговъ		лѣсными	пастбищными	м о р г о в ъ	д е с я т и н ѣ	пахатной землей	л у г а м и	л ѣ с а м и	пастбищами	неудобной землей
11	12	13	14	15	16	17	18	19	20	21	22	23	24	25	26	27	28	29	30	31			
	186	307	141	634	7	64	122	193	29,3	48,4	22,3	20,3	29,3	17,4	8,9	94,3	1,7	—	2,7	1,3	1		
	300	194	76	570	—	—	—	—	52,6	34,1	13,3	—	—	20,6	10,6	—	—	—	—	—	—		
	24	2	—	26	—	—	—	—	92,3	7,7	—	—	—	32,6	16,7	—	—	—	—	—	—		
	324	196	76	596	—	39	214	253	54,4	32,9	12,7	35,9	42,4	21,1	10,8	63,5	24,0	1,5	7,7	3,3	2		
	90	159	76	325	—	—	—	—	27,7	48,9	23,4	—	—	23,8	12,2	—	—	—	—	—	—		
	8	16	9	33	—	—	—	—	24,2	48,5	27,3	—	—	32,3	16,6	—	—	—	—	—	—		
	98	175	85	358	32	133	160	325	27,4	48,9	23,7	53,6	81,8	24,6	12,6	69,4	6,8	1,0	10,6	12,2	3		
	336	239	58	633	—	31	22	53	53,1	37,7	9,2	3,5	8,4	14,5	7,4	78,5	5,1	—	3,8	12,6	4		
	230	78	2	310	—	—	—	—	74,2	25,2	0,6	—	—	39,9	20,4	39,6	35,9	—	20,0	4,5	5		
	497	222	15	734	—	—	—	—	67,7	30,3	2,0	—	—	20,1	10,3	—	—	—	—	—	—		
	—	28	137	165	—	—	—	—	—	17,0	83,0	—	—	5,0	2,6	—	—	—	—	—	—		
	497	250	152	899	—	—	16	16	55,3	27,8	16,9	1,8	1,8	17,3	8,9	76,6	20,9	—	1,7	0,8	6		
	267	82	81	430	—	—	—	—	62,1	19,1	18,8	—	—	21,2	10,9	47,5	31,8	—	15,5	5,2	7		
	250	270	124	644	—	—	—	—	38,8	41,9	19,3	—	—	18,7	9,6	—	—	—	—	—	—		
	7	10	7	24	—	—	—	—	29,2	41,6	29,2	—	—	13,0	6,7	—	—	—	—	—	—		
	257	280	131	668	9	—	83	92	38,5	41,9	19,6	13,8	12,4	18,5	9,5	62,1	12,5	0,8	20,8	3,8	8		
	147	199	81	427	—	—	—	—	34,4	46,6	19,0	—	—	26,0	13,3	—	—	—	—	—	—		
	64	51	35	150	—	—	—	—	42,7	34,0	23,3	—	—	22,1	11,3	—	—	—	—	—	—		
	211	250	116	577	28	—	—	28	36,6	43,3	20,1	4,9	—	25,0	12,8	63,6	13,5	—	16,0	6,9	9		
	120	61	23	204	—	—	—	—	58,8	29,9	11,3	—	—	20,3	10,4	—	—	—	—	—	—		
	23	130	81	234	—	—	—	—	9,8	55,6	34,6	—	—	44,7	22,9	—	—	—	—	—	—		
	143	191	104	438	1	8	7	16	32,7	43,6	23,7	1,8	3,4	33,3	17,1	35,9	22,2	19,8	18,5	3,6	10		
	209	388	168	765	—	—	—	—	27,3	50,7	22,0	—	—	21,1	10,8	43,2	22,7	28,3	5,1	0,7	11		
	232	228	41	501	—	—	—	—	46,3	45,5	8,2	—	—	23,1	11,8	59,3	20,8	—	16,1	3,8	12		
	2864	2427	886	6177	—	—	—	—	46,4	39,3	14,3	—	—	21,2	10,9	61,4	19,1	3,5	11,4	4,6	—		
	31	174	227	432	—	—	—	—	7,2	40,3	52,5	—	—	28,6	14,7	41,2	16,2	23,4	15,5	3,7	—		
	95	63	42	200	—	—	—	—	47,5	31,5	21,0	—	—	22,4	11,5	79,0	9,2	3,6	5,2	3,0	—		
	2990	2664	1155	6809	77	275	624	976	43,9	39,1	17,0	10,3	13,2	21,7	11,1	60,2	18,6	5,2	11,5	4,5	—		
	348	113	29	490	—	—	—	—	71,0	23,1	5,9	—	—	27,2	13,9	—	—	—	—	—	—		
	4	6	—	10	—	—	—	—	40,0	60,0	—	—	—	16,1	8,3	—	—	—	—	—	—		
	352	119	29	500	202	163	—	365	70,4	23,8	5,8	40,4	32,6	27,0	13,8	68,2	25,7	—	2,6	3,5	1		
	185	101	79	365	304	56	—	360	50,7	27,7	21,6	83,3	15,3	25,0	12,8	87,8	6,6	0,0	2,6	3,0	2		
	438	174	54	666	—	—	—	—	65,8	26,1	8,1	—	—	39,4	20,2	63,7	28,4	—	4,8	3,1	3		
	268	269	69	606	—	1	—	1	44,2	44,4	11,4	—	0,2	18,9	9,7	53,8	25,3	—	11,7	9,2	4		



Таблица I. Землевладѣніе крестьянское,

№ № по порядку	НАЗВАНІЯ УѢЗДОВЪ и ГМИНЪ	ПРОСТРАНСТВО ЗЕМЛИ								
		пахатной и усадебной	луговъ	лѣсовъ	пастбищъ	всей удобной	неудобной	ВСЕИ		
								М	О	Р
		3	4	5	6	7	8	9	10	
5	Зыпле . . . . .	15014	4441	35	465	19955	432	20387	10448	
6	Кидуле . . . . .	крест. 14195	4494	—	278	18967	220	19187	9833	
		посад. 22	—	—	—	22	—	22	11	
	Всего . . . . .	14217	4494	—	278	18989	220	19209	9844	
7	Лѣснитство . . . . .	19293	7754	—	1726	28773	858	29631	15185	
8	Святошинъ . . . . .	крест. 6114	1222	15	1890	9241	638	9879	5063	
		м. шл. 492	25	8	38	563	12	575	295	
	Всего . . . . .	6606	1247	23	1928	9804	650	10454	5358	
9	Сынтовты . . . . .	17226	3577	105	740	21648	433	22081	11316	
10	Томашбуда . . . . .	12922	5188	277	114	18501	452	18953	9713	
11	Шилгале . . . . .	19753	4890	258	1158	26059	539	26598	13630	
	Итого въ уѣздѣ . . . . .	крест. 146235	46623	691	9715	203264	6314	209578	107402	
		посад. 22	—	—	—	22	—	22	11	
	Всего . . . . .	601	60	8	55	724	25	749	384	
Волковышскій уѣздъ.										
Гмины :										
1	Бартники . . . . .	9968	2856	—	2169	14993	575	15568	7978	
2	Виштынецъ . . . . .	крест. 2448	410	—	249	3107	132	3239	1660	
		посад. 1960	747	2200	440	5347	300	5647	2894	
	Всего . . . . .	4408	1157	2200	689	8454	432	8886	4554	
3	Войткоболе . . . . .	6956	2971	—	1105	11032	570	11602	5946	
4	Волковышки . . . . .	11188	824	—	1062	13074	497	13571	6955	
5	Гиже . . . . .	7740	1965	—	603	10308	53	10361	5310	
6	Зеленка . . . . .	3946	213	—	718	4877	46	4923	2523	
7	Карклины . . . . .	9238	2288	7	708	12241	258	12499	6405	
8	Кибарты . . . . .	6637	1357	—	200	8194	232	8426	4318	
9	Копсодзе . . . . .	7269	2439	—	2333	12041	846	12887	6604	
10	Ольвита . . . . .	6309	762	—	936	8007	379	8386	4297	
11	Поевонь . . . . .	9727	1523	—	1035	12285	350	12635	6475	
12	Поезіоры . . . . .	14158	6548	—	706	21412	220	21632	11086	
	Итого въ уѣздѣ . . . . .	крест. 95584	24156	7	11824	131571	4158	135729	69557	
		посад. 1960	747	2200	440	5347	300	5647	2894	
	Всего . . . . .	97544	24903	2207	12264	136918	4458	141376	72451	

посадское и мелкой шляхты.

№ № по порядку	Число усадебъ	Число усадебъ,пользующихся сервитутами		% всего числа усадебъ, составляем. усадьбами				На 1 усадьбу приходится удобн. земли		% общего пространства земли, составляемый					№ № по порядку						
		владѣющихъ участками земли		Всего	владѣющими участками			пользующимися сервитутами		пахатной земель	лугами	лѣсами	пастбищами	неудобной земель							
		свыше 15 морговъ	отъ 3—15 морговъ		менѣе 3-хъ морговъ	лѣсными	только пастбищными	и другими	Всего							свыше 15 морговъ	отъ 3—15 морговъ	менѣе 3-хъ морговъ	лѣсными	пастбищными	
				морговъ						десят.	морговъ	десят.	морговъ	десят.							морговъ
11	12	13	14	15	16	17	18	19	20	21	22	23	24	25	26	27	28	29	30	31	
5	344	180	76	600	57	1	—	48	57,3	30,0	12,7	9,5	0,2	33,2	17,0	73,6	21,8	0,2	2,3	2,1	5
6	371	206	83	660	—	—	—	—	56,2	31,2	12,6	—	—	28,7	14,7	—	—	—	—	—	—
	—	—	31	31	—	—	—	—	—	—	100,0	—	—	0,7	0,4	74,0	23,4	—	1,5	1,1	6
	371	206	114	691	—	—	—	—	53,7	29,8	16,5	—	—	27,5	14,1	65,1	26,2	—	5,8	2,9	7
7	433	158	59	650	—	—	—	—	66,6	24,3	9,1	—	—	44,3	22,7	65,1	26,2	—	5,8	2,9	7
8	250	102	133	485	—	—	—	—	51,6	21,0	27,4	—	—	19,1	9,8	—	—	—	—	—	—
	9	1	—	10	—	—	—	—	90,0	10,0	—	—	—	56,3	28,9	63,2	11,9	0,2	18,5	6,2	8
	259	103	133	495	93	30	—	123	52,3	20,8	26,9	18,8	6,1	19,8	10,1	63,2	11,9	0,2	18,5	6,2	8
9	334	125	50	509	—	—	—	—	65,6	24,6	9,8	—	—	42,5	21,8	78,0	16,2	0,5	3,3	2,0	9
10	333	54	10	397	—	—	—	—	83,9	13,6	2,5	—	—	46,6	23,9	68,2	27,4	1,4	0,6	2,4	10
11	427	117	80	624	—	—	—	—	68,4	18,8	12,8	—	—	41,8	21,4	74,3	18,4	1,0	4,3	2,0	11
	Итого въ уѣздѣ . . . . .	3731	1599	722	6052	—	—	—	61,7	26,4	11,9	—	—	33,6	17,2	69,8	22,3	0,3	4,6	3,0	—
		—	—	31	31	—	—	—	—	—	—	100,0	—	—	0,7	0,4	100,0	—	—	—	—
	13	7	—	20	—	—	—	—	65,0	35,0	—	—	—	36,2	18,6	80,2	8,0	1,1	7,4	3,3	—
	3744	1606	753	6103	656	251	—	907	61,4	26,3	12,3	10,7	4,1	33,4	17,1	69,8	22,2	0,3	4,7	3,0	—















Таблица I. Землевладѣніе крестьянское,

№ № по порядку	НАЗВАНІЯ УѢЗДОВЪ и ГМИНЪ	ПРОСТРАНСТВО ЗЕМЛИ														
		пахатной и усадебной	луговъ	лѣсовъ	пастбищъ	всей удобной	неудобной	ВСЕЙ								
								М	О	Р	Г	О	В	Ъ	морг.	десят.
1	2	3	4	5	6	7	8	9	10							
	Итого въ губерніи . . .	851167 21128 6638	203165 5594 861	9427 6437 275	93360 4327 483	1157119 37486 8257	57419 2744 365	1214538 40230 8622	622413 21617 4418							
	Всего . . .	878933	209620	16139	98170	1202862	60528	1263390	647448							
	<b>Сводъ данныхъ по уѣздамъ:</b>															
	<b>Крестьянское землевладѣніе</b>															
1	Уѣздъ Августовскій . . . . .	84213	26261	4819	15610	130903	6371	137274	70349							
2	„ Владиславовскій . . . . .	146235	46623	691	9715	203264	6314	209578	107402							
3	„ Волковышскій . . . . .	95584	24156	7	11824	131571	4158	135729	69557							
4	„ Кальварійскій . . . . .	97165	28587	217	13651	139620	4958	144578	74092							
5	„ Маріампольскій . . . . .	156404	28107	83	8781	193375	6263	199638	102308							
6	„ Сейнскій . . . . .	144056	21255	3251	22394	190956	18971	209927	107581							
7	„ Сувалкскій . . . . .	127510	28176	359	11385	167430	10384	177814	91124							
	Итого въ губерніи . . . . .	851167	203165	9427	93360	1157119	57419	1214538	622413							
	<b>Посадское землевладѣніе</b>															
1	Уѣздъ Августовскій . . . . .	5283	2069	3000	1989	12341	478	12819	6569							
2	„ Владиславовскій . . . . .	22	—	—	—	22	—	22	11							
3	„ Волковышскій . . . . .	1960	747	2200	440	5347	300	5647	2894							
4	„ Кальварійскій . . . . .	2229	411	431	119	3190	199	3389	1737							
5	„ Маріампольскій . . . . .	1333	375	—	27	1735	86	1821	933							
6	„ Сейнскій . . . . .	2458	554	—	496	3508	509	4017	2059							
7	„ Сувалкскій . . . . .	7843	1438	806	1256	11343	1172	12515	6414							
	Итого въ губерніи . . . . .	21128	5594	6437	4327	37486	2744	40230	21617							
	<b>Землевладѣніе мелкой шляхты</b>															
1	Уѣздъ Августовскій . . . . .	3646	423	167	239	4475	141	4616	2366							
2	„ Владиславовскій . . . . .	601	60	8	55	724	25	749	384							
3	„ Волковышскій . . . . .	—	—	—	—	—	—	—	—							
4	„ Кальварійскій . . . . .	1347	253	21	52	1673	73	1746	895							
5	„ Маріампольскій . . . . .	—	—	—	—	—	—	—	—							
6	„ Сейнскій . . . . .	1044	125	79	137	1385	126	1511	773							
7	„ Сувалкскій . . . . .	—	—	—	—	—	—	—	—							
	Итого въ губерніи . . . . .	6638	861	275	483	8257	365	8622	4418							
	<b>ОБЩАЯ СУММА</b>															
1	Уѣздъ Августовскій . . . . .	93142	28753	7986	17838	147719	6990	154709	79284							
2	„ Владиславовскій . . . . .	146858	46683	699	9770	204010	6339	210349	107797							
3	„ Волковышскій . . . . .	97544	24903	2207	12264	136918	4458	141376	72451							
4	„ Кальварійскій . . . . .	100741	29251	669	13822	144483	5230	149713	76724							
5	„ Маріампольскій . . . . .	157737	28482	83	8808	195110	6349	201459	103241							
6	„ Сейнскій . . . . .	147558	21934	3330	23027	195849	19606	215455	110413							
7	„ Сувалкскій . . . . .	135353	29614	1165	12641	178773	11556	190329	97538							
	Итого въ губерніи . . . . .	878933	209620	16139	98170	1202862	60528	1263390	647448							

посадское и мелкой шляхты.

№ № по порядку	Число усадебъ	Число усадебъ,поль- зующ. сервитутами	% всего числа усадебъ, составляем. усадьбами	На усадьбу приходится удобн. земли		% общаго пространства земли, составляемый					№ № по порядку																			
				морговъ	десяти нъ	владѣющими участками		пользо- ующимся сер- витутами		пахатной землей		лу- гами	лѣ- сами	пастби- щами	неудобной землей															
						всего	лѣсными	пастбищ- ными	лѣсными							пастбищ- ными														
																	всего	лѣсными	пастбищ- ными	лѣсными	пастбищ- ными									
1	2	3	4	5	6	7	8	9	10	11	12	13	14	15	16	17	18	19	20	21	22	23	24	25	26	27	28	29	30	31
	Итого въ губерніи . . .	26020 616 168	15494 1016 111	10665 1583 82	52179 3215 361	2564	1427	3089	7080	49,9 19,2 46,5	29,7 31,6 30,8	20,4 49,2 22,7	10,1	8,1	21,6	11,1	22,2	11,4	70,1	16,7	0,8	7,7	4,7	22,2	11,4	70,1	16,7	0,8	7,7	4,7
	Итого въ губерніи . . .	26804	16621	12330	55755	2564	1427	3089	7080	48,1	29,8	22,1	10,1	8,1	21,6	11,1	22,2	11,4	70,1	16,7	0,8	7,7	4,7	22,2	11,4	70,1	16,7	0,8	7,7	4,7
1	Уѣздъ Августовскій . . . . .	2864	2427	886	6177	—	—	—	—	46,4	39,3	14,3	—	—	21,2	10,9	21,2	10,9	61,4	19,1	3,5	11,4	4,6	21,2	10,9	61,4	19,1	3,5	11,4	4,6
2	„ Владиславовскій . . . . .	3731	1599	722	6052	—	—	—	—	61,7	26,4	11,9	—	—	33,6	17,2	33,6	17,2	69,8	22,3	0,3	4,6	3,0	33,6	17,2	69,8	22,3	0,3	4,6	3,0
3	„ Волковышскій . . . . .	2826	1058	1949	5833	—	—	—	—	48,5	18,1	33,4	—	—	22,6	11,6	22,6	11,6	70,5	17,8	0,0	8,7	3,0	22,6	11,6	70,5	17,8	0,0	8,7	3,0
4	„ Кальварійскій . . . . .	3395	1403	1806	6604	—	—	—	—	51,4	21,2	27,4	—	—	21,1	10,8	21,1	10,8	67,3	19,8	0,1	9,4	3,4	21,1	10,8	67,3	19,8	0,1	9,4	3,4
5	„ Маріампольскій . . . . .	4507	3266	2140	9913	—	—	—	—	45,5	32,9	21,6	—	—	19,5	10,0	19,5	10,0	78,3	14,2	0,0	4,4	3,1	19,5	10,0	78,3	14,2	0,0	4,4	3,1
6	„ Сейнскій . . . . .	4074	2809	1581	8464	—	—	—	—	48,1	33,2	18,7	—	—	22,6	11,6	22,6	11,6	68,6	10,1	1,6	10,7	9,0	22,6	11,6	68,6	10,1	1,6	10,7	9,0
7	„ Сувалкскій . . . . .	4623	2932	1581	9136	—	—	—	—	50,6	32,1	17,3	—	—	18,3	9,4	18,3	9,4	71,7	15,9	0,2	6,4	5,8	18,3	9,4	71,7	15,9	0,2	6,4	5,8
	Итого въ губерніи . . . . .	26020	15494	10665	52179	—	—	—	—	49,9	29,7	20,4	—	—	22,2	11,4	22,2	11,4	70,1	16,7	0,8	7,7	4,7	22,2	11,4	70,1	16,7	0,8	7,7	4,7
	<b>Посадское землевладѣніе</b>																													
1	Уѣздъ Августовскій . . . . .	31	174	227	432	—	—	—	—	7,2	40,3	52,5	—	—	28,6	14,7	28,6	14,7	41,2	16,2	23,4	15,5	3,7	28,6	14,7	41,2	16,2	23,4	15,5	3,7
2	„ Владиславовскій . . . . .	—	—	31	31	—	—	—	—	—	—	100,0	—	—	0,7	0,4	0,7	0,4	100,0	—	—	—	—	—	0,7	0,4	100,0	—	—	—
3	„ Волковышскій . . . . .	80	78	186	344	—	—	—	—	23,2	22,7	54,1	—	—	15,5	7,9	15,5	7,9	34,7	13,2	39,0	7,8	5,3	15,5	7,9	34,7	13,2	39,0	7,8	5,3
4	„ Кальварійскій . . . . .	85	156	197	438	—	—	—	—	19,4	35,6	45,0	—	—	7,3	3,7	7,3	3,7	65,8	12,1	12,7	3,5	5,9	7,3	3,7	65,8	12,1	12,7	3,5	5,9
5	„ Маріампольскій . . . . .	43	34	317	394	—	—	—	—	10,9	8,6	80,5	—	—	4,4	2,3	4,4	2,3	73,2	20,6	—	1,5	4,7	4,4	2,3	73,2	20,6	—	1,5	4,7
6	„ Сейнскій . . . . .	88	133	367	588	—	—	—	—	15,0	22,6	62,4	—	—	6,0	3,1	6,0	3,1	61,2	13,8	—	12,3	12,7	6,0	3,1	61,2	13,8	—	12,3	12,7
7	„ Сувалкскій . . . . .	289	441	258	988	—	—	—	—	29,3	44,6	26,1	—	—	11,5	5,9	11,5	5,9	62,7	11,5	6,4	10,0	9,4	11,5	5,9	62,7	11,5	6,4	10,0	9,4
	Итого въ губерніи . . . . .	616	1016	1583	3215	—	—	—	—	19,2	31,6	49,2	—	—	11,7	5,9	11,7	5,9	52,5	13,9	16,0	10,8	6,8	11,7	5,9	52,5	13,9	16,0	10,8	6,8
	<b>Землевладѣніе мелкой шляхты</b>																													
1	Уѣздъ Августовскій . . . . .	95	63	42	200	—	—	—	—	47,5	31,5	21,0	—	—	22,4	11,5	22,4	11,5	79,0	9,2	3,6	5,2	3,0	22,4	11,5	79,0	9,2	3,6	5,2	3,0
2	„ Владиславовскій . . . . .	13	7	—	20	—	—	—	—	65,0	35,0	—	—	—	36,2	18,6	36,2	18,6	80,2	8,0	1,1	7,4	3,3	36,2	18,6	80,2	8,0	1,1	7,4	3,3
3	„ Волковышскій . . . . .	—	—	—	—	—	—	—	—	—	—	—	—	—	—	—	—	—	—	—	—	—	—	—	—	—	—	—	—	—
4	„ Кальварійскій . . . . .	32	15	3	50	—	—	—	—	64,0	30,0	6,0	—	—	33,5	17,2	33,5	17,2												



Таблица II. Землевладѣніе

№ № по порядку	НАЗВАНІЯ УѢЗДОВЪ и ГМИНЪ	ПРОСТРАНСТВО КАЗЕННОЙ ЗЕМЛИ								Пространство казенной земли, сдаваемой въ аренду (въ моргахъ)
		пахатной и усадебной	луговъ	лѣсовъ	пастбищъ	всей удобной	неудобной	ВСЕЙ		
								морг.	десят.	
								М	О	
1	2	3	4	5	6	7	8	9	10	11
<b>Августовскій уѣздъ.</b>										
Гмины:										
1	Балля-Велька . . . . .	—	—	—	—	—	—	—	—	—
2	Баргловъ . . . . .	—	—	—	—	2	—	2	1	2
3	Волловичевцы . . . . .	120	7	2493	—	2620	14	2634	1350	7
4	Голынка . . . . .	—	—	—	—	—	—	—	—	—
5	Дембово . . . . .	103	—	5689	—	5792	—	5792	2968	1
6	Довесуда . . . . .	203	—	4906	—	5109	56	5165	2647	60
7	Кольница . . . . .	313	4	11477	18	11812	890	12702	6509	972
8	Курьянка . . . . .	521	2060	23309	3	25893	2322	28215	14459	2357
9	Лабно . . . . .	—	—	—	—	—	—	—	—	—
10	Петропавловскъ . . . . .	—	—	—	—	—	—	—	—	—
11	Штабинъ . . . . .	72	—	5795	—	5867	40	5907	3027	—
12	Щебро-Ольшанка . . . . .	1240	863	46322	20	48445	4384	52829	27073	5489
	<b>Итого въ уѣздѣ. . .</b>	<b>2574</b>	<b>2934</b>	<b>99991</b>	<b>41</b>	<b>105540</b>	<b>7706</b>	<b>113246</b>	<b>58034</b>	<b>8888</b>
<b>Владиславовскій уѣздъ.</b>										
Гмины:										
1	Благославленство . . . . .	—	—	—	—	—	—	—	—	—
2	Гелгудышки . . . . .	—	—	—	—	—	—	—	—	—
3	Гришкабуда . . . . .	—	—	—	3	—	—	3	2	3
4	Доброволя . . . . .	153	100	18174	—	18427	467	18894	9683	—
5	Зыпле . . . . .	—	—	—	—	—	—	—	—	—
6	Кидуле . . . . .	113	78	3074	35	3300	441	3741	1917	164
7	Лѣнитство . . . . .	2	—	—	—	—	—	2	1	2
8	Святошинъ . . . . .	—	—	—	—	—	—	—	—	—
9	Сынтовты . . . . .	—	—	—	—	—	—	—	—	—
10	Томашбуда . . . . .	200	232	15869	—	16301	400	16701	8559	132
11	Шилгале . . . . .	42	60	1639	—	1741	186	1927	987	27
	<b>Итого въ уѣздѣ. . .</b>	<b>510</b>	<b>470</b>	<b>38756</b>	<b>38</b>	<b>39774</b>	<b>1494</b>	<b>41268</b>	<b>21149</b>	<b>328</b>
<b>Волковышскій уѣздъ.</b>										
Гмины:										
1	Бартники . . . . .	2	—	—	—	2	—	2	1	2
2	Виштынецъ . . . . .	77	54	—	138	269	7	276	141	276
3	Войткоболе . . . . .	57	1	618	—	676	1	677	347	14
4	Волковышки . . . . .	6	—	—	—	6	—	6	3	6
5	Гиже . . . . .	2	—	—	—	2	—	2	1	2
6	Зеленка . . . . .	—	—	—	—	—	—	—	—	—
7	Карклины . . . . .	—	—	—	—	—	—	—	—	—
8	Кибарты . . . . .	219	88	—	19	326	3	329	169	329
9	Копсодзе . . . . .	2	—	—	—	2	—	2	1	2
10	Ольвита . . . . .	—	—	—	—	—	—	—	—	—
11	Поевонь . . . . .	—	—	—	—	—	—	—	—	—
12	Поезіоры . . . . .	5	1	—	—	6	—	6	3	6
	<b>Итого въ уѣздѣ. . .</b>	<b>370</b>	<b>144</b>	<b>618</b>	<b>157</b>	<b>1289</b>	<b>11</b>	<b>1300</b>	<b>666</b>	<b>637</b>

дворское и казенное.

№ № по порядку	ПРОСТРАНСТВО ДВОРСКОЙ ЗЕМЛИ								% общаго пространства двор- ской земли, составляемый					№ № по порядку
	пахатной и усадебной	луговъ	лѣсовъ	пастбищъ	всей удобной	неудобной	ВСЕЙ		пахатной землей	лугами	лѣсами	пастбищами	неудобной землей	
							морговъ	десят.						
							М	О						
12	13	14	15	16	17	18	19	20	21	22	23	24	25	
	6600	204	2914	144	9862	252	10114	5183	65,3	2,0	28,8	1,4	2,5	1
	2843	957	4062	447	8309	456	8765	4492	32,4	10,9	46,4	5,1	5,2	2
	6760	630	3520	1968	12878	1470	14348	7353	47,1	4,4	24,5	13,7	10,3	3
	3342	590	1237	110	5279	572	5851	2998	57,1	10,1	21,1	1,9	9,8	4
	—	—	—	—	—	—	—	—	—	—	—	—	—	5
	3105	668	1566	95	5434	79	5513	2825	56,3	12,1	28,4	1,7	1,5	6
	1002	1078	—	1096	3176	340	3516	1802	28,5	30,6	—	31,2	9,7	7
	1931	292	5330	139	7692	98	7790	3992	24,8	3,7	68,4	1,8	1,3	8
	1913	409	—	203	2525	400	2925	1499	65,4	14,0	—	6,9	13,7	9
	772	320	312	445	1849	59	1908	978	40,4	16,8	16,3	23,3	3,1	10
	340	876	3509	149	4874	64	4938	2530	6,9	17,7	71,1	3,0	1,3	11
	760	840	—	247	1847	4	1851	949	41,1	45,4	—	13,3	0,2	12
	<b>29368</b>	<b>6864</b>	<b>22450</b>	<b>5043</b>	<b>63725</b>	<b>3794</b>	<b>67519</b>	<b>34601</b>	<b>43,5</b>	<b>10,2</b>	<b>33,2</b>	<b>7,5</b>	<b>5,6</b>	
	2703	938	3595	378	7614	133	7747	3970	34,9	12,1	46,4	4,9	1,7	1
	9640	883	8278	1000	19801	120	19921	10209	48,4	4,4	41,6	5,0	0,6	2
	—	—	—	—	—	—	—	—	—	—	—	—	—	3
	853	226	150	221	1450	101	1551	795	55,0	14,6	9,7	14,2	6,5	4
	1408	3850	9501	80	14839	571	15410	7897	9,1	25,0	61,7	0,5	3,7	5
	2330	806	1910	237	5283	102	5385	2759	43,3	14,9	35,5	4,4	1,9	6
	772	500	—	—	1272	—	1272	652	60,7	39,3	—	—	—	7
	1800	339	1560	120	3819	247	4066	2084	44,3	8,3	38,4	2,9	6,1	8
	—	—	—	—	—	—	—	—	—	—	—	—	—	9
	341	136	3	—	480	—	480	246	71,1	28,3	0,6	—	—	10
	—	—	—	—	—	—	—	—	—	—	—	—	—	11
	<b>19847</b>	<b>7678</b>	<b>24997</b>	<b>2036</b>	<b>54558</b>	<b>1274</b>	<b>55832</b>	<b>28612</b>	<b>35,5</b>	<b>13,8</b>	<b>44,8</b>	<b>3,6</b>	<b>2,3</b>	
	7839	1218	87	616	9760	537	10297	5277	76,1	11,8	0,9	6,0	5,2	1
	1466	547	1882	626	4521	221	4742	2430	30,9	11,5	39,7	13,2	4,7	2
	1359	789	—	75	2223	36	2259	1158	60,2	34,9	—	3,3	1,6	3
	1700	160	—	79	1939	49	1988	1019	85,5	8,0	—	4,0	2,5	4
	1383	30	240	115	1768	126	1894	970	73,0	1,6	12,7	6,1	6,6	5
	6846	1086	936	400	9268	71	9339	4786	73,3	11,6	10,0	4,3	0,8	6
	3064	244	20	306	3634	52	3686	1889	83,1	6,6	0,6	8,3	1,4	7
	9645	1521	178	1333	12677	677	13354	6843	72,2	11,4	1,3	10,0	5,1	8
	1841	1093	—	754	3688	150	3838	1967	48,0	28,5	—	19,6	3,9	9
	9879	1404	413	358	12054	1069	13123	6725	75,3	10,7	3,2	2,7	8,1	10
	4114	421	996	175	5706	211	5917	3032	69,5	7,1	16,8	3,0	3,6	11
	302	80	—	55	437	15	452	232	66,8	17,7	—	12,2	3,3	12
	<b>49438</b>	<b>8593</b>	<b>4752</b>	<b>4892</b>	<b>67675</b>	<b>3214</b>	<b>70889</b>	<b>36328</b>	<b>69,8</b>	<b>12,1</b>	<b>6,7</b>	<b>6,9</b>	<b>4,5</b>	



Таблица II. Землевладѣніе

№ № по порядку	НАЗВАНІЯ УѢЗДОВЪ и ГМИНЪ	ПРОСТРАНСТВО КАЗЕННОЙ ЗЕМЛИ								Пространство казенной земли, сдаваемой въ аренду (въ моргахъ)							
		пахатной и усадебной	луговъ	лѣсовъ	пастбищъ	всей удобной	неудобной	ВСЕИ									
								М	О		Р	Г	О	В	Ъ	морг.	десят.
								3	4		5	6	7	8	9	10	11
1	2	3	4	5	6	7	8	9	10	11							
<b>Кальварійскій уѣздъ.</b>																	
Гмины :																	
1	Балькуны . . . . .	—	—	—	—	—	—	—	—	—							
2	Кальварія . . . . .	18	—	143	—	161	20	181	93	23							
3	Кирсна . . . . .	44	—	628	—	672	—	672	344	—							
4	Кракополь . . . . .	1	1	—	—	2	—	2	1	2							
5	Красна . . . . .	63	126	18	—	207	3956	4163	2133	159							
6	Любово . . . . .	—	—	—	—	—	—	—	—	—							
7	Людвиново . . . . .	1	—	—	1	2	—	2	1	2							
8	Надѣмань . . . . .	77	—	4583	—	4660	—	4660	2388	—							
9	Олита . . . . .	47	—	1997	—	2044	—	2044	1047	—							
10	Подавине . . . . .	60	—	—	—	60	5535	5595	2868	—							
11	Раудань . . . . .	—	—	—	—	—	—	—	—	—							
12	Симно . . . . .	—	—	—	—	—	—	—	—	—							
13	Удрія . . . . .	—	—	—	—	—	—	—	—	—							
14	Урдоминь . . . . .	1	—	—	—	1	—	1	1	1							
15	Яново . . . . .	2	—	—	—	2	—	2	1	2							
	<b>Итого въ уѣздѣ . . .</b>	<b>314</b>	<b>127</b>	<b>7369</b>	<b>1</b>	<b>7811</b>	<b>9511</b>	<b>17322</b>	<b>8877</b>	<b>189</b>							
<b>Маріампольскій уѣздъ.</b>																	
Гмины :																	
1	Алексога . . . . .	123	99	7542	—	7764	4579	12343	6326	153							
2	Антоново . . . . .	596	33	13864	48	14541	405	14946	7659	261							
3	Бальвержишки . . . . .	107	80	4919	—	5106	173	5279	2705	123							
4	Вейверы . . . . .	373	115	11916	—	12404	75	12479	6395	235							
5	Гуделе . . . . .	267	106	10332	—	10705	57	10762	5515	277							
6	Квѣцишки . . . . .	—	—	—	—	—	—	—	—	—							
7	Михалишки . . . . .	444	77	10134	6	10661	2011	12672	6494	323							
8	Пильвишки . . . . .	67	43	—	—	110	9	119	61	119							
9	Погермонь . . . . .	52	—	1270	—	1322	78	1400	718	8							
10	Понѣмонь-Пожайсе . . . . .	153	—	6158	—	6311	719	7030	3602	1							
11	Фреда . . . . .	—	—	—	—	—	—	—	—	—							
12	Хлѣбишки . . . . .	318	58	8238	—	8614	663	9277	4754	216							
13	Шумскъ . . . . .	40	10	1302	—	1352	13	1365	700	12							
14	Яворово . . . . .	158	8	3953	—	4119	1044	5163	2646	16							
	<b>Итого въ уѣздѣ . . .</b>	<b>2698</b>	<b>629</b>	<b>79628</b>	<b>54</b>	<b>83009</b>	<b>9826</b>	<b>92835</b>	<b>47575</b>	<b>1744</b>							
<b>Сейнскій уѣздъ.</b>																	
Гмины :																	
1	Берзники . . . . .	566	104	3785	30	4485	551	5036	2581	1113							
2	Вейсее . . . . .	—	—	—	—	—	148	148	76	148							
3	Копціово . . . . .	259	11	6721	—	6991	2356	9347	4790	2098							
4	Красново . . . . .	409	115	—	81	605	1186	1791	918	1791							
5	Краснополь . . . . .	111	—	3387	—	3498	507	4005	2052	420							
6	Кудраны . . . . .	—	—	—	—	—	—	—	—	—							
7	Лейпуны . . . . .	—	—	—	—	—	174	174	89	174							
8	Лоздае . . . . .	—	—	—	—	—	—	—	—	—							

дворское и казенное.

№ № по порядку	ПРОСТРАНСТВО ДВОРСКОЙ ЗЕМЛИ	% общаго пространства двор- ской земли, составляемый										№ № по порядку												
		пахатной и усадебной	луговъ	лѣсовъ	пастбищъ	всей удобной	неудобной	ВСЕИ		пахатной землей	лугами		лѣсами	пастбищами	неудобной землей									
								М	О							Р	Г	О	В	Ъ	морговъ	десят.		
								12	13							14	15	16	17	18	19	20	21	22
1	2	3	4	5	6	7	8	9	10	11	12	13	14	15	16	17	18	19	20	21	22	23	24	25
<b>Кальварійскій уѣздъ.</b>																								
1	Балькуны . . . . .	2361	739	1157	340	4597	176	4773	2446	49,5	15,5	24,2	7,1	3,7	1									
2	Кальварія . . . . .	3487	401	10	40	3938	152	4090	2096	85,3	9,8	0,2	1,0	3,7	2									
3	Кирсна . . . . .	3027	781	795	779	5382	159	5541	2840	54,6	14,1	14,3	14,1	2,9	3									
4	Кракополь . . . . .	1323	921	155	139	2538	146	2684	1375	49,3	34,3	5,8	5,2	5,4	4									
5	Красна . . . . .	2373	825	1046	1888	6132	918	7050	3613	33,7	11,7	14,8	26,8	13,0	5									
6	Любово . . . . .	3028	586	—	600	4214	439	4653	2384	65,1	12,6	—	12,9	9,4	6									
7	Людвиново . . . . .	3129	612	2865	298	6904	247	7151	3665	43,7	8,6	40,1	4,2	3,4	7									
8	Надѣмань . . . . .	2238	336	500	140	3214	82	3296	1689	67,9	10,2	15,2	4,2	2,5	8									
9	Олита . . . . .	684	233	255	30	1202	110	1312	672	52,1	17,8	19,4	2,3	8,4	9									
10	Подавине . . . . .	552	333	485	204	1574	98	1672	857	33,0	19,9	29,0	12,2	5,9	10									
11	Раудань . . . . .	1196	599	1752	162	3709	107	3816	1956	31,3	15,7	45,9	4,3	2,8	11									
12	Симно . . . . .	2931	491	245	331	3998	127	4125	2114	71,1	11,9	5,9	8,0	3,1	12									
13	Удрія . . . . .	2277	253	1190	499	4219	360	4579	2347	49,7	5,5	26,0	10,9	7,9	13									
14	Урдоминь . . . . .	2994	1519	1658	1301	7472	391	7863	4029	38,1	19,3	21,1	16,5	5,0	14									
15	Яново . . . . .	1461	166	—	34	1661	86	1747	895	83,6	9,5	—	2,0	4,9	15									
	<b>Итого въ уѣздѣ . . .</b>	<b>33061</b>	<b>8795</b>	<b>12113</b>	<b>6785</b>	<b>60754</b>	<b>3598</b>	<b>64352</b>	<b>32978</b>	<b>51,4</b>	<b>13,7</b>	<b>18,8</b>	<b>10,5</b>	<b>5,6</b>										
<b>Маріампольскій уѣздъ.</b>																								
1	Алексога . . . . .	5526	469	426	927	7348	1427	8775	4497	63,0	5,3	4,8	10,6	16,3	1									
2	Антоново . . . . .	1115	194	—	20	1329	59	1388	711	80,3	14,0	—	1,4	4,3	2									
3	Бальвержишки . . . . .	3615	1916	7223	504	13258	349	13607	6973	26,6	14,1	53,1	3,7	2,5	3									
4	Вейверы . . . . .	596	298	1088	173	2155	126	2281	1169	26,1	13,1	47,7	7,6	5,5	4									
5	Гуделе . . . . .	1472	140	1574	150	3336	40	3376	1730	43,6	4,2	46,6	4,4	1,2	5									
6	Квѣцишки . . . . .	1592	372	93	477	2534	—	2534	1299	62,8	14,7	3,7	18,8	—	6									
7	Михалишки . . . . .	2034	211	2020	601	4866	94	4960	2542	41,0	4,3	40,7	12,1	1,9	7									
8	Пильвишки . . . . .	114	—	—	—	114	—	114	59	100,0	—	—	—	—	8									
9	Погермонь . . . . .	9026	1091	945	1219	12281	1006	13287	6809	67,9	8,2	7,1	9,2	7,6	9									
10	Понѣмонь-Пожайсе . . . . .	5758	583	4078	397	10816	260	11076	5676	52,0	5,3	36,8	3,6	2,3	10									
11	Фреда . . . . .	3918	827	1146	100	5991	90	6081	3116	64,4	13,6	18,9	1,6	1,5	11									
12	Хлѣбишки . . . . .	2074	192	45	163	2474	239	2713	1390	76,4	7,1	1,7	6,0	8,8	12									
13	Шумскъ . . . . .	780	256	2064	95	3195	11	3206	1643	24,3	8,0	64,4	3,0	0,3	13									
14	Яворово . . . . .	1231	245	—	65	1541	80	1621	831	76,0	15,1	—	4,0	4,9	14									
	<b>Итого въ уѣздѣ . . .</b>	<b>38851</b>	<b>6794</b>	<b>20702</b>	<b>4891</b>	<b>71238</b>	<b>3781</b>	<b>75019</b>	<b>38445</b>	<b>51,9</b>	<b>9,1</b>	<b>27,5</b>	<b>6,5</b>	<b>5,0</b>										
<b>Сейнскій уѣздъ.</b>																								
1	Берзники . . . . .	4397	1296	701	1579	7973	1638	9611	4925	45,8	13,5	7,3	16,4	17,0	1									
2	Вейсее . . . . .	5683	799	6324	1200	14006	2781	16787	8603	33,8	4,8	37,7	7,1	16,6	2									
3	Копціово . . . . .	1795	96	11328	825	14044	576	14620	7492	12,3	0,7	77,5	5,6	3,9	3									
4	Красново . . . . .	5355	1840	1732	182	9109	841	9950	5099	53,8	18,5	17,4	1,8	8,5	4									
5	Краснополь . . . . .	513	120	441	265	1339	134	1473	755	34,8	8,2	29,9	18,0	9,1	5									
6	Кудраны . . . . .	3505	351	402	1672	5930	583	6513	3338	53,8	5,4	6,2	25,7	8,9	6									
7	Лейпуны . . . . .	6997	643	6454	686	14780	1034	15814	8104	44,3	4,1	40,8	4,3	6,5	7									
8	Лоздае . . . . .	—	—	—	—	—	—	—	—	—	—	—	—	—	8									



Таблица II. Землевладѣніе

№ № по порядку	НАЗВАНІЯ УѢЗДОВЪ и ГМИНЪ	ПРОСТРАНСТВО КАЗЕННОЙ ЗЕМЛИ								Пространство казенной земли, сдаваемой въ аренду (въ моргахъ)	
		пахатной и усадебной	луговъ	лѣсовъ	пастбищъ	всей удобной	неудобной	ВСЕИ			
								М	О		Р
		1	2	3	4	5	6	7	8		9
9	Метеле . . . . .	15	—	309	—	324	2	326	167	2	
10	Мирславъ . . . . .	84	1	1489	—	1574	—	1574	807	5	
11	Покровскъ . . . . .	822	155	60527	—	61504	3259	64763	33189	975	
12	Свенто-Езюры . . . . .	—	—	—	—	—	199	199	102	199	
13	Серее . . . . .	399	71	4152	92	4714	715	5429	2782	1086	
	Итого въ уѣздѣ. . .	2665	457	80370	203	83695	9097	92792	47553	8011	
	Сувалкскій уѣздъ.										
	Гмины :										
1	Андржеево . . . . .	56	1	856	—	913	67	980	502	79	
2	Вижайны . . . . .	2	—	—	—	2	324	326	167	326	
3	Волька . . . . .	224	55	342	21	642	295	937	480	595	
4	Гутта . . . . .	490	24	8273	39	8826	5443	14269	7312	5675	
5	Еленево . . . . .	172	25	1532	—	1729	142	1871	959	274	
6	Заборишки . . . . .	—	—	—	3	3	415	418	214	418	
7	Кадаришки . . . . .	235	1	2753	—	2989	467	3456	1771	375	
8	Конецборъ . . . . .	664	305	1720	143	2832	39	2871	1471	1062	
9	Куковъ . . . . .	298	—	3118	1	3417	7	3424	1755	150	
10	Мацьковъ . . . . .	4	3	—	—	7	—	7	4	7	
11	Павловка . . . . .	1	1	—	—	2	115	117	60	117	
12	Пржеросль . . . . .	15	—	274	—	289	155	444	228	155	
13	Сейвы . . . . .	492	118	210	88	908	94	1002	513	777	
14	Филиповъ . . . . .	—	—	—	—	—	—	—	—	—	
15	Чостковъ . . . . .	1478	506	701	309	2994	571	3565	1827	2803	
	Итого въ уѣздѣ. . .	4131	1039	19779	604	25553	8134	33687	17263	12813	
	УѢЗДЫ:										
1	Августовскій . . . . .	2574	2934	99991	41	105540	7706	113246	58034	8888	
2	Владиславовскій . . . . .	510	470	38756	38	39774	1494	41268	21149	328	
3	Волковышскій . . . . .	370	144	618	157	1289	11	1300	666	637	
4	Кальварійскій . . . . .	314	127	7369	1	7811	9511	17322	8877	189	
5	Маріампольскій . . . . .	2698	629	79628	54	83009	9826	92835	47575	1744	
6	Сейнскій . . . . .	2665	457	80370	203	83695	9097	92792	47553	8011	
7	Сувалкскій . . . . .	4131	1039	19779	604	25553	8134	33687	17263	12813	
	Итого въ губерніи . .	13262	5800	326511	1098	346671	45779	392450	201117	32610	

дворское и казенное.

№ № по порядку	ПРОСТРАНСТВО ДВОРСКОЙ ЗЕМЛИ								% общаго пространства двор- ской земли, составляемый					№ № по порядку
	пахатной и усадебной	луговъ	лѣсовъ	пастбищъ	всей удобной	неудобной	ВСЕИ		пахатной землей	лугами	лѣсами	пастбищами	неудобной землей	
							М	О						
	13	13	14	15	16	17	18	19	20	21	22	23	24	
	2150	602	746	189	3687	965	4652	2384	46,2	12,9	16,0	4,1	20,8	9
	2417	1047	1107	282	4853	399	5252	2692	46,0	19,9	21,1	5,4	7,6	10
	—	—	—	—	—	—	—	—	—	—	—	—	—	11
	4829	1817	3233	1413	11292	1117	12409	6359	38,9	14,6	26,1	11,4	9,0	12
	3059	465	583	364	4471	374	4845	2483	63,2	9,6	12,0	7,5	7,7	13
	40700	9076	33051	8657	91484	10442	101926	52234	39,9	8,9	32,4	8,5	10,3	
	405	7	—	18	430	11	441	226	91,8	1,6	—	4,1	2,5	1
	1767	662	867	475	3771	417	4188	2146	42,2	15,8	20,7	11,3	10,0	2
	2792	826	862	250	4730	296	5026	2576	55,6	16,4	17,1	5,0	5,9	3
	1289	513	197	123	2122	100	2222	1139	58,0	23,1	8,9	5,5	4,5	4
	1116	243	18	110	1487	155	1642	841	68,0	14,8	1,1	6,7	9,4	5
	826	391	1745	82	3044	427	3471	1779	23,8	11,3	50,3	2,3	12,3	6
	1444	666	174	295	2579	250	2829	1450	51,1	23,5	6,2	10,4	8,8	7
	696	308	—	50	1054	50	1104	566	63,1	27,9	—	4,5	4,5	8
	2244	401	6	277	2928	94	3022	1549	74,2	13,3	0,2	9,2	3,1	9
	1441	886	75	280	2682	85	2767	1418	52,1	32,0	2,7	10,1	3,1	10
	590	182	—	303	1075	300	1375	705	42,9	13,3	—	22,0	21,8	11
	—	—	—	—	—	—	—	—	—	—	—	—	—	12
	1305	223	—	158	1686	77	1763	903	74,0	12,6	—	9,0	4,4	13
	—	—	—	—	—	—	—	—	—	—	—	—	—	14
	3957	1481	1147	277	6862	270	7132	3655	55,5	20,7	16,1	3,9	3,8	15
	19872	6789	5091	2698	34450	2532	36982	18953	53,7	18,4	13,8	7,3	6,8	
	29368	6864	22450	5043	63725	3794	67519	34601	43,5	10,2	33,2	7,5	5,6	1
	19847	7678	24997	2036	54558	1274	55832	28612	35,5	13,8	44,8	3,6	2,3	2
	49438	8593	4752	4892	67675	3214	70889	36328	69,8	12,1	6,7	6,9	4,5	3
	33061	8795	12113	6785	60754	3598	64352	32978	51,4	13,7	18,8	10,5	5,6	4
	38851	6794	20702	4891	71238	3781	75019	38445	51,9	9,1	27,5	6,5	5,0	5
	40700	9076	33051	8657	91484	10442	101926	52234	39,9	8,9	32,4	8,5	10,3	6
	19872	6789	5091	2698	34450	2532	36982	18953	53,7	18,4	13,8	7,3	6,8	7
	231137	54589	123156	35002	443884	28635	472519	242151	48,9	11,5	26,1	7,4	6,1	



Таблица III. Распределение всей земли

Table with columns: НАЗВАНИЯ УЪЗДОВЪ и ГМИНЬ, ПРОСТРАНСТВО ЗЕМ (городской и посадок, крестьянской, мелкой шляхты, дворской, казенной, церковной и училищной), and rows for districts like Августовскій, Владиславовскій, Волковышскій.

по роду владѣній и угодьямъ.

Table with columns: Л И, Процентъ всего количества земли, составляемый, and Распределение по угодьямъ всей земли (кроме город., учил. и церк.). Includes sub-headers like Вся, городской и по-садовой, крестьянской, etc., and rows for districts.



Таблица III. Распределение всей земли

№ по порядку	НАЗВАНІЯ УѢЗДОВЪ и ГМИНЪ	ПРОСТРАНСТВО ЗЕМ												
		городской и посадск.		крестьянской		мелкой шляхты		дворской		казенной		церковной и училищной		
		морговъ	десятины	морговъ	десятины	морговъ	десятины	морговъ	десятины	морговъ	десятины	морговъ	десятины	
1	2	3	4	5	6	7	8	9	10	11	12	13	14	
<b>Кальварійскій уѣздъ.</b>														
1	Городъ Кальварія . . .	2096	1074	—	—	—	—	—	—	—	—	8	4	
2	Гмина Балькуны . . .	—	—	11128	5703	84	43	4773	2446	—	—	8	4	
3	„ Кальварія . . .	—	—	12986	6655	—	—	4090	2096	181	93	—	—	
4	„ Кирена . . .	—	—	7656	3924	—	—	5541	2840	672	344	5	2	
5	„ Кракополь . . .	—	—	10528	5395	—	—	2684	1375	2	1	5	2	
6	„ Красна . . .	—	—	11018	5646	—	—	7050	3613	4163	2133	10	5	
7	„ Любово . . .	—	—	10875	5573	—	—	4653	2384	—	—	7	4	
8	„ Людвиново . . .	898	460	9812	5028	—	—	7151	3665	2	1	19	10	
9	„ Надѣманъ . . .	—	—	6125	3139	1131	580	3296	1689	4660	2388	2	1	
10	„ Олита . . .	969	497	7913	4055	531	272	1312	672	2044	1047	7	4	
11	„ Подавине . . .	—	—	10510	5386	—	—	1672	857	5595	2868	8	4	
12	„ Рауданъ . . .	—	—	10791	5530	—	—	3816	1956	—	—	—	—	
13	„ Симно . . .	1522	780	9902	5075	—	—	4125	2114	—	—	11	6	
14	„ Удрія . . .	—	—	5637	2889	—	—	4579	2347	—	—	11	6	
15	„ Урдоминъ . . .	—	—	10707	5487	—	—	7863	4029	1	1	38	20	
16	„ Яново . . .	—	—	8990	4607	—	—	1747	895	2	1	—	—	
	<b>Итого въ уѣздѣ . . .</b>	<b>5485</b>	<b>2811</b>	<b>144578</b>	<b>74092</b>	<b>1746</b>	<b>895</b>	<b>64352</b>	<b>32978</b>	<b>17322</b>	<b>8877</b>	<b>139</b>	<b>72</b>	
<b>Маріампольскій уѣздъ.</b>														
1	Городъ Маріамполь . . .	437	224	—	—	—	—	—	—	—	—	23	12	
2	„ Прены . . .	929	476	—	—	—	—	—	—	—	—	22	11	
3	Гмина Алексота . . .	84	43	9575	4907	—	—	8775	4497	12343	6326	10	5	
4	„ Антоново . . .	—	—	13286	6808	—	—	1388	711	14946	7659	4	2	
5	„ Бальвержишки . . .	721	369	12951	6637	—	—	13607	6973	5279	2705	10	5	
6	„ Вейверы . . .	—	—	14617	7491	—	—	2281	1169	12479	6395	19	10	
7	„ Гуделе . . .	—	—	15474	7930	—	—	3376	1730	10762	5515	25	13	
8	„ Квѣдишки . . .	—	—	17819	9132	—	—	2534	1299	—	—	2	1	
9	„ Михалишки . . .	—	—	13265	6798	—	—	4960	2542	12672	6494	6	3	
10	„ Пильвишки . . .	971	498	7554	3871	—	—	114	59	119	61	21	11	
11	„ Погермонь . . .	—	—	15704	8048	—	—	13287	6809	1400	718	8	4	
12	„ Понѣмонь-Пож. . .	45	23	14639	7502	—	—	11076	5676	7030	3602	13	7	
13	„ Фреда . . .	—	—	12292	6299	—	—	6081	3116	—	—	49	25	
14	„ Хлѣбишки . . .	—	—	18525	9493	—	—	2713	1390	9277	4754	—	—	
15	„ Шумекъ . . .	—	—	17056	8741	—	—	3206	1643	1365	700	6	3	
16	„ Яворово . . .	—	—	16881	8651	—	—	1621	831	5163	2646	5	2	
	<b>Итого въ уѣздѣ . . .</b>	<b>3187</b>	<b>1633</b>	<b>199638</b>	<b>102308</b>	—	—	<b>75019</b>	<b>38445</b>	<b>92835</b>	<b>47575</b>	<b>223</b>	<b>114</b>	
<b>Сейнскій уѣздъ.</b>														
1	Городъ Сейны . . .	825	423	—	—	—	—	—	—	—	—	15	8	
2	Гмина Берзники . . .	—	—	19443	9964	—	—	9611	4925	5036	2581	9	5	
3	„ Вейсее . . .	—	—	14855	7613	—	—	16787	8603	148	76	10	5	
4	„ Копціово . . .	—	—	17953	9200	—	—	14620	7492	9347	4790	4	2	
5	„ Красново . . .	—	—	21809	11176	—	—	9950	5099	1791	918	10	5	
6	„ Краснополь . . .	—	—	16500	8456	—	—	1473	755	4005	2052	75	39	
7	„ Кудраны . . .	—	—	21464	11000	400	205	6513	3338	—	—	10	5	
8	„ Лейпуны . . .	—	—	22765	11666	438	224	15814	8104	174	89	8	4	
9	„ Ловдае . . .	2009	1030	—	—	—	—	—	—	—	—	10	5	

по роду владѣній и угодьямъ.

№ по порядку	Всей	Процентъ всего количества земли, составляемый						Распределение по угодьямъ всей земли (кроме город., учил. и церк.)					% всего количества земли, составляемый					№ по порядку		
		морговъ	десятины	городской и посадск.	крестьянской	мелкой шляхты	дворской	казенной	церковной и училищной	пахатной и усадебной земли	луговъ	лѣсовъ	пастбищъ	неудобной земли	пахатной и усадебной земель	лугами	лѣсами		пастбищами	неудобной землей
15	16	17	18	19	20	21	22	23	24	25	26	27	28	29	30	31	32	33		
1	2104	1078	99,6	—	—	—	—	0,4	Свѣдѣній нѣтъ	—	—	—	—	—	—	—	—	—	1	
2	15993	8196	—	69,6	0,5	29,8	—	0,1	10315	3055	1157	819	639	64,5	19,1	7,3	5,1	4,0	2	
3	17257	8844	—	75,3	—	23,7	1,0	—	14100	2065	297	485	310	81,7	12,0	1,7	2,8	1,8	3	
4	13874	7110	—	55,2	—	39,9	4,9	0,0	7772	2010	1423	2357	307	56,0	14,5	10,3	17,0	2,2	4	
5	13219	6773	—	79,4	—	20,3	0,0	0,0	7969	3493	155	1114	483	60,3	26,4	1,2	8,4	3,7	5	
6	22241	11397	—	49,5	—	31,7	18,7	0,1	9079	3106	1064	3495	5487	40,8	14,0	4,8	15,7	24,7	6	
7	15535	7961	—	70,0	—	30,0	—	0,0	10214	2613	—	1837	864	65,8	16,8	—	11,8	5,6	7	
8	17882	9164	5,0	54,9	—	40,0	0,0	0,1	10454	2499	2865	1296	749	58,5	14,0	16,0	7,3	4,2	8	
9	15214	7797	—	40,3	7,4	21,7	30,6	0,0	7396	1451	5083	715	567	48,6	9,6	33,4	4,7	3,7	9	
10	12776	6547	7,6	61,9	4,1	10,3	16,0	0,1	7490	2123	2430	400	326	58,7	16,6	19,0	3,1	2,6	10	
11	17785	9115	—	59,1	—	9,4	31,5	0,0	6452	3294	485	1622	5924	36,3	18,6	2,7	9,1	33,3	11	
12	14607	7486	—	73,9	—	26,1	—	—	7390	3192	1752	1532	741	50,6	21,8	12,0	10,5	5,1	12	
13	15560	7975	9,8	63,6	—	26,5	—	0,1	11440	2768	583	478	280	73,6	17,8	3,7	3,1	1,8	13	
14	10227	5242	—	55,1	—	44,8	—	0,1	6183	1207	1190	1141	495	60,5	11,8	11,7	11,2	4,8	14	
15	18609	9537	—	57,5	—	42,3	0,0	0,2	9787	3661	1667	2615	841	52,7	19,7	9,0	14,1	4,5	15	
16	10739	5503	—	83,7	—	16,3	0,0	—	8075	1636	—	702	326	75,2	15,2	—	6,6	3,0	16	
	<b>233622</b>	<b>119725</b>	<b>2,4</b>	<b>61,9</b>	<b>0,7</b>	<b>27,5</b>	<b>7,4</b>	<b>0,1</b>	<b>134116</b>	<b>38173</b>	<b>20151</b>	<b>20608</b>	<b>18339</b>	<b>58,0</b>	<b>16,5</b>	<b>8,7</b>	<b>8,9</b>	<b>7,9</b>		
<b>Свѣдѣній нѣтъ</b>																				
1	460	236	95,0	—	—	—	—	5,0	Свѣдѣній нѣтъ	—	—	—	—	—	—	—	—	—	1	
2	951	487	97,7	—	—	—	—	2,3	—	—	—	—	—	—	—	—	—	—	2	
3	30787	15778	0,3	31,1	—	28,5	40,1	0,0	12720	1341	7968	1370	7378	41,3	4,4	25,9	4,4	24,0	3	
4	29624	15180	—	44,8	—	4,7	50,5	0,0	9065	4331	13864	1154	1206	30,6	14,6	46,8	3,9	4,1	4	
5	32568	16689	2,2	39,8	—	41,8	16,2	0,0	15527	3122	12142	1009	758	47,7	9,6	37,3	3,1	2,3	5	
6	29396	15065	—	49,7	—	7,8	42,4	0,1	10202	4153	13004	1049	969	34,7	14,1	44,3	3,6	3,3	6	
7	29637	15188	—	52,2	—	11,4	36,3	0,1	15570	1570	11906	309	257	52,6	5,3	40,2	1,0	0,9	7	
8	20355	10432	—	87,5	—	12,5	—	0,0	15098	3571	93	1144	447	74,2	17,5	0,5	5,6	2,2	8	
9	30903	15837	—	42,9	—	16,1	41,0	0,0	13996	1359	12154	1031	2357	45,3	4,4	39,4	3,3	7,6	9	
10	8779	4500	11,1	86,0	—	1,3	1,4	0,2	6657	1789	7	255	50	76,0	20,4	0,1				



Таблица III. Распределение всей земли

№ № по порядку	НАЗВАНИЯ УЪЗДОВЪ и ГМИНЪ	ПРОСТРАНСТВО ЗЕМ											
		городской и посадск.		крестьянской		мелкой шляхты		дворской		казенной		церковной и училищной	
		морговъ	десятины	морговъ	десятины	морговъ	десятины	морговъ	десятины	морговъ	десятины	морговъ	десятины
1	2	3	4	5	6	7	8	9	10	11	12	13	14
10	Гмина Метеле . . . . .	—	—	7518	3853	383	196	4652	2384	326	167	8	4
11	„ Мирославъ . . . . .	—	—	10037	5144	20	10	5252	2692	1574	807	11	6
12	„ Покровскъ . . . . .	—	—	26555	13608	—	—	—	—	64763	33189	5	2
13	„ Свенто-Езиоры . . . . .	—	—	13935	7141	—	—	12409	6359	199	102	8	4
14	„ Серее . . . . .	2008	1029	17093	8760	270	138	4845	2483	5429	2782	162	83
	Итого въ уѣздѣ . . . . .	4842	2482	209927	107581	1511	773	101926	52234	92792	47553	345	177
	<b>Сувалскій уѣздъ.</b>												
1	Городъ Сувалки . . . . .	6434	3297	—	—	—	—	—	—	—	—	21	11
2	Гмина Андржеево . . . . .	—	—	11334	5808	—	—	441	226	980	502	5	2
3	„ Вижайны . . . . .	2975	1525	9918	5083	—	—	4188	2146	326	167	10	5
4	„ Волька . . . . .	1165	597	9124	4676	—	—	5026	2576	937	480	11	6
5	„ Гутта . . . . .	—	—	15103	7740	—	—	2222	1139	14269	7312	10	5
6	„ Еленево . . . . .	—	—	19716	10104	—	—	1642	841	1871	959	11	6
7	„ Заборишки . . . . .	—	—	10328	5293	—	—	3471	1779	418	214	6	3
8	„ Кадаринки . . . . .	—	—	15360	7872	—	—	2829	1450	3456	1771	3	2
9	„ Конецборъ . . . . .	—	—	9486	4861	—	—	1104	566	2871	1471	3	2
10	„ Куковъ . . . . .	—	—	21256	10893	—	—	3022	1549	3424	1755	174	89
11	„ Мацьковъ . . . . .	—	—	9494	4865	—	—	2767	1418	7	4	2	1
12	„ Павловка . . . . .	—	—	16265	8335	—	—	1375	705	117	60	10	5
13	„ Пржеросль . . . . .	4682	2399	1053	540	—	—	—	—	444	228	8	4
14	„ Сейвы . . . . .	—	—	18281	9368	—	—	1763	903	1002	513	16	8
15	„ Филиповъ . . . . .	3693	1893	2047	1049	—	—	—	—	—	—	7	4
16	„ Чостковъ . . . . .	—	—	9049	4637	—	—	7132	3655	3565	1827	5	2
	Итого въ уѣздѣ . . . . .	18949	9711	177814	91124	—	—	36982	18953	33687	17263	302	155
1	Уѣздъ Августовскій . . . . .	26406	13532	137274	70349	4616	2366	67519	34601	113246	58034	1406	721
2	„ Владиславовскій . . . . .	1713	877	209578	107402	749	384	55832	28612	41268	21149	125	65
3	„ Волковъпскій . . . . .	8418	4314	135729	69557	—	—	70889	36328	1300	666	148	77
4	„ Кальварійскій . . . . .	5485	2811	144578	74092	1746	895	64352	32978	17322	8877	139	72
5	„ Маріампольскій . . . . .	3187	1633	199638	102308	—	—	75019	38445	92835	47575	223	114
6	„ Сейнскій . . . . .	4842	2482	209927	107581	1511	773	101926	52234	92792	47553	345	177
7	„ Сувалскій . . . . .	18949	9711	177814	91124	—	—	36982	18953	33687	17263	302	155
	Итого въ губерніи . . . . .	69000	35360	1214538	622413	8622	4418	472519	242151	392450	201117	2688	1381

по роду владѣній и угодьямъ.

№ № по порядку	Л И	Процентъ всего количества земли, составляемый						Распределение по угодьямъ всей земли (кроме город., учил. и церк.)					% всего количества земли, составляемый					№ № по порядку		
		Всей		городской и посадской	крестьянской	мелкой шляхты	дворской	казенной	церковной и училищной	пахатной и усадебной земли	луговъ	лѣсовъ	пастбищъ	неудобной земли	пахатной и усадебной земель	л у г а м и	л ѣ с а м и		пастбищами	неудобной землей
		морговъ	десятины																	
15	16	17	18	19	20	21	22	23	24	25	26	27	28	29	30	31	32	33		
10	12887	6604	—	58,3	3,0	36,1	2,5	0,1	7952	1599	1061	485	1782	61,8	12,4	8,2	3,8	13,8	10	
11	16894	8659	—	59,4	0,1	31,1	9,3	0,1	8888	3186	2604	1086	1119	52,7	18,9	15,4	6,4	6,6	11	
12	91323	46799	—	29,1	—	—	70,9	0,0	11260	1785	60527	6484	11262	12,3	2,0	66,3	7,1	12,3	12	
13	26551	13606	—	52,5	—	46,7	0,8	0,0	15444	3149	3975	1835	2140	58,2	11,9	15,0	6,9	8,0	13	
14	29807	15275	6,7	57,3	1,0	16,3	18,2	0,5	17203	2632	4739	2889	2186	58,0	8,9	16,0	9,7	7,4	14	
	411343	210800	1,2	51,0	0,4	24,8	22,5	0,1	190923	31467	116751	31887	39145	46,5	7,7	28,5	7,8	9,5		
1	6455	3308	99,7	—	—	—	—	0,3	Свѣдѣній нѣтъ										1	
2	12760	6538	—	88,8	—	3,5	7,7	0,0	9488	1883	856	220	308	74,4	14,8	6,7	1,7	2,4	2	
3	17417	8926	17,1	56,9	—	24,0	1,9	0,1	9308	3722	958	1688	1731	53,5	21,4	5,5	9,7	9,9	3	
4	16263	8335	7,2	56,1	—	30,9	5,7	0,1	10227	2553	1398	822	1252	62,9	15,7	8,6	5,1	7,7	4	
5	31604	16196	—	47,8	—	7,0	45,2	0,0	11603	2904	8470	1624	6993	36,7	9,2	26,8	5,2	22,1	5	
6	23240	11910	—	84,8	—	7,1	8,1	0,0	16011	2324	1550	1927	1417	68,9	10,0	6,7	8,3	6,1	6	
7	14223	7289	—	72,6	—	24,4	2,9	0,1	8679	2240	1745	385	1168	61,0	15,8	12,3	2,7	8,2	7	
8	21648	11095	—	70,9	—	13,1	16,0	0,0	12053	3674	2927	1284	1707	55,7	17,0	13,5	5,9	7,9	8	
9	13464	6900	—	70,5	—	8,2	21,3	0,0	7982	2683	1731	592	473	59,3	19,9	12,9	4,4	3,5	9	
10	27876	14286	—	76,3	—	10,8	12,3	0,6	20398	2074	3170	1148	912	73,6	7,5	11,4	4,2	3,3	10	
11	12270	6288	—	77,4	—	22,5	0,1	0,0	7629	3179	90	835	535	62,2	25,9	0,7	6,8	4,4	11	
12	17767	9105	—	91,5	—	7,7	0,7	0,1	10545	1829	—	2638	2745	59,4	10,3	—	14,8	15,5	12	
13	6187	3171	75,7	17,0	—	—	7,2	0,1	3944	815	274	462	684	63,8	13,2	4,4	7,5	11,1	13	
14	21062	10792	—	86,8	—	8,4	4,7	0,1	15659	3558	210	848	771	74,4	16,9	1,0	4,0	3,7	14	
15	5747	2946	64,3	35,6	—	—	—	0,1	3748	339	808	461	384	65,3	5,9	14,1	8,0	6,7	15	
16	19751	10121	—	45,8	—	36,1	18,1	0,0	12082	3665	1848	1009	1142	61,2	18,6	9,3	5,1	5,8	16	
	267734	137206	7,1	66,4	—	13,8	12,6	0,1	159356	37442	26035	15943	22222	61,1	14,3	10,0	6,1	8,5		
1	350467	179603	7,5	39,2	1,3	19,3	32,3	0,4	125084	38551	130427	22922	18490	37,3	11,5	38,9	6,8	5,5	1	
2	309265	158489	0,6	67,8	0,2	18,1	13,3	0,0	167215	54831	64452	11844	9107	54,4	17,8	21,0	3,8	3,0	2	
3	216484	110942	3,9	62,7	—	32,7	0,6	0,1	147352	33640	7577	17313	7683	69,0	15,8	3,5	8,1	3,6	3	
4	233622	119725	2,4	61,9	0,7	27,5	7,4	0,1	134116	38173	20151	20608	18339	58,0	16,5	8,7	8,9	7,9	4	
5	370902	190075	0,9	53,8	—	20,2	25,0	0,1	199286	35905	100413	13753	19956	54,0	9,7	27,2	3,7	5,4	5	
6	411343	210800	1,2	51,0	0,4	24,8	22,5	0,1	190923	31467	116751	31887	39145	46,5	7,7	28,5	7,8	9,5	6	
7	267734	137206	7,1	66,4	—	13,8	12,6	0,1	159356	37442	26035	15943	22222	61,1	14,3	10,0	6,1	8,5	7	
	2159817	1106840	3,2	56,2	0,4	21,9	18,2	0,1	1123332	270009	465806	134270	134942	52,8	12,7	21,9	6,3	6,3		



Таблица IV. Скотоводство у крестьянъ,

№ № по порядку	НАЗВАНІЯ УЪЗДОВЪ и ГМИНЪ	Количество скота у крестьянъ и мелкой шл.								Число крестьянскаго скота на сервитутныхъ пастбищахъ	
		лошадей	Крупнаго рогатаго скота				овецъ и козъ	свиной	всего скота съ переводомъ мелкаго на крупный	крупнаго	мелкаго
			волковъ и быковъ	коровъ	яловаго скота	всего					
1	2	3	4	5	6	7	8	9	10	11	12
<b>Августовскій уѣздъ.</b>											
Гмины:											
1	Балля-Велька . . . . .	585	199	721	44	964	849	220	1981	307	411
2	Баргловъ . . . . .	1213	333	1232	310	1875	2079	756	4091	735	1034
3	Волловичевцы . . . . .	648	138	855	5	998	1250	695	2269	396	595
4	Голынка . . . . .	552	297	712	37	1046	4750	870	2567	106	168
5	Дембово . . . . .	923	541	770	126	1437	1610	1568	3375	—	—
6	Довспуда . . . . .	1123	286	1269	123	1678	2234	2090	4108	48	32
7	Кольница . . . . .	826	172	744	162	1078	1027	730	2602	—	—
8	Курьянка . . . . .	709	471	761	91	1323	2480	620	2790	79	112
9	Лабно . . . . .	509	470	612	65	1147	672	2017	2482	—	—
10	Петропавловскъ . . . . .	813	252	588	180	1020	2378	2300	3052	65	102
11	Штабинъ . . . . .	1057	462	1252	197	1911	1039	1480	3970	—	—
12	Щебро-Ольшанка . . . . .	1020	234	1261	128	1623	1000	786	3450	—	—
	<b>Итого въ уѣздѣ . . . . .</b>	<b>9978</b>	<b>3855</b>	<b>10777</b>	<b>1468</b>	<b>16100</b>	<b>21368</b>	<b>14132</b>	<b>36737</b>	<b>1736</b>	<b>2454</b>
<b>Владиславовскій уѣздъ.</b>											
Гмины:											
1	Благославленство . . . . .	1398	243	983	137	1363	1898	1355	3989	1618	1103
2	Гелгудышки . . . . .	949	263	641	312	1216	2900	804	3130	77	217
3	Гришкабуда . . . . .	2130	713	989	444	2146	4300	3900	6746	—	—
4	Доброволя . . . . .	1058	196	838	79	1113	1367	684	3008	1	1
5	Зыпле . . . . .	1903	590	1337	517	2444	2336	1635	5941	2	3
6	Кидуле . . . . .	1532	171	1140	59	1370	9564	2109	5152	—	—
7	Лѣснитство . . . . .	2314	691	1104	101	1896	9305	2515	6926	—	—
8	Святошинъ . . . . .	913	203	815	149	1167	2940	1960	3320	192	156
9	Сынтовты . . . . .	1760	665	979	363	2007	6448	1845	5753	—	—
10	Томашбуда . . . . .	1696	351	899	73	1323	1220	680	4159	—	—
11	Шилгалѣ . . . . .	2078	753	1268	624	2645	654	820	6032	—	—
	<b>Итого въ уѣздѣ . . . . .</b>	<b>17731</b>	<b>4839</b>	<b>10993</b>	<b>2858</b>	<b>18690</b>	<b>42932</b>	<b>18307</b>	<b>54156</b>	<b>1890</b>	<b>1480</b>
<b>Волковышскій уѣздъ.</b>											
Гмины:											
1	Бартники . . . . .	1153	222	830	217	1269	1624	1182	3456	144	60
2	Виштынецъ . . . . .	822	48	520	58	626	1420	1355	2340	94	156
3	Войткоболе . . . . .	983	11	567	—	578	3076	1536	2744	—	—
4	Волковышки . . . . .	1369	194	959	257	1410	2000	1900	4139	—	—
5	Гиже . . . . .	1164	121	651	30	802	3076	1536	3240	431	391
6	Зеленка . . . . .	525	43	393	56	492	180	200	1347	55	127
7	Карклины . . . . .	1112	209	692	19	920	1297	1434	3076	—	—
8	Кибарты . . . . .	856	215	557	98	870	2441	1098	2673	32	103
9	Копсодзе . . . . .	1056	323	902	117	1342	1100	1780	3481	—	—
10	Ольвита . . . . .	907	78	493	20	591	1102	600	2212	432	541
11	Поевонь . . . . .	987	288	763	138	1189	1600	1916	3308	—	—
12	Поезюры . . . . .	2278	379	1286	266	1931	2640	1480	5982	—	—
	<b>Итого въ уѣздѣ . . . . .</b>	<b>13212</b>	<b>2131</b>	<b>8613</b>	<b>1276</b>	<b>12020</b>	<b>21556</b>	<b>16017</b>	<b>37998</b>	<b>1188</b>	<b>1378</b>

мелкой шляхты и помѣщиковъ.

№ № по порядку	Количество скота у помѣщиковъ										На 100 десятинъ удобной земли (кромѣ лѣсовъ) приходится						№ № по порядку			
	лошадей	Крупнаго рогатаго скота				Овецъ и козъ		свиной	всего скота съ переводомъ мелкаго на крупный	у крестьянъ и мелкой шляхты			у помѣщиковъ							
		волковъ и быковъ	коровъ	яловаго скота	всего	всего	въ т. числѣ тонкорун.			лошадей	крупн. рогатаго скота	овецъ и козъ	свиной	всего скота съ пер. мелк. на кр.	лошадей	крупн. рогатаго скота		овецъ и козъ	свиной	всего скота съ пер. мелк. на кр.
13	14	15	16	17	18	19	20	21	22	23	24	25	26	27	28	29	30	31	32	
1	250	70	320	20	410	1247	1097	100	935	10,3	17,0	15,0	3,9	35,0	7,0	11,5	35,0	2,8	26,3	1
2	368	129	254	96	479	465	150	222	1133	19,1	29,5	32,8	11,9	64,5	16,9	22,0	21,4	10,2	52,5	2
3	291	27	332	28	387	220	—	95	869	14,5	22,4	28,1	15,6	51,0	6,1	8,1	4,6	2,0	15,1	3
4	98	67	156	22	245	129	40	58	419	11,8	22,3	101,2	18,5	54,7	4,7	11,8	6,2	2,8	20,2	4
5	11	—	—	—	—	—	—	—	17	14,6	22,7	25,4	24,7	53,2	—	—	—	—	—	5
6	171	54	157	59	270	169	—	69	561	14,1	21,1	28,0	26,2	51,6	8,6	13,6	8,5	3,5	28,3	6
7	130	54	162	15	231	205	—	114	475	17,7	23,1	22,0	15,6	55,7	8,0	14,2	12,6	7,0	29,2	7
8	85	38	174	44	256	170	—	110	428	11,2	21,0	39,1	9,8	44,3	7,0	21,2	14,9	9,1	35,5	8
9	89	26	101	20	147	600	600	150	378	6,9	15,5	9,1	27,3	33,6	6,9	11,4	46,4	11,6	29,2	9
10	46	29	137	22	188	—	—	57	271	13,7	17,2	40,0	38,7	51,4	5,8	23,9	—	7,2	34,4	10
11	58	38	64	36	138	—	—	16	229	17,9	32,3	17,6	25,1	67,2	8,3	19,7	—	2,3	32,7	11
12	98	22	104	27	153	50	—	60	320	17,2	27,4	16,9	13,3	58,2	10,3	16,2	5,3	6,3	33,8	12
	<b>1695</b>	<b>554</b>	<b>1961</b>	<b>389</b>	<b>2904</b>	<b>3255</b>	<b>1887</b>	<b>1051</b>	<b>6035</b>	<b>13,9</b>	<b>22,5</b>	<b>29,8</b>	<b>19,9</b>	<b>51,3</b>	<b>8,0</b>	<b>13,7</b>	<b>15,4</b>	<b>4,9</b>	<b>28,5</b>	
1	235	71	197	85	353	700	—	676	944	20,2	19,7	27,5	19,6	57,7	11,4	17,1	34,0	32,8	45,8	1
2	504	345	724	—	1069	5060	5060	300	2406	20,3	26,0	62,0	17,2	66,9	8,5	18,1	85,7	5,1	40,7	2
3	—	—	—	—	—	—	—	—	—	15,9	16,0	32,0	29,0	50,2	—	—	—	—	—	3
4	83	15	54	11	80	418	150	138	281	18,0	19,0	23,3	11,7	51,3	12,5	12,0	62,8	20,7	42,2	4
5	96	36	74	15	125	160	—	70	302	18,6	23,9	22,9	16,0	58,2	3,5	4,6	5,8	2,6	11,0	5
6	134	82	191	27	300	1448	1198	200	696	15,7	14,1	98,3	21,7	52,9	7,8	17,4	83,7	11,6	40,3	6
7	87	63	50	36	149	800	500	25	366	15,7	12,9	63,1	17,1	47,0	13,3	22,9	122,7	3,8	56,1	7
8	204	100	249	59	408	455	270	175	804	18,2	23,3	58,7	39,1	66,2	17,6	35,2	39,3	15,1	69,4	8
9	7	—	—	—	—	10	—	5	13	15,9	18,2	58,4	16,7	52,1	—	—	—	—	—	9
10	42	10	34	2	46	80	—	20	122	18,1	14,2	13,1	7,3	44,5	17,2	18,9	32,8	8,2	50,0	10
11	4	—	—	—	—	—	—	—	6	15,7	20,0	5,0	6,2	45,6	—	—	—	—	—	11
	<b>1396</b>	<b>722</b>	<b>1573</b>	<b>235</b>	<b>2530</b>	<b>9131</b>	<b>7178</b>	<b>1609</b>	<b>5940</b>	<b>17,0</b>	<b>17,9</b>	<b>41,2</b>	<b>17,6</b>	<b>52,0</b>	<b>9,2</b>	<b>16,7</b>	<b>60,3</b>	<b>10,6</b>	<b>39,2</b>	
1	497	310	692	85	1087	366	80	94	1893	15,0	16,5	21,1	15,4	45,0	10,0	21,9	7,4	1,9	38,2	1
2	108	64	146	32	242	380	—	112	470	25,6	19,5	44,3	42,3	73,0	8,0	17,9	28,1	8,3	34,8	2
3	104	175	214	—	389	650	650	40	620	17,4	10,2	54,4	27,2	48,5	9,1	34,2	57,0	3,5	54,4	3
4	94	72	101	36	209	900	—	700	615	20,4	21,0	29,9	28,4	61,8	9,5	21,0	90,5	70,4	61,9	4
5	92	37	83	16	136	650	650	40	349	22,0	15,2	58,2	29,1	61,3	11,8	17,4	83,0	5,1	44,6	5
6	385	224	333	22	579	1812	962	870	1555	21,0	19,7	7,2	8,0	53,9	9,0	13,6	42,4	20,4	36,4	6
7	243	102	276	28	406	390	390													



Таблица IV. Скотоводство у крестьянъ,

№ № во порядку	НАЗВАНІЯ УѢЗДОВЪ и ГМИНЪ	Количество скота у крестьянъ и мелкой шл.								Число крестьянскаго скота на сервитутныхъ пастбищахъ	
		Лошадей	Крупнаго рогатаго скота				Овецъ и козъ	Свиной	Всего скота съ переводомъ мелкаго на крупный	крупнаго	мелкаго
			Воловъ и быковъ	Коровъ	Яловаго скота	Всего					
1	2	3	4	5	6	7	8	9	10	11	12
<b>Кальварійскій уѣздъ.</b>											
Гмины :											
1	Балькуны . . . . .	1249	111	750	78	939	2190	1786	3478	—	—
2	Кальварія . . . . .	1120	97	829	112	1038	2250	1200	3243	8	16
3	Кирсна . . . . .	794	55	558	67	680	6553	3020	3281	364	936
4	Кракополь . . . . .	1289	93	631	49	773	1500	1200	3157	—	—
5	Красна . . . . .	1171	68	903	94	1065	829	810	3107	51	82
6	Любово . . . . .	947	62	595	150	807	340	1600	2661	130	220
7	Людвиново . . . . .	930	165	673	72	910	1300	1300	2760	—	—
8	Надѣманъ . . . . .	664	111	614	154	879	600	640	2095	179	360
9	Олита . . . . .	952	173	633	113	919	1480	1330	2828	—	—
10	Подавине . . . . .	1029	221	840	69	1130	1422	1680	3236	—	—
11	Радань . . . . .	990	175	709	109	993	2090	1120	2967	38	83
12	Симно . . . . .	1093	81	912	140	1133	9000	7000	5422	—	—
13	Удрія . . . . .	674	117	567	74	758	180	—	1787	51	129
14	Урдоминъ . . . . .	1238	45	836	282	1163	2521	1144	3558	271	132
15	Яново . . . . .	895	126	459	62	647	1250	1010	2367	4	16
	<b>Итого въ уѣздѣ . . .</b>	<b>15035</b>	<b>1700</b>	<b>10509</b>	<b>1625</b>	<b>13834</b>	<b>33505</b>	<b>24840</b>	<b>45947</b>	<b>1096</b>	<b>1974</b>
<b>Маріампольскій уѣздъ.</b>											
Гмины :											
1	Алексота . . . . .	924	38	727	37	802	1390	1270	2644	70	52
2	Антоново . . . . .	1112	126	987	206	1319	1388	693	3299	—	—
3	Бальвержишки . . . . .	1703	52	1005	9	1066	3850	1140	4291	60	15
4	Вейверы . . . . .	1612	88	1111	7	1206	4498	1373	4417	81	4
5	Гуделе . . . . .	1374	90	1217	91	1398	2100	2300	4244	28	—
6	Гвѣщишки . . . . .	1810	249	1251	80	1580	2516	1428	4904	—	—
7	Михалишки . . . . .	1270	107	881	70	1058	2000	1600	3563	—	—
8	Пильвишки . . . . .	804	90	656	123	869	1540	1297	2553	—	—
9	Погермонь . . . . .	1284	387	919	96	1402	3008	1398	3978	15	30
10	Понѣмонь-Пожайсе . . . . .	1498	201	1096	36	1333	2020	2670	4450	71	80
11	Фреда . . . . .	1391	57	954	4	1015	3000	2000	3901	285	72
12	Хлѣбишки . . . . .	1910	270	1269	102	1641	2890	2800	5495	3	9
13	Шумскъ . . . . .	1748	358	1218	175	1751	2780	2560	5291	—	—
14	Яворово . . . . .	1575	237	1114	196	1547	5151	2694	5098	—	—
	<b>Итого въ уѣздѣ . . .</b>	<b>20015</b>	<b>2350</b>	<b>14405</b>	<b>1232</b>	<b>17987</b>	<b>38131</b>	<b>25223</b>	<b>58128</b>	<b>613</b>	<b>262</b>
<b>Сейнскій уѣздъ.</b>											
Гмины :											
1	Берзники . . . . .	1566	105	1282	265	1652	1742	3678	5095	110	239
2	Вейсее . . . . .	924	154	829	268	1251	1850	630	2980	1149	1765
3	Копціово . . . . .	705	365	934	128	1427	2632	1130	3030	1145	2310
4	Красново . . . . .	1394	142	1395	98	1635	1722	2320	4478	244	391
5	Краснополь . . . . .	957	77	1266	323	1666	1300	2200	3781	116	167
6	Кудраны . . . . .	816	422	837	131	1390	1840	830	3006	1101	2876
7	Лейпуны . . . . .	961	277	1101	232	1610	2630	100	3340	534	670
8	Ловдзее . . . . .	246	1	270	56	327	425	350	826	—	—

мелкой шляхты и помѣщиковъ.

№ № во порядку	Количество скота у помѣщиковъ										На 100 десятинъ удобной земли (кромя лѣсовъ) приходится									
	Лошадей	Крупнаго рогатаго скота				Овецъ и козъ		Свиной	Всего скота съ переводомъ мелкаго на крупный	у крестьянъ и мелкой шляхты					у помѣщиковъ					
		Воловъ и быковъ	Коровъ	Яловаго скота	Всего	Всего	въ т. числѣ тонкорун.			Лошадей	Крупн. рогатаго скота	Овецъ и козъ	Свиной	Всего скота съ пер. мелк. на кр.	Лошадей	Крупн. рогатаго скота	Овецъ и козъ	Свиной	Всего скота съ пер. мелк. на кр.	
13	14	15	16	17	18	19	20	21	22	23	24	25	26	27	28	29	30	31	32	
1	189	143	281	90	514	430	360	167	882	22,7	17,0	39,8	32,4	63,1	10,8	29,2	24,5	9,5	50,2	1
2	182	98	276	23	397	650	650	735	919	17,2	15,9	34,6	18,4	49,8	9,0	19,7	32,3	36,5	45,7	2
3	187	110	283	34	427	1900	400	720	1077	20,6	17,7	170,3	78,5	85,3	8,0	18,2	80,8	30,6	45,8	3
4	134	38	130	16	204	602	360	100	490	24,7	14,8	28,7	23,0	60,4	11,0	16,7	49,3	8,2	40,1	4
5	167	99	138	37	274	380	190	180	608	22,0	20,0	15,5	15,2	58,3	6,4	10,5	14,6	6,9	23,3	5
6	240	120	404	125	649	310	—	1000	1290	17,7	15,1	6,3	29,9	49,7	11,1	30,0	14,4	46,3	59,7	6
7	450	147	321	41	509	1760	1200	240	1420	17,8	17,4	24,8	24,8	52,8	21,7	24,6	85,0	11,6	68,6	7
8	219	108	231	10	349	450	350	240	782	19,1	25,3	17,3	18,4	60,4	15,7	25,1	32,4	17,3	56,2	8
9	69	37	100	14	151	250	—	260	345	20,6	19,9	32,0	28,8	61,2	14,2	31,1	51,5	53,6	71,1	9
10	41	33	39	17	89	280	—	200	228	19,6	21,6	27,2	32,1	61,8	7,3	15,9	50,2	35,8	40,9	10
11	114	58	142	28	228	620	290	151	499	19,0	19,1	40,2	21,5	57,0	11,4	22,7	61,8	15,1	49,8	11
12	216	89	123	119	331	1000	—	100	780	19,5	20,2	160,1	123,1	96,8	11,2	17,2	52,0	5,2	40,6	12
13	197	135	271	78	484	940	90	213	927	23,9	26,9	6,4	—	63,4	12,7	31,2	60,6	13,7	59,7	13
14	334	148	328	142	618	1920	1572	354	1399	23,6	22,1	48,0	21,8	67,7	11,2	20,7	64,4	11,9	46,9	14
15	93	49	143	12	204	300	—	200	424	20,0	14,4	27,9	22,5	52,8	10,9	24,0	35,3	23,5	49,8	15
	<b>2832</b>	<b>1432</b>	<b>3210</b>	<b>786</b>	<b>5428</b>	<b>11792</b>	<b>5462</b>	<b>4860</b>	<b>12070</b>	<b>20,4</b>	<b>18,8</b>	<b>45,5</b>	<b>33,7</b>	<b>62,3</b>	<b>11,4</b>	<b>21,8</b>	<b>47,3</b>	<b>19,5</b>	<b>48,4</b>	
1	537	120	542	44	706	1160	750	650	1790	21,8	18,9	32,7	29,9	62,3	15,1	19,9	32,7	18,3	50,5	1
2	150	52	77	27	156	309	213	57	426	17,3	20,5	21,6	10,8	51,3	22,0	22,9	45,4	8,4	62,6	2
3	325	113	296	42	451	1200	1070	200	1109	24,7	15,5	55,9	16,6	62,3	10,5	14,6	38,8	6,5	35,9	3
4	55	16	77	—	93	227	—	147	235	22,7	17,0	63,4	19,3	62,2	10,1	17,0	41,5	26,9	43,0	4
5	126	60	123	38	221	350	—	400	545	17,5	17,8	26,8	29,3	54,1	14,0	24,5	38,8	44,3	60,4	5
6	129	63	187	—	250	455	310	262	555	20,3	17,7	28,3	16,0	55,1	10,3	20,0	36,4	20,9	45,2	6
7	131	27	90	5	122	350	200	350	441	19,0	15,9	30,0	24,0	53,4	9,0	8,4	24,0	24,0	30,2	7
8	3	—	10	—	10	18	—	12	19	18,5	20,0	35,5	29,9	58,7	5,2	17,2	31,0	20,7	32,8	8
9	574	300	559	125	984	3280	3120	576	2317	16,8	18,3	39,3	18,2	51,9	9,9	16,9	56,5	9,9	39,9	9
10	401	51	443	60	554	2606	2356	1050	1679	20,8	18,5	28,1	37,1	61,8	11,6	16,0	75,5	30,4	48,6	10
11	287	68	316	19	403	750	600	750	1096	22,2	16,2	47,9	31,9	62,2	11,6	16,2	30,2	30,2	44,1	11
12	181	67	124	18	209	250	—	315	584	20,6	17,7	31,2	30,2	59,3	14,5	16,8	20,1	25,3	46,9	12
13	63	31	95	17	143	120	—	70	267	20,1	20,2	32,0	29,5	60,9	10,9	24,7	20,7	12,1	46,0	13
14	106	49	98	17	164	499	400	242	433	18,7	18,3	61,0	31,9	60,4	13,4	20,8	63,2	30,6	54,8	14
	<b>3068</b>	<b>1017</b>	<b>3037</b>	<b>412</b>	<b>4466</b>	<b>11574</b>	<b>9019</b>	<b>5081</b>	<b>11</b>											



Таблица IV. Скотоводство у крестьянъ,

№ № по порядку	НАЗВАНІЯ УЪЗДОВЪ и ГМИНЪ	Количество скота у крестьянъ и мелкой шл.								Число крестьянскаго скота на сервитутныхъ пастбищахъ	
		Лошадей	Крупнаго рогатаго скота				овецъ и козъ	свиной	всего скота съ переводомъ мелкаго на крупный	крупнаго	мелкаго
			волонъ и быковъ	коровъ	яловаго скота	всего					
1	2	3	4	5	6	7	8	9	10	11	12
9	Метеле . . . . .	627	47	591	80	718	1630	720	2001	635	1190
10	Мирславъ . . . . .	718	54	743	126	923	1081	410	2211	49	147
11	Покровскъ . . . . .	969	198	1577	310	2085	1300	840	3879	—	—
12	Свенто-Езіоры . . . . .	1075	92	1111	331	1534	3440	1800	3940	1565	3234
13	Серее . . . . .	1290	137	1195	118	1450	2380	1910	4100	190	604
	Итого въ уѣздѣ. . .	12248	2071	13131	2466	17668	23972	16918	42667	6838	13593
	Сувалкскій уѣздъ.										
	Гмины :										
1	Андржеево . . . . .	946	126	758	113	997	990	1050	2778	—	—
2	Вижайны . . . . .	1073	200	869	162	1231	1550	1350	3333	8	14
3	Волька . . . . .	923	11	906	99	1016	1750	1600	2975	379	440
4	Гутта . . . . .	1177	64	1081	178	1323	2600	1600	3749	—	—
5	Еленево . . . . .	1645	27	881	55	963	2300	2200	4210	—	—
6	Заборишки . . . . .	941	68	759	78	905	1550	1180	2767	—	—
7	Кадаришки . . . . .	1189	49	1072	78	1199	1600	2000	3642	—	—
8	Конецборъ . . . . .	870	19	872	130	1021	1550	1300	2806	—	—
9	Куковъ . . . . .	1390	55	1268	136	1459	1500	1600	4094	—	—
10	Мацьковъ . . . . .	888	112	598	111	821	1800	1600	2733	46	56
11	Павловка . . . . .	1188	186	999	232	1417	1800	1900	3854	—	—
12	Пржеросль . . . . .	373	35	389	100	524	620	430	1253	—	—
13	Сейвы . . . . .	1479	131	1205	155	1491	1750	1140	4170	—	—
14	Филиповъ . . . . .	642	6	428	89	523	960	850	1794	—	—
15	Чостковъ . . . . .	836	110	790	224	1124	1600	2000	3038	1	1
	Итого въ уѣздѣ. . .	15560	1199	12875	1940	16014	23920	21800	47196	434	511
	УЪЗДЫ :										
1	Августовскій . . . . .	9978	3855	10777	1468	16000	21368	14132	36737	1736	2454
2	Владиславовскій . . . . .	17731	4839	10993	2858	18690	42932	18307	54156	1890	1480
3	Волковышскій . . . . .	13212	2131	8613	1276	12020	21556	16017	37998	1188	1378
4	Кальварійскій . . . . .	15035	1700	10509	1625	13834	33505	24840	45947	1096	1974
5	Маріампольскій . . . . .	20015	2350	14405	1232	17987	38131	25223	58128	613	262
6	Сейнскій . . . . .	12248	2071	13131	2466	17668	23972	16918	42667	6838	13593
7	Сувалкскій . . . . .	15560	1199	12875	1940	16014	23920	21800	47196	434	511
	Итого въ губерніи . .	103779	18145	81303	12865	112313	205384	137237	322829	13795	21652

мелкой шляхты и помѣщиковъ.

№ № по порядку	НАЗВАНІЯ УЪЗДОВЪ и ГМИНЪ	Количество скота у помѣщиковъ								На 100 десятинъ удобной земли (кромѣ лѣсовъ) приходится										
		Лошадей	Крупнаго рогатаго скота				Овецъ и козъ		свиной	всего скота съ переводомъ мелкаго на крупный	у крестьянъ и мелкой шляхты					у помѣщиковъ				
			волонъ и быковъ	коровъ	яловаго скота	всего	всего	въ т. числѣ тонкорун.			лошадей	крупн. рогатаго скота	овецъ и козъ	свиной	всего скота съ пер. мелк. на кр.	лошадей	крупн. рогатаго скота	овецъ и козъ	свиной	всего скота съ пер. мелк. на кр.
13	14	15	16	17	18	19	20	21	22	23	24	25	26	27	28	29	30	31	32	
9	171	140	276	106	522	1140	350	302	968	17,3	19,8	44,9	19,8	55,2	11,3	34,6	75,6	20,0	64,2	9
10	153	130	255	63	448	389	89	890	939	15,0	19,3	22,6	8,6	46,2	8,0	23,3	20,3	46,4	48,9	10
11	53	—	—	—	45	—	20	89	10,2	21,9	13,7	8,8	40,8	—	—	—	—	—	—	11
12	274	200	444	224	868	1150	550	90	1416	17,0	24,2	54,3	28,4	62,2	6,6	21,0	27,8	2,2	34,3	12
13	138	98	126	44	268	—	—	280	545	13,8	15,5	25,4	20,4	43,8	6,9	13,5	—	14,1	27,4	13
	1680	1118	2524	806	4448	5097	1289	3337	8312	12,4	17,9	24,3	17,1	43,2	5,6	14,9	17,0	11,1	27,8	
	33	17	12	—	29	120	—	50	103	16,6	17,5	17,4	18,5	48,8	15,0	13,2	54,5	22,7	46,8	1
2	156	77	127	79	283	400	—	300	632	17,7	20,3	25,6	22,3	55,5	10,5	19,0	26,9	20,2	42,5	2
3	166	91	235	83	409	450	—	200	753	19,1	21,0	36,2	33,1	61,5	8,4	20,6	22,7	10,1	38,0	3
4	130	41	75	63	179	330	—	150	445	16,8	18,9	37,2	22,9	53,6	13,2	18,1	33,4	15,2	45,1	4
5	64	16	83	13	112	210	—	100	254	17,3	10,1	23,9	22,8	43,7	8,5	14,9	27,9	13,3	33,7	5
6	58	37	74	5	116	200	40	120	253	18,4	17,7	30,2	23,0	54,0	8,7	17,4	30,0	18,0	38,0	6
7	117	56	140	17	213	40	—	150	430	16,1	16,3	21,7	27,2	49,5	9,5	17,3	3,2	12,2	34,9	7
8	66	36	95	28	159	180	—	100	301	18,7	21,9	33,3	27,9	60,2	12,2	29,4	33,3	18,5	55,7	8
9	93	32	142	46	220	350	—	160	434	13,3	14,0	14,3	15,3	39,2	6,2	14,7	23,4	10,7	29,0	9
10	102	97	171	5	273	900	300	200	566	19,2	17,7	38,9	34,6	59,1	7,6	20,4	67,4	15,0	42,4	10
11	38	30	52	33	115	200	—	100	217	16,6	19,8	25,2	26,6	54,0	6,9	20,9	36,3	18,1	39,4	11
12	3	—	—	—	—	—	—	—	4	14,0	19,6	23,2	16,1	47,0	—	—	—	—	—	12
13	92	41	50	9	100	250	—	100	288	16,3	16,5	19,3	12,6	46,0	10,6	11,6	28,9	11,6	33,3	13
14	2	—	—	—	—	—	—	—	3	27,5	22,4	41,2	36,5	77,0	—	—	—	—	—	14
15	212	102	266	81	449	650	—	270	900	18,6	25,1	35,7	44,6	67,8	7,2	15,3	22,2	9,2	30,7	15
	1332	673	1522	462	2657	4280	340	2000	5583	17,1	17,6	26,3	24,0	51,9	8,9	17,7	28,4	13,3	37,1	
	1695	554	1961	389	2904	3255	1887	1051	6035	13,9	22,5	29,8	19,9	51,3	8,0	13,7	15,4	4,9	28,5	1
2	1396	722	1573	235	2530	9131	7178	1609	5940	17,0	17,9	41,2	17,6	52,0	9,2	16,7	60,3	10,6	39,2	2
3	3309	1672	4220	563	6455	14755	9402	5006	14145	19,1	17,4	31,2	23,2	55,0	10,3	20,0	45,8	15,5	43,9	3
4	2832	1432	3210	786	5428	11792	5462	4860	12070	20,4	18,8	45,5	33,7	62,3	11,4	21,8	47,3	19,5	48,4	4
5	3068	1017	3037	412	4466	11574	9019	5081	11496	20,0	18,0	38,2	25,2	58,2	11,8	17,2	44,7	20,0	44,4	5
6	1680	1118	2524	806	4448	5097	1289	3337	8312	12,4	17,9	24,3	17,1	43,2	5,6	14,9	17,0	11,1	27,8	6
7	1332	673	1522	462	2657	4280	340	2000	5583	17,1	17,6	26,3	24,0	51,9	8,9	17,7	28,4	13,3	37,1	7
	15312	7188	18047	3653	28888	59884	34577	22944	63581	17,1	18,5	33,8	22,6	53,1	9,3	17,6	36,4	14,0	38,7	



Таблица V. Скотоводство въ

№ № по порядку	НАЗВАНІЯ УѢЗДОВЪ и ГМИНЪ	КОЛИЧЕСТВО СКО					Овецъ и козъ	
		Лошадей	Крупнаго рогатаго скота					
			Воловъ и быковъ	Коровъ	Яловаго скота	Всего		
1	2	3	4	5	6	7	8	
<b>Августовскій уѣздъ.</b>								
1	Городъ Августовъ . . . . .	1038	45	917	99	1061	265	
2	Гмина Балля-Велька . . . . .	835	269	1041	64	1374	2096	
3	„ Баргловъ . . . . .	1581	462	1486	406	2354	2544	
4	„ Волловичевцы . . . . .	въ посадѣ . . . . .	99	8	127	—	135	150
		въ селахъ . . . . .	840	157	1060	33	1250	1320
		всего . . . . .	939	165	1187	33	1385	1470
5	„ Голынка . . . . .	650	364	868	59	1291	4879	
6	„ Дембово . . . . .	934	541	770	126	1437	1610	
7	„ Довспуда . . . . .	въ посадѣ . . . . .	98	—	132	13	145	215
		въ селахъ . . . . .	1196	340	1294	169	1803	2188
		всего . . . . .	1294	340	1426	182	1948	2403
8	„ Кольница . . . . .	956	226	906	177	1309	1232	
9	„ Курьянка . . . . .	794	509	935	135	1579	2650	
10	„ Лабно . . . . .	598	496	713	85	1294	1272	
11	„ Петропавловскъ . . . . .	въ посадѣ . . . . .	390	75	275	75	425	1276
		въ селахъ . . . . .	469	206	450	127	783	1102
		всего . . . . .	859	281	725	202	1208	2378
12	„ Штабинъ . . . . .	1115	500	1316	233	2049	1039	
13	„ Щebro-Ольшанка . . . . .	1118	256	1365	155	1776	1050	
	Во всемъ уѣздѣ . . . . .	въ городахъ . . . . .	1038	45	917	99	1061	265
		въ посадахъ . . . . .	587	83	534	88	705	1641
		въ селахъ . . . . .	11086	4326	12204	1769	18299	22982
		Всего . . . . .	12711	4454	13655	1956	20065	24888
<b>Владиславовскій уѣздъ.</b>								
1	Городъ Владиславовъ . . . . .	190	—	105	30	135	133	
2	„ Шаки . . . . .	100	—	40	12	52	5	
3	Гмина Благославленство . . . . .	1633	314	1180	222	1716	2598	
4	„ Гелгудышки . . . . .	1453	608	1365	312	2285	7960	
5	„ Гришкабуда . . . . .	2130	713	989	444	2146	4300	
6	„ Доброволя . . . . .	1141	211	892	90	1193	1785	
7	„ Зыпле . . . . .	1999	626	1411	532	2569	2496	
8	„ Кидуле . . . . .	въ посадѣ . . . . .	—	—	15	—	15	—
		въ селахъ . . . . .	1666	253	1316	86	1655	11012
		всего . . . . .	1666	253	1331	86	1670	11012
9	„ Лѣснитство . . . . .	2401	754	1154	137	2045	10 05	

посадахъ, гминахъ и городахъ.

№ № по порядку	ТА	ЧИСЛО ШТУКЪ СКОТА, ПРИХОДЯЩЕЕСЯ										№ № по порядку			
		на 100 десятиныхъ удобной земли (кромѣ лѣсовъ)					на 100 жителей								
		Лошадей	Крупнаго рогатаго скота	Овецъ и козъ	Свиной	Всего скота съ перевод. мелк. на кр.	Лошадей	Крупнаго рогатаго скота	Овецъ и козъ	Свиной	Всего скота съ перевод. мелк. на кр.				
9	10	11	12	13	14	15	16	17	18	19	20	21			
1	850	2857	10,9	11,2	2,8	9,0	30,1	1							
2	320	2916	9,1	14,9	22,7	3,5	31,6	16,6	27,3	41,6	6,4	57,9	2		
3	978	5224	18,5	27,6	29,8	11,5	61,3	24,6	36,6	39,6	15,2	81,3	3		
4	100	324	18,1	24,7	27,4	18,3	59,2	3,4	4,6	5,1	3,4	11,0	4		
			690	2814	9,6	14,2	15,0	7,9	32,1	17,0	25,3	26,7		13,9	56,9
			790	3138	10,1	14,8	15,8	8,5	33,6	11,9	17,5	18,6		10,0	39,8
5	928	2986	9,6	19,1	72,1	13,7	44,1	12,0	23,7	89,7	17,1	54,9	5		
6	1568	3392	14,6	22,5	25,2	24,5	53,1	29,8	45,8	51,3	50,0	108,1	6		
7	90	336	23,4	34,6	51,3	21,5	80,2	3,4	5,1	7,5	3,2	11,8	7		
			2069	4333	12,4	18,7	22,7	21,5	45,0	16,9	25,4	30,8		29,2	61,1
			2159	4669	12,9	19,4	23,9	21,5	46,4	13,0	19,6	24,2		21,7	46,9
8	844	3077	14,8	20,2	19,0	13,0	47,5	22,6	31,0	29,2	20,0	72,9	8		
9	730	3218	9,0	17,9	30,0	8,3	36,4	20,3	40,3	67,7	18,7	82,2	9		
10	2167	2860	6,9	14,9	14,6	24,9	32,9	13,6	29,3	28,8	49,1	64,8	10		
11	1180	1432	10,2	11,1	33,4	30,9	37,5	25,7	28,0	84,1	77,7	94,3	11		
			1177	1891	16,1	26,9	37,9	40,5	65,1	30,1	50,2	70,6		75,4	121,2
			2357	3323	12,8	18,0	35,4	35,0	49,4	27,9	39,2	77,3		76,6	108,0
12	1496	4199	16,8	30,8	15,6	22,5	63,2	17,7	32,6	16,5	23,8	66,8	12		
13	846	3770	14,0	22,3	13,2	10,6	47,7	17,2	27,3	16,1	13,0	58,0	13		
	850	2857	10,2	11,1	33,4	30,9	37,5	25,7	28,0	84,1	77,7	94,3	11		
			1177	1891	16,1	26,9	37,9	40,5	65,1	30,1	50,2	70,6		75,4	121,2
			2357	3323	12,8	18,0	35,4	35,0	49,4	27,9	39,2	77,3		76,6	108,0
			2357	3323	12,8	18,0	35,4	35,0	49,4	27,9	39,2	77,3		76,6	108,0
12	1496	4199	16,8	30,8	15,6	22,5	63,2	17,7	32,6	16,5	23,8	66,8	12		
13	846	3770	14,0	22,3	13,2	10,6	47,7	17,2	27,3	16,1	13,0	58,0	13		
	850	2857	10,2	11,1	33,4	30,9	37,5	25,7	28,0	84,1	77,7	94,3	11		
			1177	1891	16,1	26,9	37,9	40,5	65,1	30,1	50,2	70,6		75,4	121,2
			2357	3323	12,8	18,0	35,4	35,0	49,4	27,9	39,2	77,3		76,6	108,0
			2357	3323	12,8	18,0	35,4	35,0	49,4	27,9	39,2	77,3		76,6	108,0
12	1496	4199	16,8	30,8	15,6	22,5	63,2	17,7	32,6	16,5	23,8	66,8	12		
13	846	3770	14,0	22,3	13,2	10,6	47,7	17,2	27,3	16,1	13,0	58,0	13		
	850	2857	10,2	11,1	33,4	30,9	37,5	25,7	28,0	84,1	77,7	94,3	11		
			1177	1891	16,1	26,9	37,9	40,5	65,1	30,1	50,2	70,6		75,4	121,2
			2357	3323	12,8	18,0	35,4	35,0	49,4	27,9	39,2	77,3		76,6	108,0
			2357	3323	12,8	18,0	35,4	35,0	49,4	27,9	39,2	77,3		76,6	108,0
12	1496	4199	16,8	30,8	15,6	22,5	63,2	17,7	32,6	16,5	23,8	66,8	12		
13	846	3770	14,0	22,3	13,2	10,6	47,7	17,2	27,3	16,1	13,0	58,0	13		
	850	2857	10,2	11,1	33,4	30,9	37,5	25,7	28,0	84,1	77,7	94,3	11		
			1177	1891	16,1	26,9	37,9	40,5	65,1	30,1	50,2	70,6		75,4	121,2
			2357	3323	12,8	18,0	35,4	35,0	49,4	27,9	39,2	77,3		76,6	108,0
			2357	3323	12,8	18,0	35,4	35,0	49,4	27,9	39,2	77,3		76,6	108,0
12	1496	4199	16,8	30,8	15,6	22,5	63,2	17,7	32,6	16,5	23,8	66,8	12		
13	846	3770	14,0	22,3	13,2	10,6	47,7	17,2	27,3	16,1	13,0	58,0	13		
	850	2857	10,2	11,1	33,4	30,9	37,5	25,7	28,0	84,1	77,7	94,3	11		
			1177	1891	16,1	26,9	37,9	40,5	65,1	30,1	50,2	70,6		75,4	121,2
			2357	3323	12,8	18,0	35,4	35,0	49,4	27,9	39,2	77,3		76,6	108,0
			2357	3323	12,8	18,0	35,4	35,0	49,4	27,9	39,2	77,3		76,6	108,0
12	1496	4199	16,8	30,8	15,6	22,5	63,2	17,7	32,6	16,5	23,8	66,8	12		
13	846	3770	14,0	22,3	13,2	10,6	47,7	17,2	27,3	16,1	13,0	58,0	13		
	850	2857	10,2	11,1	33,4	30,9	37,5	25,7	28,0	84,1	77,7	94,3	11		
			1177	1891	16,1	26,9	37,9	40,5	65,1	30,1	50,2	70,6		75,4	121,2
			2357	3323	12,8	18,0	35,4	35,0	49,4	27,9	39,2	77,3		76,6	108,0
			2357	3323	12,8	18,0	35,4	35,0	49,4	27,9	39,2	77,3		76,6	108,0
12	1496	4199	16,8	30,8	15,6	22,5	63,2	17,7	32,6	16,5	23,8	66,8	12		
13	846	3770	14,0	22,3	13,2	10,6	47,7	17,2	27,3	16,1	13,0	58,0	13		
	850	2857	10,2	11,1	33,4	30,9	37,5	25,7	28,0	84,1	77,7	94,3	11		
			1177	1891	16,1	26,9	37,9	40,5	65,1	30,1	50,2	70,6		75,4	121,2
			2357	3323	12,8	18,0	35,4	35,0	49,4	27,9	39,2	77,3		76,6	108,0
			2357	3323	12,8	18,0	35,4	35,0	49,4	27,9	39,2	77,3		76,6	108,0
12	1496	4199	16,8	30,8	15,6	22,5	63,2	17,7	32,6	16,5	23,8	66,8	12		
13	846	3770	14,0	22,3	13,2	10,6	47,7	17,2	27,3	16,1	13,0	58,0	13		
	850	2857	10,2	11,1	33,4	30,9	37,5	25,7	28,0	84,1	77,7	94,3	11		
			1177	1891	16,1										



Таблица V. Скотоводство въ

№ № по порядку	НАЗВАНІЯ УѢЗДОВЪ И ГМИНЪ	КОЛИЧЕСТВО СКО					ОВЕЦЪ И КОЗЪ
		ЛОШАДЕЙ	Крупнаго рогатаго скота				
			ВОЛОВЪ И БЫКОВЪ	КОРОВЪ	ЯЛОВАГО СКОТА	ВСЕГО	
1	2	3	4	5	6	7	8
10	Гмина Святошинъ . . . . .	1117	303	1064	208	1575	3395
11	„ Сынтовты . . . . .	1767	665	979	363	2007	6458
12	„ Томашбуда . . . . .	1768	361	933	75	1369	1300
13	„ Шилгале . . . . .	2082	753	1268	624	2645	654
	Во всемъ уѣздѣ . . . . .	290	—	145	42	187	138
	{ въ городахъ . . . . .	—	—	15	—	15	—
	{ въ посадахъ . . . . .	19157	5561	12551	3093	21205	52063
	{ въ селахъ . . . . .	—	—	—	—	—	—
	{ Всего . . . . .	19447	5561	12711	3135	21407	52201
<b>Волковышскій уѣздъ.</b>							
1	Городъ Волковышки . . . . .	198	4	163	10	177	125
2	„ Вержболовъ . . . . .	373	5	144	101	250	348
3	Посадъ Кибарты . . . . .	Свѣдѣнія не доставлены					
4	Гмина Бартники . . . . .	1650	532	1522	302	2356	1990
5	„ Виштынецъ . . . . .	299	13	259	15	287	770
	{ въ посадѣ . . . . .	631	99	407	75	581	1030
	{ въ селахъ . . . . .	930	112	666	90	868	1800
	{ всего . . . . .	—	—	—	—	—	—
6	„ Войткоболе . . . . .	1087	186	781	—	967	3726
7	„ Волковышки . . . . .	1463	266	1060	293	1619	2900
8	„ Гиге . . . . .	1256	158	734	46	938	3726
9	„ Зеленка . . . . .	910	267	726	78	1071	1992
10	„ Карклины . . . . .	1355	311	968	47	1326	1687
11	„ Кибарты . . . . .	1557	235	1378	227	1840	6032
12	„ Копсодзе . . . . .	1197	419	1173	145	1737	1500
13	„ Ольвита . . . . .	1557	525	1421	98	2044	5102
14	„ Поевонь . . . . .	1242	404	1106	233	1743	3156
15	„ Поезіоры . . . . .	2317	388	1298	280	1966	2700
	Во всемъ уѣздѣ . . . . .	571	9	307	111	427	473
	{ въ городахъ . . . . .	299	13	259	15	287	770
	{ въ посадахъ . . . . .	16222	3790	12574	1824	18188	35541
	{ въ селахъ . . . . .	—	—	—	—	—	—
	{ Всего . . . . .	17092	3812	13140	1950	18902	36784
<b>Кальварійскій уѣздъ.</b>							
1	Городъ Кальварія . . . . .	254	—	220	19	239	490
2	Гмина Бальгуны . . . . .	1438	254	1031	168	1453	2620
3	„ Кальварія . . . . .	1302	195	1105	135	1435	2900

посадахъ, гминахъ и городахъ.

ТА	СВИНЕЙ	ВСЕГО СКОТА СЪ ПЕРЕВОД. МЯС. НА КРУПН. РЕВОДОМЪ МЯГКАГО НА КРУПН. СКОТА	ЧИСЛО ШТУКЪ СКОТА, ПРИХОДЯЩЕЕСЯ								№ № по порядку		
			на 100 десятинъ удобной земли (кромѣ лѣсовъ)					на 100 жителей					
			ЛОШАДЕЙ	КРУПНАГО РОГАТАГО СКОТА	ОВЕЦЪ И КОЗЪ	СВИНЕЙ	ВСЕГО СКОТА СЪ ПЕРЕВОД. МЯС. НА КР.	ЛОШАДЕЙ	КРУПНАГО РОГАТАГО СКОТА	ОВЕЦЪ И КОЗЪ		СВИНЕЙ	ВСЕГО СКОТА СЪ ПЕРЕВОД. МЯС. НА КР.
9	10	11	12	13	14	15	16	17	18	19	20	21	
	2135	4124	18,1	25,5	55,0	34,6	66,8	22,1	31,1	67,1	42,2	81,5	10
	1850	5766	16,0	18,2	58,5	16,8	52,2	33,6	38,2	122,8	35,2	109,7	11
	700	4326	18,0	14,0	13,3	7,1	44,1	33,0	25,6	24,3	13,1	80,8	12
	820	6038	15,7	19,9	4,9	6,2	45,5	32,2	40,9	10,1	12,7	93,5	13
	310	713	—	—	—	—	—	4,7	3,1	2,3	5,1	11,7	
	—	15	—	136,4	—	—	136,4	—	2,2	—	—	2,2	
	19916	60126	16,0	17,7	43,5	16,6	50,2	27,0	29,9	73,4	28,1	84,8	
	20226	60854						25,0	27,5	67,1	26,0	78,3	
	160	527						3,5	3,1	2,2	2,8	9,3	1
	500	969						14,0	9,4	13,0	18,7	36,3	2
	1276	5349	13,1	18,6	15,7	10,1	42,3	25,1	35,9	30,3	19,4	81,4	4
	815	1016	18,5	17,8	47,7	50,5	63,0	10,2	9,8	26,3	27,8	34,6	
	652	1794	20,5	18,8	33,4	21,1	58,2	34,3	31,6	56,0	35,5	97,6	5
	1467	2810	19,8	18,5	38,3	31,2	60,0	19,5	18,2	37,7	30,7	58,9	
	1576	3364	15,9	14,2	54,6	23,1	49,3	24,2	21,5	82,9	35,1	75,0	6
	2600	4754	19,0	21,0	37,4	33,8	61,8	35,8	39,6	70,9	63,6	116,2	7
	1576	3589	20,7	15,5	61,4	26,0	59,2	27,3	20,4	81,1	34,3	78,1	8
	1070	2902	13,4	15,8	29,4	15,8	42,9	23,2	27,3	50,8	27,3	74,1	9
	1582	3922	16,7	16,3	20,8	19,5	48,3	27,0	26,5	33,7	31,6	78,3	10
	2509	5406	14,5	17,1	56,0	23,3	50,2	19,9	23,5	77,0	32,0	69,0	11
	2080	4202	14,8	21,5	18,6	25,8	52,1	24,0	34,8	30,1	41,7	84,2	12
	1400	5240	15,5	20,3	50,7	13,9	52,9	26,1	34,3	85,6	23,5	87,9	13
	2395	4520	14,3	20,0	36,2	27,5	51,9	18,7	26,2	47,5	36,1	68,0	14
	1492	6085	20,7	17,6	24,1	13,3	54,3	35,9	30,4	41,8	23,1	94,2	15
	660	1496						6,9	5,1	5,7	7,9	18,0	
	815	1016	18,5	17,8	47,7	50,5	63,0	10,2	9,8	26,3	27,8	34,6	
	20208	51127	16,2	18,2	35,5	20,2	51,1	26,0	29,1	57,0	32,4	81,9	
	21683	53639						23,2	25,7	49,9	29,4	72,8	
	720	849						2,5	2,4	4,9	7,1	8,4	1
	1953	4360	19,8	20,0	36,0	26,9	60,0	29,1	29,4	53,0	39,5	88,2	2
	1935	4162	15,3	16,8	34,0	22,7	48,8	25,7	28,4	57,3	38,2	82,3	3



Таблица V. Скотоводство въ

№ № по порядку	НАЗВАНІЯ УѢЗДОВЪ и ГМИНЪ	КОЛИЧЕСТВО СКО					Овцы и козы	
		Лошадѣй	Крупнаго рогатаго скота					
			Воловъ и быковъ	Коровъ	Яловаго скота	Всего		
1	2	3	4	5	6	7	8	
4	Гмина Кирена . . . . .	981	165	841	101	1107	8453	
5	„ Кракополь . . . . .	1423	151	761	65	977	2102	
6	„ Красна . . . . .	1338	167	1041	131	1339	1209	
7	„ Любово . . . . .	1187	182	999	275	1456	650	
8	„ Людвиново . . . . .	въ посадѣ . . . . .	109	—	86	6	92	100
		въ селахъ . . . . .	1271	312	908	107	1327	2960
		всего . . . . .	1380	312	994	113	1419	3060
9	„ Надѣманъ . . . . .	883	219	845	164	1228	1050	
10	„ Олита . . . . .	въ посадѣ . . . . .	47	1	97	9	107	430
		въ селахъ . . . . .	974	209	636	118	963	1300
		всего . . . . .	1021	210	733	127	1070	1730
11	„ Подавине . . . . .	1070	254	879	86	1219	1702	
12	„ Рауданъ . . . . .	1104	233	851	137	1221	2710	
13	„ Симно . . . . .	въ посадѣ . . . . .	235	6	183	20	209	500
		въ селахъ . . . . .	1074	164	852	239	1255	9500
		всего . . . . .	1309	170	1035	259	1464	10000
14	„ Удрія . . . . .	871	252	838	152	1242	1120	
15	„ Урдоминъ . . . . .	1572	193	1164	424	1781	4441	
16	„ Яново . . . . .	988	175	602	74	851	1550	
	Во всемъ уѣздѣ . . . . .	въ городахъ . . . . .	254	—	220	19	239	490
		въ посадахъ . . . . .	391	7	366	35	408	1030
		въ селахъ . . . . .	17476	3125	13353	2376	18854	44267
		Всего . . . . .	18121	3132	13939	2430	19501	45787
<b>Маріампольскій уѣздъ.</b>								
1	Городъ Маріамполь . . . . .	148	—	131	17	148	62	
2	„ Прены . . . . .	146	—	128	12	140	90	
3	Гмина Алексота . . . . .	въ посадѣ . . . . .	63	—	28	—	28	20
		въ селахъ . . . . .	1398	158	1241	81	1480	2530
		всего . . . . .	1461	158	1269	81	1508	2550
4	„ Антоново . . . . .	1262	178	1064	233	1475	1697	
5	„ Бальвержишки . . . . .	въ посадѣ . . . . .	176	—	122	—	122	250
		въ селахъ . . . . .	1852	165	1179	51	1395	4800
		всего . . . . .	2028	165	1301	51	1517	5050
6	„ Вейверы . . . . .	1667	104	1188	7	1299	4725	
7	„ Гуделе . . . . .	1500	150	1340	129	1619	2450	
8	„ Квѣццишки . . . . .	1939	312	1438	80	1830	2971	
9	„ Махалишки . . . . .	1401	134	971	75	1180	2350	

посадахъ, гминахъ и городахъ.

№ № по порядку	ТА	ЧИСЛО ШТУКЪ СКОТА, ПРИХОДЯЩЕЕСЯ													№ № по порядку
		Свиней	всего скота съ переводомъ мелкаго на крупный	на 100 десятинъ удобной земли (кромѣ лѣсовъ)					на 100 жителей						
				Лошадѣй	крупнаго рогатаго скота	Овцы и козы	Свиней	всего скота съ перевод. мелк. на кр.	Лошадѣй	крупнаго рогатаго скота	Овцы и козы	Свиней	всего скота съ перевод. мелк. на кр.		
9	10	11	12	13	14	15	16	17	18	19	20	21			
		3740	4358	15,8	17,8	135,9	60,1	70,1	24,4	27,5	210,2	93,0	108,4	4	
		1300	3647	22,1	15,2	32,6	20,2	56,6	34,5	23,7	51,0	31,5	88,5	5	
		990	3715	16,7	16,7	15,0	12,3	46,2	27,2	27,2	24,5	20,1	75,4	6	
		2600	3951	15,8	19,4	8,6	34,6	52,6	21,9	26,9	12,0	48,0	72,9	7	
		200	316	25,8	21,8	23,7	47,4	74,9	6,2	5,3	5,7	11,4	18,1	8	
		1340	3864	18,5	19,3	43,0	19,5	56,2	35,9	37,5	83,6	37,9	109,2		
		1540	4180	18,9	19,4	41,9	21,1	57,2	26,1	26,8	57,8	29,1	79,0		
		880	2877	18,0	25,1	21,4	18,0	58,7	18,6	25,9	22,1	18,6	60,7	9	
		310	298	10,7	24,4	98,2	70,8	68,0	4,8	10,9	44,0	31,7	30,5	10	
		1280	2875	20,8	20,5	27,7	27,3	61,3	25,1	24,8	33,5	33,0	74,0		
		1590	3173	19,9	20,9	33,7	31,0	61,8	21,0	22,0	35,6	32,7	65,3		
		1880	3464	18,4	20,9	29,2	32,3	59,3	28,5	32,4	45,3	50,0	92,2	11	
		1271	3466	17,8	19,7	43,6	20,5	55,8	31,4	34,7	77,1	36,2	98,6	12	
		450	724	42,4	37,7	90,3	81,2	130,7	12,8	11,4	27,3	24,5	39,5	13	
		6650	5478	15,4	18,0	136,2	95,4	78,6	25,4	29,7	224,7	157,3	129,6		
		7100	6202	17,4	19,4	132,9	94,3	82,4	21,6	24,2	165,0	117,1	102,3		
		213	2714	19,9	28,4	25,6	4,9	62,1	24,5	34,9	31,5	6,0	76,3	14	
		1498	4957	19,1	21,6	53,9	18,2	60,2	30,3	34,4	85,7	28,9	95,7	15	
		1210	2791	18,5	15,9	29,0	22,7	52,3	39,4	34,0	61,8	48,3	111,4	16	
		720	849	—	—	—	—	—	2,5	2,4	4,9	7,1	8,4		
		960	1338	27,7	28,9	72,8	67,9	94,6	8,6	8,9	22,6	21,0	29,3		
		28740	56679	17,9	19,3	45,4	29,5	58,2	27,6	29,7	69,8	45,3	89,4		
		30420	58866	—	—	—	—	—	23,2	25,0	58,7	39,0	75,4		



Таблица V. Скотоводство въ

№ № по порядку	НАЗВАНІЯ УЪЗДОВЪ И ГМИНЪ	КОЛИЧЕСТВО СКО					
		ЛОШАДЕЙ	Крупнаго рогатаго скота				ОВЕЦЪ И КОЗЪ
			ВОЛОВЪ И БЫКОВЪ	КОРОВЪ	ЯЛОВАГО СКОТА	ВСЕГО	
1	2	3	4	5	6	7	8
10	Гмина Пильвишки . . . . .	140	5	132	9	146	420
	{ въ посадѣ . . . . .	667	85	534	114	733	1138
	{ въ селахъ . . . . .	807	90	666	123	879	1558
11	„ Погермонь . . . . .	1858	687	1478	221	2386	6288
12	„ Понѣмонь-Пожайсце . . . . .	85	—	18	—	18	310
	{ въ посадѣ . . . . .	1814	252	1521	96	1869	4316
	{ въ селахъ . . . . .	1899	252	1539	96	1887	4626
13	„ Фреда . . . . .	1678	125	1270	23	1418	3750
14	„ Хлѣбшкы . . . . .	2091	337	1393	120	1850	3140
15	„ Шумскъ . . . . .	1811	389	1313	192	1894	2900
16	„ Яворово . . . . .	1681	286	1212	213	1711	5650
	{ въ городахъ . . . . .	294	—	259	29	288	152
	{ въ посадахъ . . . . .	464	5	300	9	314	1000
	{ въ селахъ . . . . .	22619	3362	17142	1635	22139	48705
	{ Всего . . . . .	23377	3367	17701	1673	22741	49857
Сейнскій уѣздъ.							
1	Городъ Сейны . . . . .	106	—	158	11	169	150
2	Гмина Берзники . . . . .	1788	197	1529	323	2049	2096
3	„ Вейсее . . . . .	1019	255	1026	320	1611	2000
4	„ Кошціово . . . . .	758	375	980	137	1492	2680
5	„ Красново . . . . .	1660	273	1870	227	2370	2602
6	„ Краснополь . . . . .	995	110	1385	341	1836	1606
7	„ Кудраны . . . . .	896	488	941	152	1581	2135
8	„ Лейпуны . . . . .	1096	394	1336	304	2034	2970
9	„ Лоздзее (посадъ) . . . . .	248	1	270	56	327	425
10	„ Метеле . . . . .	798	187	867	186	1240	2770
11	„ Мирославъ . . . . .	871	184	998	189	1371	1470
12	„ Покровскъ . . . . .	1022	198	1577	310	2085	1345
13	„ Свенто-Езиоры . . . . .	1349	292	1555	555	2402	4590
14	„ Серее . . . . .	144	5	161	17	183	410
	{ въ посадѣ . . . . .	1284	230	1160	145	1535	1970
	{ въ селахъ . . . . .	1428	235	1321	162	1718	2380
	{ въ городахъ . . . . .	106	—	158	11	169	150
	{ въ посадахъ . . . . .	392	6	431	73	510	835
	{ въ селахъ . . . . .	13536	3183	15224	3199	21606	28234
	{ Всего . . . . .	14034	3189	15813	3283	22285	29219

посадахъ, гминахъ и городахъ.

№ № по порядку	ТА	ЧИСЛО ШТУКЪ СКОТА, ПРИХОДЯЩЕЕСЯ												
		на 100 десятинъ удобной земли (кромѣ лѣсовъ)					на 100 жителей							
		ЛОШАДЕЙ	КРУПНАГО РОГАТАГО СКОТА	ОВЕЦЪ И КОЗЪ	СВИНЕЙ	ВСЕГО СКОТА СЪ ПЕРЕВОД. МЕЛК. НА КР.	ЛОШАДЕЙ	КРУПНАГО РОГАТАГО СКОТА	ОВЕЦЪ И КОЗЪ	СВИНЕЙ	ВСЕГО СКОТА СЪ ПЕРЕВОД. МЕЛК. НА КР.			
9	10	11	12	13	14	15	16	17	18	19	20	21		
	90	420	29,4	30,6	88,1	18,9	88,1	5,3	5,5	15,8	3,4	15,8	10	
	1219	2152	16,8	18,4	28,6	30,6	54,0	21,3	23,4	36,3	38,9	68,6		
	1309	2572	18,1	19,7	34,9	29,4	57,7	13,9	15,2	26,9	22,6	44,4		
	1974	6295	13,8	17,7	46,6	14,6	46,6	25,3	32,5	85,6	26,9	85,7	11	
	70	194	369,6	78,3	1347,8	304,3	843,5	4,1	0,9	14,9	3,4	9,3	12	
	3650	5935	16,9	17,5	40,3	34,1	55,4	24,3	25,0	57,7	48,8	79,4		
	3720	6129	17,7	17,6	43,1	34,7	57,1	19,9	19,8	48,8	39,0	64,2		
	2750	4997	19,2	16,2	42,9	31,4	57,1	19,5	16,5	43,5	31,9	58,0	13	
	3115	6079	19,5	17,3	29,3	29,1	56,8	22,4	19,8	33,7	33,4	65,2	14	
	2630	5558	19,5	20,4	31,2	28,3	59,9	27,3	28,5	43,7	39,6	83,7	15	
	2936	5531	18,0	18,4	60,6	31,5	59,4	26,4	26,9	88,9	46,2	87,0	16	
	245	805						2,8	2,7	1,4	2,3	7,6		
	225	1166	52,2	35,3	112,5	25,3	131,2	5,6	3,8	12,0	2,7	14,0		
	30079	68458	17,9	17,5	38,4	23,7	54,0	23,0	22,5	49,6	30,6	69,7		
	30549	70429						20,0	19,4	42,6	26,1	60,2		
	293	416						2,2	3,5	3,1	6,1	8,7	1	
	3947	5928	13,4	15,4	15,7	29,6	44,5	24,7	28,3	29,0	54,6	81,9	2	
	660	3505	9,3	14,7	18,2	6,0	31,9	16,8	26,5	32,9	10,9	57,7	3	
	1245	3208	7,5	14,8	26,5	12,3	31,7	14,3	28,1	50,4	23,4	60,3	4	
	2570	5762	11,3	16,2	17,7	17,5	39,3	21,8	31,1	34,1	33,7	75,6	5	
	2280	4059	11,9	22,0	19,2	27,3	48,6	15,4	28,5	24,9	35,4	63,0	6	
	1140	3424	6,8	12,1	16,3	8,7	26,2	14,9	26,2	35,4	18,9	56,8	7	
	801	4176	7,4	13,7	20,0	5,4	28,2	17,1	31,7	46,3	12,5	65,1	8	
	350	829	25,8	34,0	44,1	36,3	86,1	6,6	8,7	11,3	9,3	22,1	9	
	1022	2969	15,5	24,1	53,9	19,9	57,7	19,0	29,6	66,0	24,4	70,8	10	
	1300	3150	12,9	20,3	21,8	19,3	46,7	17,2	27,1	29,1	25,7	62,4	11	
	860	3968	10,2	20,8	13,4	8,6	39,6	16,9	34,4	22,2	14,2	65,5	12	
	1890	5356	12,9	22,9	43,8	18,1	51,2	19,7	35,0	66,9	27,5	78,0	13	
	230	497	17,2	21,9	49,1	27,5	59,5	4,9	6,3	14,0	7,8	17,0		
	1960	4148	11,9	14,2	18,2	17,9	38,4	21,5	25,7	33,0	32,8	69,5	14	
	2190	4645	12,3	14,8	20,4	18,8	39,9	16,1	19,3	25,6	24,6	52,2		
	293	416						2,2	3,5	3,1	6,1	8,7		
	580	1326	21,8	28,4	46,4	32,3	73,7	5,9	7,6	12,5	8,7	19,8		
	19675	49653	10,5	16,8	22,0	15,3	38,6	18,5	29,5	38,5	26,9	67,8		
	20548	51395						17,6	27,9	36,5	25,7	64,3		



Таблица V. Скотоводство въ

№ № по порядку	НАЗВАНІЯ УѢЗДОВЪ и ГМИНЪ	КОЛИЧЕСТВО СКО					
		лошадѣй	Крупнаго рогатаго скота				овецъ и козъ
			волонъ и быковъ	коровъ	яловаго скота	всего	
1	2	3	4	5	6	7	8
<b>Сувалкскій уѣздъ.</b>							
1	Городъ Сувалки . . . . .	518	—	390	—	390	816
2	Гмина Андриеево . . . . .	979	143	770	113	1026	1110
3	„ Вижайны . . . . .	261	18	216	10	244	350
	{ въ посадь . . . . .	968	259	780	231	1270	1600
	{ въ селахъ . . . . .	1229	277	996	241	1514	1950
	{ всего . . . . .						
4	„ Волька . . . . .	87	3	129	5	137	500
	{ въ посадь . . . . .	1002	99	1012	177	1288	1700
	{ въ селахъ . . . . .	1089	102	1141	182	1425	2200
	{ всего . . . . .						
5	„ Гутта . . . . .	1307	105	1156	241	1502	2930
6	„ Еленево . . . . .	1709	43	964	68	1075	2510
7	„ Заборишки . . . . .	999	105	833	83	1021	1750
8	„ Кадаришки . . . . .	1306	105	1212	95	1412	1640
9	„ Конецборъ . . . . .	936	55	967	158	1180	1730
10	„ Куковъ . . . . .	1483	87	1410	182	1679	1850
11	„ Мацьковъ . . . . .	990	209	769	116	1094	2700
12	„ Павловка . . . . .	1226	216	1051	265	1532	2000
13	„ Пржеросль . . . . .	276	28	303	83	414	370
	{ въ посадь . . . . .	100	7	86	17	110	250
	{ въ селахъ . . . . .	376	35	389	100	524	620
	{ всего . . . . .						
14	„ Сейвы . . . . .	1571	172	1255	164	1591	2000
15	„ Филиповъ . . . . .	334	1	223	39	263	360
	{ въ посадь . . . . .	310	5	205	50	260	600
	{ въ селахъ . . . . .	644	6	428	89	523	960
	{ всего . . . . .						
16	„ Чостковъ . . . . .	1048	212	1056	305	1573	2250
	{ въ городахъ . . . . .	518	—	390	—	390	816
	{ въ посадахъ . . . . .	958	50	871	137	1058	1580
	{ въ селахъ . . . . .	15934	1822	13526	2265	17613	26620
	{ Всего . . . . .	17410	1872	14787	2402	19061	29016
	{ въ городахъ . . . . .	3071	54	2396	311	2761	2484
	{ въ посадахъ . . . . .	3091	164	2776	357	3297	6856
	{ въ селахъ . . . . .	116030	25169	96574	16161	137904	258412
	{ Всего . . . . .	122192	25387	101746	16829	143962	267752

посадахъ, гминахъ и городахъ.

ТА	ЧИСЛО ШТУКЪ СКОТА, ПРИХОДЯЩЕЕСЯ											
	свиней	всего скота съ переводомъ мелкаго на крупный	на 100 десятинъ удобной земли (кромѣ лѣсовъ)				на 100 жителей					
			лошадѣй	крупнаго рогатаго скота	овецъ и козъ	свиней	всего скота съ перевод. мелк. на кр.	лошадѣй	крупнаго рогатаго скота	овецъ и козъ	свиней	всего скота съ перевод. мелк. на кр.
9	10	11	12	13	14	15	16	17	18	19	20	21
	783	1444					3,1	2,3	4,8	4,6	8,6	1
	1100	2881	16,5	17,3	18,7	18,5	26,5	27,8	30,1	29,8	78,0	2
	300	746	18,3	17,1	24,5	21,0	18,7	17,5	25,1	21,5	53,4	3
	1350	3219	15,8	20,8	26,2	22,1	32,3	42,4	53,4	45,1	107,4	3
	1650	3965	16,3	20,1	25,8	21,9	28,0	34,5	44,4	37,6	90,3	3
	300	392	16,8	26,4	96,5	57,9	4,9	7,8	28,3	17,0	22,2	4
	1500	3336	15,5	20,0	26,3	23,2	28,9	37,2	49,1	43,3	96,2	4
	1800	3728	15,6	20,4	31,6	25,8	20,8	27,2	42,1	34,4	71,3	4
	1750	4194	15,8	18,2	35,4	21,2	20,5	23,5	45,9	27,4	65,7	5
	2300	4464	16,5	10,4	24,2	22,1	26,3	16,6	39,0	35,4	68,8	6
	1300	3020	17,2	17,6	30,2	22,4	25,0	25,6	43,9	32,6	75,7	7
	2150	4072	15,0	16,2	18,8	24,7	22,9	24,7	28,7	37,7	71,3	8
	1400	3107	16,2	20,5	30,0	24,3	21,1	26,6	39,1	31,6	70,1	9
	1760	4528	12,3	13,9	15,3	14,5	18,9	21,4	23,5	22,4	57,6	10
	1800	3299	16,6	18,3	45,2	30,2	34,1	37,6	92,9	61,9	113,5	11
	2000	4071	15,9	19,9	26,0	26,0	26,3	32,9	43,0	43,0	87,5	12
	220	920	12,9	19,3	17,3	10,3	17,9	26,9	24,0	14,3	59,7	13
	210	337	18,7	20,6	46,9	39,4	22,8	25,1	57,1	47,9	76,9	13
	430	1257	14,1	19,6	23,2	16,1	19,0	26,5	31,3	21,7	63,5	13
	1240	4458	15,3	15,5	19,4	12,1	23,0	23,3	29,3	18,2	65,3	14
	300	875	25,4	20,0	27,4	22,8	18,4	14,5	19,9	16,6	48,3	15
	550	922	30,5	25,5	58,9	54,0	29,9	25,1	57,9	53,1	89,0	15
	850	1797	27,6	22,4	41,2	36,5	22,6	17,7	33,7	29,9	63,1	15
	2270	3938	12,2	18,3	26,2	26,4	17,0	25,5	36,5	36,8	63,9	16
	783	1444					3,1	2,3	4,8	4,6	8,6	1
	1120	2933	17,7	19,6	29,3	20,7	14,7	16,2	24,3	17,2	45,0	2
	22680	49846	15,4	17,0	25,7	21,9	23,8	26,3	39,7	33,8	74,4	3
	24583	54223					19,3	21,1	32,1	27,2	60,0	4
	3861	8580					4,6	4,2	3,8	5,8	13,0	5
	5070	9886	19,4	20,7	41,1	31,9	8,3	8,9	18,5	13,7	26,7	6
	155111	376569	15,1	18,0	33,7	20,2	23,5	27,9	52,3	31,4	76,3	7
	164042	395035					20,5	24,1	44,9	27,5	66,2	8



Таблица V. Скотоводство въ

№ № по порядку	НАЗВАНІЯ УЪЗДОВЪ И ГМИНЪ	КОЛИЧЕСТВО СКО					ОВЕЦЪ И КОЗЪ
		ЛОШАДЕЙ	Крупнаго рогатаго скота				
			ВОЛОВЪ И БЫКОВЪ	КОРОВЪ	ЯЛОВАГО СКОТА	ВСЕГО	
1	2	3	4	5	6	7	8
Сводъ данныхъ по уѣздамъ.							
Скотоводство въ городахъ:							
1	Уѣздъ Августовскій . . . . .	1038	45	917	99	1061	265
2	„ Владиславовскій . . . . .	290	—	145	42	187	138
3	„ Волковышскій . . . . .	571	9	307	111	427	473
4	„ Кальварійскій . . . . .	254	—	220	19	239	490
5	„ Маріампольскій . . . . .	294	—	259	29	288	152
6	„ Сейнскій . . . . .	106	—	158	—	169	150
7	„ Сувалкскій . . . . .	518	—	390	11	390	816
	Итого въ губерніи . . . . .	<b>3071</b>	<b>54</b>	<b>2396</b>	<b>311</b>	<b>2761</b>	<b>2484</b>
Скотоводство въ посадахъ:							
1	Уѣздъ Августовскій . . . . .	587	83	554	88	705	1641
2	„ Владиславовскій . . . . .	—	—	15	—	15	—
3	„ Волковышскій . . . . .	299	13	259	15	287	770
4	„ Кальварійскій . . . . .	391	7	366	35	408	1030
5	„ Маріампольскій . . . . .	464	5	300	9	314	1000
6	„ Сейнскій . . . . .	392	6	431	73	510	835
7	„ Сувалкскій . . . . .	958	50	871	137	1058	1580
	Итого въ губерніи . . . . .	<b>3091</b>	<b>164</b>	<b>2776</b>	<b>357</b>	<b>3297</b>	<b>6856</b>
Скотоводство въ селахъ:							
1	Уѣздъ Августовскій . . . . .	11086	4326	12204	1769	18299	22982
2	„ Владиславовскій . . . . .	19157	5561	12551	3093	21205	52063
3	„ Волковышскій . . . . .	16222	3790	12574	1824	18188	35541
4	„ Кальварійскій . . . . .	17476	3125	13353	2376	18854	44267
5	„ Маріампольскій . . . . .	22619	3362	17142	1635	22139	48705
6	„ Сейнскій . . . . .	13536	3183	15224	3199	21606	28234
7	„ Сувалкскій . . . . .	15934	1822	13526	2265	17613	26620
	Итого въ губерніи . . . . .	<b>116030</b>	<b>25169</b>	<b>96574</b>	<b>16161</b>	<b>137904</b>	<b>258412</b>
ОБЩАЯ СУММА:							
1	Уѣздъ Августовскій . . . . .	12711	4454	13655	1956	20065	24888
2	„ Владиславовскій . . . . .	19447	5561	12711	3135	21407	52201
3	„ Волковышскій . . . . .	17092	3812	13140	1950	18902	36784
4	„ Кальварійскій . . . . .	18121	3132	13939	2430	19501	45787
5	„ Маріампольскій . . . . .	23377	3367	17701	1673	22741	49857
6	„ Сейнскій . . . . .	14034	3189	15813	3283	22285	29219
7	„ Сувалкскій . . . . .	17410	1872	14787	2402	19061	29016
	Итого въ губерніи . . . . .	<b>122192</b>	<b>25387</b>	<b>101746</b>	<b>16829</b>	<b>143962</b>	<b>267752</b>

посадахъ, гминахъ и городахъ.

№ № по порядку	ТА	ЧИСЛО ШТУКЪ СКОТА, ПРИХОДЯЩЕЕСЯ													№ № по порядку
		на 100 десятинъ удобной земли (кромѣ лѣсовъ)					на 100 жителей								
		ЛОШАДЕЙ	Крупнаго рогатаго скота	Овецъ и козъ	Свиной	Всего скота съ перевод. мелк. на кр.	ЛОШАДЕЙ	Крупнаго рогатаго скота	Овецъ и козъ	Свиной	Всего скота съ перевод. мелк. на кр.				
9	10	11	12	13	14	15	16	17	18	19	20	21			
Сводъ данныхъ по уѣздамъ.															
Скотоводство въ городахъ:															
1	Уѣздъ Августовскій . . . . .	850	2857	10,9	11,2	2,8	9,0	30,1	1						
2	„ Владиславовскій . . . . .	310	713	4,7	3,1	2,3	5,1	11,7	2						
3	„ Волковышскій . . . . .	660	1496	6,9	5,1	5,7	7,9	18,0	3						
4	„ Кальварійскій . . . . .	720	849	2,5	2,4	4,9	7,1	8,4	4						
5	„ Маріампольскій . . . . .	245	805	2,8	2,7	1,4	2,3	7,6	5						
6	„ Сейнскій . . . . .	293	416	2,2	3,5	3,1	6,1	8,7	6						
7	„ Сувалкскій . . . . .	783	1444	3,1	2,3	4,8	4,6	8,6	7						
	Итого въ губерніи . . . . .	<b>3861</b>	<b>8580</b>	<b>4,6</b>	<b>4,2</b>	<b>3,8</b>	<b>5,8</b>	<b>13,0</b>							
Скотоводство въ посадахъ:															
1	Уѣздъ Августовскій . . . . .	1370	2092	12,3	14,7	34,3	28,6	43,7	8,0	9,6	22,4	18,7	28,6	1	
2	„ Владиславовскій . . . . .	—	15	—	136,4	—	—	136,4	—	2,2	—	—	2,2	2	
3	„ Волковышскій . . . . .	815	1016	18,5	17,8	47,7	50,5	63,0	10,2	9,8	26,3	27,8	34,6	3	
4	„ Кальварійскій . . . . .	960	1338	27,7	28,9	72,8	67,9	94,6	8,6	8,9	22,6	21,0	29,3	4	
5	„ Маріампольскій . . . . .	225	1166	52,2	35,3	112,5	25,3	131,2	5,6	3,8	12,0	2,7	14,0	5	
6	„ Сейнскій . . . . .	580	1326	21,8	28,4	46,4	32,3	73,7	5,9	7,6	12,5	8,7	19,8	6	
7	„ Сувалкскій . . . . .	1120	2933	17,7	19,6	29,3	20,7	54,3	14,7	16,2	24,3	17,2	45,0	7	
	Итого въ губерніи . . . . .	<b>5070</b>	<b>9886</b>	<b>19,4</b>	<b>20,7</b>	<b>41,1</b>	<b>31,9</b>	<b>62,1</b>	<b>8,3</b>	<b>8,9</b>	<b>18,5</b>	<b>13,7</b>	<b>26,7</b>		
Скотоводство въ селахъ:															
1	Уѣздъ Августовскій . . . . .	13813	40680	12,2	20,1	25,3	15,2	44,8	18,8	31,0	39,0	23,4	69,0	1	
2	„ Владиславовскій . . . . .	19916	60126	16,0	17,7	43,5	16,6	50,2	27,0	29,9	73,4	28,1	84,8	2	
3	„ Волковышскій . . . . .	20208	51127	16,2	18,2	35,5	20,2	51,1	26,0	29,1	57,0	32,4	81,9	3	
4	„ Кальварійскій . . . . .	28740	56679	17,9	19,3	45,4	29,5	58,2	27,6	29,7	69,8	45,3	89,4	4	
5	„ Маріампольскій . . . . .	30079	68458	17,9	17,5	38,4	23,7	54,0	23,0	22,5	49,6	30,6	69,7	5	
6	„ Сейнскій . . . . .	19675	49653	10,5	16,8	22,0	15,3	38,6	18,5	29,5	38,5	26,9	67,8	6	
7	„ Сувалкскій . . . . .	22680	49846	15,4	17,0	25,7	21,9	48,1	23,8	26,3	39,7	33,8	74,4	7	
	Итого въ губерніи . . . . .	<b>155111</b>	<b>376569</b>	<b>15,1</b>	<b>18,0</b>	<b>33,7</b>	<b>20,2</b>	<b>49,1</b>	<b>23,5</b>	<b>27,9</b>	<b>52,3</b>	<b>31,4</b>	<b>76,3</b>		
ОБЩАЯ СУММА:															
1	Уѣздъ Августовскій . . . . .	16033	45629	16,8	26,5	32,8	21,2	60,2	1						
2	„ Владиславовскій . . . . .	20226	60854	25,0	27,5	67,1	26,0	78,3	2						
3	„ Волковышскій . . . . .	21683	53639	23,2	25,7	49,9	29,4	72,8	3						
4	„ Кальварійскій . . . . .	30420	58866	23,2	25,0	58,7	39,0	75,4	4						
5	„ Маріампольскій . . . . .	30549	70429	20,0	19,4	42,6	26,1	60,2	5						
6	„ Сейнскій . . . . .	20548	51395	17,6	27,9	36,5	25,7	64,3	6						
7	„ Сувалкскій . . . . .	24583	54223	19,3	21,1	32,1	27,2	60,0	7						
	Итого въ губерніи . . . . .	<b>164042</b>	<b>395035</b>	<b>20,5</b>	<b>24,1</b>	<b>44,0</b>	<b>27,5</b>	<b>66,2</b>							







Таблица VI. Населеніе, число

№ по порядку	НАЗВАНІЯ УѢЗДОВЪ, ГОРОДОВЪ И ГМИНЪ	Число сельскихъ об- ществъ	Число населенныхъ пунктовъ	Пространство въ квад- ратныхъ верстахъ	Число налчныхъ жи- телей	Число жилыхъ строений		Число евреевъ въ на- личномъ населеніи	Число безземельныхъ кресть. въ сельск. нас.
						всѣхъ	каменныхъ		
1	2	3	4	5	6	7	8	9	10
10	Гмина Святошинъ . . . . .	22	67	71,5	5059	489	10	123	847
11	„ Сынтовы . . . . .	23	49	108,7	5258	509	—	100	484
12	„ Томашбуда . . . . .	22	90	177,8	5355	767	—	191	193
13	„ Шилгале . . . . .	29	58	140,4	6466	628	6	9	872
	Итого въ уѣздѣ { въ городахъ . . . . . въ посадахъ . . . . . въ селахъ . . . . . Всего . . . . .		2	8,4	6108	614	77	5706	
			1	0,1	698	28	—	662	
			699	1513,0	70939	6683	108	1415	7590
			275	702	1521,5	77745	7325	185	7783
Волковышскій уѣздъ.									
1	Городъ Волковышки . . . . .	—	1	5,0	5662	742	77	4807	
2	„ Вержоловъ . . . . .	—	1	8,4	2667	680	155	1910	
3	Посадъ Кибарты . . . . .	—	1	0,3	2037	свѣдѣній нѣтъ			
4	Гмина Бартники . . . . .	25	55	127,3	6568	786	15	151	2014
5	„ Виштынецъ . . . . . { въ посадѣ . . . . . въ селахъ . . . . . всего . . . . .		1	27,8	2938	252	16	1482	
			22	40,7	1839	221	—	8	
			9	23	68,5	4772	473	16	1490
6	„ Войткоболе . . . . .	16	32	71,6	4493	485	2	29	577
7	„ Волковышки . . . . .	13	38	76,6	4090	577	10	105	381
8	„ Гиже . . . . .	10	37	60,3	4593	463	6	42	430
9	„ Зеленка . . . . .	9	32	70,2	3918	304	23	30	1496
10	„ Карклины . . . . .	15	27	79,7	5012	458	13	50	929
11	„ Кибарты . . . . .	13	51	108,8	7234	573	43	253	1746
12	„ Копсодзе . . . . .	18	32	82,3	4988	575	11	14	662
13	„ Ольвита . . . . .	16	62	105,9	5963	538	49	119	2606
14	„ Поевонь . . . . .	17	33	91,4	6643	524	12	33	1428
15	„ Поезюры . . . . .	21	63	108,7	6459	806	4	236	539
	Итого въ уѣздѣ { въ городахъ . . . . . въ посадахъ . . . . . въ селахъ . . . . . Всего . . . . .		3	13,7	10366	1422	232	6717	
			1	27,8	2933	252	16	1482	
			484	1023,5	61800	6310	188	1070	13158
			182	488	1065,0	75099	7984	436	9269
Кальварійскій уѣздъ.									
1	Городъ Кальварія . . . . .	—	1	10,3	10087	538	58	8192	
2	Гмина Балькуны . . . . .	18	32	78,7	4941	515	4	110	652
3	„ Кальварія . . . . .	13	50	84,9	5059	467	9	121	800

строений, пространство, школы.

Число списоч- ныхъ постоянныхъ жителей	Число начальныхъ училищъ	Число учащихся въ нихъ	Число питейныхъ за- веденій	Плотность населенія на 1 квадрат. версту		Число жителей на одно строеніе	Процентъ евреевъ		Процентъ въ сельскомъ населеніи			Процентъ прироста по- стояннаго населенія за 20 лѣтъ	Число учащихся въ нач. уч. на 1000 жит.	№ по порядку
				всего про- странства	только обра- ботываемой земли		въ налич- номъ насе- леніи	въ списочн. постоянномъ населеніи	безземель- ныхъ крестьянъ	владельцевъ земли				
въ 1869 г.	въ 1889 г.			16	17	18	19	20	21	22	23	24	25	
4434	5206	1	52	8	70,8	85,5	10,3	2,4	5,9	17,2	10,2	17,4	10,5	10
4484	5371	1	90	3	48,4	49,6	10,3	1,9	1,9	9,4	9,9	19,8	17,4	11
4791	5848	—	—	1	30,1	56,9	7,0	3,6	3,2	3,7	7,7	22,1	—	12
5763	7214	1	58	3	46,1	50,8	10,3	0,1	0,4	13,5	9,7	25,2	9,0	13
9292	9814	3	370	43	727,1		9,9	93,4	82,4			5,6	60,6	
59283	75093	13	868	{ 4	6980,0	6980,0	24,9	94,8				26,7	12,5	
				{ 42	46,9	61,7	10,6	2,0				10,9	8,8	
68575	84907	16	1238	89	51,1	62,3	10,3	10,0	12,6	10,9	8,8	23,8	16,4	
7129	9022	4	385	40	1132,4		7,6	84,9	86,1			26,6	68,0	1
3198	3954	1	289	14	317,5		3,9	71,6	49,0			23,6	108,4	2
898	1026	2	228	14	6790,0							14,3	111,9	3
5744	8287	2	117	5	51,6	53,9	8,4	2,3	1,4	31,5	10,9	44,3	18,3	4
				8	105,5	190,5	11,6	50,5						
				1	45,2	58,2	8,3	0,4						
5391	6498	3	230	9	69,7	101,5	10,1	31,2	37,8	19,4	12,5	20,5	52,1	5
3750	5000	2	84	1	62,8	68,6	9,3	0,6	1,5	13,1	10,7	33,3	19,1	5
4120	4865	1	66	3	53,4	55,3	7,1	2,6	4,4	9,6	14,2	18,1	16,7	7
3845	4829	2	118	5	76,2	78,9	9,9	0,9	0,9	9,4	8,9	25,6	25,9	8
3283	4046	1	66	2	55,8	60,3	12,9	0,8	1,1	38,7	6,9	23,2	17,1	9
4211	5174	1	76	5	62,9	64,3	10,9	1,0	5,0	18,8	8,4	22,9	15,4	10
5600	7837	1	244	2	66,5	70,0	12,6	3,5	3,3	25,2	6,2	39,9	35,2	11
4366	5410	3	163	1	60,6	64,4	8,7	0,3	—	13,5	12,1	23,9	33,2	12
5114	6296	1	109	1	56,3	61,7	11,1	2,0	1,6	44,9	8,3	23,1	18,8	13
5250	6704	2	151	6	72,7	79,5	12,7	0,5	1,0	21,8	8,9	27,7	23,1	14
5822	6619	3	131	2	59,4	60,1	8,0	3,7	3,6	8,7	13,4	13,7	21,1	15
11225	14002	7	902	68	756,6		5,9	80,6	74,9			24,7	87,0	
56496	71565	22	1555	{ 8	105,5	190,5	11,6	50,5				26,7	24,2	
				{ 34	60,4	64,4	9,8	1,7				21,8	9,9	
67721	85567	29	2457	110	70,5	66,4	9,2	12,7	16,1	21,8	9,9	26,4	33,2	
9268	10265	2	337	47	979,3		18,7	81,2	79,8			10,8	33,4	
4131	4984	1	70	1	62,8	70,8	9,6	2,2	1,1	13,5	9,9	20,6	14,5	
4219	5068	—	—	3	59,6	61,8	10,8	2,4	4,6	16,2	8,6	20,1	—	







Таблица VI. Населеніе, число

№ по порядку	НАЗВАНІЯ УѢЗДОВЪ, ГОРОДОВЪ И ГМИНЪ	Число сельскихъ об- ществъ	Число населенныхъ пунктовъ	Пространство въ квад- ратныхъ верстахъ	Число наличныхъ жи- телей	Число жилыхъ строений		Число евреевъ въ на- личномъ населеніи	Число безземельныхъ крестъ. въ сельск. насел.
						в с ѣ х ѣ	каменныхъ		
1	2	3	4	5	6	7	8	9	10
10	Гмина Пильвишки . . . . .		1	4,8	2659	220	2	1766	
	{ въ посадѣ . . . . .								
	{ въ селахъ . . . . .		43	38,4	3135	342	—	—	
	{ всего . . . . .	5	44	43,2	5794	562	2	1766	85
11	„ Погермонь . . . . .	9	60	149,6	7346	699	37	101	2111
12	„ Понѣмонь-Пож. . . . .		1	0,2	2076	132	2	1640	
	{ въ посадѣ . . . . .								
	{ въ селахъ . . . . .		62	161,2	7474	809	8	51	
	{ всего . . . . .	15	63	161,4	9550	941	10	1691	2105
13	„ Фреда . . . . .	16	47	90,6	8618	807	25	702	1429
14	„ Хлѣбички . . . . .	17	79	150,1	9321	884	2	105	569
15	„ Шумскъ . . . . .	12	47	106,4	6643	663	3	255	1865
16	„ Яворово . . . . .	27	66	116,4	6359	825	2	117	1026
	Итого въ уѣздѣ { въ городахъ . . . . .		2	7,0	10561	569	76	8234	
	{ въ посадахъ . . . . .		4	8,9	8314	601	4	5485	
	{ въ селахъ . . . . .		853	1808,8	98210	10773	146	5005	18350
	{ Всего . . . . .	221	859	1824,7	117085	11943	226	18724	18350
	Сейнскій уѣздъ.								
1	Городъ Сейны . . . . .	—	1	4,1	4779	315	27	3315	
2	Гмина Берзники . . . . .	33	65	167,8	7235	1081	4	362	578
3	„ Вейсее . . . . .	17	31	156,5	6074	885	1	1324	905
4	„ Коцѣово . . . . .	18	48	206,2	5319	797	—	533	470
5	„ Красново . . . . .	30	72	165,1	7622	1007	6	244	416
6	„ Краснополь . . . . .	23	42	108,5	6447	821	2	1281	635
7	„ Кудраны . . . . .	21	48	139,7	6023	864	—	583	337
8	„ Лейпуны . . . . .	23	61	192,8	6418	962	4	360	871
9	„ Лоздзее (посадъ) . . . . .	1	1	9,9	3755	276	17	2572	—
10	„ Метеле . . . . .	12	35	63,4	4195	561	2	232	693
11	„ Мирославъ . . . . .	17	41	83,2	5050	548	4	330	715
12	„ Покровскъ . . . . .	29	60	449,3	6061	696	—	638	1443
13	„ Свято-Езiorы . . . . .	20	67	130,6	6864	859	2	538	957
14	„ Серее . . . . .		1	9,9	2926	295	8	1850	
	{ въ посадѣ . . . . .								
	{ въ селахъ . . . . .		53	136,7	5968	770	2	58	
	{ всего . . . . .	23	54	146,6	8894	1065	10	1908	477
	Итого въ уѣздѣ { въ городахъ . . . . .		1	4,1	4779	315	27	3315	
	{ въ посадахъ . . . . .		2	19,8	6681	571	25	4422	
	{ въ селахъ . . . . .		623	1999,8	73276	9851	27	6483	8497
	{ Всего . . . . .	267	626	2023,7	84736	10737	79	14220	8497

строений, пространство, школы.

Число списоч- ныхъ постоянныхъ жителей	Число начальныхъ училищъ	Число учащихся въ нихъ	Число питейныхъ за- веденій	Плотность населенія на 1 квадрат. версту		Число жителей на одно строеніе	Процентъ евреевъ		Процентъ въ сельскомъ населеніи		Процентъ прироста по- стояннаго населенія за 20 лѣтъ	Число учащихся въ нач. уч. на 1000 жит.	№ по порядку						
				всего про- странства	только обра- ботываемой земли		въ налич- номъ насе- леніи	въ списочн. постоянномъ населеніи	безземель- ныхъ крестьянъ	владѣльцевъ земли									
въ 1869 г.	въ 1889 г.	13	14	15	16	17	18	19	20	21	22	23	24	25					
5550	6406	3	161	23	554,0	578,0	12,1	66,4											
				1	81,6	82,1	9,2	—											
6790	7766	1	54	7	134,1	135,4	10,3	30,5	25,7	2,7	11,5	15,4	30,6	10					
					49,1	56,7	10,5	1,4	1,3	29,2	8,3	14,4	7,5	11					
					10380,0	10380,0	15,7	79,0											
				7	46,4	72,7	9,2	0,7											
7499	10820	1	58	12	59,2	92,7	10,1	17,7	15,7	28,6	11,5	44,3	7,5	12					
				5	95,1	102,6	10,7	8,1	6,9	18,2	10,2	27,6	14,7	13					
6997	8930	2	116	13	62,1	90,7	10,5	1,2	0,6	6,2	9,0	41,3	—	14					
					6884	9724	—	—	—	62,1	90,7	10,5	1,2	0,6	6,2	9,0	41,3	—	14
					5840	7270	1	87	3	62,4	74,6	10,0	3,8	7,4	29,3	8,8	24,5	13,7	15
					5982	7381	2	103	4	54,6	71,1	7,7	1,8	2,7	16,5	11,6	23,4	16,5	16
					8582	10320	6	421	87	1508,6		18,6	78,0	72,4			20,3	39,9	
					90456	116205	21	1396	45	934,2	978,1	13,8	66,0	10,3	19,8	10,8	28,5	13,8	
					99038	126525	27	1817	99	54,3	80,8	9,1	5,1	10,3	19,8	10,8	28,5	13,8	
					64,2	87,0	9,8	16,0	15,4	19,8	10,8	27,8	16,4						
					3667	5069	1	128	28	1165,6		15,2	69,4	65,3			37,9	26,8	1
					6283	8625	2	111	1	43,1	56,6	6,7	5,0	6,3	8,4	11,0	37,3	16,2	2
					5253	7443	1	54	5	38,8	57,6	6,9	21,8	27,8	19,1	12,9	41,7	11,4	3
					4125	5927	1	52	1	25,8	54,8	6,7	10,0	15,1	9,9	11,7	43,7	10,9	4
					6279	8254	1	57	—	46,2	54,1	7,6	3,2	3,6	5,6	12,3	31,5	7,7	5
					5761	7559	4	157	3	59,4	80,5	7,9	19,9	18,6	12,3	17,0	31,2	30,4	6
					4827	6764	1	55	2	43,1	48,0	7,0	9,7	11,9	6,2	12,4	40,1	10,1	7
					5154	6835	1	72	2	33,3	45,1	6,7	5,6	5,4	14,4	12,9	32,6	11,9	8
					3235	4186	1	88	12	379,3	408,2	13,6	68,5	67,8	—	—	29,4	74,4	9
					3220	4714	1	35	1	66,2	84,9	7,5	5,5	14,4	17,5	13,6	46,4	8,8	10
					4429	5666	1	51	3	60,7	78,1	9,2	6,5	7,5	15,2	10,4	27,9	10,8	11
					5260	7584	2	92	1	13,5	60,7	8,7	10,5	10,0	26,7	16,0	44,2	17,0	12
					5410	7541	1	62	2	52,6	68,3	8,0	7,8	7,2	15,2	13,7	39,4	9,8	13
										295,6	365,8	9,9	63,2						
										43,7	57,5	7,8	1,0						
					8308	10471	3	292	17	60,7	79,6	8,4	21,5	27,8	8,1	12,9	26,0	17,6	14
					3667	5069	1	128	28	1165,6		15,2	69,4	65,3			37,9	26,8	
					67544	91569	20	1178	29	337,4	386,2	11,7	66,2	15,9	12,7	13,0	35,6	14,6	
										36,6	58,6	7,4	8,8	12,7	13,0	35,6	14,6		
					71211	96638	21	1306	78	41,9	63,9	7,9	16,8	18,5	12,7	13,0	35,7	15,4	



Таблица VI. Населеніе, число

№ по порядку	НАЗВАНІЯ УЪЗДОВЪ, ГОРОДОВЪ И ГМИНЪ	Число сельскихъ об- ществъ	Число населенныхъ пунктовъ	Пространство въ квад- ратныхъ верстахъ	Число наличныхъ жи- телей	Число жилыхъ строений		Число евреевъ въ на- личномъ населеніи	Число безземельныхъ крестьянъ въ сельск. нас.		
						всѣхъ	каменныхъ				
1	2	3	4	5	6	7	8	9	10		
<b>Сувалкскій уѣздъ.</b>											
1	Городъ Сувалки . . . . .	—	1	31,8	16863	814	189	12592			
2	Гмина Андржеево . . . . .	21	38	62,8	3692	463	2	63	138		
3	„ Вижайны . . . . .	28	52	въ посадѣ . . . . .	14,6	1397	163	5	490		
	„			въ селахъ . . . . .	71,1	2296	415	3	—	—	
	„			всего . . . . .	85,7	4393	578	8	490	365	
4	„ Волька . . . . .	23	40	въ посадѣ . . . . .	5,7	1766	114	—	1314		
	„			въ селахъ . . . . .	74,3	3464	492	1	46	—	
	„			всего . . . . .	80,0	5230	606	1	1360	590	
5	„ Гутта . . . . .	26	45	155,5	6385	903	4	140	469		
6	„ Еленево . . . . .	33	54	114,3	6490	870	2	407	806		
7	„ Заборишки . . . . .	27	39	70,0	3989	515	3	157	481		
8	„ Кадаришки . . . . .	33	51	106,5	5708	783	1	80	662		
9	„ Конецборъ . . . . .	14	20	66,2	4430	543	—	13	238		
10	„ Куковъ . . . . .	31	55	137,1	7858	950	4	57	528		
11	„ Мацьковъ . . . . .	13	21	60,4	2906	361	2	57	503		
12	„ Павловка . . . . .	26	37	87,4	4655	670	3	36	496		
13	„ Пржеросль . . . . .	3	5	въ посадѣ . . . . .	23,0	1541	170	3	502		
	„			въ селахъ . . . . .	7,4	438	56	—	—	—	
	„			всего . . . . .	30,4	1979	226	3	502	37	
14	„ Сейвы . . . . .	27	51	103,6	6822	867	4	550	533		
15	„ Филиповъ . . . . .	5	6	въ посадѣ . . . . .	18,2	1811	190	10	574		
	„			въ селахъ . . . . .	10,1	1036	123	—	—	—	
	„			всего . . . . .	28,3	2847	313	10	574	—	
16	„ Чостковъ . . . . .	15	40	97,2	6167	418	3	12	615		
	Итого въ уѣздѣ			въ городахъ . . . . .	31,8	16863	814	189	12592		
				въ посадахъ . . . . .	61,5	6515	637	18	2880		
				въ селахъ . . . . .	550	1223,9	67036	8429	32	1618	6461
	Всего . . . . .	325	555	1317,2	90414	9880	239	17090	6461		
1	Уѣздъ Августовскій . . . . .	215	416	1724,2	75796	8877	142	13928	5396		
2	„ Владиславовскій . . . . .	275	702	1521,5	77745	7325	185	7783	7590		
3	„ Волковъшскій . . . . .	182	488	1065,0	75099	7984	436	9269	13158		
4	„ Кальварійскій . . . . .	222	568	1149,4	78048	7693	143	13175	8780		
4	„ Маріампольскій . . . . .	221	859	1824,7	117085	11943	226	18724	18350		
6	„ Сейнскій . . . . .	267	626	2023,7	84736	10737	79	14220	8497		
7	„ Сувалкскій . . . . .	325	555	1317,2	90414	9880	239	17090	6461		
	Итого въ губерніи			въ городахъ . . . . .	142,7	68260	5502	744	50247		
				въ посадахъ . . . . .	18	198,0	37020	3186	85	23272	
				въ селахъ . . . . .	4185	10285,0	493643	55751	621	20670	68232
	Всего . . . . .	1707	4214	10625,7	598923	64439	1450	94189	68232		

строений, пространство, школы.

Число списоч- ныхъ постоянныхъ жителей	Число начальныхъ училищъ	Число учащихся въ нихъ	Число питейныхъ за- веденій	Плотность населенія на 1 квадрат. версту		Число жителей на одно строеніе	Процентъ евреевъ		Процентъ въ сельскомъ населеніи		Процентъ прироста по- стояннаго населенія за 20 лѣтъ	Число учащихся въ нач. уч. на 1000 жит.	№ по порядку	
				всего про- странства	только обра- ботываемой земли		въ налич- номъ насе- леніи	въ списочн. постоянномъ населеніи	безземель- ныхъ крестьянъ	владѣльцевъ земли				
въ 1869 г.	въ 1889 г.	13	14	15	16	17	18	19	20	21	22	23	24	25
15723	20592	4	331	62	530,3		20,7	74,7	60,9			31,0	19,6	1
2964	4081	1	58	—	58,8	64,8	8,0	1,7	2,4	3,8	14,3	37,7	16,0	2
				10	95,7	102,0	8,6	35,1	—					
				—	42,1	39,1	5,5	—	—					
4695	5643	1	66	10	51,3	60,7	7,6	11,2	8,7	15,9	19,8	20,2	16,9	3
				3	309,8	353,2	15,5	74,4	—					
				—	46,6	56,0	7,0	1,3	—					
4983	6278	1	50	3	65,4	78,2	8,6	26,0	21,7	17,3	16,6	26,0	13,0	4
5970	7216	3	147	2	41,1	80,4	7,1	2,2	3,4	7,5	12,3	20,9	23,6	5
6468	7509	2	82	4	56,8	65,1	7,5	6,3	7,6	13,3	15,3	16,1	13,5	6
3736	4642	2	116	1	57,0	71,7	7,7	3,9	4,2	12,6	12,9	24,5	30,3	7
4797	6544	1	36	1	53,6	68,2	7,3	1,4	1,9	11,8	18,8	36,4	6,4	8
3810	4756	2	91	1	66,9	80,0	8,2	0,3	0,6	5,4	9,9	24,8	20,6	9
5593	8253	3	168	2	57,3	67,6	8,3	0,7	0,9	6,8	16,9	47,6	21,6	10
2574	3385	1	40	2	48,1	50,7	8,0	2,0	2,4	17,7	10,9	31,5	14,1	11
4451	5334	3	133	—	53,3	63,0	6,9	0,8	0,7	10,8	15,3	19,8	28,9	12
				5	67,0	74,8	9,1	32,6	—					
				—	59,2	85,9	7,8	—	—					
1847	2568	2	90	5	65,1	77,0	8,8	25,4	31,6	8,5	24,1	39,0	61,1	13
6396	7937	3	155	7	65,8	69,1	7,9	8,1	11,3	8,5	14,4	24,1	24,7	14
				6	99,5	143,7	9,5	31,7	—					
				—	102,6	105,4	8,4	—	—					
2995	3739	1	97	6	100,6	127,1	9,1	20,2	31,3	—	15,3	24,8	43,0	15
4443	6477	2	89	—	63,4	74,8	14,8	0,2	0,4	10,1	8,3	45,8	14,6	16
				62	530,3		20,7	74,7	60,9			31,0	19,6	
				24	105,9	125,8	10,2	44,2				28,3	20,6	
				20	54,8	67,4	8,0	2,4						
				106	68,6	70,3	9,2	18,9	17,9	9,9	14,1	28,9	20,0	
62175	81433	35	2090	114	44,0	71,9	8,5	18,4	17,4	9,6	11,5	31,0	31,1	
68575	84907	16	1238	89	51,1	62,3	10,3	10,0	12,6	10,9	8,8	23,8	16,4	
67721	85567	29	2457	110	70,5	66,4	9,2	12,7	16,1	21,8	9,9	26,4	33,2	
67293	82847	15	1039	110	67,9	71,6	10,2	16,9	16,6	14,4	11,1	23,1	14,3	
99038	126525	27	1817	231	64,2	87,0	9,8	16,0	15,4	19,8	10,8	27,8	16,4	
71211	96638	21	1306	78	41,9	63,9	7,9	16,8	18,5	12,7	13,0	35,7	15,4	
81445	104954	32	1749	106	68,6	70,3	9,2	18,9	17,9	9,9	14,1	28,9	20,0	
				371	478,3		12,4	73,6	68,0			20,6	42,7	
				168	187,0	242,3	11,6	62,9				29,2	17,5	
				299	48,0	67,0	8,9	4,2						
517458	662871	175	11696	838	56,4	79,7	9,3	15,7	16,3	14,5	11,3	28,1	20,6	




THE UNIVERSITY OF CHICAGO  
LIBRARY  
CHICAGO, ILL.

1	...	...	...
2	...	...	...
3	...	...	...
4	...	...	...
5	...	...	...
6	...	...	...
7	...	...	...
8	...	...	...
9	...	...	...
10	...	...	...
11	...	...	...
12	...	...	...
13	...	...	...
14	...	...	...
15	...	...	...
16	...	...	...
17	...	...	...
18	...	...	...
19	...	...	...
20	...	...	...
21	...	...	...
22	...	...	...
23	...	...	...
24	...	...	...
25	...	...	...
26	...	...	...
27	...	...	...
28	...	...	...
29	...	...	...
30	...	...	...
31	...	...	...
32	...	...	...
33	...	...	...
34	...	...	...
35	...	...	...
36	...	...	...
37	...	...	...
38	...	...	...
39	...	...	...
40	...	...	...
41	...	...	...
42	...	...	...
43	...	...	...
44	...	...	...
45	...	...	...
46	...	...	...
47	...	...	...
48	...	...	...
49	...	...	...
50	...	...	...



# АЛФАВИТНЫЙ СПИСОКЪ НАСЕЛЕННЫХЪ ПУНКТОВЪ СУВАЛКСКОЙ ГУБЕРНІИ.



Названія населенныхъ пунктовъ	Названія гминь	№ Стр.	Названія населенныхъ пунктовъ	Названія гминь	№ Стр.	Названія населенныхъ пунктовъ	Названія гминь	№ Стр.
Августово ф.	Гелгуд.	56	Англишки у.	Гижѣ	34	Атамановка д.	Кракоп.	126
Авижанцы ф.	Берзники	150	Андзинъ ф.	Голынка	186	Атены д.	Щ. Ольш.	196
Авижанцы д.	Серее	174	Андржеево д.	Андрж.	2	Атены ф.	"	"
Авижине д.	Яворово	118	Андржеювка у.	Томашб.	76	Атесники д.	Красна	128
Авикилы д.	Людвин.	132	Андрикаймы I д.	Зеленка	36	Атесники ф.	"	"
Агленишки д.	Вейверы	92	Андрикаймы II д.	"	"	Аугишки у.	Гижѣ	34
Аграфеновка д.	Куковъ	16	Андронишки у.	Святош.	70	Аудейшки д.	Пильв.	102
Адамишки-Нов. д.	Квѣц.	96	Анелинъ ф.	Людвин.	132	Аукштое д.	Шилгале	78
Адамишки-Стар. д.	"	"	Анненское д.	Сейвы	22	Аукштокальне д.	Войткоб.	30
Адамова-Бѣда д.	Довспуда	188	Аннополь ф.	Гелгуд.	56	Аукштокальне ф.	Кальвар.	122
Адамовизна д.	Сейвы	20	Ансабины д.	Зыпле	64	Аукштокальне I д.	Красново	156
Адамовизна у.	Томашб.	74	Антабудзы д.	Гришкаб.	56	Аукштокальне II у.	"	"
Адамовичи д.	Лабно	192	Анталаки д.	Олита	136	Аукштышки д.	Пильв.	102
Адамовичи-Мал. д.	"	"	Анткальнишки д.	Благосл.	52	Аушкадарины д.	Зыпле	62
Адамовы-Лончки у.	Покр.	170	Антовиле д.	Копсодзе	40	Ашмонишки д.	Лѣсн.	66
Адверны д.	Сынт.	72	Антокальне д.	Погерм.	104	Ашмуцы д.	Зыпле	64
Адомаринъ д.	Гижѣ	34	Антоколь д.	Кракоп.	126			
Ажолинъ д.	Красна	128	Антонеле ф.	Погерм.	104	Бабанцы д.	Красноп.	168
Айтваришки д.	Симно	140	Антонишки д.	Карклин.	36	Бабишки к.	Воллов.	184
Акецы д.	Зыпле	60	Антонишки д.	Благосл.	52	Бавардышки д.	Подавине	136
Акменины д.	"	62	Антонишки д.	Добров.	60	Бавирше д.	Любово	130
Аксамитовизна д.	Чостковъ	24	Антонишки д.	Хлѣб.	110	Бавирше д.	Красново	156
Александровка д.	Андрж.	2	Антоновка у.	Томашб.	76	Багдзе д.	Гелгуд.	54
Александровка д.	Поевонь	44	Антоново ф.	Антоново	88	Бадынево д.	Бальв.	90
Александровка д.	Кидуле	64	Антоново д.	Пильв.	104	Базилишки д.	Волков.	32
Александрово д.	Куковъ	16	Антосинъ д.	Вижайны	2	Баіорайцы д.	Лѣсн.	66
Александрово д.	Квѣц.	96	Антосинъ д.	Чостковъ	24	Байсибы д.	Зыпле	62
Александрово д.	Любово	130	Антубишки д.	Святош.	70	Байсибы у.	"	"
Александрово I ф.	"	"	Антупы-Новые д.	Гижѣ	34	Бакаларжесвѣ п.	Волька	4
Александрово II ф.	"	"	Антупы-Старые д.	"	"	Баканюкъ д.	Конѣцб.	14
Александровскъ д.	Красноп.	158	Анцюшки д.	Серее	174	Баканюкъ ф.	"	"
Алексота д.	Алексота	84	Анчлавка у.	Бартники	28	Балабоста д.	Урдоминъ	142
Алексѣвизна д.	Св.-Ез.	170	Анчлавка д.	Поевонь	44	Балейки д.	Людвин.	132
Алексѣвка д.	Покр.	168	Аперубишки д.	Шилгале	78	Баленента д.	Воллов.	184
Алексѣвка ф.	Лабно	192	Аржолупе д.	Зыпле	60	Баленцизна ф.	Симно	140
Альбрехтышки д.	Гелгуд.	56	Аржолупе у.	Пильв.	102	Балимое д.	Михал.	100
Амальвишки д.	Подавине	136	Армолишки д.	Антоново	88	Балинка д.	Штабинъ	194
Амбрасы д.	Гришкаб.	56	Армонишки у.	Погерм.	106	Балинскіе-Буды у.	"	"
Ангеники д.	Симно	140	Арцишканы ф.	Балькун.	122	Балкосадзе д.	Миросл.	166



Балля-Велька ф.	Балля-В.	180	Бержины д.	Войткоб.	30	Бокпишки ф.	Виштын.	30
Балля-Ковнацк. ф.	"	"	Бержины д.	Кар克林.	36	Бокпишки д.	Олита	136
Балля-Сольная д.	"	"	Бержины д.	Копсодзе	40	Бокпишки д.	Св.-Ез.	172
Балля-Суша ф.	"	"	Бержины ф.	"	"	Бокпишки ф.	"	"
Балля-Церковн. д.	"	"	Бержины д.	Красново	156	Вольцы д.	Вижайны	4
Балсупе д.	Шумскъ	114	Бержновены-Дмб.д.	Пильв.	102	Болѣсты-Новые д.	Волька	6
Балткое д.	Гелгуд.	54	Бержновены-Чеп.д.	"	"	Болѣсты-Старые д.	"	"
Балтошишки д.	Лейпуны	162	Бержуны д.	Томашб.	156	Бомбена д.	Симно	140
Балтраки д.	Гиже	34	Берзники д.	Берзник.	150	Бомбеники д.	Красна	128
Балтролишки д.	Гуделе	94	Берзники ф.	"	"	Бондары д.	Надѣм.	134
Балтроморги д.	Михал.	102	Бернатовщизна д.	Удрія	140	Бондзишки д.	Кадар.	12
Балтрусой д.	Гришкаб.	56	Бертуле д.	Святош.	70	Бонкишки д.	Благосл.	52
Бальвержишки п.	Бальв.	88	Веруктышки д.	Сынт.	72	Бонково д.	Яворово	116
Бальвержишки ф.	"	90	Верчишки д.	Кидуле	64	Бордзюны д.	Кудраны	160
Бальвержишки П.д.	"	"	Верштупе д.	Пильв.	102	Борекъ у.	Урдоминъ	144
Балькуны д.	Балькун.	122	Вестрайгишки д.	Серее	174	Борекъ у.	Красноп.	158
Бальцелишки д.	Сынтовт.	74	Бецейлы-Инг. д.	Забор.	10	Борисовка д.	Урдоминъ	142
Бальчунишки д.	Поезиоры	48	Бизеры д.	Зыпле	60	Борковщизна д.	Любово	130
Бальчуны д.	"	46	Бильвиново д.	Еленево	8	Боровишки д.	Святош.	70
Бамбеники д.	Войткоб.	30	Бильвиново д.	"	"	Борово ф.	Серее	176
Банайцы д.	Кидуле	64	Бильскъ ф.	Вейверы	92	Боровщизна д.	Поезиоры	48
Банюнишки д.	Хлѣб.	112	Бирута д.	Кирсна	124	Боровщизна д.	Гуделе	96
Барагине д.	Поезиоры	48	Бирше д.	Красна	128	Боровщизна д.	Рауданъ	138
Барагине д.	Квѣцишк.	96	Бирштоны д.	Гришкаб.	56	Боровщизна ф.	"	"
Барагине д.	Погерм.	106	Благославленство д.	Благосл.	52	Борсуки у.	Людвин.	132
Баранды д.	Сынтовт.	74	Благославленство ф.	"	"	Борсуки д.	Кольница	190
Баранишки у.	Красново	156	Благосл. Малое д.	"	"	Борсукины у.	Вейверы	92
Барановичи д.	Лабно	192	Бласковизна д.	Павловка	18	Борсукины д.	Гуделе	"
Бараново д.	Кадар.	12	Бленда д.	"	"	Борсукины д.	Шумскъ	114
Барановске у.	Кальвар.	122	Близна д.	Щ.-Ольш.	196	Борсукины-Мал. у.	Антоново	86
Барашны д.	Волков.	34	Близна д.	"	"	Борсуковизна у.	Томашб.	76
Барашны д.	Людвин.	132	Блиндзеконцы д.	Гуделе	92	Борсуково д.	Яворово	116
Баргловка д.	Баргловъ	182	Блудзишки д.	Урдоминъ	142	Борткунишки ф.	Удрія	142
Баргловка ф.	"	"	Блювишки д.	Гришкаб.	58	Борштыне д.	Квѣцишк.	96
Баргловъ-Дворн. д.	"	"	Блювы д.	Лѣсн.	66	Боръ д.	Кольница	188
Баргловъ-Дворн. ф.	"	"	Блюдзишки д.	Шумекъ	116	Боръ-Бобры ф.	Вейсее	152
Баргловъ-Кост. д.	"	"	Блюкишки д.	Лѣсн.	68	Боскаволя ф.	Благосл.	52
Баргловъ-Церк. д.	"	"	Бобе д.	Зеленка	36	Боссе д.	Берзники	150
Бардовекъ д.	Гиже	34	Бобиклы д.	Понѣмонъ	108	Боханово д.	Павловка	18
Барзды д.	Гришкаб.	56	Бобиклы ф.	"	"	Боцяново ф.	Куковъ	16
Барки д.	Кидуле	64	Боблавка д.	Ольвита	42	Боцяново ф.	Ольвита	42
Бартеле д.	Лейпуны	162	Бобонишки д.	Бальв.	88	Бочкеникеле ф.	Погерм.	106
Бартна-Гора д.	Куковъ	18	Бобровиско д.	Гутта	6	Бочкеники д.	"	104
Бартники д.	Бартники	28	Бобровники д.	Поезиоры	46	Боякишки у.	Томашб.	76
Бартники ф.	"	"	Бобровники I д.	Симно	140	Боярско д.	Яворово	116
Бартники д.	Пильв.	102	Бобровники II д.	"	"	Бояры д.	Кадар.	14
Бартники д.	Гольнка	186	Боброво д.	Ольвита	42	Бояры д.	Бартники	28
Бартошувны д.	Лейпуны	162	Бобролишки д.	Антоново	86	Бояры д.	Кибарты	38
Бартупе ф.	Благосл.	54	Бобры д.	Вейсее	152	Бояры ф.	"	"
Барце д.	Кирсна	126	Бобры д.	Св.-Ез.	170	Бояры у.	Алексота	84
Барце д.	Лейпуны	162	Бобры ф.	"	"	Бояры д.	Гольнка	186
Барце ф.	"	"	Бобтеле д.	Лѣсн.	66	Боярышки д.	Св.-Ез.	172
Барце д.	Метеле	164	Бобтеле к.	"	"	Брастасъ д.	Антоново	86
Барцюны д.	Серее	174	Бобтеле у.	"	"	Брашки д.	Шилгале	78
Барцова-Гора д.	Щ. Ольш.	196	Бобаево д.	Симно	140	Бредзишки д.	Шумскъ	114
Бассарабы ф.	Балля-В.	180	Богата д.	Пильв.	102	Бредзы д.	Зыпле	62
Басьпы д.	Гелгуд.	54	Богатыри д.	Курьянка	190	Бредзы-Малые д.	"	"
Батышки у.	Зыпле	64	Богатыри-Польн. д.	Лабно	192	Бредышки д.	Сынтовт.	72
Бачкишки д.	Гиже	34	Богатышки д.	Гуделе	92	Бржезна д.	Любово	128
Бевирише д.	Урдоминъ	142	Богданцы д.	Серее	174	Бржозова-Буда у.	Яворово	118
Беделе д.	Гелгуд.	54	Бограны д.	Хлѣб.	112	Бржозовка к.	Св.-Ез.	170
Бедоны д.	Зыпле	62	Бограны ф.	"	"	Бржозовка д.	Баргловъ	182
Белдово д.	Урдоминъ	142	Божишки д.	Святош.	70	Бржозово д.	Яворово	118
Бендоришки д.	Квѣцишк.	96	Божничгиры д.	Томашб.	74	Бржозово д.	Кальвар	122
Бендры ф.	Миросл.	168	Божово д.	Симно	140	Бридзе д.	Сынтовт.	72
Бережаны д.	Балля-В.	180	Бокше-Новое д.	Сейвы	22	Бризгелъ д.	Щ.-Ольш.	196
Березники д.	Красново	156	Бокше-Старое д.	"	"	Бринюки д.	Вейсее	152
Бержаловцы д.	Берзники	150	Бокше-Фольв. д.	"	"	Бродъ д.	Куковъ	16
Бержинишки д.	Гуделе	94	Бокпишки д.	Виштын.	30	Бруки д.	Рауданъ	138



Бубантышки д.	Гуделе	92	Бурбишки д.	Олита	136	Валюле д.	Зыпле	60
Бубеле д.	Красново	156	Бурбишки д.	Красново	156	Валюле ф.	"	"
Бубцинъ д.	Голынка	186	Бурбы д.	Копціово	154	Ванагины ф.	Ольвита	44
Бубцинъ ф.	"	"	Бургайцы д.	Кидуле	64	Ванги д.	Погерм.	104
Бугеда д.	Воллов.	184	Бурдынишки д.	Гутта	6	Вандзинъ у.	Балля-В.	180
Буда у.	Чостковъ	24	Буришки ф.	Людвин.	132	Вандыне д.	Гуделе	94
Буда д.	Томашб.	74	Бурлюны ф.	Серее	174	Варайкеме д.	Бальв.	88
Буда д.	Бальв.	90	Бурнишки д.	Вижайны	2	Варакишки д.	Пильв.	104
Буда д.	Св.-Ез.	170	Бурнишки ф.	"	"	Варварушкино д.	Вишттын.	30
Буда-Завидут. д.	Красново	156	Бурсыновизна ф.	Красноп.	158	Варвишки д.	Воллов.	184
Буда-Мацьковск. д.	"	"	Бутановичи д.	Раудань	138	Варвишки ф.	"	"
Буда-Русская д.	Красноп.	158	Бутвилишки д.	Шилгале	78	Варда ф.	Балькун.	122
Будветисъ д.	Зыпле	62	Бутелюны д.	Св.-Ез.	170	Варкулишки ф.	Благосл.	52
Будвецики д.	Урдом.	144	Бутримишки д.	Удрія	140	Варкше д.	Гелгуд.	54
Будвець д.	Покр.	168	Бухта у.	Михал.	102	Варна-Буда д.	Яворово	118
Будвецы д.	Гиже	34	Бухта д.	Яворово	118	Варнакеле д.	Михал.	100
Будвецы д.	Каркл.	36	Бухта ф.	Людвин.	132	Варналишки д.	Яново	144
Будвецы д.	Поевонь	44	Бухта у.	Удрія	140	Варнашиле д.	Зыпле	64
Будвецы д.	Поезіоры	46	Бухта-Понары ф.	Св.-Ез.	172	Варнишки д.	Томашб.	74
Будвецы д.	Томашб.	76	Бухтышки д.	Гришкаб.	58	Варнокампе у.	Урдом.	144
Будвецы д.	Шилгале	78	Бухценики д.	Сямно	140	Варнуцяны д.	Подавине	136
Будвецы д.	Гуделе	92	Бухценики ф.	"	"	Варнянцы д.	Лейпуны	162
Будвецы д.	Пильв.	102	Буценишки д.	Серее	174	Варстацишки д.	Миросл.	168
Будвецы д.	Шумскъ	114	Буцкуны д.	Метеле	164	Вартеле ф.	Вишттын.	30
Будвецы д.	Кальвар.	124	Буцьки д.	Павловка	20	Вартеле д.	"	"
Будвецы д.	Любово	128	Бучкеме д.	Погерм.	104	Вартеле д.	Войткоб.	"
Будвецы I ф.	Урдом.	144	Быховщицзна д.	Серее	176	Вартеле-Малое у.	Вишттын.	"
Будвецы II ф.	"	"	Быховщицзна ф.	"	"	Варты д.	Бартники	28
Будвецы-Велькіе д.	Зыпле	60	Бѣлевичи д.	Вейверы	92	Варты д.	Михал.	98
Будвецы-Малые д.	"	62	Бѣличаны д.	Балля-В.	180	Варты д.	Красна	128
Будвецы-Михал. д.	Хлѣб.	112	Бѣлокриница д.	Людвин.	132	Варчуле д.	Гелгуд.	54
Будвецы-Новые у.	"	"	Бѣлюнишки д.	Яворово	116	Варчуле д.	Кидуле	64
Будвецы-Старые д.	Антоново	86	Бѣлянцы д.	Урдом.	142	Василевичи д.	Балля-В.	180
Будвецы-Хлѣб. д.	Хлѣб.	112	Бялавода д.	Еленево	8	Василевичи ф.	Воллов.	184
Будезіоры д.	Волков.	32	Бяле д.	Гутта	6	Василевщицзна у.	Гуделе	94
Буделе д.	Благосл.	54	Бяле-Езіорки д.	Чостковъ	24	Василевщицзна д.	Михал.	98
Буделе у.	Томашб.	76	Бяле-Езіорки ф.	"	"	Василишки у.	Урдом.	144
Будзевизна д.	Покр.	168	Бялоблоты д.	Андрж.	2	Васильевка д.	Конецб.	14
Будзиловъ ф.	Кирена	126	Бялоблоты ф.	Балля-В.	180	Васильево д.	Кибарты	38
Будзиски д.	Штабинъ	194	Бялобржеги д.	Кольница	188	Васильчики д.	Гутта	6
Будзиско д.	Андрж.	?	Бяловерсне д.	Покр.	168	Вассарабы д.	Балля-В.	180
Будзишки ф.	Ольвита	42	Бялогурь д.	"	"	Вассарабы ф.	"	"
Будзишки д.	"	"	Бялоржечка д.	"	"	Ведегишки д.	Святош.	70
Будзишки д.	Поезіоры	46	Бялороги д.	Еленево	8	Ведерлишки д.	Гришкаб.	58
Будка д.	Гуделе	94	Вабалишки д.	Шилгале	78	Вейверы д.	Вейверы	92
Будникашки д.	Благосл.	52	Вава д.	Олита	136	Вейлишки ф.	Зеленка	36
Будоване ф.	Бартники	28	Ваверы д.	Кудраны	160	Вейсее д.	Вейсее	152
Будовиско д.	Кальвар.	124	Важаткеме д.	Погерм.	104	Векеротышки д.	Волков.	32
Будры д.	Фреда	110	Вазбудзе д.	Миросл.	166	Векеротышки-К. д.	Шумскъ	114
Буды у.	Дембово	186	Вазнишки д.	Бальв.	88	Велько-Езіоры ф.	"	"
Будзы д.	Благосл.	52	Вазнишки д.	Яново	146	Вембиски д.	Ольвита	42
Буйже д.	"	"	Вайговишки д.	Благосл.	52	Вембры ф.	Гиже	34
Буйже у.	"	"	Вайделоты д.	Кирена	124	Венгельница у.	Бартники	28
Буйнишки д.	Красново	156	Валагбудзы д.	Шилгале	78	Венгельня д.	Бальв.	90
Буйнишки д.	"	158	Вале д.	Гелгуд.	54	Венгельня д.	Еленево	8
Буковизна д.	Сейвы	22	Вале д.	Лѣсн.	66	Венглиско д.	Сейвы	22
Буконе д.	Яворово	116	Вале-Борове д.	Томашб.	76	Венглиско ф.	Квѣц.	96
Букшны д.	Лѣсн.	66	Валенгишки д.	Хлѣб.	114	Венчлавка д.	"	"
Булгаковскъ I ф.	Урдом.	142	Валентиново у.	Гелгуд.	56	Веренупы д.	Ольвита	42
Булгаковскъ II ф.	"	"	Валенты д.	Копціово	154	Веренупы ф.	"	"
Будевизна д.	Забор.	10	Валенцишки д.	Кальвар.	124	Вересовщицзна ф.	Берзники	150
Бундзишки д.	Вейверы	92	Валенчуны д.	Гелгуд.	54	Вержбишки д.	Кадар.	12
Буникеле д.	Кидуле	64	Валеріаново ф.	Ольвита	42	Вержболовское д.	Кибарты	38
Буники д.	"	"	Валеріаново у.	Понѣм.	108	Вержболы д.	Урдом.	142
Бураки ф.	Красново	156	Вально д.	Щ.-Ольш.	196	Веробее д.	Кракоп.	126
Бураково ф.	Св.-Ез.	172	Вально-Малое д.	"	"	Верпики д.	Гришкаб.	58
Бурбанцы ф.	Кудраны	160	Вальтерово у.	Гелгуд.	56	Верселе д.	Павловка	20
Бурбанцы-Новик.д.	"	162	Вальчево д.	Квѣц.	96	Верселе д.	Лейпуны	164
Бурбишки д.	Кидуле	64						



Верселе-Мадые д.	Павловка	20	Винкшнупе д.	Томашб.	74	Волкушъ у.	Курьянка	190
Версне д.	Покр.	168	Винцентово у.	Добров.	60	Волловичевцы д.	Балля-В.	180
Верстомины д.	Св.-Ез.	172	Винцентово у.	Михал.	100	Воловичи д.	Карклин.	38
Верховина д.	Покр.	168	Винцентышки д.	Рауданъ	138	Воловичи ф.	"	"
Верцехи д.	Конѣб.	14	Вирбалишки д.	Алексота	84	Воловня д.	Еленево	8
Верцишки д.	Томашб.	74	Виршожигле д.	Понѣм.	108	Волончуны д.	Лейпуны	162
Вершвы у.	Алексота	86	Виткишки д.	Антоново	88	Волынцы д.	Сейвы	22
Верше д.	Сынтовт.	72	Витково д.	Берзники	150	Волька д.	Волька	6
Вершне д.	Добров.	60	Витковщизна ф.	Голынка	186	Волька ф.	"	"
Вершупы д.	Кидуле	64	Витовка д.	Довспуда	188	Волька д.	Филипово	24
Веселеоко д.	Михал.	100	Витовка к.	"	"	Волька-Дорг. д.	Воллов.	184
Веселовка д.	Павловка	20	Витовтышки д.	Наднѣм.	134	Волька-Каз. д.	"	"
Веселовка ф.	"	"	Вицы-Войшвид. д.	Понѣмонь	108	Вольне д.	Штабинъ	194
Веселовка д.	Красново	156	Вицюны-Каз. д.	Фреда	"	Ворногиры д.	Балькун.	122
Веселовка д.	Серее	174	Вицюны-Частн. д.	"	"	Вороновско д.	"	"
Веселово д.	Забор.	10	Вишневекъ у.	Филипово	24	Восишки д.	Благосл.	52
Весоле д.	Алексота	84	Вишнелувка д.	Квѣцишк.	96	Вробель д.	Павловка	20
Весоле ф.	"	86	Вишнелувка д.	Подавине	136	Вроново д.	Довспуда	188
Вигзы д.	Кольница	190	Вишпины д.	Лѣсн.	68	Вроново к.	"	"
Вигреле д.	Войткоб.	30	Вишторты д.	Красново	156	Вротки д.	Дембово	186
Вигры д.	Гутта	8	Виштынецъ п.	Виштын.	30	Выгода у.	Удря	142
Видгиреле д.	Подавине	136	Виштынецъ д.	"	"	Выгоржель д.	Забор.	10
Видгиры д.	Войткоб.	30	Вищекайме д.	Ольвита	42	Выдепчишкй д.	Шумскъ	116
Видгиры д.	Каркл.	36	Владиміровка д.	Волька	6	Выжарне д.	Курьянка	190
Видгиры д.	Благосл.	54	Владиславовъ ф.	Барти.	28	Высока д.	Квѣцишк.	96
Видгиры д.	Гришкаб.	58	Владиславовъ ф.	Бальв.	90	Высока-Бухта у.	Рауданъ	138
Видагайлы д.	Урдом.	142	Владышки д.	Поезіоры	48	Высока-Гора д.	Гутта	6
Видугиры д.	Красново	156	Внутковщизна у.	Голынка	186	Высоке д.	Вижайны	4
Видушиле д.	Зыпле	62	Воверишки д.	Кидуле	64	Высоке ф.	Вейсее	152
Вижайны д.	Гиже	34	Воверишки д.	Квѣцишк.	98	Высоке ф.	Лейпуны	164
Вижайны п.	Вижайны	2	Воверы д.	Лѣсн.	68	Высокій-Мостъ д.	Покр.	168
Визгирды д.	Поезіоры	46	Водзилки д.	Павловка	20	Высокишки д.	Пильв.	102
Визгуры д.	Вижайны	4	Воеводишки у.	Благосл.	54	Высокое д.	Довспуда	188
Викторинъ ф.	Бартники	28	Войдзбонишки ф.	Бартники	28	Высокоруа д.	Гуделе	94
Викторинъ ф.	Лейпуны	162	Войнотраки-Пог. д.	Понѣмонь	106	Выходне д.	Куковъ	16
Викторинъ у.	"	"	Войнотраки-Рож. д.	"	"	Вышковщизна ф.	Кибарты	40
Викторишки к.	Лабно	192	Войнюнцы д.	Копціово	154	Вѣтролужа д.	Гутта	6
Викторово у.	Томашб.	74	Войнюны д.	Серее	174	Вѣтролужа ф.	"	"
Вилейки д.	Лейпуны	162	Войпоне д.	Андрж.	2	Вѣтролужа д.	Забор.	12
Вилимы д.	Алексота	84	Войпонишки д.	"	"	Вялица д.	Кибарты	40
Вилкасъ д.	Лейпуны	164	Войсы ф.	Кракоп.	128	Вятракъ у.	Сынтовт.	72
Вилкоболе д.	Бартники	28	Войтекупы д.	Шилгале	80	Габарты д.	Шилгале	78
Вилкоболе ф.	"	"	Войткоболе д.	Войткоб.	30	Габинцы д.	Лейпуны	162
Вилкокукъ д.	Покр.	168	Войтовцы д.	Балля-В.	180	Габово д.	Михал.	100
Вилконостры д.	Лейпуны	162	Войтовцы ф.	"	"	Габриловщизна д.	Кальвар.	122
Вилкопедзе д.	Сейвы	22	Войтовщизна д.	Симно	140	Габришки д.	Пильв.	104
Вилкупе д.	Зыпле	64	Войтокеме д.	Сейвы	22	Гаваржець у.	Гутта	8
Вилкупе у.	Кибарты	38	Войтополь ф.	Фреда	110	Гавенлюкъ ф.	Довспуда	188
Вилкупе ф.	"	"	Войты д.	Пильв.	104	Гавенянцы д.	Красново	156
Вилтраки д.	Лѣсн.	68	Войтышки д.	Лѣсн.	68	Гаврихруда д.	Гутта	8
Вилькеляшки д.	Сынтовт.	72	Войтышки ф.	Алексота	84	Гайлины д.	Томашб.	74
Вилькеники д.	Лейпуны	162	Войтышки д.	Квѣцишк.	96	Гайлюны д.	Лейпуны	164
Вилькеница д.	Урдом.	142	Войцкуниски д.	Метеле	166	Гайфы д.	Сынтовт.	74
Вилькя ф.	Добров.	60	Войцѣхъ д.	Щ.-Ольш.	196	Галабурдзиски д.	Балькун.	122
Вилькя д.	Лейпуны	162	Войцюлишки д.	Андрж.	2	Галакауше д.	Волков.	34
Вилькишки д.	Поезіоры	46	Войшвидово ф.	Понѣмонь	108	Галеришки д.	Бартвики	28
Вильково ф.	Баргловъ	182	Войшвилайцы у.	Кибарты	38	Галинцы д.	Красново	156
Вильковцы д.	Кудраны	160	Войшвилы д.	Поевонъ	44	Галины д.	Гришкаб.	58
Вилькупе д.	Вижайны	4	Войшвилы ф.	"	"	Галовичи д.	Лабно	192
Вильча у.	Урдом.	142	Войшвилы д.	Шилгале	78	Гальбанувка д.	Любово	130
Вилюсы д.	Томашб.	74	Войшнары у.	Копціово	154	Гальгинишки д.	Гуделе	94
Вингалуписъ у.	Благосл.	52	Вокишкеле д.	Волков.	32	Галькеме д.	Копсодзе	40
Вингранки д.	Кадар.	14	Волайтишки д.	Антоново	86	Ганча д.	Павловка	20
Вингранцы д.	Урдом.	142	Волениново ф.	Куковъ	18	Ганча д.	Покр.	170
Вингранцы д.	Берзники	150	Волковизна д.	Любово	130	Гаранкце д.	Гуделе	94
Винграны д.	Кадар.	14	Волковышки ф.	Волков.	32	Гаранчишки д.	"	96
Винграны ф.	"	"	Волковышки у.	"	"	Гарбасъ д.	Чостковъ	24
Винкшнупе д.	Бартники	28	Волкушъ у.	Воллов.	184	Гарбасъ ф.	"	"
Винкшнупе ф.	"	"	Волкушъ д.	Курьянка	190			



Гармудзишки д.	Войткоб.	32	Гирники д.	Погерм.	106	Гржибово д.	Шумскъ	116
Гарнабуда д.	Любово	130	Гирники ф.	"	"	Григалишки д.	Кадар.	12
Гартвины д.	Волков.	34	Гирники д.	Понѣмонь	"	Григальюнишки д.	Михал.	98
Гартвины д.	Хлѣбшк.	110	Гирники-Лѣсн. д.	Алексота	84	Григалюны д.	Гуделе	34
Гасфортово д.	Поевонь	44	Гирники-Марва д.	Вейверы	92	Грикаполь ф.	Св. Ез.	172
Гатне д.	Щ. Ольш.	196	Гирнуце д.	Антоново	86	Гринайцы д.	Кидуле	64
Гациско д.	Чостковъ	24	Глехстровцизна ф.	Кибарты	40	Гринкишки у.	Кракоп.	126
Гвоздично д.	Красново	158	Глиниски д.	Кольница	190	Гришкабуда д.	Гришкаб.	58
Гебровцизна д.	Лейпуны	164	Глобеле д.	Лѣсн.	86	Гришкабуда-Н. д.	"	"
Гегуже к.	Святош.	70	Гловановцизна у.	Сейвы	22	Гришкаморги д.	Михал.	102
Гейшторишки д.	Бартники	28	Глосники д.	Кракоп.	126	Гришканцы д.	Красново	156
Гейшторишки ф.	"	"	Глубокій-Бродъ д.	Покр.	170	Громадзишки ф.	Любово	130
Гейшторишки д.	Карлин.	36	Глубокій-Ровъ д.	Еленево	8	Громадцизна д.	Вижайны	4
Гейшторишки ф.	Миросл.	168	Глушинъ д.	Покр.	168	Гронды д.	Казьвар.	122
Гейшторы-Вельк. ф.	"	166	Глушкабуда д.	Яворово	116	Грохово д.	Яворово	116
Гейшторы Мал. ф.	"	"	Гнѣвы д.	Зыпле	62	Грудзевцизна д.	Берзники	150
Гелажины д.	Квѣцишк.	96	Гобинишки д.	Антоново	86	Груское д.	Курьянка	190
Гелажины д.	Яворово	118	Гобишки д.	Гиже	34	Грушки д.	"	"
Гелгудышки ф.	Гелгуд.	56	Гоги д.	Понѣмонь	108	Гудайцы д.	Лѣсн.	68
Гелгудышки-Гор. ф.	Благосл.	52	Годеле д.	Кальвар.	122	Гуданцы д.	Кудраны	160
Геленково ф.	Святош.	72	Годлево д.	Фреда	110	Гуделе д.	Волков.	32
Геленово ф.	Копціово	154	Годлево-Новое д.	"	"	Гуделе д.	Поевонь	44
Гельстровцизна ф.	Кибарты	40	Годунишки д.	Яново	144	Гуделе д.	Гуделе	94
Гельцы д.	Бальв.	88	Гоже-Сельван. ф.	Балля В.	180	Гуделе д.	Балькун.	122
Гембалевка д.	Волька	6	Гозды д.	Мацьковъ	18	Гуделе д.	Вейсее	152
Гембалевка ф.	"	"	Гойжаны д.	Алексота	84	Гуделе д.	Кудраны	160
Гембашинъ-Юд. к.	Св.-Ез.	170	Гойстры д.	Антоново	88	Гуделе д.	Бальв.	88
Гембашинъ-Лѣсъ ф.	"	"	Голембишки д.	Квѣцишк.	98	Гуделе-Новые д.	"	"
Гене д.	Кудраны	160	Голендры д.	Кирсна	124	Гуделишки д.	Кирсна	124
Генрихово у.	Гелгуд.	56	Голны-Вольмера ф.	Берзники	150	Гудзенишки д.	Миросл.	166
Гервеле д.	Вейсее	152	Голны-Меера ф.	"	152	Гудупе д.	Подавине	136
Гервинисъ у.	Лейпуны	164	Голынка д.	Голынка	186	Гудыне д.	Яворово	116
Гервяны д.	Серее	174	Голынка ф.	"	"	Гудышки д.	"	"
Гердаше д.	Копціово	154	Городынцы д.	Кудраны	160	Гузеле д.	Ольвита	42
Гердзы д.	Зыпле	62	Горцишки ф.	Св.-Ез.	172	Гузеле ф.	"	"
Гердзы у.	"	"	Горчица д.	Щ. Ольш.	196	Гульбенишки д.	Кадар.	12
Гердзюны д.	Святош.	70	Горячки д.	Воллов.	184	Гульбенишки д.	Поезіоры	46
Германишки д.	Алексота	84	Готлибишки В. д.	Шилгале	78	Гульбенишки д.	Яново	144
Германишки ф.	"	"	Готлибишки Мал. д.	"	"	Гульбенишки у.	Копціово	154
Германишки д.	Людвин.	132	Грабенцизна д.	Куковъ	18	Гульбина д.	Каркл.	36
Герулишки д.	Гришкаб.	58	Грабовець ф.	Фреда	110	Гульвенцизна ф.	Воллов.	184
Герулишки д.	Пильв.	102	Грабовка ф.	Бартники	28	Гуляны д.	Гуделе	94
Гече д.	Кидуле	64	Грабовка д.	Красна	128	Гумбеле д.	Урдоминъ	142
Гіацинтово у.	Михал.	98	Грабово у.	Понѣм.	108	Гунглишки д.	Андрж.	2
Гіацинтово ф.	"	100	Грабово д.	Фреда	110	Гура д.	Куковъ	16
Гибы д.	Покр.	168	Грабово д.	Яворово	116	Гуранцы д.	Копціово	154
Гивалтово д.	Антоново	86	Грабово д.	Довспуда	188	Гурбшеле д.	Поезіоры	46
Гиве д.	Вейверы	92	Грабово ф.	"	"	Гурцишки д.	Урдом.	142
Гивишки д.	Гуделе	94	Грабов.-Грондъ д.	Кольница	190	Гусары у.	Томашб.	74
Гивишки д.	Подавине	136	Граевка д.	Бартники	28	Густабудзе д.	Шумскъ	114
Гигелисто д.	Филипово	24	Граженишки ф.	Понѣмонь	108	Густавцизна д.	Хлѣбшк.	110
Гиже д.	Гиже	34	Гражишки у.	Благосл.	52	Густавоно д.	Зыпле	62
Гиже к.	"	"	Гражишки д.	Гришкаб.	58	Густайнишки д.	Лѣсн.	66
Гиже ф.	"	"	Гражишки д.	Бальв.	90	Густайцы д.	Гуделе	94
Гилишки д.	Шилгале	78	Гражишки ф.	Наднѣм.	134	Густайцы д.	Квѣцишк.	96
Гилуйцы д.	Симно	140	Гражишки д.	Войткоб.	30	Гутковъ А. д.	Кибарты	38
Гилуйше д.	Андрж.	2	Граж.-Нейдрине ф.	"	"	Гутковъ А. Б. ф.	"	"
Гилюшникъ д.	Забор.	12	Гратовцизна ф.	Симно	140	Гутковъ Ц. к.	"	"
Гиновичи д.	Голынка	186	Грауже д.	Метеле	166	Гутковъ Ц. ф.	"	"
Гинчаны д.	Серее	174	Грауже ф.	"	"	Гутлапка ф.	Гелгуд.	54
Гинчаны ф.	"	"	Грауже-Новое д.	Забор.	12	Гутово ф.	Кальвар.	122
Гинюны д.	Хлѣбшк.	112	Грауже-Старе д.	"	"	Гутовцизна д.	Кадар.	14
Гирайтеле д.	Св.-Ез.	172	Граужины д.	Войткоб.	32	Гутта ф.	Гутта	8
Гирайтышки у.	Хлѣбшк.	112	Грейжбуда д.	Хлѣбшк.	112	Гутта д.	Чостковъ	24
Гирайцы д.	Красна	128	Гремздель д.	Сейвы	22	Гутта д.	Штабинъ	194
Гирайцы д.	С.-Ез.	172	Гремздуйка д.	Покр.	168			
Гирайцы ф.	"	"	Гремзды-Польск. д.	Красноп.	158	Давиды д.	Томашб.	74
Гирайцы-Малые д.	"	"	Гржесы д.	Антоново	88	Давидышки д.	Зыпле	64
Гирмонь ф.	Погерм.	106	Гржибина д.	Вижайны	4	Давоцы д.	Гелгуд.	56



Давчишки д.	Добров.	60	Детомишки ф.	Войткоб.	32	Дора д.	Щ.-Ольш.	196
Дагиле д.	Благосл.	54	Детральге д.	Лѣсн.	68	Доргунь ф.	Воллов.	184
Дагиле у.	Кидуле	66	Дзедзюле д.	Красново	156	Доргунь д.	Гольинка	186
Дальгине у.	Людвин.	132	Дзembro у.	Урдомин.	144	Доргунь ф.	"	"
Дальний-Лѣсъ д.	Щ.-Ольш.	196	Дзенціолувка д.	Квѣцишк.	96	Драбулины д.	Гиже	34
Дальний-Лѣсъ у.	"	"	Дзерваны д.	Вижайны	4	Дранговщизна у.	Алексота	84
Данелишки д.	Подавине	136	Дзерже д.	Кощіово	154	Дробинга у.	Хлѣбишк.	112
Даниловцы д.	Покр.	168	Дзерменишки ф.	Миросл.	168	Дрополе д.	Кудраны	160
Дановское д.	Щ.-Ольш.	196	Дзивишишки д.	Красново	156	Друскеники д.	Лейпуны	164
Дарже д.	Поевонь	44	Дзиковизна д.	Св.-Ез.	172	Дубеники у.	Кракоп.	126
Дарженики д.	Зеленка	36	Дзингишки д.	Кракоп.	126	Дубинишки д.	Благосл.	52
Даржовецы д.	Хлѣбишк.	114	Дзингишки ф.	"	"	Дубишки у.	Бартники	28
Даугелишки д.	Зыпле	64	Дзядовець д.	Вижайны	4	Дубово д.	Куковъ	16
Даукше д.	Подавине	136	Дзядовизна д.	Томашб.	76	Дубово д.	Берзники	150
Даучнегиры ф.	Погерм.	106	Дзиковщизна д.	Кракоп.	126	Дубовланцы д.	Кудраны	160
Дачнаусна д.	Гелгуд.	54	Длуга д.	Фреда	110	Дубы д.	Наднѣм.	134
Двилики д.	Погерм.	104	Длуга д.	Лейпуны	164	Дубянка у.	"	"
Двиратине у.	Подавине	136	Длуге д.	Штабинъ	194	Дубяны д.	"	"
Дворалишки ф.	Понѣмонъ	108	Длужанскій-Лѣсъд.	"	"	Дубяны д.	Карклин.	36
Дворалишки-Нов. д.	"	106	Дмисевичи д.	Воллов.	184	Дугны д.	Поезіоры	46
Дворалишки-Ст. д.	"	108	Дмитровка д.	Лабно	192	Дудыкампе д.	Симно	140
Дворжеле д.	Волков.	32	Дмитровщизна д.	Раудань	136	Дуленцишки д.	Святош.	70
Дворчиско д.	Берзники	150	Добиля д.	Понѣмонъ	106	Дульгеники д.	Лейпуны	162
Дворчиско д.	Покр.	170	Добишки д.	Гелгуд.	54	Дульковщизна д.	Курьянка	190
Дворчишки д.	Кидуле	66	Добишки д.	Шилгале	78	Думбель ф.	Красново	156
Девайболе д.	Погерм.	104	Добкишки д.	Гиже	34	Думблянцы д.	Кощіово	154
Девайцы д.	Кидуле	64	Добкишки ф.	Балькун.	122	Думишки д.	Михал.	102
Девонишки д.	Яново	144	Добкунишки ф.	Гелгуд.	56	Думче д.	Лѣсн.	68
Дегесіе д.	Кидуле	66	Доброволя д.	Поевонь	44	Думчишки д.	Поезіоры	46
Дегимишакъ д.	Зыпле	64	Доброволя д.	Поезіоры	46	Дунаевъ ф.	Виштын.	30
Дегимишки д.	Сынтговт.	72	Доброволя ф.	Алексота	84	Дусельники д.	Удрія	140
Дегимы д.	Михал.	102	Доброволя д.	Бальв.	90	Душка д.	Куковъ	16
Дегимы д.	Хлѣбишк.	112	Доброволя д.	Яворово	116	Душница д.	Красново	156
Дегимы-Пржіесе у.	"	"	Доброволя ф.	Балля-В.	180	Душница ф.	"	"
Дегтярня д.	Томашб.	74	Добылино д.	Копсодзе	40	Дыбокальне д.	Яворово	116
Дегутлавка д.	Кидуле	66	Дованота д.	Олита	136	Дыгры д.	Фреда	110
Дегутыне д.	Гришкаб.	56	Довгелайцы к.	Кибарты	38	Дыдвиже д.	Зеленка	36
Дегутышки д.	Зыпле	64	Довгердышки у.	Благосл.	52	Дыдвиже ф.	"	"
Дегуцы д.	Гелгуд.	54	Довгердышки ф.	"	"	Дыдвиже д.	Гришкаб.	58
Дегуцы д.	Зыпле	62	Довгердышки ф.	Бальв.	88	Дыльгине д.	Яново	146
Дегуцы д.	Томашб.	74	Довгирделе д.	Олита	136	Дымокъ д.	Ольвита	42
Дегуцы д.	Шумекъ	114	Довгирды д.	Кракоп.	126	Дымщизна у.	Кибарты	38
Дегуцы д.	Берзники	150	Довгялишки д.	Алексота	84	Дырваны ф.	Бартники	28
Декнишки д.	Гиже	34	Довгялишки ф.	"	"	Дырваны д.	Балькун.	122
Декшне д.	Сейвы	20	Довспуда ф.	Довспуда	188	Дырваны у.	"	"
Декшне у.	"	"	Довѣцишки ф.	Красново	156	Дѣвагола д.	Алексота	84
Декшнянка д.	"	22	Довягышки к.	Наднѣм.	134	Дѣвагола д.	Вейверы	92
Делине д.	Шумекъ	116	Догмарино д.	Красна	128	Еввы д.	Штабинъ	194
Дембнякъ д.	Забор.	12	Долинчаны д.	Гольинка	186	Евстахievъ ф.	Балля-В.	180
Дембова-Буда у.	Томашб.	78	Дольниковщизна д.	Кирена	124	Егеришки д.	Квѣцишк.	98
Дембова-Буда д.	Гуделе	94	Дольница ф.	"	"	Еглевекъ ф.	Еленево	10
Дембовець д.	Сейвы	22	Дольницкая д.	"	126	Еглевекъ д.	Сейвы	22
Дембовка д.	Бартники	28	Домброва ф.	Понѣмон.	108	Еглинецъ д.	Андрж.	2
Дембовка д.	Яворово	116	Домброва ф.	"	"	Еглинецъ д.	Сейвы	22
Дембовка д.	Яново	144	Домброва-Каз. д.	"	"	Еглинишки д.	Вижайны	4
Дембовка ф.	"	"	Домброва-Частн. д.	"	"	Еглинишки д.	Виштын.	30
Дембовка у.	Серее	174	Домбровина д.	Антоново	86	Еглинишки д.	Копсодзе	40
Дембово д.	Сейвы	22	Домбровка д.	Гутта	8	Еглинишки д.	Бальв.	90
Дембово ф.	"	"	Домбровка д.	Квѣцишк.	96	Едорайсцы у.	Хлѣбишк.	112
Дембово у.	Алексота	86	Домбровка д.	Михал.	100	Едорайсцы д.	Сынтговт.	72
Дембово д.	Яворово	116	Домбровка д.	Кудраны	160	Ежеруки д.	Св.-Ез.	172
Дембово д.	Дембово	186	Домброво ф.	Гелгуд.	56	Езіорельки д.	Андрж.	2
Дембовый-Рогъ ф.	Красна	128	Домброво д.	Михал.	98	Езіорки д.	Баргловъ	182
Дембщизна д.	Чостковъ	24	Домброво д.	Хлѣбишк.	114	Езіорки д.	Покр.	168
Дембщизна ф.	"	"	Домброво ф.	"	"	Езіорки-Велькіе д.	"	"
Демше д.	Шилгале	80	Домейкишки д.	Поезіоры	46	Езіорки-Малые д.	"	"
Демьяновка д.	Покр.	168	Доминиканка у.	Алексота	84	Еленево д.	Еленево	8
Дервинцы д.	Урдомин.	142	Доминишки у.	Раудань	138	Еленья-Гура у.	Михал.	98
Детомишки д.	Войткоб.	32	Доминишки д.	Серее	174	Енорайсць ф.	Красново	158



Есиотраки д.	Михал.	98	Жолнеришки д.	Надѣм.	134	Земловка у.	Святош.	72
Есся д.	Фреда	110	Жолтыне д.	"	"	Зимна-Криница ф.	Кальвар.	124
Есся у.	"	"	Жробки д.	Баргловъ	182	Значки д.	Поезюры	46
Жабинець д.	Волька	6	Жробки ф.	"	"	Зныче д.	Кирена	126
Жабицкіе д.	Курьянка	190	Жубринъ д.	Еленево	8	Золотое д.	Красноп.	158
Жаговецъ д.	Красново	156	Жубронайцы д.	Красноп.	158	Зонкели д.	Зыпле	62
Жайдогло у.	Людвин.	132	Жубронайцы ф.	"	"	Зоришки-Больш. д.	Гуделе	94
Жалоблеки д.	Гришкаб.	58	Жувинта ф.	Погерм.	104	Зоришки-Мал. д.	"	"
Жалешарки д.	Лѣсн.	70	Жукле д.	Святош.	70	Зубринокъ д.	Конецб.	14
Жалишки д.	Гришкаб.	58	Жукле-Погранд. д.	Вейверы	92	Зубришки д.	Шилгале	78
Жалишки д.	Св.-Ез.	170	Жураны д.	Бальв.	88	Зубровка-Нов. д.	Гутта	8
Жалкое д.	Довенпуда	188	Жураславка д.	Серее	174	Зубровка-Стар. д.	"	"
Жальведеры д.	Лѣсн.	70	Журы д.	Шилгале	78	Зубры д.	РAUDАНЬ	138
Жальгирисъ у.	Благосл.	52	Журы-Гуделе д.	Поезюры	46	Зуйкины д.	Гелгуд.	54
Жальтины д.	Шилгале	78	Заборишки д.	Забор.	12	Зуйкишки д.	Квѣц.	96
Жардвены д.	Зыпле	62	Заборишки ф.	"	"	Зуишки ф.	Балькун.	122
Жардели д.	Гришкаб.	58	Забречаны д.	"	"	Зулбудзы д.	Сынтовт.	72
Жариново д.	Кудраны	160	Завадзке д.	Балля-В.	180	Зусенко д.	Чостковъ	24
Жарство д.	Хлѣбшик.	114	Завады д.	Томашб.	76	Зусенко ф.	"	"
Жасины д.	Гришкаб.	58	Завады д.	Андрж.	2	Зусено д.	"	"
Жвикеле д.	Сейвы	22	Загаи у.	Забор.	12	Зыгмонтово ф.	Кальвар.	122
Жвикеле д.	Серее	176	Заговщицна д.	Кудраны	162	Зыгмонты д.	Томашб.	74
Жвикины д.	Зыпле	64	Загораны д.	Берзники	150	Зыгмонтышки у.	Святош.	70
Жвирблишки д.	Гришкаб.	58	Загрода ф.	Балля-В.	180	Зызаны д.	Балькун.	122
Жвирждайцы д.	Гиже	34	Задекшне у.	Фреда	110	Зызы у.	Добров.	60
Жвирждайцы д.	Лѣсн.	66	Заіончково д.	Забор.	12	Зыпле д.	Сынтовт.	72
Жебржишки д.	Метеле	164	Заіончково ф.	Волька	6	Зыпле ф.	Зыпле	62
Жебржишки ф.	"	"	Зайле д.	"	"	Зыплебудзы д.	"	60
Жегава д.	Куковъ	18	Законты д.	Красна	128	Іоаннка у.	Зыпле	64
Жегаришки д.	Андрж.	2	Залесковщицна д.	Щ.-Ольш.	196	Іовейше д.	Лейпуны	164
Жегаришки ф.	"	"	Залесковщицна ф.	Серее	174	Іодбарышки д.	Антоново	88
Жегаришки д.	Алексота	84	Залещево д.	"	"	Іодварисъ ф.	Фреда	110
Жегары д.	Удрія	140	Заливки у.	Еленево	10	Іодеганы д.	Добров.	60
Жегары д.	Берзники	150	Залѣски д.	Кракоп.	126	Іодезіорки д.	Кадар.	12
Жегары д.	Серее	174	Залѣсье ф.	Берзники	150	Іодеаіоры д.	"	"
Жегждры д.	Бальв.	90	Замчиско д.	Зеленка	36	Іодежеме у.	Фреда	108
Жегждры д.	Повѣмонь	106	Замчишки у.	Сейвы	22	Іодупе д.	Поезюры	48
Жегждры ф.	"	"	Замшево д.	Яворово	118	Іодупяны д.	Зеленка	36
Жегле д.	Лѣсн.	68	Замятно д.	Волков.	32	Іодупяны д.	Каркл.	"
Жейме ф.	Святош.	72	Запалки у.	Берзники	150	Іодупяны д.	Шилгале	78
Жейме д.	Кудраны	160	Заполимо д.	Михал.	102	Іозунишки ф.	Пильвун.	104
Жельство д.	Людвин.	132	Зарембишки д.	Раудань	136	Іозунишки-Инст. д.	"	"
Желязковпзна д.	Вижайн.	4	Зарембы д.	Благосл.	54	Іозунишки-Каз. д.	"	"
Желязна-Гура д.	Подавине	136	Заржече д.	Волька	6	Іонайцы д.	Ольвита	42
Жемайтеле д.	Святош.	70	Зарубы д.	Квѣцишк.	96	Іонишки у.	Шилгале	78
Жемайткеме д.	Михал.	98	Зарѣчы д.	Берзники	150	Іотышки-Больш. д.	Благосл.	52
Жечкальны д.	Гришкаб.	58	Зарѣчы-Елен. д.	Красноп.	160	Іотышки-Мал. д.	"	"
Живавода д.	Еленево	8	Зарѣчы-Павл. д.	Павловка	20	Іванишки д.	Павловка	20
Живавода д.	Михал.	98	Заслона д.	"	"	Іванишки ф.	Бальв.	88
Живульчишки ф.	Кудраны	162	Застѣнки д.	Фреда	108	Іванково д.	Бальк.	122
Живунты д.	Красна	128	Застѣнокъ д.	Погерм.	104	Іванково ф.	"	"
Жиговизна у.	Томашб.	76	Засцюнишки д.	Кудраны	162	Івановка д.	Поевонь	44
Жидовишки д.	Гуделе	94	Защише ф.	Воллов.	184	Івановка д.	Лейпуны	164
Жиле д.	Кидуле	66	Зачепка д.	Метеле	166	Івановка д.	Покр.	170
Жиле-Малое д.	"	"	Заяськи-Лѣсн. д.	Довенпуда	188	Івановка д.	Довенпуда	188
Жилины д.	Куковъ	16	Звинишки у.	Людвин.	132	Івановка д.	Раудань	138
Жилины д.	Щ. Ольш.	196	Здройчишки ф.	Куковъ	18	Івантышки д.	"	"
Жильва д.	Миросл.	168	Зейды д.	Олита	136	Івашки у.	"	"
Жине д.	Зеленка	36	Зелена у.	Штабинъ	194	Івашки д.	Копціово	154
Жирвины д.	Забор.	12	Зеленабуда д.	Михал.	100	Івонишки д.	Благосл.	52
Жирвины ф.	"	"	Зеленабуда д.	Любово	130	Івонишки у.	"	"
Жирное д.	Гелгуд.	54	Зеленка д.	Зеленка	36	Іглевка д.	Яворово	118
Житовишки ф.	Бальв.	90	Зеленка у.	Красноп.	158	Іглишканы д.	"	"
Житовишки-Нов. д.	"	"	Зеленка ф.	Воллов.	184	Іглишки ф.	"	"
Жлобинъ д.	Красноп.	158	Зеленка-Клен. д.	Берзники	152	Ігнатовизна д.	Андрж.	2
Жмиркле д.	Копціово	154	Зелены-Камед. д.	Куковъ	16	Ігнатовка д.	Еленево	10
Жмойдакъ д.	Штабинъ	194	Зелены-Крол. д.	"	"	Іждагеле д.	Квѣцишк.	98
Жмудзка д.	Красново	156	Зельва д.	Покр.	168	Іждагеле д.	Хлѣбшик.	112



Иждаги д.	Томашб.	76	Капустинъ у.	Яворово	116	Кемпишки д.	Хлѣбишк.	112
Иждега-Малая у.	Пильв.	102	Капчаны д.	Голынка	186	Кешты д.	Кидуле	64
Иждеган. Высок. д.	"	"	Карасево д.	Волька	6	Кержекъ д.	Куковъ	16
Иждоги д.	Сынтовт.	72	Каркишки д.	Алексота	84	Кермелишки ф.	Удрія	142
Изабелинъ ф.	Кибарты	38	Каркишки ф.	"	"	Кермуше д.	Пильв.	102
Илгово ф.	Святош.	70	Карклинишки д.	Пильв.	102	Кермушине д.	Зыпле	62
Илгово-Малое д.	"	"	Карклинишки ф.	Урдомин.	144	Кермушине д.	Яворово	118
Илголавка д.	РAUDАНЬ	138	Карклины д.	Куковъ	16	Кермушкальне д.	Гришкаб.	58
Илевичи ф.	Алексота	86	Карклины ф.	Карклин.	36	Керутышки д.	Благосл.	52
Илтраки д.	Кидуле	64	Карклины д.	Удрія	140	Керутышки у.	"	"
Ильгеники ф.	Копціово	154	Карклины д.	Кудраны	162	Керцелишки ф.	Св.-Ез.	172
Ингованги д.	Хлѣбишк.	112	Карклуяны I д.	Копсодзе	40	Керше д.	Гелгуд.	54
Индуришки д.	Гижe	34	Карклуяны II д.	"	"	Кершишки д.	Кидуле	66
Ипкишта д.	Урдомин.	142	Каролиново ф.	Чостковъ	24	Кершпеве у.	Гелгуд.	54
Ислаужъ ф.	Погерм.	106	Каролиново ф.	Зеленка	36	Кетуракишки д.	Вейверы	92
Ишкарты ф.	Зеленка	36	Каролиново ф.	Кибарты	40	Кетурвлоки д.	Карклин.	36
Ишлондзе д.	Кирсна	126	Каролиново ф.	Кудраны	160	Кетурково ф.	Кибарты	38
Ишманы д.	Бальв.	88	Каролинъ ф.	Волька	6	Кетурновина д.	Лѣсн.	68
			Каролинъ д.	Красноп.	168	Кеце д.	Покр.	170
Кабины д.	Удрія	140	Каролинъ д.	Лабно	192	Кибарты к.	Кибарты	38
Кадарины д.	Зыпле	62	Каролинъ ф.	"	"	Кибарты д.	Урдомин.	142
Кадаришки ф.	Кадар.	14	Каролинъ д.	Штабинъ	194	Кибейки д.	Копсодзе	40
Кадышъ-Биши. ф.	Воллов.	184	Каролишки д.	Кидуле	66	Кибейки ф.	"	"
Кадышъ-Гинета ф.	"	"	Каролишки д.	Томашб.	76	Кибеше д.	Кудраны	160
Кадышъ-Голов. д.	"	"	Каролишки д.	Алексота	84	Кибеше ф.	"	"
Кадышъ-Каз. д.	"	"	Каролишки у.	РAUDАНЬ	138	Кидолишки д.	Шумскъ	114
Кадышъ-Почоб. д.	"	"	Карпѣво д.	Бартники	28	Кидуле ф.	Кидуле	66
Кажаны д.	Берзники	150	Каружишки д.	Шумскъ	116	Кижe д.	Надѣм.	134
Казимержполь д.	Квѣцишк.	96	Карчеваруда ф.	Томашб.	74	Кижe ф.	"	"
Казимерово ф.	Фреда	110	Касперовщизна ф.	Балькун.	122	Кижишки д.	Михал.	100
Казимерово д.	Хлѣбишк.	"	Кастеляцишки у.	Красново	156	Кизы д.	Яворово	118
Казиміровка д.	Еленево	10	Касюкяны д.	Шилгале	78	Килиники д.	Копсодзе	40
Кайлины д.	Вейсее	152	Кателе д.	Святош.	70	Кимше д.	Яново	146
Каймеле д.	Кидуле	66	Катерингофъ ф.	Кидуле	66	Кинеришки ф.	Алексота	84
Каймеле ф.	"	"	Катылишки д.	Шумскъ	114	Кинеришки д.	"	86
Каймеле д.	Берзники	152	Катынеле д.	Благосл.	52	Киреле д.	Кидуле	66
Каймины д.	Хлѣбишк.	112	Катыны д.	Томашб.	76	Киритчизна у.	Покр.	170
Каймины д.	Симно	140	Каукнаръ ф.	Вейсее	152	Киркелишки у.	Алексота	84
Калва д.	Пильв.	102	Каукокальне у.	Ольвита	42	Киркелишки ф.	"	"
Калвы д.	Поезіоры	46	Каукокальне ф.	"	"	Киркилы д.	Кидуле	66
Калетникъ д.	Сейвы	22	Каукокальне д.	Шилгале	80	Кирклево д.	Людвин.	132
Калетникъ ф.	"	"	Кауше д.	Волков.	34	Кирмелине д.	Квѣцишк.	96
Калетникъ-Мал. д.	"	"	Каценишки ф.	Серее	174	Кирмишки д.	Лѣсн.	68
Калеты д.	Покр.	170	Каценишки у.	"	"	Кирсна-Велька д.	Кирсна	126
Калиново д.	Андрж.	2	Каштановка у.	Кудраны	160	Кирсна-Велька ф.	"	"
Калиново ф.	Фреда	110	Квѣтконуше д.	Антоново	88	Кирснаковизна д.	Гуделе	94
Кальварія ф.	Кальвар.	124	Квѣтышки д.	Гуделе	94	Кирсна-Островъ ф.	Урдомин.	144
Кальвелишки д.	Хлѣбишк.	112	Квѣтышки д.	Михал.	102	Кирснокишки д.	Пильв.	102
Кальвишки д.	Берзники	150	Квѣцишки ф.	Квѣцишк.	96	Кирше д.	Гижe	34
Каменка д.	Волька	6	Квятковщизна у.	РAUDАНЬ	138	Кирше д.	Ольвита	42
Каменка д.	Виштын.	30	Кеблишки д.	Погерм.	106	Киселишки д.	Благосл.	52
Каменка д.	Любово	130	Кевины д.	Людвин.	132	Кисенишки д.	Ольвита	42
Каменка д.	Св.-Ез.	172	Кевлица ф.	Кирсна	124	Кисенишки д.	"	"
Каменка ф.	Баргловъ	182	Кедецишки д.	Благосл.	52	Кисенишки ф.	"	"
Каменка-Нов. д.	"	"	Кедерышки д.	Надѣм.	134	Кишкись у.	Удрія	142
Каменка-Пущ. д.	"	"	Кейстутышки д.	Урдомин.	142	Клампуе д.	Антоново	86
Каменка-Пущ. ф.	"	"	Кекериски д.	Гуделе	92	Клампуцы ф.	Ольвита	42
Каменка-Стар. д.	"	"	Келбаски д.	Балля В.	180	Клевинкальне д.	Квѣцишк.	96
Камень д.	Кальвар.	124	Келбаски ф.	"	"	Клевины у.	Гришкаб.	58
Камень д.	Штабинъ	194	Келихъ ф.	Удрія	142	Клевины д.	Зыпле	62
Кампины д.	Сынтовт.	74	Келмайцы д.	Урдомин.	"	Клевины д.	Антоново	86
Кампины д.	Томашб.	76	Келмонайцы д.	Надѣм.	134	Клевины д.	Квѣцишк.	96
Кампины у.	Бальв.	90	Кельмины ф.	Добров.	60	Клевины д.	Шумскъ	116
Кампице д.	РAUDАНЬ	138	Кемпины д.	Гуделе	94	Клейвы д.	Красново	156
Канталишки ф.	Алексота	86	Кемпины д.	Яново	144	Клейвы ф.	"	"
Канталишки д.	Квѣцишк.	96	Кемпины ф.	Щ. Ольш.	196	Клейнеда д.	Вижайны	4
Капишки д.	Шилгале	80	Кемпины-Мал. д.	Антоново	88	Клейнедка ф.	"	"
Каплановцы д.	Балля-В.	180	Кемпишки ф.	Понѣм.	108	Кленова-Гура д.	Волька	6
Каплановцы ф.	"	"	Кемпишки д.	Фреда	110	Кленова-Гура д.	Михал.	98



Кленово д.	Яворово	118	Константиновка ф.	Красново	156	Крейвяны д.	Андрж.	2
Кленово у.	Дембово	186	Константиновка д.	Покр.	170	Крейвяны д.	Кадар.	12
Кленорейсть д.	Еленево	10	Константиново ф.	Кибарты	38	Крейса д.	Св.-Ез.	172
Кленскеники д.	Поевонь	44	Констанція ф.	Поевонь	44	Крекщаны д.	Кракоп.	128
Клены д.	Шилгале	78	Концово д.	Яворово	118	Креткомпы ф.	Добров.	60
Клепаче д.	Вейсее	152	Конюхи д.	Олита	136	Креткомпы ф.	Святош.	70
Клещовець д.	Кадар.	12	Копане д.	Лабно	192	Креткомпы у.	"	164
Клещовець ф.	"	"	Копане д.	Еленево	10	Кржевинь д.	Лейпуны	164
Клюкишки д.	Хлѣбшк.	112	Копаница д.	Щ.-Ольш.	196	Кржевинь ф.	"	"
Клюнишки д.	Бальв.	90	Копець д.	"	"	Кржемянка д.	Еленево	10
Климовщизна ф.	Воллов.	184	Копець у.	"	"	Кржива д.	Кальвар.	124
Клинишки д.	Гуделе	94	Копець д.	Штабинь	194	Кржива д.	Яново	144
Клиново д.	Любово	130	Копно д.	Покр.	170	Крживанцы д.	Кошціово	154
Клише ф.	Гелгуд.	54	Копсодзе д.	Копсодзе	40	Крживе д.	Гутта	8
Клонги д.	Святош.	70	Копсодзе ф.	"	"	Крживоболе д.	Бартники	28
Клопотка у.	Берзники	150	Копціово д.	Копціово	154	Крживулька д.	Забор.	12
Клюковщизна ф.	Алексота	84	Копытково д.	Дембово	186	Крживулька д.	Куковъ	16
Клюкнополь ф.	Гелгуд.	56	Корале ф.	Волков.	32	Крживулька д.	Чостковъ	24
Кметышки у.	Святош.	70	Кордаки д.	Вейверы	92	Кригерова у.	Гелгуд.	54
Кобылій-Контъ д.	Штабинь	194	Корейвичи д.	Копціово	154	Крикле д.	Лѣсн.	68
Кобылино д.	Чостковъ	24	Коркозы д.	Фреда	110	Крикштаны д.	Кудраны	160
Ковале д.	Кальвар.	124	Коркозы-Крест. д.	Благосл.	52	Крикштаны ф.	"	"
Ковале д.	Кошціово	154	Коркозы-Шлях. д.	"	"	Кролювець д.	Гутта	8
Ковальки д.	Погерм.	104	Корнишки д.	Лѣсн.	88	Кропивно-Нов. д.	Куковъ	16
Ковальки д.	Вейсее	152	Коробець д.	Куковъ	16	Кропивно-Стар. д.	"	"
Ковальчуки д.	Симно	140	Корытки д.	Довспуда	188	Кропия д.	Бальв.	90
Ковнишки д.	Войткоб.	32	Коссовщизна д.	Мацьков.	18	Крувелишки д.	Антоново	88
Ковнишки д.	Кальвар.	124	Коткишки ф.	Берзники	150	Кружки д.	Павловка	20
Ковняны д.	Балля-В.	180	Котовина д.	Волька	6	Крузморги д.	Поезіоры	46
Ковняны ф.	"	"	Котовщизна ф.	Кибарты	38	Круки д.	Святош.	70
Кодзе д.	Шилгале	78	Котыле д.	Сынтонт.	72	Круковець д.	Конецб.	14
Кодзе д.	Покр.	170	Кохановщизна д.	Раудань	138	Круковець ф.	"	"
Кодзевцы ф.	Балля-В.	180	Кохановщизна ф.	"	"	Круковець-Мал. д.	"	"
Кодзевцы д.	"	"	Коціолки д.	Андрж.	2	Крул.-Кржесло ф.	Поевонь	44
Кодышки к.	Алексота	86	Кояцкишки д.	Антоново	86	Крутуле д.	Зыпле	60
Козлишки д.	Поезіоры	46	Кравнишки д.	Пильв.	102	Крученишки д.	Сейвы	22
Козлишки д.	Алексота	84	Кракополь ф.	Кракоп.	128	Крушникъ д.	Щ.-Ольш.	196
Козлишки ф.	"	86	Красники д.	"	126	Крылатка д.	Штабинь	194
Козлишки д.	Антоново	"	Крамникъ д.	Вижайны	4	Кубелдзе у.	Берзники	150
Козлишки д.	Вейверы	92	Крамникъ ф.	"	"	Кубельчишки д.	Хлѣбшк.	112
Козлишки ф.	"	"	Красенка д.	Красна	128	Кубиле д.	Благосл.	52
Козлова-Руда д.	Антоново	88	Красенка ф.	"	"	Кубилеле д.	Лѣсн.	68
Козлова-Руда у.	"	"	Красна ф.	"	"	Кубилишки д.	Гришкаб.	58
Козлово д.	Любово	130	Красна д.	Покр.	168	Кубилишки-Бор. д.	Томашб.	76
Козловщизна д.	Антоново	88	Красне д.	Гутта	8	Кудранцы д.	Серее	174
Козюляны д.	Лейпуны	164	Красне д.	Курьянка	190	Кудраны ф.	Кудраны	160
Козяшя у.	Еленево	10	Красникъ д.	Лейпуны	162	Кудраны ф.	Гуделе	94
Койле ф.	Вижайны	4	Красникъ ф.	"	164	Куе д.	Квѣдшк.	96
Колендзишки д.	Вейсее	152	Красноборки д.	Штабинь	194	Кузы д.	Кибарты	40
Колесники д.	Симно	140	Красноборь д.	"	"	Кукишки у.	Берзники	150
Колесники ф.	"	"	Красноборь у.	"	"	Кукле-Берзн. д.	"	"
Колесники д.	Удрія	142	Красново ф.	Красново	158	Кукле-Голнянск. д.	Баргловъ	182
Кольнино д.	Бальв.	88	Красногруда ф.	Берзники	150	Куково д.	Куковъ	16
Кольница д.	Кольница	190	Краснополь д.	Красноп.	158	Куковъ д.	"	"
Кольница ф.	"	"	Красняны д.	Кирена	126	Куковъ ф.	"	"
Комашовка д.	"	"	Краунишки д.	Сынтонт.	74	Кулаки д.	Людвин.	132
Комашовка д.	"	"	Краучишки д.	Гришкаб.	58	Кулакишки у.	Кудраны	160
Комашовка д.	Штабинь	194	Краучишки д.	Шилгале	78	Кулаковщизна д.	Гольника	186
Коммисаровка д.	Симно	140	Краучишки ф.	Гелгуд.	54	Кулаковщизна ф.	"	"
Коммисаровка д.	Св.-Ез.	172	Крауюцы д.	Гришкаб.	58	Кулакъ д.	Кадар.	14
Коммисарово д.	Гольника	186	Крашталишки д.	Гуделе	94	Куланцы д.	Лейпуны	162
Коморники д.	Кольница	190	Кревнишки д.	Наднѣм.	134	Кулинга д.	Яворово	116
Коморунцы д.	Лейпуны	164	Кревнишки ф.	"	"	Кульны д.	Святош.	70
Коморунцы ф.	"	"	Крегжданцы д.	"	"	Кульчики д.	Гришкаб.	58
Компоцы д.	Сейвы	22	Крегздзе д.	Гелгуд.	54	Кумеляны д.	Людвин.	132
Конецборь д.	Конецб.	16	Крегздзе д.	Войткоб.	32	Кумецы у.	Яново	144
Конецборь ф.	"	"	Крегздзе ф.	Ольвита	44	Кумецы д.	Благосл.	52
Конопки д.	Волька	6	Крейвинцы д.	"	"	Кумецы д.	Святош.	70
Константиновка д.	"	"	Крейвы д.	Берзники	150	Кумецы д.	Кальвар.	124
	"	"		Святош.	70	Кумецы д.	Подавине	136



Кумецы ф.	Метеле	166	Лаукелишки у.	Благосл.	52	Липово д.	Концеб.	16
Кумецы I д.	Ольвита	42	Лаукенишки д.	Томашб.	76	Липово д.	Баргловъ	182
Кумецы II д.	"	"	Лауница д.	Полавине	136	Липово д.	Дембово	186
Кумпуны д.	Гелгуд.	56	Лауцишки д.	Сынтовт.	72	Липскъ п.	Петроп.	192
Кумпуны д.	Зыпле	62	Лауцкаймы к.	Кибарты	38	Липскъ-Муров. ф.	Курьянка	190
Кумялболе д.	Волков.	32	Лебедзинъ ф.	Штабинъ	194	Липутышки д.	Гришкаб	58
Кунигаловка д.	Метеле	164	Лебедзинъ-Дв. д.	"	"	Липщаны д.	Гольнка	186
Кунигишки д.	Поевонъ	44	Лебедзинъ-Кс. д.	"	"	Липщаны ф.	"	"
Кунигишки д.	Бальв.	88	Левунцы д.	Кудраны	162	Литванщизна д.	Симно	140
Кунигишки-Барт. д.	Бартники	28	Ледзишки д.	Любово	130	Лихосельцы д.	Гольнка	186
Кунигишки-Ланк. д.	"	30	Лейбики у.	Яново	146	Липково д.	Кудраны	160
Куниха д.	Штабинъ	194	Лейбоголе д.	Вейсее	152	Ловкинтанки д.	Балькуны	122
Купово д.	Андрж.	2	Леймелевизна д.	Покр.	170	Ловкинтаны д.	"	"
Купово ф.	"	"	Лейпуны д.	Лейпуны	164	Ловмяны д.	Понъмонъ	106
Купрелишки д.	Поезиоры	46	Лейпуны ф.	"	"	Ловмяны-Лъсные д.	"	"
Купры д.	Зыпле	62	Лейтморги д.	Поезиоры	48	Ловцы д.	Забор.	12
Купры д.	Кидуле	64	Лейцишки д.	Бальв.	92	Лодышки д.	Томашб.	76
Купры д.	Гуделе	94	Лейкайцы д.	Добров.	60	Лодзее п.	Лодзее	164
Купчишки д.	Поезиоры	46	Лекайцы ф.	"	"	Лойки д.	Балля-В.	180
Кура д.	Добров.	60	Лелюкишки д.	Гришкаб.	56	Ломакино д.	Бартники	28
Курдымошты ф.	Св.-Ез.	172	Лембудзы д.	Зыпле	60	Лончна у.	Благосл.	52
Куржинець д.	Курьянка	190	Ленкварты д.	"	"	Лопухово д.	Павловка	20
Куряны д.	Балькуны	122	Леонардово у.	Берзники	150	Лопухово д.	Красноп.	158
Курпики д.	Копсодзе	40	Леонишки д.	Добров.	60	Лосевичи ф.	Вейсее	152
Куртыны д.	Гелгуд.	56	Леоново ф.	Понъмонъ	108	Лосишки д.	Михал.	100
Курценишки д.	Балькуны	122	Леополе у.	Сынтовт.	72	Лососна д.	Лабно	192
Курьянки д.	Концеб.	16	Леопольдово ф.	Кибарты	38	Лугеле д.	Вижайны	4
Курьянки д.	Курьянка	190	Леопольдово у.	Зыпле	62	Лугеле ф.	"	"
Кутуаовка д.	Курковъ	16	Лепино д.	Кирсна	126	Лугине д.	Шумекъ	114
Куты д.	Лъсен.	68	Лепино д.	Любово	130	Лугъ-Вилениуша у.	Алексога	84
Кухарскины д.	Кидуле	66	Лепокое д.	Кракоп.	128	Лугъ-Храпицкій д.	"	"
Кухты д.	Яворово	118	Леполателе д.	Святош.	70	Луйше д.	Зеленка	36
Кухтышки д.	Шумекъ	114	Леполаты д.	Войткоб.	32	Лукеняны д.	Балькуны	122
Куцюлишки у.	Кудраны	160	Леполаты д.	Зыпле	62	Лукше д.	Зыпле	62
Куцюны д.	Берзники	150	Леполаты д.	Лъсен.	68	Лукше-Малое д.	"	"
Кучишки д.	Пильв.	102	Леполаты д.	Шилгале	78	Лукшишки у.	Гиге	34
Кушелевщизна д.	Михал.	100	Леполаты ф.	Хлѣбшик.	112	Лумбе д.	Красново	156
Кушлишки д.	Шилгале	78	Леполаты у.	"	"	Лумбе ф.	"	"
Кушлишки-Лъсен. д.	Кальварія	124	Леполаты-Борове у.	Томашб.	76	Лункинась у.	Добров.	60
Кушлишки-Поль. д.	"	"	Лешше д.	Сынтовт.	72	Лушна у.	Томашб.	76
Куявы у.	Щ.-Ольш.	198	Лецкишки д.	Хлѣбшик.	112	Лушна д.	"	"
Кяры д.	Зыпле	62	Лешкеме д.	Вижайны	4	Лыса-Гура д.	Понъмонъ	108
Кяулуны д.	Шилгале	78	Лещево д.	Еленево	10	Лъснитетво ф.	Лъсен.	68
			Лещево д.	Гутта	8	Любимово у.	Красново	156
Лабентникъ д.	Баргловъ	182	Лещувекъ д.	"	"	Любишки ф.	Поевонъ	44
Лабентникъ ф.	"	"	Люсь у.	Яново	146	Любишки д.	Гришкаб.	58
Лабно д.	Лабно	192	Лидеришки д.	Яворово	116	Любово д.	Любово	130
Лабно ф.	"	"	Лиздейки д.	Кадар.	12	Людвиково ф.	Бальв.	88
Лабушишки д.	Поезиоры	48	Ликишки-Велькіе д.	Олита	136	Людвиново у.	Людвин.	132
Лаздины у.	Сынтовт.	74	Ликишки-Малые д.	"	"	Людвиговъ п.	"	"
Лаздынишки д.	Копсодзе	40	Линки д.	Балля-В.	180	Людвиговъ ф.	"	"
Лазовникишки д.	Благосл.	54	Линкемокальне д.	Пильв.	102	Людвигполь ф.	Гуделе	94
Лакинске ф.	Рауданъ	138	Линморги д.	Гуделе	96	Люки д.	Копсодзе	40
Ланишки д.	Урдомин.	144	Линморги д.	Михал.	100	Люки ф.	"	"
Ланкелишки д.	Ольвита	42	Линувекъ д.	Сейвы	22	Люки д.	Шилгале	80
Ланкелишки ф.	"	"	Липина д.	Забор.	12	Люкишки у.	"	"
Ланкупа д.	Виштын.	30	Липины ф.	Курьянка	190	Люклингяны д.	Кракоп.	128
Ланкупа ф.	"	"	Липишки д.	Лейпуны	164	Люлишки ф.	Полавине	136
Ланкупяны д.	Войткоб.	32	Липишки ф.	"	"	Люстбергъ ф.	Погерм.	103
Ланкупяны ф.	"	"	Липки д.	Томашб.	76	Люціановъ ф.	Людвин.	132
Ланкупяны-Нов. д.	"	30	Липнишки д.	Шумекъ	114	Лясанка д.	Красноп.	158
Лановизна д.	Павловка	20	Липнионцы д.	Копцюво	154	Лясанка-Данил. д.	Покр.	168
Лановичи д.	"	"	Липнякъ д.	Гутта	8	Лясанка-Оржех. д.	"	"
Лановичи д.	Чостковъ	24	Липнякъ д.	Забор.	12	Лясково д.	Гуделе	94
Лановичи ф.	"	"	Липова-Буда д.	Хлѣбшик.	112	Лясковске д.	Вижайны	4
Лапишки д.	Квѣдишк.	98	Липовка д.	Баргловъ	182	Ляудынске д.	Томашб.	76
Лануне д.	Погерм.	106	Липовка ф.	"	"	Ляуше д.	Кидуле	66
Лашше д.	Серее	174	Липовка д.	Довспуда	188			
Лашше ф.	"	"	Липово д.	Забор.	12	Мавруцы д.	Вейверы	92



Магдаленово д.	Гутта	8	Мармишки д.	Томашб.	74	Мечотраки д.	Михал.	100
Мадзюки д.	Наднѣм.	134	Мармолишки д.	Михал.	100	Мешкабуда д.	Томашб.	76
Мажиньки д.	Томашб.	76	Мартынишки ф.	Благосл.	54	Мешкелюны д.	Святош.	70
Мажуцы д.	Волков.	32	Марцинканцы ф.	Красново	156	Мешкины д.	Гришкаб.	58
Мажуцы к.	Кибарты	38	Марцинковизна д.	Св.-Ез.	172	Мешкины д.	Зыпле	62
Мазуришки д.	Гелгуд.	56	Марцышканы д.	Миросл.	166	Мешкины д.	Кидуле	66
Мазуришки д.	Гуделе	94	Марцынишки д.	Шумскъ	116	Мешкины ф.	"	"
Мазурки ф.	Довепуда	188	Марчукины д.	Квѣцишк.	96	Мешкины д.	Гуделе	94
Мазуры д.	Гришкаб.	58	Марынка ф.	Бальв.	90	Мешкины д.	Михал.	100
Мазуры д.	Понѣмонь	106	Масловщизна д.	Миросл.	166	Мешкины д.	Берзники	150
Маіоришки д.	Волков.	32	Масловщизна д.	"	"	Мешкуце д.	Шумскъ	114
Майданъ д.	Андрж.	2	Массыквѣтышки д.	Поезіоры	48	Мешлины д.	Поевонь	44
Майшеле д.	Волков.	32	Маствуле д.	Гелгуд.	56	Мижанцы д.	Кудраны	162
Макалы д.	Шумскъ	114	Масяевске д.	Гришкаб.	58	Мизеры д.	Лейпуны	164
Макарышки д.	Кудраны	162	Матеры д.	Лѣсн.	68	Микаса д.	Наднѣм.	134
Маковщизна д.	Кирена	126	Матлакъ д.	Волька	6	Микашова д.	Курьянка	190
Маковщизна ф.	"	"	Матловка д.	Копсодзе	40	Микиты д.	Добров.	60
Маковщизна д.	Любово	130	Матловка у.	"	"	Микицы д.	Св.-Ез.	172
Маковщизна ф.	"	"	Матловка ф.	"	"	Микицы ф.	"	"
Мала-Гутта д.	Гутта	8	Матловка-Старая д.	"	"	Микицы-Тракель к.	"	"
Малахово д.	Войткоб.	32	Матулишки д.	Волков.	32	Миклашево д.	Мацѣковъ	18
Мал.-Пржеросль д.	Чостковъ	24	Матюшишки д.	Зыпле	62	Миклашево ф.	"	"
Мал.-Пржеросль ф.	"	"	Мауда д.	Вижайны	4	Миклашовка д.	"	"
Малгоржаты д.	Кудраны	162	Махарцы д.	Покр.	170	Миклашово ф.	"	"
Малерачки д.	Конецб.	16	Мацкабудзы д.	Карлин.	36	Миклусяны д.	Олита	136
Малина д.	Яново	146	Мацкабудзы д.	Зыпле	62	Микнишки д.	Святош.	70
Малиновка д.	Волька	6	Мацки д.	Бальв.	90	Мигоболе д.	Серее	174
Малиновка д.	Поевонь	44	Мацкова-Руда д.	Красноп.	158	Миколаевекъ д.	Довспуда	188
Малиново д.	Бальв.	90	Мацканцы д.	Метеле	166	Миколаево д.	Гуделе	94
Малиново ф.	Погерм.	104	Мацковъ д.	Мацков.	18	Миколаево ф.	"	"
Малисовизна д.	Павловка	20	Мацковъ ф.	"	"	Мигутышки д.	Наднѣм.	134
Маловисте д.	Покр.	170	Мацѣвизна д.	Берзники	150	Милашевщизна ф.	Берзники	150
Малое д.	Берзники	150	Мачулишки д.	Яворово	118	Милишки д.	Зыпле	62
Малое-Купово д.	Андрж.	2	Мачулишки-Мих. д.	Михал.	100	Милостаны д.	Миросл.	166
Мал.-Бондзишки д.	Кадар.	14	Мачулишки-Тарт. д.	"	102	Милуйцишки у.	Кальвар.	124
Мал.-Смольники д.	"	"	Маштайцы д.	Гелгуд.	56	Мильчишки д.	Шумскъ	114
Малый-Бродъ д.	Куковъ	16	Маштайцы ф.	"	"	Милянщизна ф.	Чостковъ	24
Малый-Куковъ д.	"	"	Машталерже д.	Кракоп.	128	Миронишки д.	Алексота	84
Мальвишки д.	Томашб.	76	Машуткино д.	Кадар.	14	Миронишки ф.	"	"
Мамарта д.	Баргловъ	182	Медалишки д.	Яворово	118	Мирославъ д.	Миросл.	166
Манкунеле д.	Миросл.	166	Медвиже д.	Бальв.	90	Мисецы д.	Ольвита	42
Манкуны ф.	"	"	Медборже ф.	Чостковъ	24	Мисишки д.	Вижайны	2
Манкуны у.	"	"	Медынишки у.	Бальв.	90	Мисюны I у.	Святош.	70
Манкуны ф. д.	"	"	Мейстышки д.	Пильв.	104	Мисюны II у.	"	"
Манкуны д.	Шилгале	80	Мейшмы д.	Урдомин.	144	Мисюрка д.	Благосл.	54
Манчуны д.	Балькун.	122	Мейшты д.	Лѣсн.	68	Мисюрка у.	"	"
Манювка д.	Гутта	8	Мейшты ф.	"	"	Миткуны д.	Алексота	86
Марва ф.	Алексота	84	Мелайшкампе д.	Михал.	100	Михалинъ д.	Хлѣбишк.	112
Марвиль д.	Фреда	110	Мелайшупе д.	"	"	Михалинъ ф.	Шумскъ	116
Марвиль ф.	"	"	Мелдабудзе д.	"	"	Михалинъ д.	Лейпуны	162
Марвянка д.	Алексота	86	Мелдажишки д.	Хлѣбишк.	114	Михалинъ ф.	"	"
Маргаловка д.	Симно	140	Мельники д.	Гелгуд.	56	Михалишки ф.	Михал.	98
Маргаловка ф.	"	"	Мельнишки д.	Бальв.	90	Михалишки д.	Рауданъ	138
Маргерово д.	Наднѣм.	134	Менкины д.	Сынтговт.	72	Михалишки д.	Копціово	154
Марготроки д.	Мацковъ	18	Менкупе д.	Кальвар.	124	Михалишки д.	Довспуда	188
Марготроки ф.	"	"	Менцишки д.	Копціово	154	Михаловка д.	Кадар.	14
Маріанка д.	Кадар.	14	Менцюны д.	"	"	Михаловка д.	Яново	144
Маріанка ф.	Кальвар.	122	Менчики д.	Шилгале	78	Михалово ф.	Фреда	110
Маривиль ф.	Виштын.	30	Мергбудзы д.	Гришкаб.	58	Михалово д.	Кальварія	124
Маривиль ф.	Кибарты	38	Мергошиле д.	Михал.	100	Михнайцы д.	Лѣсн.	68
Марина д.	Куковъ	16	Меркины-Новые д.	Вижайны	4	Михнайцы-Горн. д.	Гришкаб.	58
Маринка д.	Балькун.	122	Меркины-Старые д.	"	"	Михнево д.	Кракоп.	128
Мариново д.	Красноп.	158	Мерче д.	Зеленка	36	Михнево ф.	"	"
Маркишки д.	Берзники	150	Мерче ф.	"	"	Михнишки д.	Урдомин.	144
Марково ф.	Бартники	28	Метеле ф.	Метеле	164	Михновцы д.	Красноп.	158
Марковск.-Мостъ у.	Курьянка	190	Метеле д.	"	"	Мицевичи д.	Лейпуны	164
Марковцы д.	Гольнка	186	Метелица д.	"	166	Мицкевичи д.	Лабно	192
Марковщизна у.	Удрія	142	Метелица д.	Симно	140	Мицки д.	Лѣсн.	68
Маркшишки д.	Гиже	34	Метелица ф.	"	"	Млынекъ у.	Баргловъ	182



Млыниско д.	Чостковъ	24	Наравы д.	Бальв.	90	Новина д.	Шумскъ	116
Млынокъ ф.	Курьянка	192	Наркунцы д.	Копціово	154	Новина ф.	Людвин.	132
Мозшеболе у.	Миросл.	166	Наркуны д.	Гелгуд.	56	Новина д.	Рауданъ	138
Могильница д.	Дембово	186	Наркуны ф.	"	"	Новина-Нарты д.	Квѣцишк.	98
Могишки д.	Хлѣбишк.	114	Наркуны ф.	Наднѣм.	134	Новиники д.	Мацьковъ	18
Модзолишки ф.	Св.-Ез.	170	Нартеле д.	Квѣцишк.	96	Новиники д.	Волков.	32
Мойвиды у.	Серее	174	Нарты д.	"	"	Новиники д.	Карлин.	36
Мойвиды ф.	"	"	Нарты д.	Шилгале	80	Новиники д.	Копсодзе	40
Мокржишки д.	Бальв.	90	Наруны д.	Миросл.	168	Новиники д.	Погерм.	104
Моленишки д.	Бартники	28	Насуты д.	Копціово	154	Новиники д.	Кравоп.	128
Молены д.	Копсодзе	40	Наугардышки д.	Алексота	84	Новиники д.	Красново	156
Молупе д.	Антоново	86	Наугардышки ф.	Фреда	110	Новинка д.	Бартники	28
Монкины д.	Щ.-Ольш.	196	Наудзе д.	Шилгале	78	Новинка ф.	"	"
Моньковцы д.	Балля-В.	180	Наудзе д.	Гуделе	94	Новинка у.	Зыпле	62
Моргеники-Пог. д.	Понѣмонь	106	Наудзишки д.	Поезиоры	46	Новинка д.	Бальв.	90
Моргеники-Рож. д.	"	"	Наумовичи д.	Лабно	192	Новинка д.	Кальвар.	124
Морги д.	Павловка	20	Науашились у.	Зыпле	62	Новинка у.	Метеле	166
Морги ф.	Бартники	28	Нашишки д.	Волков.	32	Новинка д.	Щ.-Ольш.	196
Морги д.	Кальвар.	122	Небудкемы д.	Копсодзе	40	Новины д.	Еленево	10
Морги д.	Миросл.	168	Невѣтка д.	Копціово	154	Новины-Баргл. д.	Баргловъ	182
Морги д.	Покр.	170	Недельберже д.	Антоново	88	Новины-Старые д.	"	"
Морги ф.	Св.-Ез.	172	Недзвѣдзишки д.	Томашб.	76	Новицке д.	Наднѣм.	134
Морги-Тушики д.	Гиже	34	Некрунишки д.	Метеле	166	Новицк.-Борекъ у.	Лабно	192
Моргишки д.	Кидуле	64	Некруны ф.	Берзники	150	Нововлоки д.	Красна	128
Моргово д.	Святош.	70	Нелюбанцы д.	Лейпуны	164	Нововоля ф.	Кибарты	38
Моргово д.	Яворово	118	Немаюны д.	Св.-Ез.	172	Нововоля д.	Любово	130
Морговцизна д.	Томашб.	74	Немиры д.	Томашб.	76	Новодоля к.	Кибарты	38
Мордасики д.	Наднѣм.	134	Нендришишки д.	Квѣцишк.	96	Новодоля ф.	Копсодзе	40
Мордасы д.	"	"	Нендрины д.	Антоново	88	Новопилекальне д.	Любово	130
Мордасы ф.	"	"	Непрѣсная д.	Куковъ	16	Новополь ф.	Волька	6
Морки д.	Святош.	70	Неравщизна-Нов. у.	Берзники	150	Новополь ф.	Подавине	136
Морковишки д.	Гуделе	96	Неравщизна-Ст. у.	"	"	Новосады д.	Войткоб.	30
Морожишки д.	Михал.	98	Неравы д.	"	"	Новосады д.	Добров.	60
Морштыновизна у.	Чостковъ	24	Неровцы ф.	Урдомин.	144	Новосады д.	Хлѣбишк.	112
Москалевизна-В. у.	Томашб.	76	Нетта д.	Кольница	190	Новосады д.	Яворово	118
Москалевизна-Н. д.	"	"	Нетта ф.	"	"	Новосады ф.	Кальвар.	124
Москевщизна-Б. у.	Забор.	12	Нетычкампы д.	Квѣцишк.	96	Новосады ф.	Любово	130
Москевщизна-К. у.	"	"	Нецюны ф.	Миросл.	166	Новосады д.	Красново	156
Мостайцы д.	Фреда	110	Николаевка д.	Андрж.	2	Новосады д.	Св.-Ез.	170
Мостовка д.	Урдомин.	142	Николаевскъ д.	Красноп.	158	Новосады д.	Балля-В.	180
Мостово у.	Красново	156	Никольское д.	Покр.	170	Ново-Сейвы д.	Сейвы	22
Мостувекъ у.	Андрж.	2	Нишейки А. д.	Бальв.	90	Новоселки д.	Бальв.	90
Мосциско у.	Курьянка	190	Нишейки Б. д.	"	"	Новоселки д.	Красново	158
Мотуле д.	Чостковъ	24	Новавесь д.	Волька	6	Новоселки д.	Лабно	192
Мотуле ф.	"	"	Новавесь д.	Гутта	8	Нов.-Сынтовты д.	Сынтовт.	74
Мотулка д.	Штабинъ	194	Новавесь д.	Любово	130	Новый ф.	Кибарты	38
Моцевичи д.	Копціово	154	Новаволя д.	Гиже	34	Новый ф.	Благосл.	54
Моцевичи ф.	"	"	Новагута ф.	Бальв.	90	Новый-Дворъ ф.	Волька	6
Мочкуны д.	Лѣсн.	68	Новагута-Огор. д.	"	"	Новый-Дворъ у.	Шилгале	80
Мочидлы д.	Довспуда	188	Новагута-Хоз. д.	"	"	Новый-Дворъ ф.	Погерм.	104
Мочуны д.	Хлѣбишк.	112	Новая д.	Добров.	60	Новый-Крамникъ д.	Вижайны	4
Мрочки д.	Антоново	88	Новая-Каменка д.	Кадар.	14	Норагеле д.	Серее	174
Мулы д.	Покр.	170	Новая-Пржеросль д.	Пржер.	20	Норвайше д.	Лѣсн.	68
Муравьево д.	Войткоб.	32	Новая-Тверь д.	Вейверы	92	Норвертово д.	Подавине	136
Мурашковизна д.	Томашб.	76	Нове-Бограны д.	Хлѣбишк.	112	Норвиды ф.	Виштын.	30
Мурейки д.	Гришкаб.	58	Нове-Домброво у.	"	114	Норвиды д.	"	"
Мурины д.	Лѣсн.	68	Нове-Мазурки д.	Довспуда	188	Норейки д.	Святош.	72
Мурован.-Мостъ у.	Красноп.	160	Нове-Михалишки д.	Михал.	100	Норейкишки ф.	Алексота	84
Мурынишки д.	Антоново	88	Нове-Прены д.	Хлѣбишк.	112	Норквецы д.	Кидуле	64
Мухово у.	Кадар.	14	Нове-Рудупе д.	Погерм.	104	Нѣмново д.	Воллов.	184
Муштыне д.	Сынтовт.	72	Нове-Скржинупе д.	Михал.	100	Нѣмонайцы д.	Рауданъ	138
Мяшкись д.	Лейпуны	164	Нове-Хлѣбишки д.	Хлѣбишк.	112	Нѣмонайцы д.	Миросл.	168
			Нове-Шалтупе д.	Погерм.	106	Нѣмцовизна д.	Куковъ	16
Наддавки д.	Кольница	190	Новики д.	Бальв.	92	Нѣшки д.	Волька	6
Надпалы у.	Михал.	102	Новики д.	Копціово	154	Нѣшки ф.	"	"
Надпоесе у.	Яворово	118	Новики д.	Воллов.	184	Нюпка д.	Балькун.	122
Надровсы д.	Поезиоры	48	Новики д.	Лабно	192	Обелия ф.	Миросл.	168
Найки д.	Зыпле	62	Новина у.	Поезиоры	48	Обелино д.	Шумскъ	116
Наравкеле д.	Хлѣбишк.	112	Новина ф.	Вейверы	92			



Обелица-Гелерт. д.	Миросл.	166	Оментышки д.	Поезіоры	46	Панклишки у.	Благосл.	54
Обелица-Гелерт. ф.	"	"	Омоле ф.	Алексота	84	Панковце д.	Симно	140
Обелица-Жер. ф.	"	"	Онишки ф.	Бальк.	122	Панчаки д.	Поезіоры	46
Обелица-Пронев. д.	Метеле	"	Опушата ф.	Погерм.	106	Папартини д.	Шилгале	80
Обелица-Пронев. ф.	"	"	Ораны д.	Гиже	34	Паперня А. ф.	Гутта	8
Обелица-Пясецк. ф.	"	"	Ораны д.	Баргловъ	182	Паперня Б. ф.	"	"
Обелица-Стручк. д.	"	"	Оржехово д.	Покр.	168	Папишки д.	Алексота	86
Обелица-Стручк. ф.	"	"	Орія у.	Зыпле	62	Папишки д.	Гелгуд.	56
Обелупы д.	Ольвита	42	Орія ф.	Кальварія	124	Папишки ф.	"	"
Обельники д.	Метеле	166	Орликъ д.	Сейвы	22	Папишки-Малые у.	"	"
Обельники ф.	"	"	Орловишки д.	Понѣмонь	108	Паплины д.	Томашб.	76
Обромешкины д.	Томашб.	74	Орлово д.	Куковъ	18	Парисовщица д.	Карклин.	38
Обромжиле д.	Гришкаб.	58	Осинки д.	Еленево	10	Партеле д.	Поезіоры	46
Оброна д.	Михал.	98	Осинская-Буда д.	Щ.-Ольш.	196	Пасауришки ф.	Симно	140
Обрывъ д.	Ольвита	44	Осова д.	Куковъ	18	Пасерники д.	Серее	174
Обуховица д.	Кольница	190	Осовый-Грондъ д.	Кольница	190	Паскине у.	Кальвар.	124
Обшрута д.	Яворово	118	Осочники д.	Воллович.	184	Паспиргеле д.	Шилгале	80
Обшрутеле д.	Ольвита	42	Осса д.	Бальвер.	90	Пасѣки ф.	Симно	140
Обшрутеле д.	Шумскъ	116	Оссацъ д.	Михал.	100	Пасѣки у.	Урдом.	144
Обшруты д.	Поезіоры	46	Оссія д.	Ольвита	42	Патвецы ф.	Зеленка	36
Обшруты д.	Гришкаб.	58	Оссія ф.	"	"	Патвецы д.	Ольвита	42
Обшруты д.	Михал.	100	Оссово д.	Любово	130	Патеры д.	Вейсее	152
Овсенишки ф.	Ольвита	42	Останкино д.	Кибарты	38	Паужишки д.	Яворово	118
Огарины д.	Св.-Езіор.	172	Осташа д.	Воллович.	184	Паулиново ф.	Кибарты	38
Огоне д.	Любово	130	Осташа ф.	"	"	Паулюкальне д.	Кальвар.	122
Огоне ф.	"	"	Остелинъ д.	Симно	140	Паціогринда ф.	Св. Езіор.	172
Огородзиско д.	Чостковъ	24	Острагура д.	Войткоб.	32	Пашня д.	Балькун.	122
Огородники д.	Вейсее	152	Острове д.	Петроп.	192	Педзишки д.	Красна	128
Огородники-Воль. д.	Берзники	150	Осуе д.	Шумскъ	114	Пекутово д.	Баргловъ	182
Огородники-Меер. д.	"	"	Осюкле д.	Бальв.	90	Пеледы у.	Серее	174
Огурки д.	Сейвы	22	Отесники д.	Симно	140	Пелеле д.	Красново	158
Огуркишки у.	Томашб.	76	Откенщица д.	Берзники	150	Пелеле ф.	"	"
Огуркишки у.	"	"	Откенщица ф.	"	"	Пелены д.	Зыпле	62
Огуркишки д.	Вейверы	92	Охотка у.	Кракоп.	126	Пелудзе ф.	Серее	174
Ожеле д.	Поезіоры	46	Охотна д.	Квѣцишк.	98	Пеляны д.	Бартники	28
Ожногары д.	Антоново	88	Охотники ф.	Красново	156	Пенквалаки д.	Поезіоры	46
Озлишки у.	Алексота	84	Охта д.	Серее	174	Пенкинеде д.	Карклин.	38
Оклины д.	Вижайны	4	Ошкины д.	Сейвы	22	Пенкины д.	"	"
Окмяны д.	Берзники	150	Ошкины д.	Сынтвот.	72	Пенкины ф.	"	"
Окопе д.	Метеле	166	Ошкишки д.	Квѣцишк.	96	Пенкины ф.	Ольвита	42
Окоце ф.	"	"	Ошкоболе д.	Бартники	28	Пентвирше д.	Томашб.	74
Окронгле д.	Павловка	20	Ошкоболе д.	Гиже	34	Пентупе д.	Гуделе	94
Окронгле ф.	Штабинъ	194	Ошкосвиле д.	Шумскъ	114	Пентышки д.	Сынтвот.	74
Окуневецъ д.	Гутта	8	Ошманишки д.	"	116	Пеньки д.	Баргловъ	182
Олехновцы д.	Копціово	154	Ошминта д.	Погерм.	106	Пеняче д.	Берзники	152
Олехняны д.	Красна	128	Ошминта ф.	"	"	Перкунишки д.	Гелгуд.	56
Олита п.	Олита	136	Оштруле д.	Людвин.	132	Перстунъ д.	Голынка	186
Олита ф.	"	"	Павеліона у.	Кракоп.	126	Перстунъ ф.	"	"
Ольвита д.	Ольвита	44	Павелишки у.	Серее	174	Пертане д.	Гутта	8
Ольвита ф.	"	"	Павильона у.	Благосл.	52	Першайки ф.	Удрія	142
Олькснишки д.	Гуделе	94	Павильона ф.	"	54	Першакиники д.	Симно	140
Ольксняны д.	Волков.	32	Павловка д.	"	10	Песцы д.	Гелгуд.	56
Ольксняны ф.	Поезіоры	48	Павловка д.	Еленево	10	Песцы д.	Святош.	70
Ольксняны-Нов. д.	Мацьковъ	18	Павловка д.	Красноп.	158	Петероде ф.	Кидуле	66
Ольксняны-Стар. д.	"	"	Павловка д.	Павловка	20	Петкелишки д.	Вейверы	92
Ольшанка д.	Забор.	12	Павловка ф.	"	"	Петкелишки ф.	"	"
Ольшанка д.	Павловка	20	Павловка-Малая д.	"	"	Петкунишки д.	Зыпле	64
Ольшанка д.	Филипово	24	Падраустыны у.	Шилгале	78	Петрайшишки д.	Хлѣбишк.	112
Ольшанка д.	Любово	130	Паіотупе д.	Добров.	60	Петрашки д.	Вейсее	152
Ольшанка д.	Берзники	150	Пайки д.	Гиже	34	Петрова-Домбр. д.	Гутта	8
Ольшанка д.	Покр.	170	Пайкишки д.	Шумскъ	114	Петрова-Домбр. ф.	"	"
Ольшанка д.	Щ.-Ольш.	196	Пакальнишки д.	Понѣмонь	108	Петровине д.	Яворово	116
Ольшанка ф.	"	"	Пакальнишки-Н. д.	"	"	Петровиче ф.	Св. Езіор.	172
Ольшанка-Гукъ ф.	Вижайны	2	Палесине у.	Сынтвот.	74	Петрово ф.	Воллов.	184
Ольшанка-Кам. ф.	Кадар.	14	Палтовка д.	Кракоп.	128	Петровщица д.	Подавине	136
Ольшанка-Мак. д.	"	"	Пальница д.	Мацьковъ	18	Петрошево д.	Копсодзе	40
Ольшаны ф.	Фреда	110	Пальница д.	Рауданъ	138	Пецки д.	Чостковъ	24
Ольшина у.	Бартники	28	Пальцеболе д.	Кальвар.	124	Пецюльгиры у.	Томашб.	76
Ольшно д.	Войткоб.	32	Паміонтка д.	Святош.	70	Печишки д.	Лѣсн.	66



Печишки-Бор. д.	Томашб.	76	Повицы-Погерм. д.	Фреда	110	Поджилины у.	Куковъ	16
Печулишки д.	Гиже	34	Повицы-Рынк. д.	"	"	Подзе д.	Красново	158
Пещаны д.	Воллов.	184	Повиштайцы д.	Виштын.	30	Подзерменишки д.	Миросл.	168
Піавно-Малое д.	Щ.-Ольш.	196	Повобельскны д.	Гуделе	94	Подзишки ф.	Зеленка	36
Піавно-Польское д.	"	"	Повысоке д.	Гришкаб.	56	Подзишки д.	Антоново	88
Піавно-Русское д.	"	"	Погаршве д.	Погерм.	106	Подканталишки у.	Квѣцишк.	96
Пикжирне д.	Сынтовт.	74	Погаршве-Дел. у.	"	"	Подкаролишки у.	Томашб.	76
Пилатышки д.	Бальв.	90	Погермонка ф.	"	"	Подкижишки д.	Михал.	100
Пилекальне д.	Бартники	28	Погермонь д.	"	"	Подкирклево у.	Яново	146
Пилекальне ф.	"	"	Погермонь ф.	"	104	Подкирена д.	Раудань	138
Пилекальне д.	Поезіоры	46	Погернево д.	Бартники	28	Подклевины д.	Квѣцишк.	96
Пилекальне д.	Любово	130	Погернево ф.	"	"	Подкленово у.	Яворово	118
Пилекальне ф.	"	"	Погивишки д.	Гуделе	94	Подкоморже д.	Бальв.	90
Пилекальне у.	Серее	174	Погиры д.	Красна	128	Подкопаница у.	Щ.-Ольш.	196
Пилена д.	Понѣмонь	108	Погоржеле у.	Штабинъ	194	Подкордаки д.	Томашб.	76
Пилена-Дополн. д.	"	"	Погоржелекъ д.	Вижайны	4	Подкорклины у.	Куковъ	16
Пилотышки д.	Гиже	34	Погоржелекъ ф.	"	"	Подкролювекъ д.	Щ.-Ольш.	196
Пильвишки п.	Пильв.	102	Погоржелекъ д.	Павловка	20	Подлабене д.	Лабно	192
Пилюкишки д.	Зыпле	62	Погоржелець д.	Покр.	170	Подленарты у.	Людвин.	132
Пилюны д.	Поезіоры	46	Пограмды д.	Волков.	32	Подлещево ф.	Гутта	8
Пинковышки д.	Михал.	100	Пограмдышки д.	"	"	Подлипки д.	Копціово	154
Пинчишки д.	Гуделе	94	Пограндышки д.	Раудань	138	Подловоцы д.	Сейвы	20
Пинчишки д.	Пильв.	102	Пограуже д.	Любово	130	Подлѣсье д.	Бальв.	90
Пипле д.	Алексота	86	Пограуже ф.	"	"	Подлюбишки д.	Поевонь	44
Пиплишки д.	Святош.	70	Погрейже д.	Хлѣбишк.	112	Подлюбовекъ д.	Любово	130
Пираге д.	Гелгуд.	54	Погрейже-Пол. д.	"	"	Подмачулишки у.	Михал.	102
Пирктовецы д.	Хлѣбишк.	112	Погруды д.	Урдомин.	144	Подмачулишки д.	Яворово	118
Пиртели д.	Зыпле	62	Погулянка у.	Копціово	154	Подмелайшкампе у.	Михал.	100
Плактивы у.	Добров.	60	Погулянка д.	Кудраны	160	Подмелайшупе у.	"	"
Пласка д.	Щ.-Ольш.	196	Погулянка ф.	Св.-Ез.	172	Подмелдабудзе д.	"	"
Пласковцы А. д.	Балля-В.	180	Подавине д.	Тодавине	136	Подмеречъ у.	Кудраны	162
Пласковцы А. ф.	"	"	Подбержупы у.	Томашб.	76	Подмирславъ д.	Миросл.	168
Пласковцы Б. д.	"	"	Подборекъ ф.	Кибарты	38	Подмлынарска у.	Людвин.	132
Пласковцы Б. ф.	"	"	Подборже у.	Штабинъ	194	Поднедзвѣдзишк. у.	Томашб.	76
Плебанскіе д.	"	"	Подбуделе у.	Томашб.	76	Поднеровцы д.	Урдомин.	144
Пленишки ф.	Гелгуд.	56	Подбухта ф.	Томашб.	76	Подновинка д.	Щ.-Ольш.	196
Пліопли д.	Антоново	88	Подбѣлокрыница у.	Людвин.	132	Поднѣмцовизна д.	Куковъ	16
Пліорыше д.	Шилгале	80	Подвартеле д.	"	"	Подобле д.	Бальв.	90
Плине д.	Зыпле	62	Подвейпоне д.	Виштын.	30	Подпавловка у.	Красноп.	160
Плине д.	Подавине	136	Подвенглиско д.	Андрж.	2	Подпалишки у.	Михал.	100
Плоично д.	Гутта	8	Подвеселеоко у.	Квѣцишк.	98	Подпетровщизна у.	Людвин.	134
Плутышки д.	Михал.	100	Подвигры д.	Михалиш.	100	Подпилекальне д.	Кальвар.	124
Плюмбяны у.	Каркл.	36	Подвильча у.	Гутта	8	Подпилена д.	Понѣмонь	108
Пляги д.	Сынтовт.	72	Подвойтовское у.	Урдомин.	142	Подплутышки у.	Михал.	100
Плянта д.	Миросл.	166	Подволкушне д.	Кибарты	40	Подпоесе д.	Яворово	118
Плянта д.	Довспуда	188	Подвольчанка д.	Петроп.	192	Подполоздзее у.	Берзники	150
Плянта ф.	"	"	Подворишки д.	Волька	6	Подпродоболе у.	Людвин.	132
Побале у.	Михал.	98	Подворжишки д.	Бартники	28	Подрабалинъ у.	Волька	6
Побалино у.	Раудань	138	Подворнишки д.	Яворово	118	Подрачки у.	Серее	174
Побалишки д.	Вейверы	92	Подвроново к.	Копсодзе	40	Подржече д.	Вейверы	92
Побалишки д.	Погерм.	104	Подвысока у.	Довспуда	188	Подрожеле д.	Понѣмонь	108
Побалеупы д.	Гришкаб.	58	Подвысоке д.	Квѣцишк.	96	Подрожеле ф.	"	"
Побартупе д.	Вейверы	92	Подвысоке-Ел. д.	Волька	6	Подсаргины д.	Михал.	100
Побейктуве д.	"	"	Подгабово у.	Павловка	20	Подсейвы у.	Сейвы	22
Побержупы д.	Лѣси.	68	Подгавенянцы д.	Михал.	100	Подсервы у.	Щ.-Ольш.	196
Побондзе д.	Кадар.	14	Подгеленѳово д.	Красново	156	Подсидоровка д.	Еленево	10
Побржесцы у.	Бальв.	90	Подголембишки д.	Копціово	154	Подскржинупе д.	Михал.	100
Повейтупы д.	Томашб.	76	Подгрохово у.	Квѣцишк.	98	Подсемильге у.	Квѣцишк.	98
Повембры д.	Волков.	32	Подгурже д.	Яворово	116	Подсемольница у.	Кирена	126
Повемонь д.	Гуделе	94	Подгурже ф.	Куковъ	16	Подсокольна д.	Щ.-Ольш.	196
Повемонь ф.	"	"	Подгурже д.	"	"	Подсумово-Гуль. д.	Еленево	10
Повенгруппы д.	Лѣси.	68	Поддембина д.	Штабинъ	194	Подсумово-Кут. д.	"	"
Повержня ф.	Хлѣбишк.	112	Поддембина у.	Вижайны	2	Подсумово-Мак. д.	"	"
Повесники д.	Вейсее	152	Поддембово у.	Людвин.	132	Подсумово-Мих. д.	"	"
Повижне у.	Кальвар.	124	Поддубовекъ д.	Яворово	116	Подсумово-Морг. д.	"	"
Повилковекъ д.	Гиже	34	Подейнупе д.	Куковъ	18	Подсумово-Ник. д.	"	"
Повильктыны д.	Сынтовт.	74	Подекене д.	Вейверы	92	Подсумово-Ябл. ф.	"	"
Повинкшнупе у.	Кидуле	66	Подеришки д.	Михал.	98	Подтацево д.	Куковъ	18
Повицы ф.	Фреда	110	Поджилины д.	Алексота	86	Подтонелишки у.	Квѣцишк.	98
				Куковъ	16			



Подтурпы у.	Яново	146	Полобы д.	Святош.	72	Поребы д.	Шилгале	80
Подумбле д.	Копціово	154	Полоздзе д.	Берзники	150	Поржечаны д.	Метеле	166
Подумишки у.	Михал.	102	Полонное д.	Красново	156	Поровсе д.	Бартники	28
Подусе ф.	Симно	140	Полубишки у.	Яворово	116	Поровсе ф.	"	"
Подцисовець д.	Штабинъ	194	Полукишки д.	Поезіоры	46	Поровсе д.	Карклин.	38
Подчудышки д.	Хлѣбишк.	112	Полько д.	Павловка	20	Поровсы д.	Поезіоры	48
Подянчулы д.	Копціово	154	Польково д.	Дембово	186	Порогуны д.	Гришкаб.	58
Поевонъ д.	Поевонъ	44	Полѣсье д.	Фреда	110	Порожнево ф.	Кибарты	38
Поевонъ ф.	"	"	Полѣсье ф.	Красново	158	Порожнишки ф.	Зеленка	36
Поедупе д.	Хлѣбишк.	112	Полѣсье ф.	Св.-Ез.	172	Пороманишки д.	Волков.	32
Поезерже д.	Красноп.	160	Полюле д.	Еленево	10	Посвентупе д.	Погерм.	106
Поезерже ф.	"	"	Полюле д.	"	"	Посвенце д.	"	104
Поезіорки у.	Святош.	70	Полюлькеме у.	Вижайны	4	Посейнеле д.	Берзники	152
Поезіорки д.	Красново	156	Полюны д.	Урдомин.	144	Посейны д.	"	"
Поезіоры д.	Ольвита	42	Полюны д.	Вейсее	152	Поселяне д.	Довспуда	188
Поезіоры ф.	"	"	Полюны ф.	Красново	156	Посене д.	Квѣцишк.	98
Поезіоры д.	Поезіоры	46	Полюны д.	"	158	Посерее у.	Кудраны	162
Поезіоры д.	Бальв.	90	Полюны д.	Серее	174	Посерее д.	Лейпуны	"
Поесе д.	Яворово	118	Поматеры д.	Погерм.	104	Посимничи у.	Красна	128
Поесе-Лѣсны д.	"	"	Помейшупе д.	Фреда	110	Поскорлупе д.	Гуделе	94
Поессе у.	Фреда	110	Померанія д.	Понѣмонъ	106	Поставеле ф.	Кадар.	12
Поессе д.	"	"	Поморги д.	Яворово	118	Поставеле д.	"	14
Поессе д.	"	"	Поморги-Осюкл. д.	Бальв.	90	Поставелекъ д.	Андрж.	2
Поежайце ф.	Понѣмонъ	108	Поморги-Тарг. у.	Михал.	102	Посудоне д.	Людвин.	132
Пожарство д.	Хлѣбишк.	114	Поморжанка д.	Покр.	170	Посудоне д.	Яново	144
Пожегдры д.	Добров.	60	Поморже-Вельк. д.	"	168	Посудоне ф.	"	"
Пожельство д.	Людвин.	132	Поморже-Малое д.	"	"	Посудоне-Малые д.	Карклин.	38
Пожельство ф.	"	"	Помяны д.	Баргловъ	182	Посѣки д.	Любово	130
Пожереле д.	"	"	Помяны ф.	"	"	Посѣянка д.	Покр.	170
Пожерисъ д.	Лейпуны	164	Понануны д.	Гришкаб.	58	Потамульшеле д.	Понѣмонъ	108
Пожееры д.	Вейверы	92	Понарки д.	Св.-Ез.	172	Поташе к.	Святош.	72
Поземково д.	Яворово	118	Понарлица д.	Петроп.	192	Поташине д.	Гришкаб.	58
Позопсе д.	Вейсее	152	Понарлица ф.	"	"	Поташине д.	Вейверы	92
Поіоты д.	Благосл.	54	Понары д.	Кудраны	162	Поташине д.	Квѣцишк.	98
Поіоты ф.	"	"	Понары ф.	Св.-Ез.	172	Поташине д.	Кальвар.	124
Поіоты ф.	Гелгуд.	56	Понаусупе д.	Подавине	136	Поташишки д.	Пильв.	102
Поиждоги д.	Святош.	72	Понизе д.	Кольвица	190	Поташишки д.	Шумскъ	116
Пойшики ф.	Кудраны	160	Поники д.	Благосл.	52	Поташня д.	Куконъ	18
Покае д.	Симно	140	Понове д.	Шилгале	80	Поташня д.	Любово	130
Покальвишки д.	Волков.	32	Поновы д.	Томашб.	78	Потельвишки д.	Хлѣбишк.	114
Покальнишки д.	Томашб.	74	Понорейкуны у.	"	76	Потомашупы д.	Томашб.	76
Покальнишки д.	Кальвар.	124	Понѣманишки д.	Наднѣм.	134	Потомкишки-Каз.д.	Ольвита	42
Покальнишки-Г. д.	Благосл.	52	Понѣмонъ д.	Святош.	72	Потомкишки-Ч. д.	"	"
Покальнишки-Д. д.	"	"	Понѣмонъ ф.	"	"	Потомульше д.	Погерм.	104
Покевлишки д.	Хлѣбишк.	114	Понѣмонъ ф.	Кудраны	160	Потомульше ф.	"	"
Покекле д.	Вейверы	92	Понѣмонъ п.	Понѣмон.	106	Потомульшеле у.	"	"
Покекштупы д.	Гришкаб.	60	Понѣмонъ-Горн. ф.	"	"	Потопы д.	Кадар.	14
Покелишки д.	Антоново	86	Понѣмонъ-Дольн. ф.	Фреда	110	Потракеель у.	Балькун.	122
Покемпишки д.	Хлѣбишк.	114	Понятовцы д.	Метеле	166	Потракеель у.	Кракоп.	126
Покирсняны д.	Кирсна	126	Пообелькены д.	Гуделе	94	Потракины д.	Рауданъ	138
Покирсняны ф.	"	"	Пообелькены у.	Михал.	100	Потракияны д.	Погерм.	106
Поклонское д.	Наднѣм.	134	Поорія д.	Кидуле	64	Потыльче д.	Бартники	28
Покойне д.	Погерм.	104	Поосакъ у.	Михал.	100	Потыльче ф.	"	"
Покойне ф.	"	"	Поосы д.	Лѣн.	68	Поцуны д.	Погерм.	104
Покойне-Новые д.	"	"	Попашня д.	Конецб.	16	Поцькуны д.	Берзники	152
Покомше д.	Забор.	12	Попелишки д.	Квѣцишк.	98	Почтовая у.	Кальвар.	124
Покомше у.	"	"	Попече д.	Св.-Ез.	172	Почторышки д.	Антоново	88
Покорбудзы д.	Сынтовт.	72	Попече ф.	"	"	Пошеймене д.	Бартники	28
Покошево д.	Удрія	142	Попечки д.	Копсодзе	40	Пошеймене ф.	"	"
Покровекъ д.	Красноп.	160	Попилекальне д.	Поезіоры	46	Пешекштупы д.	Гуделе	94
Покроцишки д.	Кальвар.	124	Попильва д.	Вейверы	92	Пошервинта ф.	Виштын.	30
Покузы д.	Квѣцишк.	96	Поплабудзышки у.	Поезіоры	46	Пошервинта у.	Войткоб.	"
Покумпы д.	Погерм.	106	Поплинъ д.	Кадар.	14	Пошешупе д.	Кадар.	14
Покушинъ д.	Шумскъ	116	Попово д.	Баргловъ	182	Пошешупе ф.	"	"
Полачаны д.	Копціово	154	Поповскіе д.	Балля-В.	180	Пошешупка у.	Рауданъ	138
Полемона д.	Кадар.	14	Поповщина ф.	Штабинъ	194	Пошилале д.	"	"
Полецморги д.	Людво	130	Попое у.	Удрія	142	Пошиле д.	"	"
Полкоты д.	Берзники	150	Попосадзе д.	Миросл.	168	Пошиле д.	Поезіоры	46
Полобе д.	Томашб.	76	Попрудзе д.	Пильв.	104	Пошидуны д.	Благосл.	54
							Томашб.	78



Пошлаванты д.	Бальв.	90	Пурвины д.	Копціово	154	Ржечуны д.	Копсодзе	40
Пошлаванты д.	Михал.	100	Пурвишки ф.	Вейсее	152	Ржондзишки д.	Кирсна	124
Пошлаванты д.	Яворово	118	Пускельне д.	Квѣцишк.	98	Ржондзишки ф.	"	"
Пощуркеце д.	Благосл.	54	Пускенуры д.	Шумекъ	114	Ригаловка д.	Курьянка	190
Появе д.	Любово	130	Пускенеце д.	Зыпле	64	Римовичи д.	Гиже	34
Появишки д.	Раудань	138	Пустельники д.	Лѣсн.	68	Ринголовцизна д.	Хлѣбшк.	114
Правылясь д.	Пржер.	20	Пустовнишки д.	Зыпле	64	Ровеле д.	Кадар.	14
Пранцополь ф.	Зеленка	36	Пустопедзе д.	Волков.	32	Ровы у.	Михал.	102
Пранцы д.	Благосл.	52	Пустопедзе ф.	"	"	Ровы д.	Миросл.	168
Преновлоки д.	Хлѣбшк.	114	Путришки д.	Подавине	136	Ровы у.	"	"
Прены ф.	"	112	Путрошаны д.	Бальв.	90	Роганишки д.	Серее	176
Препунты ф.	Св.-Ез.	170	Путрышки д.	Зыпле	62	Роглишки д.	Добров.	60
Пржебродъ д.	Кукось	18	Пуцятовцизна у.	Голынка	186	Рогово д.	Гуделе	94
Пржевозники д.	Кидуле	66	Пушкары д.	Лабно	192	Рогожа д.	Войткоб.	30
Пржейма у.	Копціово	154	Пушгородъ ф.	Понѣмонь	106	Рогожайны ф.	Вижайны	4
Пржейма у.	Красноп.	160	Пуца-Лейпунк. ф.	Лейпуны	164	Рогожайны-В. д.	"	"
Пржейма ф.	Забор.	12	Пышки д.	Лабно	192	Рогожайны-Мал. д.	"	"
Пржейма-Вельк. д.	"	"	Рабалина д.	Волька	6	Рогожайны-Ч. д.	"	"
Пржейма-Высок. д.	"	"	Рагишки д.	Зыпле	64	Рогоже д.	Сынтвот.	74
Пржейма-Малая д.	"	"	Радзивиланцы д.	Вейсее	152	Рогожинець д.	Петроп.	192
Пржейма-Низкая д.	"	"	Радзивилки д.	Воллов.	184	Рогожинъ д.	"	"
Пржеломка д.	Павловка	20	Радзивилловици д.	Лейпуны	164	Рогожинъ ф.	"	"
Пржеломцизна д.	Кирсна	126	Радзишки д.	Мацьковъ	18	Рогупы д.	Гришкаб.	58
Пржеросл п.	Пржер.	20	Радзишки д.	Красноп.	160	Рожеце ф.	Понѣмонь	106
Пржетокъ д.	Копціово	154	Радзюны д.	Олита	136	Рожеце-Застѣн. ф.	"	"
Пржеходки д.	Штабинъ	194	Радзюны д.	Красново	158	Рожиньки д.	Фреда	110
Пржешкода д.	Гиже	34	Радзюны д.	Благосл.	52	Розалинъ д.	Баргловъ	182
Пржибудекъ д.	Гуделе	94	Райнишки у.	Квѣцишк.	98	Розгульная д.	Вижайны	4
Пржигражишки д.	Антоново	86	Райшупки д.	Яворово	118	Роиска д.	Еленево	10
Пржидатки д.	Яворово	118	Райшупы д.	Вижайны	4	Роки д.	Понѣмонь	108
Пржикалеты д.	Покр.	170	Раковекъ д.	Чостковъ	24	Романишки д.	Волков.	32
Пржиставанцы д.	Красново	158	Раковекъ д.	Голынка	186	Романишки д.	Поезіоры	48
Пржистайне д.	Чостковъ	24	Раковичи д.	Кирсна	126	Романишки д.	Кидуле	66
Пржитракель у.	Кракоп.	128	Рале д.	"	"	Романишки д.	Лѣсн.	68
Пржисловецы у.	Алексота	84	Рале ф.	"	"	Романово у.	Гелгуд.	54
Прига д.	Кирсна	126	Рапонишки у.	Святош.	72	Романовцы д.	Красноп.	160
Прига ф.	Брасна	128	Ратичи д.	Голынка	186	Романтишки д.	Зеленка	36
Продоболе у.	Людвин.	132	Раугалы д.	Лѣсн.	68	Романюки-Нов. д.	Андрж.	2
Пролейки д.	Голынка	186	Рауданишки д.	Надѣм.	134	Романюки-Стар. д.	"	"
Пролейки ф.	"	"	Рауданишки д.	Раудань	138	Ромейки д.	Копсодзе	40
Промезъ ф.	Удрія	140	Раудонупе д.	Хлѣбшк.	112	Ромейки д.	Балькун.	122
Промиски у.	Кольница	190	Раудялисъ д.	Раудань	138	Ромейкины у.	Томашб.	76
Промиски д.	Штабинъ	194	Рафалы д.	Лѣсн.	68	Ромново д.	Красна	128
Пронюны д.	Надѣм.	134	Рахеляны д.	Берзники	152	Ропиды д.	Гришкаб.	58
Пропояны к.	Кибарты	40	Раце д.	Серее	174	Роскошное д.	Метеле	166
Простюны д.	Святош.	70	Рацелишки д.	Антоново	86	Росохатый-Рогъ д.	Красноп.	160
Прохново у.	Баргловъ	182	Рачки п.	Довспуда	188	Роспуда д.	Чостковъ	24
Пруделе д.	Кирсна	126	Рачки д.	Серее	174	Росъ ф.	Бартники	28
Прудзишки д.	Еленево	10	Рачковцизна ф.	"	"	Ростковцизна д.	Карклин.	38
Пруселе д.	Гелгуд.	56	Рашново д.	Фреда	110	Ростковцизна ф.	"	"
Прусиски д.	Михал.	100	Рашново у.	"	"	Ростковцизна ф.	Ольвита	42
Прусска-Велька д.	Довспуда	188	Раштоболъ д.	Еленево	10	Рочиньки д.	Кидуле	66
Прусска-Мала д.	"	"	Режгале д.	Кидуле	66	Рубежанка д.	Красново	156
Пудзишки д.	Хлѣбшк.	112	Режуки д.	"	"	Рубцово д.	Курьянка	190
Пудзишки д.	Берзники	152	Рейдоришки у.	"	"	Рубцово ф.	"	"
Пудымы д.	Зыпле	62	Рейсты к.	Людвин.	132	Руге д.	Лѣсн.	68
Пуздегиры д.	Шилгале	80	Рейштокеме д.	Св.-Ез.	172	Руда д.	Волька	6
Пуйдаки д.	Святош.	72	Рейштокеме-П. д.	Сейвы	22	Руда у.	"	"
Пукнишки д.	Кидуле	66	Рекеле д.	"	"	Руда д.	Гиже	34
Пунишки д.	Святош.	72	Рековишки д.	Благосл.	52	Руда д.	Хлѣбшк.	112
Пунскъ д.	Сейвы	22	Ременкинъ д.	Гуделе	96	Руда д.	Вейсее	152
Пунскъ-Юрд. д.	"	"	Решново ф.	Гутта	8	Руда д.	Сейвы	22
Пунишки д.	Гришкаб.	58	Решеце д.	Гелгуд.	54	Руда д.	Красна	128
Пурве у.	Михал.	98	Решки д.	Красново	156	Руда д.	Курьянка	190
Пурвиники д.	Погерм.	106	Решки ф.	Баргловъ	182	Руда д.	Добров.	60
Пурвинишки д.	Ольвита	42	Ржеписко у.	"	"	Рудбались у.	Людвин.	134
Пурвинишки ф.	Антоново	86	Ржеписко д.	Гутта	8	Рудвалишки д.	Зеленка	36
Пурвинишки-В. д.	"	"	Ржечево д.	Кольница	190	Рудзе д.	Благосл.	52
Пурвинишки-М. д.	"	"	Ржечево ф.	Кракоп.	128	Рудзе д.	Лѣсн.	68



Рудзекамшы д.	Бальв.	90	Саманишки д.	Гуделе	94	Сервы д.	Щ.-Ольш.	196
Рудзишки д.	Хлѣбшк.	112	Самборовщина у.	Пржер.	20	Серебрянка у.	Довспуда	188
Рудзишки I. д.	Квѣцишк.	96	Самборы д.	Балля-В.	180	Серее п.	Серее	174
Рудзишки II д.	"	98	Самборы ф.	"	"	Серее ф.	"	"
Рудзяны д.	Бальв.	90	Самилы д.	Понѣмонь	108	Серееце д.	Миросл.	168
Рудка д.	Мацьковъ	18	Самилы ф.	"	"	Серееце ф.	"	"
Рудка д.	Павловка	20	Самовщина д.	Раудань	138	Сернетки д.	Покр.	170
Рудка-Гартакъ д.	Кадар.	14	Самополь ф.	Погерм.	106	Серскій-Лѣсъ д.	"	"
Рудники д.	Конецб.	16	Самсониски д.	Шумскъ	114	Серскій-Лѣсъ д.	"	"
Рудники д.	Мацьковъ	18	Сангтуда ф.	Мацьковъ	18	Сиберія у.	Святош.	72
Рудупе д.	Антоново	88	Сангуры д.	Красново	158	Сидабрине у.	Людвин.	132
Рудупе ф.	Погерм.	104	Саножиски-В. д.	Антоново	86	Сидоровка д.	Еленево	10
Рукшне д.	Шилгале	80	Саножиски-Мал. д.	"	88	Сидоровка ф.	"	"
Румаки д.	Зеленка	36	Сантока д.	Яворово	118	Сидоры д.	Конецб.	16
Румаки ф.	"	"	Сантока д.	Любово	130	Сидоры д.	Кадар.	14
Румбовичи д.	Надѣм.	134	Сапоцишки д.	Раудань	138	Сидоры-Запольн. д.	"	"
Румбовичи ф.	"	"	Сапѣжиски п.	Бальк.	122	Сикоровщина д.	"	"
Румейки д.	Баргловъ	182	Сапѣжиски д.	Алексота	84	Симно п.	Симно	140
Румки д.	Вейверы	92	Сапѣжиски ф.	"	86	Симониски к.	Воллов.	184
Русанцы д.	Серее	174	Сапѣжиски ф.	"	"	Синевичи д.	"	"
Русинги ф.	Кудраны	160	Сапѣжиски д.	Вейсее	152	Ситковщина д.	Забор.	12
Рутка д.	Надѣм.	134	Саранциски у.	"	"	Сказдубъ д.	Волька	6
Рутка ф.	"	"	Саргины д.	"	"	Скайзгиры д.	Сынтовт.	74
Рутка д.	Раудань	138	Саркобы д.	Михал.	100	Скайстеле д.	Любово	130
Рутка-Пахуцк. д.	Красноп.	160	Сармачуны д.	Кудраны	162	Скайстеле д.	"	"
Рутки-Новые д.	Довспуда	188	Саузболе-Нов. д.	Поезіоры	46	Скайсце д.	"	"
Рутки-Старые д.	"	"	Саузболе-Стар. д.	"	48	Скайсце ф.	"	"
Руткишки д.	Ольвита	44	Саусенники д.	"	"	Скайцерайтисъ к.	Алексота	84
Руткишки ф.	"	"	Свайгины д.	Бартники	28	Скаркбудзы д.	Гришкаб.	58
Руткишки д.	Хлѣбшк.	114	Свенто-Езіоры д.	Кидуле	64	Скаркишки д.	Красново	156
Руфинець д.	Михал.	98	Свенто-Езіоры ф.	Св.-Ез.	172	Скеблево д.	Курьянка	190
Рыбаково д.	Кальвар.	124	Свентоянскъ д.	"	"	Скердупе д.	Гуделе	94
Рыбальня д.	Забор.	12	Свентоянскъ к.	Копціово	154	Скерпѣево д.	Бартники	28
Рыгишки д.	Гришкаб.	58	Свентциски д.	Воллов.	184	Скерсоболе д.	Михал.	100
Рыголь д.	Покр.	170	Свергушки у.	Андрж.	2	Скерсоболе-Каз. д.	Раудань	138
Рыжовка д.	Покр.	170	Свидерекъ д.	Покр.	170	Скерсоболе-Тат. д.	"	"
Рыкацеи д.	Гутта	6	Свидзиски д.	Кольница	190	Скерсоболе-Тат. ф.	"	"
Рыкацеи ф.	Любово	130	Свиргалы д.	Мацьковъ	18	Скинделишки д.	Пильв.	102
Рыманишки д.	"	"	Свиргалы д.	Святош.	70	Скиркишки д.	Гришкаб.	58
Рымець ф.	Святош.	72	Свирнишки д.	Удрія	142	Скиркуны д.	Томашб.	78
Рымець-Лозарка к.	Св.-Ез.	172	Свирновецы д.	Квѣцишк.	98	Скирптышки д.	Бальв.	90
Рымишки д.	"	"	Свирновецы д.	Шумскъ	116	Скитуры д.	Красна	128
Рымишки ф.	Понѣмонь	108	Свѣтлица д.	Карклин.	36	Склявце д.	Зеленка	36
Рынгвальдышки ф.	"	"	Свѣчиновка ф.	Лабно	192	Склявце ф.	"	"
Рынгелишки д.	Алексота	84	Святошинъ ф.	Святош.	70	Сковоголе д.	Симно	140
Рынговеле д.	Лейпуны	164	Свяцковщина ф.	Воллов.	184	Сковронки у.	Балля-В.	180
Рынгяны д.	Яворово	118	Свяцкъ д.	Берзники	152	Скомбоболе д.	Вижайны	4
Рынкайцы у.	Бальв.	90	Свяцкъ-Воллов. ф.	Воллов.	184	Скомбоболе ф.	"	"
Рынкайцы у.	Метеле	166	Свяцкъ-Гурный ф.	Балля-В.	180	Скомпековоля д.	Зеленка	36
Рынкайцы у.	"	"	Свяцкъ-Гурскаго ф.	Воллов.	184	Скомпековоля ф.	"	"
Рынковцы д.	Воллов.	184	Сейвы ф.	Сейвы	22	Скордупе д.	Сынтовт.	74
Рынкоезіоры д.	Красново	156	Сейлюны д.	Миросл.	168	Скордупяны д.	Войткоб.	32
Рынкуны д.	Фреда	110	Сейны ф.	Красноп.	158	Скордупяны ф.	"	"
Рыхтынъ д.	Еленево	10	Секерово ф.	Волька	6	Скордупяны д.	Карклин.	36
Рыцеле д.	Лейпуны	164	Селко д.	Курьянка	190	Скордупяны д.	Ольвита	44
			Сельвановцы д.	Балля-В.	180	Скордупяны ф.	"	"
Сабини д.	Сынтовт.	74	Семашки д.	Копціово	154	Скордупяны д.	Шилгале	80
Савине у.	Томашб.	76	Семенишки д.	Кирена	126	Скравдзе д.	Вейверы	92
Сагово ф.	Серее	174	Семенишки ф.	Красна	128	Скрадупе д.	Гиже	34
Садзавка д.	Андрж.	2	Семенишки д.	Миросл.	168	Скржинупе ф.	Михал.	100
Садзавочка д.	Сейвы	22	Семеновка д.	Волька	4	Скринупы д.	Шилгале	80
Садловина д.	Волька	6	Семенолішки ф.	Ольвита	44	Скрыники д.	Балля-В.	180
Садловина ф.	"	"	Сенканцы д.	Лейпуны	164	Скрынуны д.	Гришкаб.	58
Садовая д.	Куковъ	16	Сенове д.	Антоново	86	Скубры д.	Зыпле	62
Садокъ д.	Берзники	150	Сенова у.	Шумскъ	114	Скуйге д.	Михал.	98
Саенекъ д.	Кольница	190	Серакишки д.	Поезіоры	46	Скустеле д.	Красноп.	160
Сакалы д.	Кидуле	66	Серафины д.	Томашб.	76	Скучишки д.	Антоново	88
Сакнево д.	Серее	176	Сербентыне д.	"	78	Слибини к.	Кибарты	40
Салаце ф.	Берзники	152	Сербентыне д.	Михал.	102	Сливинскабуда д.	Томашб.	78
Салопирогы д.	Любово	130	Сербентышки д.	Гуделе	96	Слизновина д.	Лѣен.	68



Слише д.	Шилгале	80	Спарвины д.	Гришкаб.	58	Строзды д.	Кирена	126
Слобода д.	Лѣсен.	68	Сперна ф.	Симно	140	Строчуны д.	Кудраны	162
Слобода д.	Антоново	88	Сприндышки д.	Фреда	110	Струмбагловъ д.	Урдомин.	144
Слобода д.	Понѣмонь	108	Сприндышки д.	Хлѣбишк.	114	Струпы д.	Зыпле	64
Слободка д.	Забор.	12	Спрукты д.	Томашб.	78	Студенична д.	Еленево	10
Слободка д.	Раудань	138	Спруктышки д.	Зыпле	62	Студзенична д.	Щ.-Ольш.	196
Словики д.	Шилгале	80	Стабенщизна д.	Красноп.	160	Студзяне-Воды у.	Курьянка	190
Сломковщизна ф.	Голынка	186	Стабулишки д.	Людвин.	132	Студзянка у.	Покр.	170
Слупя д.	Гутта	8	Ставишки д.	Яново	144	Студзяный-Лѣсь д.	"	"
Слѣпскъ у.	Щ.-Ольш.	196	Стайнишки д.	Гришкаб.	58	Стукше д.	Сынтовт.	72
Смачнавода д.	Кадар.	14	Стакнишки у.	Томашб.	76	Стульге д.	Благосл.	54
Смильге д.	Волков.	32	Сталавка ф.	Поевонь	44	Стульгеле ф.	Кибарты	40
Смильге д.	Гришкаб.	58	Сталавка-Вельк. д.	"	"	Стумбришки д.	Зыпле	62
Смильге д.	Сынтовт.	74	Сталавка-Мал. д.	"	"	Стурышки д.	Шумскъ	116
Смильге д.	Квѣцишк.	98	Сталеришки д.	Зыпле	64	Субаче д.	Копцѣво	154
Смоленская д.	Куковъ	18	Станайцы к.	Кибарты	40	Субачишки д.	Гуделе	94
Смолишки д.	Лейпуны	162	Станайцы д.	Благосл.	52	Сувалки д.	Поезіоры	46
Смольники д.	Кадар.	14	Станайцы д.	Фреда	110	Сувалки д.	Гришкаб.	56
Смольники ф.	"	"	Стангвилишки ф.	Алексеота	86	Сувалки-Нов. ф.	Яново	144
Смольница д.	"	"	Станислава у.	Добров.	60	Сувалки-Стар. ф.	"	"
Смольница д.	Поезіоры	46	Станкуны д.	Вижайны	4	Суворово д.	Берзники	152
Смольница д.	Михал.	100	Станкуны д.	Вейсее	152	Судавете д.	Вижайны	4
Смольница д.	Кальвар.	124	Становиско д.	Покр.	168	Судавете ф.	"	"
Смольница д.	Кирена	126	Станулишки д.	Вижайны	4	Сударги п.	Кидуле	64
Смольница ф.	"	"	Старабуда д.	Любово	130	Сударги ф.	"	"
Смольница д.	Наднѣм.	134	Стара-Ганча ф.	Вижайны	4	Сулима-Буда д.	Гуделе	94
Смольничаны д.	Кальвар.	124	Старагута д.	Михал.	100	Сумово д.	Красноп.	160
Смоляны д.	Сейвы	22	Старки д.	Волков.	34	Сумово-Мухи д.	Еленево	10
Смоляный-Дубъ д.	Красноп.	158	Старки д.	Сынтовт.	74	Супене д.	Чостковъ	24
Смоляный-Пець у.	Антоново	86	Старобудзишки у.	Людвин.	132	Сургуце д.	Шумскъ	116
Сморлюны д.	Вейсее	152	Старожинцы д.	Курьянка	190	Сусники д.	Раудань	138
Смѣтхювка д.	Павловка	20	Староруда д.	Гуделе	94	Сусницкій-Лѣсь у.	"	"
Снайгина д.	Лейпуны	162	Старостишки д.	Св.-Ез.	172	Сутки д.	Кидуле	66
Соболаны д.	Погерм.	104	Старый ф.	Гутта	8	Сутки к.	Святош.	72
Соболево д.	Гутта	8	Старый ф.	Кибарты	38	Суткишки д.	"	70
Соболево у.	"	"	Стаишки д.	Серее	176	Сутра-Метельск. д.	Метеле	116
Соболево д.	Любово	130	Стейдеришки д.	Св.-Ез.	172	Сутра-Серейская д.	"	"
Соболишканы д.	Наднѣм.	134	Стейдеришки д.	"	"	Сухаржечка д.	Щ.-Ольш.	196
Соболишки д.	"	"	Стейнишки д.	Пильв.	104	Суша-Ходорка д.	Довспуда	188
Соболишки ф.	"	"	Стейнишки д.	Шумскъ	114	Суховаля д.	Любово	130
Соболишки д.	Святош.	70	Стельмокишки д.	Шилгале	78	Суходолы д.	Еленево	10
Собьяны д.	Гришкаб.	58	Степкишки д.	Пильв.	104	Сухой-Грондъ у.	Штабинъ	194
Содзе д.	Лѣсен.	68	Стервишки д.	Поезіоры	48	Сухоржечь ф.	Чостковъ	24
Содыбы д.	Погерм.	104	Стефанишки д.	"	"	Сцекла д.	Штабинъ	194
Соколк д.	Св.-Ез.	172	Стефанишки д.	Зыпле	62	Сцибово д.	Еленево	10
Соколово д.	Куковъ	18	Стефанишки д.	Квѣцишк.	98	Сцибово д.	Кальвар.	124
Соколовщизна д.	Алексеота	84	Стогуцы д.	Гришкаб.	58	Сцидово д.	Андж.	2
Соколовщизна ф.	"	"	Стоки д.	Конецб.	16	Сымаки д.	Гришкаб.	58
Соколуяны ф.	Кибарты	40	Столы д.	Копцѣво	154	Сыпытка у.	Пржер.	20
Сокольна д.	Щ.-Ольш.	196	Столупянка д.	Вижайны	4	Сырвиды д.	Добров.	60
Солдатская-Сл. д.	Довспуда	188	Сторесы д.	Томашб.	78	Сынтовты д.	Сынтовт.	74
Солины д.	Кадар.	14	Сторуки д.	Лѣсен.	68	Сѣддиско д.	Павловка	20
Солистовка д.	Баргловъ	182	Стошки д.	"	"	Табакны д.	Томашб.	78
Солистовка ф.	"	"	Страгбудзе д.	Гришкаб.	58	Табаловка д.	Чостковъ	24
Солла д.	Яворово	118	Стражишки д.	Наднѣм.	134	Таборишки ф.	Карктин.	36
Солове д.	Лабно	192	Стражъ у.	Михал.	98	Таборишки ф.	Алексеота	84
Соловещизна д.	Курьянка	190	Страздыны д.	Войткоб.	30	Таборишки д.	Михал.	100
Солтанишки д.	Лейпуны	164	Страйги ф.	Св.-Ез.	174	Таборишки д.	Кальвар.	124
Сольценики д.	Красна	128	Страйгишки ф.	Метеле	166	Таборовске д.	Раудань	138
Соници д.	Воллов.	184	Стренковизна д.	Щ.-Ольш.	196	Табунъ д.	Квѣцишк.	98
Сонтаки д.	Сынтовт.	74	Стржельцовизна д.	Покр.	170	Тадеушевъ ф.	Бальв.	88
Сопоцкинь п.	Воллов.	184	Стржельцы д.	Хлѣбишк.	114	Тадзинъ д.	Ольвита	42
Сопы д.	Зыпле	64	Стржельчишки д.	Поезіоры	48	Тадзинъ у.	"	"
Сордаки д.	Волков.	34	Стржеменна д.	Миросл.	168	Тадзинъ ф.	"	"
Сосновка у.	Томашб.	78	Строга-Гутна д.	Михал.	102	Талержишки д.	Поевонь	44
Сосново д.	Квѣцишк.	98	Строга-Гарт. д.	"	"	Талькишки д.	Поезіоры	46
Сосново у.	Штабинъ	194	Строгишки ф.	Удрія	142	Талькуны д.	Миросл.	168
Соснов.-Грондъ ф.	Еленево	10	Строздзишки д.	Шумскъ	116	Талькуны у.	"	"
Софьево д.	Голынка	186	Строзды д.	Гиге	34			




Тамулишки д.	Зыпле	64	Тржцяны д.	Куковъ	18	Упустекъ у.	Щ.-Ольш.	196
Тамулишки ф.	Удрія	142	Тридоне ф.	Войткоб.	32	Урбанты д.	Лѣсн.	68
Тарашишки д.	Людвин.	132	Трикампе д.	Андрж.	2	Урвины д.	Гришкаб.	58
Тарговиско д.	Еленево	10	Трилавка д.	Поевонъ	44	Урдоминка д.	Урдоминъ	144
Тарновка д.	Красново	158	Триче д.	Лабно	192	Урдоминъ д.	"	"
Тарпутышки д.	Антоново	88	Трубишки у.	Кальварія	124	Урдоминъ ф.	"	"
Тарпутышки д.	Вейверы	92	Труворово д.	"	122	Урликисъ д.	Святош.	72
Тарпутышки д.	Гуделе	94	Трумполе д.	Андрж.	2	Урнишки ф.	Гелгуд.	54
Тарпуце д.	Шумскъ	116	Трумполишки д.	"	"	Усейны д.	Лѣсн.	68
Тарпуцы ф.	Лѣсн.	68	Тубишки д.	Святош.	70	Усенники д.	Воллов.	184
Тарпуцы д.	Сынтовт.	74	Тумосишки д.	Шилгале	80	Уссы д.	Зыпле	62
Тартакъ д.	Гутта	8	Тумпы д.	Лѣсн.	68	Устроне у.	Куковъ	16
Тартакъ д.	Воллов.	84	Туники д.	Войткоб.	32	Устроне д.	Сейвы	22
Тартакъ у.	Курьянка	190	Туники д.	Лѣсн.	68	Устроне д.	"	"
Тартачиско д.	Покр.	170	Туники д.	Яворово	118	Устроне ф.	Кошціово	154
Тартуе ф.	Михал.	98	Турголавка д.	Людвин.	132	Устьянки д.	Баргловъ	182
Тарусичи д.	Лабно	192	Турголавка у.	"	"	Уталиа д.	Михал.	100
Тарусичи-Карол. у.	"	"	Тургуце д.	Шумскъ	116	Уталінка у.	"	"
Татеркемы д.	Копсодзе	42	Туришки д.	Красна	128	Ушилисъ д.	Алексота	84
Таурекеме д.	Понѣмонъ	108	Туровка д.	Куковъ	18	Ушкертуде д.	Лѣсн.	68
Таурошишки ф.	Красново	156	Турпе д.	Яново	144	Ушкирсеце д.	Шумскъ	114
Таурошишки д.	"	158	Турпеле д.	"	"	Ушкурайцы к.	Кибарты	40
Тацево д.	Куковъ	18	Турсона д.	Понѣмонъ	108	Ушпильвы д.	Пильв.	102
Ташлишки у.	Яворово	118	Турсона ф.	"	"	Ушпрудае д.	"	104
Тваркишки д.	Фреда	110	Турсона-Новая д.	"	"	Ушняуны д.	Лѣсн.	68
Тейбуты ф.	Святош.	70	Туртуль у.	Павловка	20	"	Рауданъ	138
Тейберы д.	Волков.	34	Туртуль у.	"	"	Фаленцизна д.	Штабинъ	194
Тейзеники ф.	Метеле	164	Турчины д.	Шилгале	80	Федоровцизна д.	Урдомин.	142
Тейзеники д.	Св.-Ез.	172	Туцы д.	Святош.	70	Фелиціановъ ф.	Яворово	116
Тейзы д.	"	"	Тыльвики д.	Шилгале	78	Фіолково д.	Филипово	22
Тейпины ф.	Удрія	142	Тыльтине д.	Красна	128	Филипово п.	Томашб.	78
Теклиново д.	Красново	156	Тыменцишки д.	Антоново	88	Филіпы д.	Гелгуд.	54
Теляйцы д.	Фреда	110	Тыменцишки д.	Пильв.	102	Фирстенвальде у.	Кадар.	14
Темный-Лѣсъ д.	Покр.	170	Тыркелишки д.	Алексота	84	Фолюшъ д.	Забор.	12
Тепловка д.	Куковъ	18	Тыркелишки ф.	"	"	Форнетка д.	Яново	144
Тервиданы д.	Святош.	72	Тырмяны к.	Святош.	72	Францишкова ф.	Конецб.	16
Тересполь ф.	Кибарты	38	Убагновена д.	"	"	Францишково д.	Гелгуд.	56
Тергубеже д.	Кальвар.	124	Увѣсы д.	Пильв.	104	Францишково ф.	Лѣсн.	68
Тимоховизна д.	Гутта	8	Удзескъ д.	Чостковъ	24	Францкабуда д.	Алексота	84
Тоболово д.	Покр.	170	Удрійка д.	Кадар.	14	Фреда-Дольная д.	"	"
Тобылка д.	Баргловъ	182	Удрія д.	Удрія	142	Фреда-Дольная ф.	"	"
Тобылка ф.	"	"	Удрія ф.	"	"	Фреда-Новая ф.	"	"
Тодосць ф.	Воллов.	184	Удрія-Шлеб. д.	"	"	Френтзельгофъ ф.	Понѣмонъ	108
Толгачишки ф.	Надѣм.	134	Удринъ д.	"	"	Фридрихсфельде ф.	Кидуле	66
Толяусы д.	Томашб.	78	Удрупе д.	Еленево	10	Фронцки д.	Покр.	170
Томашбуда д.	"	"	Ужбалишки д.	Людвин.	132	Хлѣбишки ф.	Хлѣбишк.	114
Тошиловка д.	Довеспуда	188	Ужболе д.	Вейверы	92	Хмаришки д.	Гиже	34
Торфеница д.	Бартники	28	Ужболе д.	Волков.	32	Хмѣлевка д.	Куковъ	18
Тоторвецы д.	Шилгале	80	Ужболе д.	Поевонъ	44	Хмѣлевка ф.	"	"
Трабишки д.	Квѣцишк.	98	Ужболе д.	Михал.	102	Хмѣлевка-Нов. д.	"	"
Трабишки д.	Людвин.	132	Ужболе д.	Хлѣбишк.	112	Хмѣлево д.	Лейпуны	162
Тракель у.	Балькуны	122	Ужмауда д.	Олита	136	Ходорка к.	Довеспуда	188
Тракель д.	Кракоп.	126	Ужникісь у.	Вижайны	4	Хоина д.	Бальв.	88
Траки ф.	Гелгуд.	54	Ужногары у.	Благосл.	52	Хоина у.	Надѣм.	134
Тракины д.	Кидуле	66	Ужукальне д.	Поезіоры	48	Хомашево у.	Штабинъ	194
Тракины д.	Лѣсн.	68	Ужупе д.	Мацьковъ	18	Хомичи д.	Бартники	28
Тракины д.	Антоново	86	Ужупы д.	Понѣмонъ	108	Хомонтово д.	Довеспуда	188
Тракишки д.	Хлѣбишк.	114	Ужупы ф.	Поевонъ	44	Хоронжицы д.	Урдом.	144
Тракишки д.	Сейвы	22	Узденники д.	"	"	Хоружовцы д.	Курьянка	192
Тракишки д.	Квѣцишк.	98	Указовка д.	Красново	158	Хохлушка д.	Куковъ	16
Тракишки-Вельк. д.	Яново	144	Улановка д.	Кальвар.	124	Хоцьки д.	Конецб.	"
Тракишки-Мал. д.	Антоново	86	Улишки д.	Кирена	126	Хоцевобѣль у.	Баргловъ	182
Тракияны ф.	"	88	Улишки д.	Надѣм.	134	Христіаново д.	Покр.	168
Тремпины д.	Кальвар.	122	Улишки у.	Св.-Ез.	172	"	"	"
Тремпины ф.	Любово	130	Ульковцы д.	"	"	Царево к.	Воллов.	184
Тржасковцизна д.	"	"	Ульчицы д.	Балля-В.	180	Цегельня д.	Андрж.	2
Тржибарцы д.	Томашб.	76	Унгаринъ ф.	Кудраны	160	Цегельня у.	Людвин.	132
Тржцянка д.	Любово	130	Унія ф.	Людвин.	132	Цегельня д.	Штабинъ	194
	Кадар.	14		Ольвита	142			



Цеснишки д.	Урдоминъ	144	Шавли д.	Хлѣбишк.	114	Шилерово д.	Благосл.	52
Циберія д.	Карклин.	36	Шавлишки д.	"	"	Шиливики д.	Кидуле	66
Цивонишки д.	Серее	176	Шадзинцы д.	Балля-В.	180	Шилоболе д.	Бартники	28
Цикоальне д.	Шумскъ	116	Шадзюны д.	Вейсее	152	Шиловата д.	Хлѣбишк.	112
Цимонюны д.	Кудраны	162	Шадзюны д.	Красново	158	Шиловате д.	Людвин.	134
Цинорпече д.	Гуделе	94	Шайцы д.	Добров.	60	Шилосяды д.	Поевонъ	46
Цисовекъ д.	Еленево	10	Шакалишки д.	Бальв.	90	Шилосяды ф.	"	"
Цисовекъ у.	Штабинъ	194	Шакалишки у.	Серее	174	Шилупишки д.	Кидуле	66
Цисовекъ д.	Щ.-Ольш.	196	Шаки д.	Копсодзе	42	Шильветисъ д.	Сынтовт.	72
Цисовекъ ф.	"	"	Шаки ф.	Гелгуд.	54	Шильвяны ф.	Благосл.	52
Цисово д.	Гуделе	94	Шалабудзишки д.	Яново	146	Шильвяны д.	"	54
Цисовъ ф.	Штабинъ	194	Шалишки у.	Антоново	88	Шильвяны у.	"	"
Цисувекъ д.	Чостковъ	24	Шалтанишки д.	Хлѣбишк.	112	Шимаки д.	Гуделе	94
Цихабуда д.	Хлѣбишк.	112	Шалтупе ф.	Погерм.	106	Шимоновизна у.	Андрж.	2
Цыбуле д.	Серее	176	Шальнишки д.	Антоново	86	Шинковцы д.	Балля-В.	180
Цыбуляки д.	Удрія	142	Шапкино д.	Бартники	28	Шинковцы ф.	"	"
Цыганово д.	Балькун.	122	Шапуры д.	Лейпуны	164	Шинковышки д.	Михал.	100
Цырале д.	Мацьковъ	18	Шарабуда д.	Михал.	98	Шиплишки д.	Забор.	12
			Шарвинишки д.	Лѣсн.	68	Шиплишки у.	"	"
Чаевщизна д.	Еленево	10	Шаркайцы д.	Любово	132	Шиплишки у.	"	"
Чарнабуда д.	Гуделе	96	Шарки д.	"	130	Шипульщизна д.	Бальв.	122
Чарна-Бухта д.	Красноп.	160	Шарковщизна д.	Рауданъ	138	Ширвуки ф.	Зыпле	62
Чарнаковизна д.	Павловка	20	Шатмусе д.	Пильв.	102	Шкилевка д.	Чостковъ	24
Чарна-Криница I д.	Яново	144	Шаудадусце д.	"	"	Шклярня у.	Красново	156
Чарна-Крин. II д.	"	"	Шаудыне д.	"	"	Шкоція ф.	Довеспуда	188
Чарне д.	Куковъ	16	Шаудынишки к.	Кибарты	40	Шлаванты д.	Бальв.	90
Чарне д.	Чостковъ	24	Шаудынишки ф.	"	"	Шлаванты д.	Яворово	118
Чарнево д.	Дембово	186	Шаудыны д.	Зыпле	62	Шлаванты д.	Св.-Ез.	172
Чарнуха д.	Кольница	190	Шаудыны у.	"	"	Шлаванты ф.	"	"
Чараявка д.	Лейпуны	164	Шаудыня д.	Кидуле	66	Шламы д.	Сынтовт.	72
Чебелишки ф.	Алексота	84	Шаукцы д.	Лѣсн.	"	Шлапки д.	Кудраны	162
Чепелишки д.	Хлѣбишк.	112	Шафранки д.	Филипово	24	Шлензакъ д.	Забор.	12
Чербишки д.	Святош.	70	Шачкишки д.	Поезіоры	46	Шлинокеме д.	Сейвы	22
Червона-Крин. у.	Яново	146	Шварпле д.	Гелгуд.	56	Шлюрпкишки д.	Пильв.	102
Червоне-Багно д.	Еленево	10	Шварплишки д.	Поезіоры	46	Шляйны д.	Яново	146
Червонка д.	Андрж.	2	Шведокампе д.	Урдом.	144	Шляново д.	Понѣмонъ	108
Червонка ф.	Волька	6	Шведышки д.	Сынтовт.	74	Шмуйлишки у.	Сынтовт.	74
Червонка д.	Еленево	10	Швейцарія д.	Еленево	10	Шмуры д.	Гуделе	94
Червоный ф.	Гутта	6	Швейцарія ф.	"	"	Шмытышки д.	Погерм.	104
Червоный-Дворъ ф.	Кибарты	40	Шедвиги д.	Томашб.	78	Шмытышки ф.	"	"
Червон.-Кржижъ д.	Гутта	8	Шейпишки ф.	Красново	158	Шнипово у.	Гелгуд.	56
Чергесы д.	Баргловъ	182	Шельвы д.	Волков.	34	Шнуры д.	Фреда	110
Черный-Бродъ д.	Кольница	190	Шельментка д.	Андрж.	2	Шокальщизна д.	Урдом.	144
Черный-Бродъ д.	Щ.-Ольш.	196	Шембелевцы д.	Балля-В.	180	Шолтаны ф.	Сейвы	22
Черный-Грондъ у.	Штабинъ	194	Шергалишки д.	Поезіоры	48	Шолтаны д.	"	"
Черный-Дворъ ф.	Волков.	32	Шернины д.	Гуделе	94	Шоайцы д.	Сынтовт.	74
Черный-Лѣсъ д.	Дембово	186	Шернишки д.	Зыпле	62	Шопы д.	"	"
Чижики д.	Удрія	142	Шестивлоки д.	Вижайны	4	Шоришки д.	Святош.	72
Чижиишки д.	Виштын.	30	Шешкино д.	Бартники	28	Шостакишки д.	Кирена	126
Чижуны д.	Ольвита	44	Шешупка д.	Павловка	20	Шостаковъ-Белд.ф.	"	124
Чижуны ф.	"	"	Шидзишки у.	Волков.	32	Шостаковъ-Горн.д.	"	126
Чиншевики ф.	Симно	140	Шикутышки д.	Томашб.	78	Шостаковъ-Монк.ф.	"	"
Чистабуда д.	Антоново	86	Шикучы д.	Хлѣбишк.	114	Шостаковъ-Мур. д.	"	"
Чистабуда ф.	"	"	Шикшне д.	Благосл.	52	Шостаковъ-Ост. д.	"	"
Чистабуда-Мал. д.	"	"	Шикшне у.	"	"	Шпитальнишки д.	Удрія	142
Чички ф.	Ольвита	44	Шикшнево д.	Кибарты	38	Штабинки д.	Берзники	152
Чички-Верен. д.	"	"	Шикшнево ф.	"	"	Штабинъ д.	Штабинъ	194
Чички-Нѣмч. д.	"	"	Шилайне ф.	Лейпуны	162	Штегмоново д.	Рауданъ	138
Чички-Ольв. д.	"	"	Шилайвы д.	Сейвы	22	Штыковка д.	Красново	158
Чортекъ д.	Воллов.	184	Шилайцы д.	Серее	176	Шугжде д.	Удрія	142
Чостковъ ф.	Чостковъ	24	Шиланцы д.	Рауданъ	138	Шукеты д.	Гришкаб.	60
Чуванцы-Лос. д.	Вейсее	152	Шиланцы ф.	"	"	Шукеты д.	Добров.	"
Чуванцы-Мер. д.	"	"	Шиланцы ф.	Св.-Ез.	172	Шукле д.	Зеленка	36
Чудышки д.	Хлѣбишк.	114	Шиланы д.	Понѣмонъ	108	Шукле ф.	"	"
Чуйнишки д.	Антоново	86	Шилгале д.	Гелгуд.	56	Шуклеле к.	Кибарты	40
Чулькиниски д.	Поевонъ	44	Шилгале д.	Сынтовт.	72	Шулы ф.	Бартники	28
Чуришки д.	Кидуле	64	Шилгале д.	Томашб.	74	Шуля д.	Добров.	60
			Шилгале д.	Шилгале	80	Шумковскъ ф.	Лейпуны	162
Шавланы д.	Кудраны	162	Шилеле д.	Вейверы	92	Шумскъ д.	Шумскъ	116



Шункары д.	Зыпле	62	Юзефово ф.	Красново	156	Якубово у.	Гелгуд.	56
Шункары-Бор. д.	Томашб.	78	Юзефово д.	Щ.-Ольш.	196	Ялово д.	Кадар.	14
Шункары-Пол. д.	"	76	Юзефово ф.	"	"	Ямины д.	Дембово	186
Шурпауле д.	Лъсн.	68	Юзишки д.	Любово	130	Янишки ф.	Красново	156
Шурпилы д.	Еленево	10	Юзуковизна д.	"	132	Янкелевка д.	Довспуда	188
Шурпишки д.	Кидуле	64	Юліаново ф.	Алексота	84	Янки д.	Томашб.	76
Шурупы д.	Хлѣбишк.	112	Юндилы д.	Шилгале	80	Янкишки ф.	Серее	174
Шуры д.	Забор.	12	Юнишки д.	"	"	Янкуны д.	Гелгуд.	56
Шутранцы д.	Копціово	154	Юнишки д.	Раудань	138	Яновекъ д.	Штабинъ	194
			Юновичи д.	Наднѣм.	134	Яновишки у.	Бальв.	90
Щеберка д.	Щ.-Ольш.	196	Юра д.	Антоново	88	Яновка д.	Виштын.	30
Щебра ф.	"	198	Юрайтышки д.	Фреда	110	Яновка у.	"	"
Щебра № 1 д.	"	196	Юрбудзы д.	Зыпле	64	Яновка д.	Хлѣбишк.	112
Щебра № 2 д.	"	"	Юргбудзы д.	Лъсн.	68	Яновка д.	Яново	146
Щебра-Малая д.	"	"	Юргезіоры д.	Кальвар.	124	Яновка д.	Кудраны	162
Щенки д.	"	198	Юргелевцизна ф.	Лейпуны	162	Яновка д.	Св.-Ез.	170
Щодрухи д.	Волька	6	Юргелишки д.	Поезіоры	46	Яновка-Каз. д.	Довспуда	188
Щодрухи ф.	"	"	Юргенишки д.	Фреда	110	Яновка-Подух. д.	"	"
			Юргишки ф.	Любово	130	Яновка-Частн. д.	"	"
Эглинишки д.	Красноп.	160	Юргишки д.	Олита	136	Яновъ ф.	Яново	146
Эглинишки ф.	"	"	Юргишки ф.	"	"	Янополь д.	Лейпуны	162
Эглинцишки д.	Антоново	88	Юрздыка д.	Св.-Ез.	172	Янославъ д.	Берзники	150
Эглишки д.	Кальвар.	124	Юрздыка д.	Щ.-Ольш.	198	Янославъ ф.	"	152
Эглоболе д.	"	"	Юркше д.	Поезіоры	48	Янукишки д.	Лъсн.	70
Эглуе д.	Поевонь	46	Юркше д.	Пильв.	104	Януцы д.	Фреда	110
Эглуе д.	Антоново	88	Юрчуны д.	Берзники	152	Янчарышки д.	Шумекъ	116
Эйгины у.	Святош.	70	Юрьево д.	Виштын.	30	Янче д.	Лъсн.	68
Эйецишки д.	Войткоб.	32	Юсезболе д.	Поезіоры	46	Янчики ф.	Симно	140
Эйцюны д.	Святош.	70	Юстіаново ф.	Копціово	154	Янчулы д.	Копціово	154
Эйшерішки д.	Кадар.	14	Юхнелишки ф.	Кирена	126	Янянцы д.	Кудраны	162
Элиза у.	Михал.	98	Юцевичи д.	Раудань	138	Ярмолишки д.	Понѣмонь	108
Элизенталь ф.	Погерм.	106	Юшканцы д.	Копціово	154	Ярмолишки ф.	"	"
Элизово д.	Гелгуд.	56	Юшки д.	Зеленка	36	Ярмолишки-Лъс. д.	"	"
Эльверишки д.	Урдом.	144	Юшки д.	Добров.	60	Ясеновка д.	Яворово	118
Эльзбецинь ф.	Берзники	152	Юшки д.	Святош.	70	Ясеновка д.	Красново	158
Эльзбецинокъ д.	Михал.	100	Юшковцы д.	Св.-Ез.	174	Ясеново д.	Кадар.	14
Эльзбецинокъ д.	Квѣцишк.	96	Юшкокайма д.	Шилгале	80	Ясеново д.	Михал.	100
Эльзбецинь ф.	"	"				Ясеново д.	Яворово	118
Элькенокеме д.	Погерм.	104	Яблоново д.	Сейвы	22	Ясеново д.	Дембово	186
Эмасловъ ф.	Гелгуд.	56	Яблоново ф.	"	"	Ясеново д.	Курьянка	192
Эмильево д.	"	"	Яблоново д.	Хлѣбишк.	112	Ясеново д.	Штабинъ	194
Эндзюлишки д.	Томашб.	76	Яблоново д.	Яворово	118	Ясеново ф.	Еленево	10
Эндрики д.	Шилгале	80	Яблонское д.	Довспуда	188	Ясеново-Новое д.	"	8
Эпидемія д.	Любово	130	Явойшаны д.	Наднѣм.	134	Ястржембно д.	Петроп.	192
Эпидемія у.	Красноп.	160	Яворово ф.	Яворово	116	Ястржембно ф.	"	"
Эустахово ф.	Кибарты	38	Явине д.	Раудань	138	Ястржембы д.	Гутта	8
			Ягелишки д.	Добров.	60	Ясудово ф.	Воллов.	184
Юделишки д.	Красново	158	Ягенишки д.	Святош.	72	Яськи д.	Довспуда	188
Юдзики д.	Баргловъ	182	Ядвиговъ ф.	Погерм.	104	Ятвезъ д.	Балля-В.	182
Юдрайцы д.	Добров.	60	Язево д.	Дембово	186	Ятвезъ ф.	"	"
Юдржанска-Руда д.	Антоново	88	Языково д.	Метеле	166	Яхимовичи у.	Раудань	138
Юзефатово ф.	Воллов.	184	Язь д.	Копціово	154	Яхта д.	Св.-Ез.	172
Юзефинекъ у.	Михал.	100	Якайцы д.	Кидуле	64	Яцканы-Каз. д.	Удрія	142
Юзефинъ ф.	Бальв.	90	Ягелишки д.	"	"	Яцканы-Частн. д.	"	"
Юзефово д.	Конецб.	16	Ягелянцы д.	Вейсее	152	Яцково ф.	Балькуны	122
Юзефово ф.	Зеленка	36	Якимішки ф.	Погерм.	106	Яцюнское д.	Наднѣм.	134
Юзефово ф.	Ольвита	42	Якишки д.	Поевонь	46	Ячники д.	Курьянка	192
Юзефово у.	Бальв.	90	Якубанцы д.	Святош.	72	Ячно у.	Вижайны	4
Юзефово ф.	Фреда	110	Якубишки д.	Яворово	118	Ячновекъ д.	"	"
Юзефово ф.	Копціово	154	Якубишки д.	Кудраны	162	Ячное у.	Павловка	20






# АЛФАВИТНЫЙ УКАЗАТЕЛЬ ГМИНЪ

## Сувалкской губернии.

Названія гминъ	№ стр.	Названія гминъ	№ стр.	Названія гминъ	№ стр.
Алексота	84	Кадаришки	12	Пильвишки	102
Андржеево	2	Кальварія	122	Погермонь	104
Антоново	86	Карклины	36	Подавине	136
Балля-Велька	180	Квѣцишки	96	Поевонь	44
Бальвержишки	88	Кибарты	38	Поезіоры	46
Балькуны	122	Кидуле	64	Покровскъ	168
Баргловъ	182	Кирена	124	Понѣмонь-Пожайсце	106
Бартники	28	Кольница	188	Пржеросль	20
Берзники	150	Конецборъ	14	Раудань	136
Благославенство	52	Копсодзе	40	Свенто-Езіоры	170
Вейверы	92	Копціово	154	Святошинъ	70
Вейсее	152	Кракополь	126	Сейвы	20
Вижайны	2	Красна	128	Серее	174
Виштынецъ	30	Красново	156	Симно	140
Войткоболе	„	Краснополь	158	Сынтовты	72
Волковышки	32	Кудраны	160	Томашбуда	74
Волловичевцы	184	Куковъ	16	Удрія	140
Волька	4	Курьянка	190	Урдоминъ	142
Гелгудышки	54	Лабно	192	Филипово	22
Гиже	34	Лейпуны	162	Фреда	108
Голынка	186	Лоздзее	164	Хлѣбишки	110
Гришкабуда	56	Лѣснитство	66	Чостковъ	24
Гуделе	92	Любово	128	Шилгале	78
Гутта	6	Людвиново	132	Штабинъ	194
Дембово	186	Мацьковъ	18	Шумекъ	114
Доброволя	60	Метеле	164	Щебро-Ольшанка	196
Довспуда	188	Мирославъ	166	Яворово	116
Еленево	8	Михалишки	98	Яново	144
Заборишки	10	Наднѣманъ	134		
Зеленка	36	Олита	136		
Зыпле	60	Ольвита	42		
		Павловка	18		
		Петропавловскъ	192		



# О Г Л А В Л Е Н І Е.



	Страницы
Предисловіе . . . . .	I—VIII
Общіе сравнительные выводы . . . . .	IX—XXXV
Таблицы: Часть I. Списокъ населенныхъ пунктовъ.	
Сувалкскій уѣздъ . . . . .	1 — 26
Волковышскій уѣздъ . . . . .	27 — 50
Владиславовскій уѣздъ . . . . .	51 — 82
Маріампольскій уѣздъ . . . . .	83 — 120
Кальварійскій уѣздъ . . . . .	121 — 148
Сейнскій уѣздъ . . . . .	149 — 178
Сувалкскій уѣздъ . . . . .	179 — 200
Часть II. Погминная статистика.	
1. Землевладѣніе крестьянское, посад- ское и мелкой шляхты . . . . .	201 — 213
2. Землевладѣніе дворское и казенное . . . . .	214 — 219
3. Распредѣленіе всей земли по роду владѣній и угодьямъ . . . . .	220 — 225
4. Скотоводство у крестьянъ, мелкой шляхты и помѣщиковъ . . . . .	226 — 231
5. Скотоводство въ посадахъ, гминахъ и городахъ . . . . .	232 — 243
6. Населеніе, число строеній, про- странство, школы . . . . .	244 — 254
Алфавитный списокъ населенныхъ пунктовъ . . . . .	255 — 275
Алфавитный указатель гминъ . . . . .	276 — —
Оглавленіе . . . . .	277 — —
Замѣченныя опечатки . . . . .	278 — —






## ЗАМѢЧЕННЫЯ ОПЕЧАТКИ.


Стран.	Графа	№ по порядку	Напечатано :	Слѣдуетъ читать :
3	26		Гминный судъ въ д. Пунскѣ гм. Заборишки	Гминный судъ въ д. Пунскѣ гм. Сейвы
6	2	29	Машлакъ	Матлакъ
12	9	въ итогѣ	<b>387</b>	<b>487</b>
15	15	42	—	44
16	2	20	Корклины	Карклины
34	2	31	Сорбаки	Сордаки
„	„	35	Барагины	Барашны
46	2	23	Паршеле	Партеле
54	2	55	Пошуркеце	Пошуркеце
56	2	7	Повкоке	Повысоке
58	2	22	Краугишки	Краучишки
60	2	1	Алтонишки	Антонишки
„	9	въ итогѣ	<b>616</b>	<b>666</b>
62	2	13	Кабарины	Кадарины
70	2	21	Кашеле	Кателе
80	2	34	Попове	Понове
„	„	46	Каншики	Капишки
81	12	въ итогѣ	<b>26458</b>	<b>26598</b>
88	2	2	Вазгайкеме	Варайкеме
92	2	4	Бубаутышки	Бубантышки
98	2	60	Трикишки	Тракишки
110	2	36	Карказы	Коркозы
„	„	44	Якуцы	Януцы
129	12	19	4035	2035
„	„	въ итогѣ	<b>18068</b>	<b>16068</b>
136	2	8	Гудупе	Гудупе
138	2	19	Немонайцы	Нѣмонайцы
150	2	34	Кубелдзе	Кубелдзе
156	2	47	Теклиново	Теклиново
162	2	4	Бортошуны	Бартошуны
193	20	въ итогѣ	<b>38000</b>	<b>88000</b>
205	18	1-я строка сверху	48	58
221	16	9-я „ „	15101	25101
248	2	2-я „ „	Краснополь	Кракополь

Кромѣ того, на 5-й страницѣ въ графѣ 26-й ошибочно показано училище въ дер. Раковекъ. Деревни Подтацево, Бартна-Гора, Грабенцизна (всѣ три гмины Куковъ, стр. 18), ф. Олькенины гм. Поезіоры (стр. 48), дер. Глушкабуда гм. Яворово (стр. 116) и усадьба Хоцевобѣль гмины Баргловъ (стр. 182) неправильно показаны: это населенные пункты приписные, а не составляющіе отдѣльныя общества.


























FRANCIS BARRABER  
CAMBRIDGE ROMAN