

11109
VI

подлежит.

Секрет. Фил.

ТРУДЫ
ВАРШАВСКАГО СТАТИСТИЧЕСКАГО
КОМИТЕТА.

~~16316~~

Выпускъ VI.



СТАТИСТИКА
НАСЕЛЕННЫХЪ МѢСТЪ,

въ связи съ условіями благосостоянія сельскаго населенія.

ЛОМЖИНСКАЯ ГУБЕРНІЯ.

Часть I.

ВАРШАВА.
ВАРШАВСКАЯ ТИПОГРАФІЯ И ЛИТОГРАФІЯ
Трембацкая улица № 11.

1891.



海流

Выданъ не подлежить

11109

Секретно.

ТРУДЫ

ВАРШАВСКАГО СТАТИСТИЧЕСКАГО
КОМИТЕТА.



Выпускъ VI.




~~16316.~~

СТАТИСТИКА


НАСЕЛЕННЫХЪ МѢСТЪ

въ связи съ условіями благосостоянія сельскаго населенія.



ЛОМЖИНСКАЯ ГУБЕРНІЯ.

ЧАСТЬ I-я.



*№ законоположенія Варш. Ст. Комитета отъ
25 Января 1898 г. за № 193.*


ВАРШАВА.

ВАРШАВСКАЯ ТИПОГРАФІЯ И ЛИТОГРАФІЯ
Трембацкая улица № 11.

1891.



М. П. Ф.



Печатано съ разрѣшенія Его Высокопревосходительства
Г. Предсѣдателя Варшавскаго Статистическаго Комитета.

72269



ПРЕДИСЛОВІЕ.

Настоящій VI-й выпускъ „Трудовъ Варшавскаго Статистическаго Комитета,“ посвященный статистикѣ населенныхъ мѣстъ Ломжинской губерніи, въ связи съ условіями благосостоянія сельскаго населенія, печатается по той же программѣ, какъ и изданный уже IV-й выпускъ „Трудовъ“ по статистикѣ населенныхъ мѣстъ Сувалкской губерніи. Нѣкоторыя отступленія этой программы отъ утвержденной Комитетомъ во 2-мъ засѣданіи его оказались неизбежными вслѣдствіе тѣхъ же причинъ, которыя подробно указаны мною въ предисловіи въ IV-му выпуску. Какъ и въ статистикѣ Сувалкской губерніи, здѣсь также сдѣлано несущественное само по себѣ измѣненіе въ самомъ порядкѣ распредѣленія двухъ частей статистики населенныхъ мѣстъ, помѣщеніемъ въ 1-й части списка всѣхъ населенныхъ пунктовъ, а во 2-ой—погминныхъ статистическихъ данныхъ, характеризующихъ главныя условія благосостоянія населенія каждой гмины, ибо только послѣ детальной разработки свѣдѣній по отдѣльнымъ пунктамъ, входящимъ въ составъ каждой гмины, являлась возможность нѣкоторой провѣрки степени правильности погминныхъ цифръ, доставленныхъ изъ гминныхъ управленій.


Планъ изданія статистики населенныхъ мѣстъ Ломжинской губерніи такимъ образомъ ничѣмъ существеннымъ не отличается отъ принятаго при изданіи таковой же статистики Сувалкской губерніи, исключая развѣ немного большаго числа графъ списка населенныхъ пунктовъ въ первой изъ этихъ губерній. Въ списокѣ Ломжинской губерніи добавлена графа о числѣ непостояннаго

населенія, а графа о числѣ крестьянскихъ земельныхъ владѣній подраздѣлена на двѣ графы: а) о числѣ крестьянскихъ владѣній надѣленныхъ и б) о числѣ владѣній, купленныхъ крестьянами. Первая изъ этихъ графъ и подраздѣленіе второй не включены въ статистику населенныхъ мѣстъ Сувалкской губерніи, какъ сообщающія данныя не всегда достаточно точныя.

Разработка цифръ, вошедшихъ въ составъ этого VI-го выпуска, и общіе выводы изъ нихъ сдѣланы и. д. Младшаго Редактора Комитета А. Закржевскимъ.

Главный Редакторъ Варшавскаго Статистическаго Комитета профессоръ политической экономіи и статистики

Г. Симоненко.



ОБЩІЕ ВЫВОДЫ

(къ первой части).

Въ первой части статистики населенныхъ мѣстъ Ломжинской губерніи помѣщены тѣ свѣдѣнія и цифровыя данныя, которыя оказалось возможнымъ представить въ достаточно полномъ видѣ по отдѣльнымъ деревнямъ, фольваркамъ и другимъ населеннымъ пунктамъ губерніи.

Откладывая до второй части болѣе подробную и обстоятельную разработку данныхъ по общей статистикѣ губерніи, мы въ этомъ мѣстѣ коснемся единственно только свѣдѣній, помѣщенныхъ въ таблицахъ Списка населенныхъ мѣстъ.

Населенные пункты Ломжинской губерніи сгруппированы нами по гминамъ и уѣздамъ, причемъ въ каждой гминѣ перечислены въ алфавитномъ порядкѣ тѣ изъ нихъ, которые составляютъ самостоятельныя сельскія общества. Мелкіе же поселки, отдѣльныя усадьбы и поселенія, приписанныя къ обществамъ другаго наименованія, помѣщены каждый при своемъ обществѣ, а названія ихъ во 2-ой графѣ таблицы нѣсколько отодвинуты въ сторону.

Общее число деревень, фольварковъ, поселковъ и т. д., перечисленныхъ въ нашемъ списокѣ, составляетъ по всей губерніи 3555 единицъ, причемъ число это довольно неравномѣрно распредѣляется по отдѣльнымъ уѣздамъ. Такъ напр. въ Пултускомъ уѣздѣ населенныхъ пунктовъ показано въ таблицахъ 592, въ Остроленкскомъ только всего 322. Изъ этихъ цифръ однако нельзя еще заключать о большей или меньшей населенности уѣздовъ; въ нѣкоторыхъ случаяхъ въ доставленные намъ списки вносились самыя мелкіе поселки и даже отдѣльно стоящія усадьбы и отличающіеся только родомъ владѣльцевъ поземельные участки, какъ напр. Бялашево — крестьян-

ская деревня; Бялашево — фольваркъ; Бялашево — костельная усадьба и т. д.; въ другихъ же гминахъ соединяются часто въ одномъ общемъ наименованіи фольварки съ деревнями или мелкая шляхта съ крестьянами (многія гмины Пултускаго, Щучинскаго и другихъ уѣздовъ).

По населенности отдѣльныхъ пунктовъ первое мѣсто по нашимъ спискамъ занимаютъ деревни Остроленкскаго уѣзда, въ которомъ на одинъ населенный пунктъ приходится въ среднемъ 203 жителей; самыя же мелкія поселенія встрѣчаются въ Маковскомъ уѣздѣ, гдѣ на одинъ пунктъ приходится въ среднемъ 125 душъ об. пола. Обстоятельство это легко объясняется сравнительно меньшимъ числомъ фольварковъ въ Остроленкскомъ уѣздѣ и напротивъ многочисленностью ихъ въ Маковскомъ; фольварки же представляютъ вообще наименѣе населенныя мѣстности въ сравненіи съ другими поселеніями. Въ Остроленкскомъ уѣздѣ въ 4 гминахъ почти вовсе не существуетъ дворскаго землевладѣнія (Вахъ, Дылево, Насядки, Мышинець — курпиевскія гмины ¹⁾). По той же причинѣ второе мѣсто вслѣдъ за Остроленкскимъ уѣздомъ занимаетъ Кольненскій, въ которомъ точно также въ гминахъ Гаврихи, Лысе, Туросьль исключительно господствуетъ крестьянское землевладѣніе.

Соотвѣтственно этому въ тѣхъ же курпиевскихъ гминахъ встрѣчаются крупныя деревни, включающія по 100 и болѣе усадебъ, что вообще составляетъ исключительное въ краѣ явленіе (въ гминѣ Мышинець дер. Волькове—162 усадебъ, Домбровы—169, Мышинець-Старый — 120, Пелты — 112, Выкротъ въ гминѣ Вахъ — 118 усадебъ, Добрылясь въ гминѣ Гаврихи — 158, Липники въ гминѣ Лысе — 207 усадебъ, Лысе и Піонтковизна въ той же гминѣ—164 и 103 усадебъ и т. д.).

При классификаціи населенныхъ пунктовъ по разнымъ категоріямъ мы придерживались общепринятыхъ въ краѣ наименованій, стараясь обозначать ихъ съ возможной опредѣленностью въ 3-ей графѣ таблицъ Списка (Родъ поселенія). Изъ числа крестьянскихъ деревень выдѣлены въ особую группу, какъ обладающія нѣкоторыми особенностями внутренняго устройства, деревни бывшія казенныя а также села, основанныя на землѣ купленной крестьянами послѣ 1864 г.,

¹⁾ *Kurpie* (Курпие) — этнографическая разновидность польскаго народа, населяющіе части Кольненскаго, Остроленкскаго и Островскаго уѣздовъ Ломжинской и Праснышскаго Плоцкой губерніи.

такъ что тѣ крестьянскія поселенія — деревни, усадьбы, поселки — при которыхъ нѣтъ другаго опредѣленія слѣдуетъ считать бывшими барщинными. Затѣмъ поименованы деревни мелкой шляхты а въ числѣ фольварковъ, обозначены маіоратныя владѣнія отдѣльно отъ имѣній частныхъ лицъ.

Но рядомъ съ усадьбами, родъ и характеръ которыхъ вполне точно обозначены названіемъ (мельничная, костельная, лѣсная и т. д.) встрѣчаются нѣкоторыя неопредѣленныя, зачисленныя большею частью по роду владѣнія въ категорію дворскихъ — въ 13-ую графу таблицъ, — хотя по своимъ размѣрамъ и по населенности они не соотвѣтствуютъ общимъ нормамъ фольварочныхъ хозяйствъ. Въ особенности часто попадаются такого рода владѣнія въ посадахъ и, по всей вѣроятности, это мелкіе участки, находящіеся на правахъ личной собственности во владѣніи лицъ некрестьянскаго происхожденія, какъ ремесленниковъ, купцовъ, посадскихъ евреевъ—и потому зачисленныя въ категорію дворской собственности. Во всѣхъ вообще посадахъ Ломжинской губерніи такихъ „дворскихъ“ владѣній считается 235, а на каждое приходится въ среднемъ около 9-ти морговъ земли, что очевидно не соотвѣтствуетъ понятію „дворскаго“ хозяйства.

Въ слѣдующихъ затѣмъ графахъ нашего Списка помѣщены свѣдѣнія о числѣ жителей отдѣльныхъ населенныхъ пунктовъ. При значительномъ, конечно, разнообразіи, выступаютъ въ этомъ отношеніи на первый планъ такъ наз. *посады*, другими словами прежнія мѣстечки, включенныя въ составъ гминъ, но сохранившія по многимъ признакамъ вполне городской характеръ, начиная съ населенности, малаго размѣра земельныхъ владѣній, значительной численности евреевъ и т. д.

Всего въ Ломжинской губерніи 26 посадовъ, которые по числу жителей располагаются въ слѣдующій рядъ:

Посадъ Граево, Щучинскаго уѣзда гмины Богусе	6624	жителей.
„ Замбровъ, Ломжинскаго у.	3684	„
„ Райгородъ, Щучинскаго гмины Белда	3545	„
„ Радзиловъ, Щучинскаго.	3271	„
„ Мышинець, Остроленскаго	3207	„
„ Мазовецкъ или Высоке, Мазовецкаго	3109	„
„ Сероцкъ, Пултускаго гмины Зегрже	3000	„
„ Рожанъ, Маковскаго гмины Селюнь	2989	„

VIII

посадъ	Новгородъ, Ломжинскаго	2984	жителей
„	Визна, Ломжинскаго гмины Божеево	2859	„
„	Цѣхановець, Мазовецкаго гм. Ключково	2752	„
„	Вышковъ, Пултускаго	2737	„
„	Брокъ, Островскаго гмины Орло	2716	„
„	Стависки, Кольненскаго	2712	„
„	Соколы, Мазовецкаго	2612	„
„	Едвабно, Кольненскаго	2464	„
„	Чижевъ, Островскаго, гм. Дмохи-Глинки.	2353	„
„	Говорово, Остроленскаго	1960	„
„	Вонсошъ, Щучинскаго	1891	„
„	Снядово, Ломжинскаго	1499	„
„	Андржеевъ, Островскаго, гм. Вархолы	1481	„
„	Нуръ, Островскаго	1381	„
„	Зарембы-Костельне, Островскаго	1283	„
„	Красносельць, Маковскаго	1015	„
„	Яблонка, Мазовецкаго, гм. Мазовецькъ	843	„
„	Червинь, Остроленскаго	207	„

Вообще посадское населеніе составляетъ 12,3 процентовъ общаго числа жителей въ гминахъ губерніи, по отдѣльнымъ же уѣздамъ цифра эта колеблется отъ 27,2 процентовъ въ Щучинскомъ (15331 посадскихъ жителей на 40978 сельскихъ) до 7,3 процента въ Пултускомъ уѣздѣ. Въ среднемъ на 1 посадъ приходится 2507 душъ обоого пола.

Въ фольваркахъ и деревняхъ конечно разнообразіе въ цифрахъ населенія по отдѣльнымъ пунктамъ оказывается весьма значительнымъ. Вообще же среди крестьянскихъ деревень превышающія цифру 1000 жителей составляютъ рѣдкое исключеніе; по всей губерніи ихъ всего только десять, а именно:

деревня	Пионтница, гмины Дроздово, Ломжинскаго	2326	жителей
„	Липники, гм. Лысе, Кольненскаго	1533	„
„	Домбровы, гм. Мышинець, Остроленскаго	1365	„
„	Волькове, гм. Мышинець, Остроленскаго	1244	„
„	Лысе, гм. Лысе, Кольненскаго	1167	„
„	Добрылясь, гм. Гаврихи, Кольненскаго	1110	„
„	Сурове, гм. Вахъ, Остроленскаго	1065	„
„	Забѣле, гм. Червоне, Кольненскаго	1060	„

деревна Браньщикъ, гм. Браньщикъ, Островскаго	1037	жителей
„ Мышинець-Старый, гм. Мышинець, Остро- ленскаго	1009	„

Вообще же на 1 населенный пунктъ въ сельскомъ составѣ гминь, принимая во вниманіе крестьянскія деревни и фольварки, приходится въ среднемъ по губерніи 130 душъ обоюга пола.

Что же касается не отдѣльныхъ поселеній, но гминь въ цѣломъ составѣ, то колебанія въ общей цифрѣ ихъ населенія заключаются между числомъ 12353 какъ максимумомъ, въ гминѣ Богуше Щучинскаго уѣзда и минимумомъ 2306, въ гминѣ Наклы Остроленскаго. Въ среднемъ такимъ образомъ приходится на гмину 6517 жителей. Подробное разсмотрѣніе этого вопроса необходимо связывается съ опредѣленіемъ плотности населенія разныхъ частей губерніи, а такъ какъ въ статистикѣ погминной найдемъ для этого гораздо болѣе полныя данныя, то и самое изслѣдованіе откладываемъ до второй части этого труда.

Цифры населенія, поставленныя при населенныхъ пунктахъ, означаютъ общее число наличныхъ жителей, т. е. какъ постоянныхъ такъ и непостоянныхъ съ отчисленіемъ отсутствующихъ и раздѣленіемъ на полы (графы 4 — 6). Въ огромномъ большинствѣ случаевъ при суммированіи населенія отдѣльныхъ пунктовъ, мы получали результаты вполне тождественныя съ данными, которыя были раньше собраны нашимъ Комитетомъ и послужили матеріаломъ для III Выпуска Трудовъ Комитета „О состояніи населенія въ десяти губерніяхъ Царства Польскаго къ 1 Января 1890 года“. Въ нѣкоторыхъ только случаяхъ полного тождества не оказалось, причемъ причина разногласія вездѣ легко объясняется. Такъ напр. въ гминахъ *Клюково*—Мазовецкаго уѣзда, *Вархолы*—Островскаго, *Руда*—Щучинскаго, *Трошинъ*—Остроленскаго, поставлено при населенныхъ пунктахъ одно только число наличнаго постояннаго населенія; въ гминахъ *Дылево* и *Мышинець*—Остроленскаго, *Коморово*—Островскаго уѣзда — все постоянное населеніе, какъ наличное такъ и отсутствующее съ прибавленіемъ непостояннаго. Въ этихъ, къ счастью немногочисленныхъ случаяхъ, въ сводныя таблицы (стр. XXI—XLI) для полученія полного однообразія сравниваемыхъ и суммированныхъ данныхъ, мы вносили цифры позаимствованныя изъ указаннаго выше III-го Выпуска Трудовъ. Какъ видимъ однако, отступленія незначительны и немногочисленны, а потому въ общемъ сопоставле-

ніа двухъ этихъ источниковъ, служить ручательствомъ полноты и точности Списка и отсутствія въ немъ сколько нибудь значительныхъ пропусковъ при перечисленіи отдѣльныхъ населенныхъ пунктовъ.

Рядомъ съ общимъ числомъ наличнаго населенія проставлены въ спискѣ данныя о количествѣ *непостоянныхъ* жителей, *евреевъ* и *иностранцевъ* въ ихъ числѣ (графы 7-я, 8-я и 9-я). Что касается первой и третьей изъ этихъ категорій, какъ вообще по всей губерніи такъ и по одѣльнымъ пунктамъ, численность ихъ весьма незначительна и поэтому надъ этимъ вопросомъ подробно останавливаться не будемъ. Скажемъ только, что общее число непостоянныхъ жителей, составляющее по всей губерніи 12700 душъ об. пола, распредѣляется по селамъ и посадамъ слѣдующимъ образомъ:

въ посадахъ 3152 или 4,2% общаго числа наличныхъ жителей,
въ селлахъ 9548 или 2,2%.

По всей же губерніи процентъ этотъ составляетъ 2,4 на сто жителей. Изъ отдѣльныхъ мѣстностей сравнительно болѣе другихъ лицъ этой категоріи проживаетъ въ посадахъ Щучинскаго (12,2), наименѣе же въ Остроленкскомъ (1,2) уѣздѣ. Въ селлахъ же болѣе всего непостоянныхъ жителей въ уѣздахъ Маковскомъ (4,7) и Щучинскомъ (3,1), менѣе всего въ Ломжинскомъ, Кольненскомъ и Остроленкскомъ. Это послѣднее различіе легко объясняется большимъ или меньшимъ развитіемъ въ разныхъ мѣстностяхъ губерніи дворскаго землевладѣнія, прямо пропорціонально которому растетъ обыкновенно число непостоянныхъ жителей въ каждой данной мѣстности, такъ какъ представители этой категоріи слѣдуетъ искать преимущественно среди рабочихъ на фольваркахъ. Потому то въ уѣздахъ Кольненскомъ и Остроленкскомъ непостоянныхъ жителей мало, а въ Маковскомъ напротивъ ихъ сравнительно больше.

Что касается иностранцевъ, то число ихъ еще болѣе незначительно и въ виду случайности ихъ поселенія въ той или другой мѣстности выяснять разницы въ этомъ отношеніи между гминами или уѣздами невозможно. Общее ихъ число по губерніи 1167 человекъ или 0,2% всего наличнаго населенія, а изъ этого въ посадахъ 290, въ селлахъ 877. Замѣтимъ, что нѣсколько болѣе значительное скопленіе иностранцевъ замѣтно въ посадѣ Граево (110 человекъ или 10% всего числа иностранцевъ въ губерніи, а 40% ихъ числа во всѣхъ 26 посадахъ), а затѣмъ на фольваркѣ Дронжджево и посадѣ Красносельцъ Маковскаго уѣзда (74 и 30 чел. об. пола). Въ первой изъ этихъ

мѣстностей явленіе это легко впрочемъ объясняется нахожденіемъ одной изъ болѣе оживленныхъ пограничныхъ таможенъ, къ которой примыкаютъ съ одной стороны Бресто-Граевская, а съ другой прусскія желѣзныя дороги. Все таки, какъ видимъ, цифры тутъ самыя ничтожныя.

За то въ Ломжинской губерніи велико число евреевъ, составляющихъ въ наличномъ населеніи 11,1% общаго числа жителей посадовъ и сель. Наименьшее уѣздное отношеніе для Остроленкскаго уѣзда составляетъ всетаки 7,6%, наибольшее же въ Щучинскомъ доходить до 15,8% или почти одной шестой части всего населенія. Цифры относительнаго распредѣленія евреевъ по селамъ и посадамъ представлены въ слѣдующей таблицѣ, въ которой уѣзды губерніи расположены въ порядкѣ наибольшаго процентнаго отношенія:

въ посадахъ:	въ селлахъ:	въ общемъ составѣ гминъ
1. Кольненскій . 83,4	1. Ломжинскій . 7,4	1. Щучинскій . 15,8
2. Мазовецкій . 77,4	2. Островскій . 5,2	2. Мазовецкій . 14,9
3. Маковскій . 68,4	3. Мазовецкій . 4,4	3. Ломжинскій . 12,7
4. Остроленкскій 67,2	4. Маковскій . 3,8	4. Островскій . 12,2
5. Пултускій . 66,6	5. Кольненскій . 3,0	5. Кольненскій . 9,2
6. Островскій . 64,3	6. Пултускій . 2,8	6. Маковскій . 8,8
7. Щучинскій . 52,2	7. Щучинскій . 2,1	7. Пултускій . 7,8
8. Ломжинскій . 44,9	8. Остроленкскій 1,8	8. Остроленкскій 7,6

При сопоставленіи этихъ рядовъ можетъ показаться, что въ нѣкоторыхъ цифрахъ они представляютъ противорѣчіе между собою. Численность евреевъ по цѣлымъ уѣздамъ не соотвѣтствуетъ ихъ процентному отношенію по селамъ и посадамъ. Но при этомъ, понятно, оказываетъ вліяніе прежде всего относительная численность всего вообще посадскаго населенія въ уѣздѣ. Поэтому напр., несмотря на сравнительно меньшій процентъ евреевъ въ селлахъ и посадахъ Щучинскаго уѣзда, въ цѣлости уѣздъ этотъ занимаетъ первое мѣсто въ третьемъ ряду по общему числу лицъ этого вѣроисповѣданія; дѣло въ томъ что, какъ мы уже видѣли раньше, именно въ Щучинскомъ уѣздѣ посадское населеніе сравнительно многочисленнѣе чѣмъ въ другихъ.

Такимъ образомъ численность евреевъ зависитъ прежде всего отъ числа и населенности посадовъ. Въ нѣкоторыхъ изъ нихъ число

ихъ доходить до $\frac{9}{10}$ всего населенія, какъ это видно изъ слѣдующихъ цифръ:

въ посадѣ	Чижевѣ	евреевъ	96,1%
„	Говорово	„	94,2 „
„	Соколы	„	90,2 „
„	Стависки	„	89,7 „
„	Зарембы-Костельне	„	87,7 „
„	Красносельцѣ	„	77,8 „
„	Едвабно	„	76,4 „
„	Цѣхановецѣ	„	76,1 „
„	Червинѣ	„	73,9 „

Поэтому то послѣднее мѣсто въ третьемъ ряду занимаютъ уѣзды съ малымъ числомъ и мало населенными посадами, какъ Кольненскій, Маковскій, Пултускій и Остроленкскій, считающіе по два небольшихъ посада.

Въ сельскомъ составѣ гминъ евреи составляютъ по уѣздамъ отъ 7,4 до 1,8% всего населенія. Колебанія эти находятся въ нѣкоторомъ соотношеніи съ большимъ или меньшимъ преобладаніемъ въ разныхъ мѣстностяхъ фольварочныхъ хозяйствъ, при которыхъ евреи находятъ для себя занятіе при посредничествѣ въ торговыхъ операціяхъ, арендованіи молочнаго хозяйства (такъ наз. „*racht*“), эксплуатаціи лѣсовъ и т. д.

Поэтому то ихъ мало въ чисто крестьянскихъ гминахъ Кольненскаго и Остроленкскаго уѣздовъ, какъ Лысе (0,9), Турось (0,2), Вахъ (0,1) и Мышинецъ (0,0).

Максимальныя же цифры процентнаго отношенія евреевъ среди сельскаго населенія находимъ въ гминахъ Пухалы, Ломжинскаго (14,7) Посвентне, Мазовецкаго (9,1) и Длугоседло, Островскаго уѣзд. (8,2).

Замѣтимъ, что цифры, выражающія число евреевъ по отдѣльнымъ населеннымъ пунктамъ, изъ всѣхъ разсмотрѣнныхъ нами до сихъ поръ категорій данныхъ, меньше всего заслуживаютъ довѣрія. Въ нѣкоторыхъ гминахъ число это вовсе не показано, какъ напр. въ сельскомъ составѣ гминъ Замбровъ, Дмохи-Глинки, Мышинецъ и наконецъ, что уже менѣе всего вѣроятно, въ посадѣ Вонсошъ Щучинскаго уѣзда; въ другихъ же случаяхъ цифры наличнаго состава сходятся съ вожбуждающей сомнѣніе точностью съ числомъ постоянныхъ еврейскихъ жителей. Этимъ несообразностямъ однако особенно удивляться не будемъ, припомнимъ, что въ этомъ, какъ и во

многихъ другихъ случаяхъ весьма трудно получить точныя и достовѣрныя статистическія данныя объ этой категоріи жителей.

Въ слѣдующихъ графахъ списка населенныхъ мѣстъ (графы 10—13-я) помѣщены данныя о числѣ земельныхъ владѣній крестьянскихъ, мелкой шляхты и дворянскихъ, съ подраздѣленіемъ первой категоріи на владѣнія, полученныя крестьянами по надѣлу на основаніи Указа 1864 года и купленныя ими на правахъ личной собственности отъ помѣщиковъ и другихъ частныхъ лицъ послѣ этого времени. Рядомъ съ этимъ въ графахъ 14—17-ой показано пространство земли, находящейся во владѣніи тѣхъ-же собственниковъ, притомъ какъ всей вообще, такъ и съ указаніемъ количества полей пахатныхъ, луговъ и лѣсовъ въ общемъ пространствѣ.

Къ сожалѣнію, при разработкѣ свѣдѣній по отдѣльнымъ населеннымъ пунктамъ оказалось не всегда возможнымъ выдѣлить и сгруппировать отдѣльно пространство земли, принадлежащей различнымъ существующимъ въ краѣ категоріямъ собственниковъ. Какъ видно изъ Списка, во многихъ случаяхъ категоріи эти смѣшаны между собою и то обстоятельство, о которомъ мы уже говорили при выясненіи графы третьей таблицъ о „родѣ поселеній,“ въ еще большей степени затрудняетъ правильный разборъ данныхъ о родѣ владѣній и пространствѣ земли. Во многихъ именно случаяхъ, даже тогда когда названія поселеній поименованы въ спискѣ отдѣльно и показано число жителей въ каждомъ изъ нихъ, въ графѣ 14-ой въ доставленныхъ въ Комитетъ свѣдѣній указывалась въ одной общей цифрѣ вся земля, имъ принадлежащая. Это встрѣчается напр. сплошь и рядомъ при тѣхъ поселеніяхъ, гдѣ проживаютъ вмѣстѣ мелкая шляхта и крестьяне, что, какъ извѣстно, въ Ломжинской губерніи составляетъ повсемѣстное явленіе. Чаше еще изъ общей суммы земли выдѣляются фольварки, но и то далеко не всегда, а по нѣкоторымъ гминамъ отдѣленные въ графахъ о населеніи деревни и фольварки соединены въ одно цѣлое относительно пространства земельного владѣнія (многія гмины Пултускаго и Щучинскаго уѣзда).

Откладывая поэтому до статистики погминной разсмотрѣніе вопроса о величинѣ абсолютной и относительномъ значеніи въ разныхъ мѣстностяхъ губерніи крестьянскаго, шляхецкаго, дворянскаго и др. категорій поземельныхъ владѣній, мы ограничимся разсмотрѣніемъ данныхъ, помѣщенныхъ въ Спискѣ.

О степени развитія разныхъ категорій собственности въ Ломжинской губерніи можно все таки составить себѣ довольно ясное по-

нятіе по графамъ 10 — 13-й. Просматривая эти рубрики, увидимъ прежде всего весьма характеристическое отличіе Ломжинской губерніи отъ другихъ частей края — а именно значительное развитіе въ ней мелкошляхецкаго землевладѣнія. Есть цѣлыя гмины, въ которыхъ мелкая шляхта составляетъ единственную категорію поземельныхъ собственниковъ; вообще же только въ двѣнадцати гминахъ изъ общаго ихъ числа 82 въ губерніи мы этого рода владѣнія не находимъ, а именно въ гминахъ Гаврихи, Лысе и Туросль — Кольненскаго, Орло и Поремба — Островскаго, Вахъ, Дылево, Мышинець и Насядки — Остроленскаго и Заторы, Зегрже и Обрыте Пултускаго уѣздовъ.

Напротивъ, къ числу гминъ съ сильнымъ преобладаніемъ мелкошляхецкихъ владѣній относятся прежде всего слѣдующія:

Гмина Наклы, Остроленскаго уѣзда, съ общимъ числомъ шляхецкихъ владѣній 288, при 30 крестьянскихъ.

Гмина Пицаты Мазовецкаго, съ 741 шл. вл. при 30 крестьян.			
„ Писки, Остроленскаго,	340	„	57
„ Каменчикъ-В. Островск.	445	„	74
„ Длугоседло, Островскаго	304	„	67
„ Селюнь, Маковскаго	450	„	91

Затѣмъ, во всѣхъ гминахъ Ломжинскаго и Мазовецкаго уѣздовъ и въ большинствѣ Островскаго и Щучинскаго преобладаніе хоть и не столь значительное на сторонѣ мелкой шляхты. Въ общемъ по цѣлымъ уѣздамъ сопоставленіе этихъ двухъ категорій мелкой собственности приводитъ насъ къ слѣдующимъ результатамъ:

а) уѣзды съ преобладаніемъ мелкошляхецкихъ владѣній:

уѣздъ Мазовецкій, шляхецкихъ владѣній 5441, крестьянскихъ 2301			
„ Ломжинскій „ „ 3974 „ 3640			
южная часть Остроленскаго (гмины Наклы, Писки, Трошинъ) шляхецкихъ владѣній 1009, крестьянскихъ 476			

южная часть Кольненскаго, шляхецкихъ владѣній 1784 кр. 1338.

б) уѣзды съ преобладаніемъ крестьянскихъ владѣній:

Сѣверная часть Остроленскаго (4 гмины), крестьянскихъ владѣній 3644, шляхецкихъ нѣтъ (дворскихъ 11).

уѣздъ Пултускій крестьянскихъ владѣній 6273 шляхецкихъ 591			
„ Островскій „ „ 5895 „ 2177			
„ Щучинскій „ „ 3141 „ 1493			
„ Маковскій „ „ 2875 „ 2317			

Въ общемъ итогѣ по всей губерніи получаемъ отношеніе числа шляхецкихъ усадебъ къ крестьянскимъ (не считая посадскихъ) какъ 19558 къ 35930 или 35,3 и 64,7%. Словомъ въ категоріи мелкой собственности шляхецкія владѣнія составляютъ въ Ломжинской губерніи болѣе одной трети общаго числа.

Наконецъ относительно отдѣльныхъ поселеній, какъ видимъ изъ Списка, въ упомянутыхъ выше шляхецкихъ уѣздахъ найдемъ сплошь и рядомъ села и деревни исключительно населенныя шляхтою. Сюда относятся тѣ группы поселеній съ характеристическими двойными названіями, по которымъ видно какъ вокругъ перваго пункта осѣдлости со временемъ нарастали все новые поселки, какъ напр. въ гминѣ Пищаты Мазовецкаго уѣзда: Сикоры-Бартковента, Сикоры-Войцѣховента, Сикоры-Павловента, Сикоры-Піотровента, Сикоры-Томковента, Сикоры-Яновента или въ гминѣ Посвентне: Бржозово-Антоне, Бржозово-Корабе, Бржозово-Панки, Бржозово-Старое, Бржозово-Хржцоны, Бржозово-Хржшонки и т. д.

Что касается *крестьянскаго* землевладѣнія, то оно несмотря на преобладаніе мелкой шляхты въ однихъ мѣстностяхъ губерніи, въ другихъ—обнимаетъ всю территорію гминъ. Таковы напр. гмины Вахъ, Мышинець, Насядки, Дылево—Остроленческаго, Туросль и Лысе—Кольненскаго, Орло и Поремба—Островскаго, въ которыхъ другихъ категорій владѣній совсѣмъ не встрѣчаемъ.

Общее число крестьянскихъ владѣній, не считая посадскихъ, въ Ломжинской губерніи 35930, которыя распредѣляются по уѣздамъ слѣдующимъ образомъ:

въ Пултускомъ уѣздѣ	6273	владѣній
„ Остроленскомъ	6100	„
„ Островскомъ	5895	„
„ Кольненскомъ	5705	„
„ Ломжинскомъ	3640	„
„ Щучинскомъ	3141	„
„ Маковскомъ	2875	„
и Мазовецкомъ	2301	„

Самыя крупныя по размѣрамъ земельныхъ владѣній крестьянскія деревни встрѣчаются въ гминѣ Мышинець, какъ напр. Домбровы въ 4607 морговъ, Волькове въ 4523, Мышинець-Старый въ 3020 морговъ и т. д. и вообще въ сѣверной части Остроленческаго уѣзда.

Наконецъ, фольварки и имѣнія, разсѣянныя по всей губерніи, встрѣчаемъ въ болѣе значительномъ числѣ въ Пултускомъ и Маков-

скомъ (296 и 204), а также въ нѣкоторыхъ частяхъ Мазовецкаго и Островскаго уѣздовъ. Изъ особенно крупныхъ имѣній, которыхъ въ губерніи немного, отмѣтимъ:

фоль. Дронжджево, гм. Красносельць, Маковскаго уѣзда въ	5942	мор.
„ Щавинь, гм. Щавинь, Остроленскаго	5929	„
„ Стельмахово, гм. Стельмахово, Мазовецкаго	3660	„
„ Пруска, гм. Пруска, Щучинскаго	3185	„
„ Млодзяново, гм. Плонявы, Маковскаго	3177	„
„ Пржистань и Качобель, гм. Сыпнево, Маковскаго	3009	„
„ Подось, гм. Плонявы, Маковскаго	2250	„

и т. д.

Во многихъ случаяхъ, напр. во всемъ Пултускомъ уѣздѣ, невозможно по даннымъ Списка выдѣлить фольварочныя земли изъ общаго пространства сельскихъ владѣній, а также опредѣлить средніе размѣры крупнаго владѣнія по гминамъ или уѣздамъ. По цифрамъ, помѣщеннымъ въ 13-ой графѣ таблицъ, нельзя также судить о числѣ фольварковъ въ разныхъ мѣстностяхъ губерніи, такъ какъ, какъ мы уже сказали, въ категорію „дворскихъ“ попали въ Спикѣ многія владѣнія совершенно инаго характера.

Такимъ образомъ относительно распредѣленія различныхъ категорій поземельной собственности по Ломжинской губерніи, мы получили слѣдующіе результаты:

Территорія исключительно крестьянскаго землевладѣнія обнимаетъ всю сѣверную часть Остроленскаго уѣзда, начиная отъ рѣки Нарева до самой прусской границы, затѣмъ смежную сѣверо-западную часть Кольненскаго уѣзда и, наконецъ, въ Островскомъ — южную надбужную его часть.

Уѣзды Ломжинскій и Мазовецкій, южная часть Остроленскаго и сѣверная Островскаго представляютъ собою центральную область мелко-шляхецкаго землевладѣнія.

Наконецъ, въ остальной части губерніи крестьянское землевладѣніе уравнивается съ фольварочнымъ—въ уѣздахъ Пултускомъ и Маковскомъ, или же земля распредѣляется равномерно между всѣми тремя категоріями владѣльцевъ т. е. крестьянами, шляхтой и крупными фольварочными помѣщиками.

Въ числѣ общаго пространства земли обозначено въ таблицахъ Списка также количество земли пахатной, луговъ и лѣсовъ. Особенно выдающихся различій между гминами въ этомъ отношеніи не находимъ. Укажемъ только, что въ общемъ особенно богаты лугами уѣзды

Кольненскій и Остроленкскій (въ гминѣ Лысе 44% луговъ), лѣсовъ сравнительно много въ Маковскомъ уѣздѣ (21,9% общаго пространства). Замѣтимъ однако, что въ списокѣ большею частью не обозначены лѣса казенные, которые въ нѣкоторыхъ мѣстностяхъ губерніи тянутся на значительномъ протяженіи.

Вообще по даннымъ Списка пахатныя земли составляютъ 56,8% общаго пространства землевладѣнія или 824373 морга, лѣса 177607 мор. или 12,2%, луга 156984 или 10,8%. Разница между селами и посадами какъ по всей губерніи такъ и по отдѣльнымъ уѣздамъ проявляется въ сравнительно меньшемъ количествѣ лѣсовъ въ посадахъ—6,5% пространства посадской земли, что вполне понятно, такъ какъ частныя лѣса сосредоточены преимущественно во владѣніяхъ крупныхъ поземельныхъ собственниковъ. Къ сожалѣнію, по даннымъ Списка во всѣхъ этихъ отношеніяхъ невозможно провести сравненія между крестьянскимъ и дворскимъ землевладѣніемъ. Остановимся за то надъ другимъ вопросомъ, играющимъ первостепенную роль при опредѣленіи благосостоянія земледѣльческаго населенія.

Средніе размѣры крестьянскихъ владѣній, выведенные путемъ вычисленія общаго пространства всей принадлежащей крестьянамъ земли, проставлены въ графѣ 18-й Списка населенныхъ пунктовъ. Однако далеко не по всѣмъ селамъ и деревнямъ возможно было произвести подобное вычисленіе. Въ тѣхъ именно мѣстностяхъ, въ которыхъ въ доставленныхъ въ нашъ Комитетъ спискахъ земля крестьянъ не была показана отдѣльно отъ другихъ категорій собственности и соединена въ одинъ общій итогъ съ дворскими владѣніями или мелкошляхецкими землями, тамъ опредѣленіе средняго размѣра владѣнія не имѣло бы никакого значенія. При 20 крестьянскихъ 5-ти морговыхъ усадьбахъ, на примѣръ, и одномъ имѣніи въ 1000 морговъ мы имѣли бы среднюю цифру—52 морга. Получились бы среднія арифметическія, выражающія какія то фиктивные, не существующія въ дѣйствительности, поземельныя единицы. Вслѣдствіе этого и средняя величина крестьянскаго владѣнія вычислялась нами только для тѣхъ отдѣльно показанныхъ населенныхъ пунктовъ, въ которыхъ крестьянское хозяйство представляло единственный видъ землевладѣнія. Поэтому и въ сводныя таблицы, въ которыхъ въ рубрикѣ пространства земли сгруппированы всѣ категоріи владѣній, вводитъ эту графу изъ Списка мы сочли вполне бесполезнымъ.

Несмотря однако на этотъ недостатокъ въ большинствѣ случаевъ возможно было вычислить эту величину хоть по нѣсколькимъ

единицамъ въ каждой гминѣ, что достаточно для приблизительной характеристики каждой данной мѣстности.

Просматривая нашъ списокъ, мы въ этомъ отношеніи найдемъ значительныя колебанія, начинающіяся съ дробныхъ величинъ въ 0,2, 0,5, 0,9 морговъ до 70 и болѣе на 1 усадьбу. Замѣтимъ при этомъ, что вычисленій, относящихся къ мелкимъ поселкамъ или къ обособленнымъ усадьбамъ, при сравнительномъ сопоставленіи конечно брать во вниманіе не слѣдуетъ. Такія цифры совершенно исключительны, какъ напр. 114 морговъ на усадьбу (въ поселкѣ Пульвы, гмины Длугоседло, при общемъ числѣ крестьянскихъ усадьбъ—2), или же, съ другой стороны, 0,3 морга (въ поселкѣ Козики, гмины Пухалы, при 3 усадьбахъ) и т. д. Очевидно величины такого рода, выражая единичные случаи, ничего характеризовать не могутъ.

Отбрасывая такимъ образомъ неподлежащія сравненію цифры, мы однако все таки найдемъ въ Ломжинской губерніи значительныя разницы въ поземельномъ обезпеченіи крестьянскаго населенія. Во главѣ слѣдуетъ поставить деревни въ родѣ напр.

Таенко, гм. Пруска, Щучинскаго у. съ средн. надѣл.	73,5 м.	на ус.
Прушки, гм. Замбровъ, Мазовецк.	71,3	„
Лосево, гм. Малый-Плоцкъ, Кольнен.	61,5	„
Торунь, гм. Насельскъ, Пултускаго	59,7	„
Рогово, гм. Люботынь	55,0	„
Богушице, гм. Щепанково	50,0	„
Щеглинъ, гм. Сыпнево	49,8	„
Щепанково, той же гмины.	48,8	„
Крогуле, гм. Насельскъ	48,9	„
Крукувка, гм. Малый-Плоцкъ.	45,8	„
Бобы, гм. Клешево	45,7	„
Пржетычь, гм. Длугоседло	45,4	„
Гронды-Вонецко, гм. Коссаки.	45,4	„

Разсматривая наконецъ не отдѣльныя деревни, но гмины въ цѣломъ ихъ составѣ, несмотря на указанную выше невозможность точнаго опредѣленія среднихъ размѣровъ крестьянской усадьбы путемъ вычисленія, легко указать тѣ изъ нихъ, въ которыхъ преобладаютъ высокія нормы крестьянскаго землевладѣнія. Къ такимъ гминамъ, на примѣръ, слѣдуетъ отнести гмины Дылево, Мышинець, Вахъ, Насядки—Остроленскаго уѣзда (норма отъ 20—30 морговъ), Гаврихи, Лысе—Кольненскаго (16—25), Куписки—Ломжинскаго (17—22 мор-

га), Смроцкъ, Сышнево — Маковского (15 — 20), Руда—Щучинскаго (20—30 морговъ) и т. д.

Удерживаемся однако отъ какихъ бы то ни было выводовъ изъ этихъ цифръ о степени зажиточности населенія. Въ ряду разныхъ условій крестьянскаго быта размѣръ владѣнія играетъ несомнѣнно въ этомъ отношеніи первенствующую роль; но другія причины, а прежде всего естественная плодородность почвы, въ состояніи значительно уменьшить его значеніе. Въ числѣ поименованныхъ только что гминъ мы видимъ опять тѣ же, во многихъ отношеніяхъ своеобразныя, курпевскія гмины, населеніе которыхъ, несмотря на высокія нормы владѣнія, далеко не зажиточно, и главнымъ образомъ вслѣдствіе бѣдности и истощенности почвы и низкаго состоянія земледѣльческой культуры.

Число *жилыхъ строеній* представлено нами въ подраздѣленіи на три группы по роду строительнаго матеріала т. е. деревянныя, каменные, глинобитныя. Вездѣ во всѣхъ мѣстностяхъ губерніи деревянные дома составляютъ значительное большинство, а именно 57359 при общемъ числѣ 58408. Каменные, вопреки ожиданію, чаще попадаютъ въ селахъ чѣмъ въ посадахъ, причемъ конечно слѣдуетъ ихъ искать не въ крестьянскихъ деревняхъ, но на помѣщичьихъ фольваркахъ. Число ихъ вообще весьма незначительно, а именно всего 888 строеній, а изъ этого почти четвертая часть приходится на Щучинскій уѣздъ (194). Наконецъ, глинобитныя жилища хижины составляютъ въ губерніи исключеніе, попадаясь только въ восточныхъ менѣе культурныхъ частяхъ губерніи, причемъ на одинъ Островскій уѣздъ падаетъ одна треть общаго ихъ числа (54 изъ 161).

Отношеніе числа жилыхъ строеній къ общему числу жителей, вычисленное нами для цѣлыхъ гминъ (графа 26 сводныхъ таблицъ), вполне соотвѣтствуетъ характеру отдѣльныхъ поселеній. Въ посадахъ, при извѣстной скученности еврейскаго населенія, попадаютъ цифры 26,2 (Едвабно); 23,1 (Граево); 21,7 (Соколы); 21,5 (Цѣхановецъ); 20,6 (Чижевъ); 19,6 (Говорово); и т. д.

Напротивъ того, въ сельскомъ составѣ гминъ цифра эта рѣдко переходитъ за 10 человекъ на одно жилое строеніе, понижаясь за то часто до 6-ти и даже 4,8 (гм. Стельмахово, Мазовецкаго уѣзда). Въ среднемъ по губерніи приходится на посады 14,7, на села 8,6, на общій составъ гминъ 9,1 душъ на строеніе. Относительное обиліе въ Ломжинской губерніи лѣснаго строительнаго матеріала и есть

причина того что, какъ видно изъ этихъ цифръ, почти каждая крестьянская семья живетъ отдѣльно въ своемъ собственномъ домѣ.


Сообщенныя въ графѣ 22-й Списка данныя о стоимости строеній представляютъ такія значительныя колебанія по отдѣльнымъ населеннымъ пунктамъ, что мы отказались отъ всякихъ выводовъ на основаніи этихъ цифръ и потому не суммировали ихъ въ нашихъ сводныхъ таблицахъ

Наконецъ въ послѣднихъ графахъ сообщены свѣдѣнія, придающія нашему Списку прямое практическое значеніе для жителей разныхъ мѣстностей, какъ напримѣръ данныя о разстояніи каждаго населеннаго пункта отъ гминнаго управленія, гминнаго суда, школы и почтовой станціи, указанія о мѣстонахожденіи всѣхъ этихъ учрежденій, затѣмъ названія приходовъ, поименованіе болѣе значительныхъ промышленныхъ и торговыхъ пунктовъ, число питейныхъ заведеній въ гминахъ и наконецъ обозначеніе главныхъ дорогъ, пересѣкающихъ каждую гмину.

Этимъ и заканчиваемъ общіе выводы изъ статистическихъ свѣдѣній, заключающихся въ таблицахъ Списка, предполагая вернуться къ нѣкоторымъ затронутымъ выше вопросамъ для болѣе полного и обстоятельнаго ихъ изслѣдованія во второй части этого труда.

И. д. Младшаго Редактора Варш. Статист. Комитета

А. Закржевскій.



ОБЩЕ ИТОГИ

ПО ГМИНАМЪ И УЪЗДАМЪ.

Общие итоги по

№ по порядку	НАЗВАНІЯ ГМИНЪ и УЪЗДОВЪ	Число сельскихъ об- ществъ	Число населенныхъ пунктовъ	Число наличныхъ жи- телей об. пола	Въ томъ числѣ			Процентъ въ на- личномъ населеніи			
					непостоян- ныхъ	евреевъ	иностран- цевъ	непостоян- ныхъ	евреевъ	иностран- цевъ	
											6
1	2	3	4	5	6	7	8	9	10	11	
I. Кольненскій уѣздъ.											
Гмины :											
1	Гаврихи	20	32	8619	190	472	—	2,2	5,5	—	
2	Едвабно	въ посадѣ въ селахъ	1	1	2464	19	1883	—	0,8	76,4	—
			42	50	7214	52	105	—	0,7	1,4	—
			43	51	9678	71	1988	—	0,7	20,6	—
3	Кубра	42	62	6723	68	144	13	1,0	2,1	0,2	
4	Лысе	16	20	7429	10	67	1	0,1	0,9	—	
5	Малый-Плоцкъ	19	28	6276	139	314	35	2,2	5,0	0,6	
6	Рогенице	28	39	6004	66	539	9	1,1	8,9	0,1	
7	Стависки	въ посадѣ въ селахъ	1	1	2712	59	2434	20	2,1	89,7	0,7
			29	47	5391	70	180	18	1,3	3,3	0,3
			30	48	8103	129	2614	38	1,6	32,2	0,5
8	Туросль	20	28	8855	44	30	33	0,5	0,3	0,4	
9	Червоне	19	31	5630	101	65	26	1,8	1,1	0,5	
	Во всемъ уѣздѣ	въ посад. въ селахъ	2	2	5176	78	4317	20	1,5	83,4	0,3
			235	337	62141	740	1916	135	1,1	3,0	0,2
			237	339	67317	818	6233	155	1,2	9,2	0,2

гминамъ и уѣздамъ.

Число земель- ныхъ владѣній			Пространство земли			Процентъ общаго простран- ства земли состав- ляемый			Число жилыхъ строений				Число жителей на одно жилое строеніе	№ по порядку	
крестьян- скихъ	мелкой шляхты	дворскихъ и др.	В с е й	Въ томъ числѣ			пахатной землей	лугами	лѣсами	деревян- ныхъ	каменныхъ	глиноби- тныхъ			Всего
				пахатной	луговъ	лѣсовъ									
12	13	14	15	16	17	18	19	20	21	22	23	24	25	26	27
963	—	6	17164	7727	4038	—	45,0	23,5	—	1139	1	—	1140	7,6	1
115	—	—	21	14	—	—	66,6	—	—	44	30	20	94	26,2	
204	576	10	19782	11478	1047	3489	58,0	5,3	17,7	424	2	17	833	8,6	
319	576	10	19803	11492	1047	3489	58,0	5,3	17,6	868	32	37	937	10,3	2
370	494	17	20767	13584	2776	1890	65,4	13,3	9,1	729	7	1	737	9,1	3
1054	—	1	20821	7754	8925	—	37,2	44,4	—	1045	—	—	1045	7,1	4
752	101	15	21460	11072	3139	2818	51,6	14,6	13,1	725	21	2	748	8,4	5
221	402	14	14841	9438	767	1438	63,7	5,1	9,7	628	43	1	672	8,9	6
185	—	10	572	367	64	—	64,1	11,2	—	167	19	—	186	14,6	
358	312	50	24519	13147	1165	6413	53,6	4,7	26,1	460	27	1	488	11,0	
543	312	60	25091	13514	1229	6413	53,8	4,9	25,6	627	46	1	674	12,0	7
1131	—	7	20263	6805	8385	—	33,6	41,3	—	943	—	—	943	9,4	8
652	60	13	14548	8536	2751	224	58,7	18,8	1,5	707	3	2	712	7,9	9
300	—	10	593	381	64	—	64,3	10,9	—	211	49	20	280	18,5	
5705	1945	133	174165	89541	32993	16272	51,4	19,0	9,3	7200	104	24	7328	8,4	
6005	1945	143	174758	89922	33057	16272	51,5	18,1	9,2	7411	153	44	7608	8,8	

Общие итоги по

№ по порядку	НАЗВАНІЯ ГМИНЪ и УЪЗДОВЪ	Число сельскихъ об- ществъ	Число населенныхъ пунктовъ	Число наличныхъ жи- телей об. пола	Въ томъ числѣ			Процентъ въ на- личномъ населеніи		
					непостоян- ныхъ	евреевъ	иностран- цевъ	непостоян- ныхъ	евреевъ	иностран- цевъ
1	2	3	4	5	6	7	8	9	10	11
II. Ломжинскій уѣздъ.										
Гмины:										
1	Божеево	1 26 27	1 39 40	2859 4326 7185	30 24 54	568 50 618	26 6 32	1,0 0,6 0,8	19,1 1,1 8,6	0,8 0,1 0,4
	{ въ посадѣ									
	{ въ селахъ									
2	Дроздово	25	48	8126	81	1801	12	1,0	22,1	0,1
3	Замбровъ	1 43 44	1 61 62	3684 6586 10270	374 45 419	1652 — 1652	50 — 50	10,1 0,7 4,1	44,8 0,0 16,0	1,3 0,0 0,5
	{ въ посадѣ									
	{ въ селахъ									
4	Коссаки	44	53	6906	54	465	3	0,8	6,7	—
5	Куписки	18	25	6810	112	306	59	1,6	4,5	0,9
6	Люботынь	20	30	4091	15	166	—	0,4	4,5	—
7	Мястково	18	41	4504	79	390	—	1,8	8,5	—
8	Новгородъ пос.	1	1	2984	40	1442	2	1,3	48,6	0,1
9	Пухалы	36	46	6176	49	908	—	0,8	14,7	—
10	Снядово	1 30 31	1 40 41	1499 3166 4665	37 24 61	1296 37 1333	— — —	2,5 0,7 1,3	86,4 1,1 28,5	— — —
	{ въ посадѣ									
	{ въ селахъ									
11	Хлебетки	37	52	6711	6	314	—	0,1	4,7	—
12	Шумово	19	26	4902	34	283	7	0,7	5,9	0,1
13	Щепанково	34	43	5675	24	337	2	0,4	5,8	—
	Во всемъ уѣздѣ	4 350 354	4 502 506	11026 67979 79005	481 547 1028	4958 5057 10015	78 89 167	4,4 0,8 1,3	44,9 7,4 12,7	0,7 0,1 0,2
	{ въ посад.									
	{ въ селахъ									
	{ Всего									

гминамъ и уѣздамъ.

Число земель- ныхъ владѣній	Пространство земли						Процентъ общаго простран- ства земли состав- ляемой			Число жилыхъ строений				Число жителей на одно жилое строеніе	№ № по порядку
	крестьян- скихъ	мелкой пляхты	дворскихъ и др.	Въ томъ числѣ			пахатной землей	лугами	лѣсами	деревян- ныхъ	каменныхъ	глино би- тныхъ	Всего		
				В с е й	пахатной	луговъ									
12	13	14	15	16	17	18	19	20	21	22	23	24	25	26	27
304	—	—	4174	3060	40	114	73,3	0,9	2,7	297	7	—	304	9,4	
325	218	23	17124	11776	410	1870	68,7	2,3	10,8	552	11	3	566	7,6	
629	218	23	21298	14836	450	1984	69,7	2,1	9,3	849	18	3	870	8,2	1
584	113	18	24170	11274	937	9292	46,6	3,8	38,4	588	36	1	625	13,0	2
234	—	1	2122	1901	76	103	89,6	3,5	4,8	263	7	1	271	13,7	
327	504	7	17669	12279	1874	1319	69,8	10,6	7,9	700	8	—	708	9,3	
561	504	8	19791	14180	1950	1422	71,6	9,8	7,1	963	15	1	979	10,5	3
198	592	11	15744	10723	1973	1474	68,1	12,5	9,3	775	14	1	790	8,7	4
731	5	10	22720	14442	2330	2184	63,6	10,2	9,6	633	20	—	653	10,4	5
173	307	15	11836	9115	248	540	77,0	2,1	4,5	485	—	—	485	8,4	6
275	236	13	17265	9087	2643	4405	52,0	15,3	25,5	473	11	—	484	9,3	7
318	—	—	4310	1376	627	1023	31,9	14,5	23,8	365	3	—	368	8,1	8
201	560	10	18482	8658	2250	900	47,0	12,1	4,8	670	20	1	691	8,9	9
53	—	33	123	50	5	—	40,6	4,0	—	82	4	—	86	17,4	
48	349	17	11636	6020	453	768	51,9	3,9	6,6	412	2	—	414	7,6	
101	349	50	11759	6070	458	768	51,6	3,9	6,5	494	6	—	500	9,3	10
173	540	11	14391	10096	711	1918	70,1	4,9	13,3	709	5	1	715	9,3	11
392	220	6	17769	10564	180	3370	59,3	1,0	19,0	563	—	—	563	8,7	12
213	330	9	22386	16118	980	1610	72,0	4,4	7,2	556	3	—	559	10,1	13
909	—	34	10729	6387	748	1240	59,6	7,0	11,5	1007	21	1	1029	10,7	
3640	3974	150	211192	130152	14989	29650	61,6	7,0	14,0	7121	127	7	7255	9,3	
4549	3974	184	221921	136539	15737	30890	61,5	7,0	13,9	8128	148	8	8284	9,5	

Общие итоги по

№ по порядку	НАЗВАНИЯ ГМИНЪ и УЪЗДОВЪ	Число сельскихъ об- ществъ	Число населенныхъ пунктовъ	Число наличныхъ жи- телей об. пола	Въ томъ числѣ			Процентъ въ на- личномъ населеніи												
					непостоян- ныхъ	евреевъ	иностран- цевъ	непостоян- ныхъ	евреевъ	иностран- цевъ										
											6	7	8	9	10	11				
1	2	3	4	5	6	7	8	9	10	11										
III. Мазовецкій уѣздъ.																				
Гмины:																				
1	Клюково	1	1	2752	39	2095	1	1,4	76,1	0,0										
											въ посадѣ	51	61	6672	24	220	11	0,3	3,3	0,1
											въ селлахъ	51	61	6672	24	220	11	0,3	3,3	0,1
	Всего	52	62	9424	63	2315	12	0,7	24,5	0,1										
2	Ковалевщина	30	34	6731	191	191	1	2,8	2,9	—										
3	Мазовецкъ	2	2	3952	45	2729	2	1,1	69,0	0,0										
											въ посад.	50	79	7620	59	243	—	0,7	3,2	—
											въ селлахъ	50	79	7620	59	243	—	0,7	3,2	—
	Всего	52	81	11572	104	2972	2	0,9	25,7	—										
4	Пекуты	38	47	6262	36	436	1	0,6	6,9	—										
5	Пищаты	42	51	5468	22	330	—	0,4	6,0	—										
6	Посвентне	51	59	6475	111	589	5	1,7	9,1	0,1										
7	Соколы	1	1	2262	15	2402	—	0,6	90,2	—										
											въ посад.	44	53	5271	22	—	7	0,4	—	1,3
											въ селлахъ	44	53	5271	22	—	7	0,4	—	1,3
	Всего	45	54	7883	37	2402	7	0,5	30,5	0,1										
8	Стельмахово	20	29	3169	101	149	2	3,2	4,7	0,1										
9	Шепетово	60	73	7624	514	301	5	6,7	3,9	0,1										
	Итого въ уѣздѣ	4	4	9316	99	7226	3	1,6	77,4	0,0										
											въ посад.	386	486	55292	1080	2459	32	1,9	4,4	0,0
											въ селлахъ	386	486	55292	1080	2459	32	1,9	4,4	0,0
	Всего	390	490	64608	1179	9685	35	1,8	14,9	0,0										

гминамъ и уѣздамъ.

Число земель- ныхъ владѣній			Пространство земли			Процентъ общаго простран- ства земли состав- ляемый			Число жилыхъ строений				Число жителей на одно жилое строеніе	№ по порядку	
															Въ томъ числѣ
			крестьян- скихъ	мелкой пшляты	дворскихъ и др.	Всей	пахатной	луговой	лѣсовой	пахатной землей	лугами	лѣсами			деревян- ныхъ
12	13	14	15	16	17	18	19	20	21	22	23	24	25	26	27
90	—	37	790	350	60	80	44,3	7,6	10,1	124	3	—	127	21,5	
323	458	85	19207	12768	2548	1648	66,4	13,3	8,6	853	16	6	875	7,6	
413	458	122	19997	13118	2608	1728	65,6	13,0	8,7	977	19	6	1002	9,4	1
356	391	12	16019	7237	3082	1867	45,1	19,2	11,6	630	21	6	657	10,2	2
314	—	52	1530	758	28	98	49,9	1,8	6,5	250	8	—	258	15,3	
218	731	44	15008	9184	701	835	61,2	4,6	5,5	854	15	4	873	8,4	
532	731	96	16538	9842	729	933	59,5	4,4	5,6	1104	23	4	1131	10,1	3
222	690	30	14626	9039	755	2353	61,8	5,1	16,8	866	1	1	868	7,2	4
59	741	2	12223	8555	730	1448	69,9	5,6	11,8	797	1	—	798	6,8	5
183	695	24	14635	10372	1297	950	70,9	8,8	6,5	934	11	3	948	6,8	6
171	10	2	363	260	10	57	71,6	2,9	15,7	112	8	—	120	21,7	
139	656	2	9925	5260	1064	2198	53,0	10,7	22,2	716	13	—	729	7,2	
310	666	4	10288	5520	1074	2255	53,6	10,4	21,9	828	21	—	849	9,2	7
430	116	9	15905	7142	1950	4264	45,0	12,2	26,8	634	19	1	663	4,8	8
371	963	19	21986	14499	1694	1650	69,9	7,7	7,5	1196	5	—	1201	6,3	9
575	10	91	2683	1368	98	235	51,0	3,7	8,7	486	19	—	505	18,4	
2301	5441	227	139534	83956	13821	17213	60,1	9,9	12,3	7489	102	21	7612	7,2	
2876	5451	318	142217	85324	13919	17448	59,9	9,8	12,2	7975	121	21	8117	7,9	

Общие итоги по

№ по порядку	НАЗВАНІЯ ГМИНЪ и УЪЗДОВЪ	Число сельскихъ об- ществъ	Число населенныхъ пунктовъ	Число наличныхъ жи- телей об. пола	Въ томъ числѣ			Процентъ въ на- личномъ населеніи			
					непостоян- ныхъ	евреевъ	иностран- цевъ	непостоян- ныхъ	евреевъ	иностран- цевъ	
											6
1	2	3	4	5	6	7	8	9	10	11	
IV. Маковскій уѣздъ.											
Гмины:											
1	Карнево	30	60	6741	281	72	—	4,2	1,6	—	
2	Красносельцъ	въ посад. въ селахъ	1	1	1015	84	790	30	8,2	77,8	2,9
			30	51	7810	268	603	144	3,4	7,7	1,9
			31	52	8825	352	1393	174	4,0	16,0	2,0
3	Пержаново	27	33	5150	58	93	—	1,1	1,8	—	
4	Плонявы	42	54	5444	302	303	11	5,5	5,5	0,2	
5	Сельцъ	29	49	5551	72	202	1	1,3	3,6	0,0	
6	Селюнь	въ посад. въ селахъ	1	1	2989	35	1949	—	1,1	65,2	—
			38	46	3700	10	281	3	0,3	6,0	0,0
			39	47	6689	45	2230	3	0,7	33,2	0,0
7	Смроцкъ	36	46	5699	1103	102	18	19,4	1,8	0,3	
8	Сыпнево	51	62	6648	84	97	—	1,3	1,4	—	
Во всемъ уѣздѣ	въ посад. въ селахъ	2	2	4004	119	2739	30	2,9	68,4	0,7	
		283	401	46743	2178	1753	177	4,7	3,8	0,3	
		285	403	50747	2297	4492	207	4,5	8,8	0,4	

гминамъ и уѣдамъ.

Число земель- ныхъ владѣній			Пространство земли			Процентъ общаго простран- ства земли состав- ляемой			Число жилыхъ строений				Число жителей на одно жилое строеніе	№ № по порядку	
			Всей	Въ томъ числѣ		пахатной землей	лугами	лѣсами	деревян- ныхъ	каменныхъ	глино би- тныхъ	Всего			
крестьян- скихъ	мелкой пляхты	дворецкихъ и др.		пахатной	луговъ								лѣсовъ	22	23
12	13	14	15	16	17	18	19	20	21	22	23	24	25	26	27
353	81	75	18809	13330	908	3649	70,7	4,8	19,4	499	12	—	511	13,1	1
30	—	84	292	212	—	—	72,6	—	—	98	16	—	114	9,0	
520	180	40	28987	13961	3533	7981	48,6	12,2	27,5	772	6	—	778	10,0	
550	180	124	29279	14173	3533	7981	48,3	12,0	27,2	870	22	—	892	9,8	2
325	326	4	13113	6828	788	4741	52,1	6,0	36,2	645	5	—	650	7,9	3
362	288	33	24106	13180	1157	5622	54,7	4,8	23,3	553	9	—	562	9,6	4
400	468	2	13555	9012	1079	1012	66,5	8,0	7,5	784	—	—	784	7,0	5
236	—	—	2999	2174	45	171	72,5	1,5	5,7	223	3	—	226	13,2	
91	450	11	6489	3767	708	325	58,0	10,9	5,0	546	6	—	552	6,7	
327	450	11	9488	5941	753	496	62,5	7,9	5,2	769	9	—	778	8,6	6
321	217	30	19889	10056	1095	3837	50,6	5,5	19,3	571	12	—	583	9,7	7
503	307	9	23398	10677	3018	5827	45,6	12,9	24,9	878	3	—	881	7,5	8
266	—	84	3291	2386	45	171	72,5	1,3	5,2	321	19	—	340	11,8	
2875	2317	204	148346	80811	12286	32994	54,5	8,3	22,2	5248	53	—	5301	8,8	
3141	2317	288	151637	83197	12331	33165	54,9	8,1	21,9	5569	72	—	5641	9,0	

Общие итоги по

№ по порядку	НАЗВАНІЯ ГМИНЪ и УЪЗДОВЪ	Число сельскихъ об- ществъ	Число населенныхъ пунктовъ	Число наличныхъ жи- телей об. пола	Въ томъ числѣ			Процентъ въ на- личномъ населеніи			
					непостоян- ныхъ	евреевъ	иностран- цевъ	непостоян- ныхъ	евреевъ	иностран- цевъ	
											6
1	2	3	4	5	6	7	8	9	10	11	
V. Островскій уѣздъ.											
Гмины:											
1	Браньщикъ	14	29	6658	185	422	23	2,8	6,0	0,3	
2	Вархолы	въ посадѣ	1	1	1481	19	626	—	1,3	42,2	—
		въ селахъ	20	32	2439	—	130	—	—	6,0	—
		Всего	21	33	3920	19	756	—	0,5	19,3	—
3	Длугоседло	36	64	8460	51	697	—	0,6	8,2	—	
4	Дмохи-Глинки	въ посадѣ	1	1	2353	92	2260	3	3,9	96,1	1,3
		въ селахъ	44	53	4500	34	—	1	0,8	—	0,2
		Всего	45	54	6853	126	2260	4	1,8	33,5	0,1
5	Зарембы-Костель	въ посадѣ	1	1	1283	109	1126	—	8,5	87,7	—
		въ селахъ	33	46	4878	238	833	1	4,8	17,1	0,0
		Всего	34	47	6161	347	1959	1	5,6	31,8	0,0
6	Каменчикъ-Велькій	40	67	4025	5	148	—	0,1	3,6	—	
7	Коморово	46	80	11468	436	810	17	3,8	7,1	0,1	
8	Нуръ	въ посадѣ	1	1	1381	10	510	1	0,7	36,9	0,0
		въ селахъ	15	23	2801	12	59	—	0,4	2,1	—
		Всего	16	24	4182	22	569	1	0,5	13,5	0,0
9	Орло	въ посадѣ	1	1	2716	22	1410	—	0,7	51,1	—
		въ селахъ	20	36	4562	9	148	—	0,2	3,2	—
		Всего	21	37	7278	31	1558	—	0,4	21,4	—
10	Поремба	17	46	6490	24	240	—	0,3	3,6	—	
11	Шульборже-Коты	28	50	4604	89	53	2	1,9	1,2	0,0	
12	Ясеница	въ посад.	5	5	9214	252	5932	4	2,7	64,3	0,0
		въ селахъ	333	556	69092	1162	3633	45	1,7	5,2	0,0
		Всего	338	561	78306	1414	9565	49	1,8	12,2	0,0

гминамъ и уѣздамъ.

Число земель- ныхъ владѣній	Пространство земли						Процентъ общаго простран- ства земли состав- ляемый			Число жилыхъ строений				Число жителей на одно жилое строеніе	№ по порядку	
	крестьян- скихъ	мелкой шляхты	дворскихъ и др.	Всѣй	Въ томъ числѣ			пахатной землей	лугами	лѣсами	деревян- ныхъ	каменныхъ	глиноби- тныхъ			Всего
					пахатной	луговъ	лѣсовъ									
12	13	14	15	16	17	18	19	20	21	22	23	24	25	26	27	
806	—	2	12233	6869	2191	616	56,2	17,9	5,0	890	3	—	893	7,3	1	
115	—	—	3146	1606	40	—	51,0	1,3	—	180	—	—	180	8,1	—	
67	304	3	7490	6634	334	400	83,2	4,4	5,4	360	1	—	361	7,0	—	
182	304	3	10636	8240	374	400	77,5	3,5	3,8	540	1	—	541	7,2	2	
1020	—	18	21090	10059	4528	683	47,7	21,5	3,2	1065	—	—	1065	8,0	3	
168	—	—	земля не по казана	—	—	—	—	—	—	112	2	—	114	20,6	—	
257	334	36	15870	10756	881	562	67,8	5,6	3,5	618	3	—	521	8,6	—	
425	334	36	15870	10756	881	562	67,8	5,6	3,5	630	5	—	635	10,8	4	
96	—	—	земля не по казана	—	—	—	—	—	—	82	—	—	82	15,6	—	
145	385	14	9490	6222	496	1475	65,6	5,2	15,5	474	—	—	474	10,2	—	
241	385	14	9490	6222	496	1475	65,6	5,2	15,5	556	—	—	556	11,0	5	
74	445	12	15125	10939	831	1351	72,3	5,5	8,9	525	—	—	525	7,6	6	
951	152	20	23639	19084	1797	2356	80,7	7,6	10,0	1168	2	—	1170	9,8	7	
119	—	—	2838	1502	59	467	52,9	2,1	16,5	108	—	—	108	12,7	—	
179	135	9	7974	4840	475	1106	60,7	6,0	13,9	294	2	1	297	9,3	—	
298	135	9	10812	6342	534	1573	59,8	5,0	14,6	402	2	1	405	10,3	8	
220	—	3	1908	1124	200	50	58,9	10,5	2,6	189	1	1	191	14,2	—	
532	—	20	16634	8521	925	4498	51,2	5,6	27,0	536	—	—	536	8,4	—	
752	—	23	18542	9645	1125	4548	52,0	6,1	24,5	725	1	1	725	10,0	9	
852	—	26	12121	7174	2669	148	59,2	22,2	1,2	761	2	—	763	8,5	10	
264	325	35	17426	9428	858	2422	54,1	4,9	13,9	519	7	—	526	8,7	11	
748	97	15	20766	19207	357	—	92,5	1,7	—	814	3	52	869	9,4	12	
718	—	3	7892	4232	299	517	53,6	3,8	6,5	671	3	1	675	13,6	—	
5895	2177	210	179858	119733	16342	15617	66,6	9,1	8,7	7924	23	53	8000	8,6	—	
6613	2177	213	187750	123965	16641	16134	66,0	8,8	8,6	8545	26	54	8675	9,0	—	

Обще итоги по

№ по порядку	НАЗВАНІЯ ГМИНЪ и УЪЗДОВЪ	Число сельскихъ об- ществъ	Число населенныхъ пунктовъ	Число наличныхъ жи- телей об. пога	Въ томъ числѣ			Процентъ въ на- личномъ населеніи			
					непостоян- ныхъ	евреевъ	иностран- цевъ	непостоян- ныхъ	евреевъ	иностран- цевъ	
											6
1	2	3	4	5	6	7	8	9	10	11	
VI. Остроленкскій уѣздъ.											
Гмины:											
1	Вахъ	20	25	8628	14	7	3	0,2	0,1	0,0	
2	Говорово	въ посадѣ въ селахъ	1	1	1960	14	1846	4	0,7	94,2	0,2
			17	28	3684	43	37	11	11,8	10,0	0,3
			18	29	5644	57	1883	15	1,0	33,3	0,3
3	Дылево	19	22	5800	12	111	3	0,2	2,0	0,1	
4	Мышинецъ	въ посадѣ въ селахъ	1	1	3207	12	1859	1	0,4	57,9	0,0
			11	13	6199	—	—	—	—	—	—
			12	14	9406	12	1859	1	0,1	19,7	0,0
5	Наклы	15	26	2306	16	50	—	0,7	2,1	—	
6	Насядки	22	23	5863	19	12	1	0,3	0,2	0,0	
7	Писки	21	30	3066	17	88	—	0,6	28,7	—	
8	Ржекунь	23	36	5720	27	277	2	0,5	4,9	0,0	
9	Трошинъ	28	46	6342	33	289	11	0,5	4,5	0,2	
10	Червинъ	въ посадѣ въ селахъ	1	1	207	38	153	—	18,3	73,9	—
			29	40	7190	378	115	45	5,2	16,0	0,6
			30	41	7397	416	268	45	5,6	3,6	0,6
11	Щавинъ	16	30	4891	59	121	10	1,2	2,5	0,2	
Во всемъ уѣздѣ	въ посад. въ селахъ	3	3	5374	64	3858	5	1,2	67,2	0,1	
		221	319	59689	618	1107	86	1,0	1,8	0,1	
		224	322	65063	682	4965	91	1,0	7,6	0,1	

Гминамъ и уѣздамъ.

Число земель- ныхъ владѣній			Пространство земли			Процентъ общаго простран- ства земли состав- ляемый			Число жилыхъ строений				Число жителей на одно жилое строеніе	№ по порядку	
															Въ томъ числѣ
			крестьян- скихъ	мелкой шляхты	дворскихъ и другихъ	В с е й	пахатной	луговой	лѣсовъ	пахатной землей	лугами	лѣсами			деревян- ныхъ
12	13	14	15	16	17	18	19	20	21	22	23	24	25	26	27
1080	—	—	25698	8728	9050	28	34,0	35,2	0,1	1080	—	—	1080	7,9	1
100	—	—	13	2	—	—	15,4	—	—	100	—	—	100	19,6	
486	14	19	13626	8364	1132	829	61,3	8,3	6,1	453	8	1	462	8,0	
586	14	19	13639	8366	1132	829	61,3	8,3	6,1	553	8	1	562	10,0	2
755	—	6	20972	7635	4754	244	36,4	22,7	1,2	758	1	1	760	7,6	3
197	—	2	1716	671	415	—	39,1	24,2	—	186	3	—	189	17,0	
808	—	—	20330	10601	3109	13	52,1	15,2	0,6	851	—	—	851	7,2	
1005	—	2	22046	11272	3524	13	51,1	16,0	0,1	1037	3	—	1040	9,0	4
30	288	6	7505	3596	428	501	47,9	5,7	6,7	325	—	—	325	7,0	5
804	—	3	20129	6365	4875	338	31,6	24,2	1,7	795	—	—	795	7,3	6
56	340	1	7514	4774	571	880	63,5	7,6	11,7	394	2	—	396	7,7	7
602	113	8	19384	8260	2823	4535	42,6	14,6	23,6	588	—	—	588	9,7	8
390	381	23	16449	10149	1704	1283	61,7	10,4	7,8	780	6	—	786	8,0	9
6	—	—	10	—	—	—	—	—	—	14	8	—	22	9,4	
560	405	6	20717	11943	1632	5408	57,6	7,9	26,1	798	30	1	829	8,6	
566	405	6	20727	11943	1632	5408	57,6	7,9	26,1	812	38	1	851	8,7	10
529	79	6	18457	6437	1545	7510	34,9	8,4	40,7	558	5	3	566	8,6	11
303	—	2	1739	673	415	—	38,9	23,8	—	300	11	—	311	17,2	
6100	1620	78	190781	86852	31623	21569	45,5	16,6	11,3	7380	52	6	7438	8,2	
6403	1620	80	192520	87525	32038	21569	45,3	17,1	11,2	7680	63	6	7749	8,4	

Общие итоги по

№ по порядку	НАЗВАНІЯ ГМИНЪ и УЪЗДОВЪ	Число сельскихъ об- ществъ	Число населенныхъ пунктовъ	Число наличныхъ жи- телей об. пола	Въ томъ числѣ			Процентъ въ на- личномъ населеніи			
					непостоян- ныхъ	евреевъ	иностран- цевъ	непостоян- ныхъ	евреевъ	иностран- цевъ	
											6
1	2	3	4	5	6	7	8	9	10	11	
VII. Пултускій уѣздъ.											
Гмины:											
1	Винница	29	49	5209	168	180	—	3,2	3,4	—	
2	Вышковъ	въ посадѣ въ селахъ	1	1	2737	84	1777	5	3,0	65,8	0,2
			11	22	4956	38	127	2	0,7	2,5	0,0
			12	23	7693	122	1904	7	1,6	44,7	0,1
3	Гзово	36	76	7165	142	76	8	2,0	1,1	0,1	
4	Голембе	40	54	6962	306	240	—	4,3	3,5	—	
5	Заторы	15	37	4434	145	171	24	3,3	3,9	0,5	
6	Зегрже	въ посадѣ въ селахъ	1	1	3000	97	2022	12	3,2	67,4	0,4
			25	59	5675	302	148	37	5,4	2,6	0,7
			26	60	8675	399	2170	49	4,6	25,0	0,6
7	Клешево	15	28	4702	266	142	9	5,7	3,0	0,2	
8	Козлово	30	57	5039	43	106	5	0,9	2,1	0,1	
9	Насельскъ	46	79	8271	306	169	26	3,7	2,0	0,3	
10	Обрыте	29	70	8244	102	396	13	1,2	4,8	0,2	
11	Сомянка	28	59	6687	135	175	6	2,0	2,6	0,1	
	Во всемъ уѣздѣ	въ посад. въ селахъ	2	2	5737	181	3799	17	3,2	66,6	0,3
			304	590	67344	1953	1930	130	2,9	2,8	0,2
			306	592	73081	2134	5729	147	2,9	7,8	0,2

Гминамъ и уѣздамъ.

Число земель- ныхъ владѣній	Пространство земли						Процентъ общаго простран- ства земли состав- ляемый			Число жилыхъ строений				Число жителей на одно жилое строеніе	№ по порядку
	крестьян- скихъ	мелкой шляхты	дворскихъ и др.	Въ томъ числѣ			пахатной землей	лугами	лѣсами	деревян- ныхъ	каменныхъ	глиноби- тныхъ	Всего		
				В с е й	пахатной	луговъ									
12	13	14	15	16	17	18	19	20	21	22	23	24	25	26	27
384	96	14	15333	6885	884	3004	44,9	5,8	19,6	392	—	—	392	13,3	1
70	—	2	2431	1150	40	—	47,3	1,6	—	180	6	—	186	14,7	
454	18	14	17845	8096	1460	2460	45,4	8,2	13,8	559	—	—	559	8,9	
524	18	16	20276	9246	1500	2460	45,6	7,4	12,1	739	6	—	745	10,3	2
697	84	28	19412	11079	518	1415	57,1	2,7	7,3	710	10	—	720	9,9	3
616	164	33	24974	13629	730	5151	54,6	2,9	20,6	560	8	—	568	12,3	4
533	—	28	15230	7205	1890	3277	47,3	12,4	21,5	474	9	—	483	9,2	5
153	—	2	1383	1363	—	—	98,6	—	—	154	5	—	159	18,9	
433	—	21	22319	16595	810	3100	74,4	3,6	13,9	428	12	—	440	12,9	
586	—	23	23702	17958	810	3100	75,8	3,4	13,1	582	17	—	599	14,5	6
496	5	19	15590	10129	1047	1477	65,0	6,7	9,5	397	8	1	406	11,6	7
333	112	27	16377	10464	1000	3799	63,9	6,1	23,1	452	14	1	467	10,8	8
692	97	36	24517	16455	874	1906	67,1	3,6	7,8	871	21	—	892	9,3	9
848	—	48	27232	15447	4526	3611	56,7	16,6	13,3	944	8	—	952	8,7	10
787	15	28	21702	15443	1301	2405	71,2	6,0	11,1	765	10	—	775	8,6	11
223	—	4	3814	2513	40	—	65,9	1,0	—	334	11	—	345	16,6	
6273	591	296	220531	131427	15040	31605	59,6	6,8	14,3	6552	100	2	6654	10,1	
6496	591	300	224345	133940	15080	31605	59,7	6,7	14,1	6886	111	2	6999	10,4	

Общие итоги по

№ по порядку	НАЗВАНІЯ ГМИНЪ и УЪЗДОВЪ	Число сельскихъ об- ществъ	Число населенныхъ пунктовъ	Число наличныхъ жи- телей об. пола	Въ томъ числѣ			Процентъ въ на- личномъ населеніи			
					непостоян- ныхъ	евреевъ	иностран- цевъ	непостоян- ныхъ	евреевъ	иностран- цевъ	
											6
1	2	3	4	5	6	7	8	9	10	11	
VIII. Щучинскій уѣздъ.											
Гмины:											
1	Белда	въ посадѣ	1	1	3545	265	2254	18	7,5	63,6	0,5
		въ селахъ	24	52	4727	185	130	54	1,1	2,7	1,1
		Всего . .	25	53	8272	450	2384	72	5,4	28,8	0,9
2	Богуше	въ посадѣ	1	1	6624	1500	4494	110	22,6	67,8	1,7
		въ селахъ	24	46	5729	299	109	68	5,2	19,0	1,2
		Всего . .	25	47	12353	1799	4603	178	14,6	37,3	1,4
3	Бялашево	24	30	5020	28	139	11	0,6	2,7	0,2	
4	Вонсопъ	въ посадѣ	1	1	1891	27	—	5	1,4	—	0,2
		въ селахъ	11	17	2196	43	25	—	2,0	1,1	—
		Всего . .	12	18	4087	70	25	5	1,7	0,6	0,1
5	Грабово	54	75	8386	504	35	26	6,0	0,4	0,3	
6	Прусса	12	23	3929	12	104	3	0,3	2,6	0,1	
7	Радвилло	въ посадѣ	1	1	3271	86	1257	—	2,6	38,4	—
		въ селахъ	17	25	2479	72	43	3	2,9	1,7	0,1
		Всего . .	18	26	5750	158	1300	3	2,7	22,6	0,0
8	Руда	10	13	3673	12	131	1	0,3	3,6	—	
9	Щучинъ	35	57	4839	115	150	17	2,4	3,1	0,4	
Итого въ уѣздѣ	въ посад.	4	4	15331	1878	8005	133	12,2	52,2	0,9	
	въ селахъ	211	338	40978	1270	866	183	3,1	2,1	0,4	
	Всего . .	215	342	56309	3148	8871	316	5,6	15,8	0,6	

Гминамъ и уѣздамъ.

Число земель- ныхъ владѣній	Пространство земли			Процентъ общаго простран- ства земли состав- ляемой			Число жилыхъ строений				Число жителей на одно жилое строеніе	№ по порядку			
	крестьян- скихъ	мелкой шляхты	дворскихъ и др.	В с е й	Въ томъ числѣ			деревян- ныхъ	каменныхъ	глино би- тныхъ			Всего		
					пахатной	луговъ	лѣсовъ							пахатной землей	лугами
12	13	14	15	16	17	18	19	20	21	22	23	24	25	26	27
309	—	—	1780	1050	300	330	59,0	16,7	18,5	224	41	3	268	13,2	
441	162	34	21242	10086	2604	1999	47,5	12,3	9,4	488	7	—	495	9,5	
750	162	34	23022	11136	2904	2329	48,4	12,6	10,1	712	48	3	763	10,8	1
132	—	—	1323	983	20	30	74,3	1,5	2,3	232	45	10	287	23,1	
443	150	52	20506	14101	1868	1256	68,3	9,1	6,1	545	13	7	565	10,1	
575	150	52	21829	15084	1888	1286	69,1	8,6	5,9	777	58	17	852	14,5	2
146	233	7	9956	4256	1978	473	42,7	19,9	4,8	487	1	—	488	10,3	3
355	—	3	4198	2700	100	160	64,3	2,4	3,8	174	3	—	177	10,6	
195	63	6	6654	4801	318	481	72,2	4,8	7,2	180	15	—	195	11,3	
550	63	9	10852	7501	418	641	69,1	3,9	5,9	354	18	—	372	11,0	4
477	532	21	33042	15381	2250	1440	46,5	6,8	4,4	889	14	5	908	9,2	5
459	7	7	16245	6920	3074	2699	42,6	18,9	16,6	427	4	—	431	9,1	6
212	—	4	2906	2169	459	—	74,6	15,8	—	201	2	—	203	16,1	
165	203	21	9022	4628	1806	550	51,3	20,0	6,1	355	15	—	370	6,7	
377	203	25	11928	6797	2265	550	57,0	19,0	4,6	556	17	—	573	10,0	7
435	22	—	11872	3092	2045	46	26,0	17,2	0,4	457	—	—	457	8,0	8
380	121	18	17880	13794	1359	1060	77,1	7,6	5,9	457	34	1	491	9,9	9
1008	—	7	10207	6902	879	520	67,6	8,6	5,1	831	91	13	935	16,4	
3141	1493	166	146419	77059	17302	10004	52,6	11,8	6,8	4284	103	13	4400	9,3	
4149	1493	173	156626	83961	18181	10524	53,6	11,6	6,7	5115	194	26	5335	10,6	

Общие итоги по

№ по порядку	НАЗВАНІЯ ГМИНЪ и УЪЗДОВЪ	Число сельскихъ об- ществъ	Число населенныхъ пунктовъ	Число различныхъ жи- телей об. пола	Въ томъ числѣ			Процентъ въ на- личномъ населеніи		
					непостоян- ныхъ	евреевъ	иностран- цевъ	непостоян- ныхъ	евреевъ	иностран- цевъ
1	2	3	4	5	6	7	8	9	10	11
Сводъ данныхъ по уѣздамъ										
I. Въ посадахъ.										
Уѣзды:										
1	Кольненскій	2	2	5176	78	4317	20	1,5	83,4	0,3
2	Ломжинскій	4	4	11026	481	4958	78	4,4	44,9	0,7
3	Мазовецкій	4	4	9316	99	7226	3	1,6	77,4	0,0
4	Маковскій	2	2	4004	119	2739	30	2,9	68,4	0,7
5	Островскій	5	5	9214	252	5932	4	2,7	64,3	0,0
6	Остроленскій	3	3	5374	64	3858	5	1,2	67,2	0,1
7	Пултускій	2	2	5737	181	3799	17	3,2	66,6	0,3
9	Щучинскій	4	4	15331	1878	8005	133	12,2	52,2	0,9
	Итого въ губерніи . .	26	26	65178	3152	40834	290	4,2	62,6	0,4
2. Въ селахъ.										
Уѣзды:										
1	Кольненскій	235	337	62141	740	1916	135	1,1	3,0	0,2
2	Ломжинскій	350	502	67979	547	5057	89	0,8	7,4	0,1
3	Мазовецкій	386	486	55292	1080	2459	32	1,9	4,4	0,0
4	Маковскій	283	401	46743	2178	1753	177	4,7	3,8	0,3
5	Островскій	333	556	69092	1162	3633	45	1,7	5,2	0,0
6	Остроленскій	221	319	59689	618	1107	86	1,0	1,8	0,1
7	Пултускій	304	590	67344	1953	1930	130	2,9	2,8	0,2
8	Щучинскій	211	338	40978	1270	866	183	3,1	2,1	0,4
	Итого въ губерніи . .	2323	3529	469253	9548	18721	877	2,2	3,0	0,2

гминамъ и уѣздамъ.

Число земель- ныхъ владѣній			Пространство земли			Процентъ общаго простран- ства земли состав- ляемый			Число жилыхъ строений				Число жителей на одно жилое строеніе	№ по порядку	
крестьян- скихъ	мелкой пшяхты	дворскихъ и другихъ	В с е й	Въ томъ числѣ			пахатной землей	лугами	лѣсами	деревян- ныхъ	каменныхъ	глиноби- тныхъ			Всего
				пахатной	луговъ	лѣсовъ									
12	13	14	15	16	17	18	19	20	21	22	23	24	25	26	27
300	—	10	593	381	64	—	64,3	10,9	—	211	49	20	280	18,5	1
909	—	34	10729	6387	748	1240	59,6	7,0	11,5	1007	21	1	1029	10,7	2
575	10	91	2683	1368	98	235	51,0	3,7	8,7	486	19	—	505	18,4	3
266	—	84	3291	2386	45	171	72,5	1,3	5,2	321	19	—	340	11,8	4
718	—	3	7892	4232	299	517	53,6	3,8	6,5	671	3	1	675	13,6	5
303	—	2	1739	673	415	—	38,9	23,8	—	300	11	—	311	17,2	6
223	—	4	3814	2513	40	—	65,9	1,0	—	334	11	—	345	16,6	7
1008	—	7	10207	6902	879	520	67,6	8,6	5,1	831	91	13	935	16,4	8
4302	10	235	40948	24842	2588	2683	60,6	6,3	6,5	4161	224	35	4420	14,7	
5705	1945	133	174165	89541	32993	16272	51,4	19,0	9,3	7200	104	24	7328	8,4	1
3640	3974	150	211192	130152	14989	29650	61,6	7,0	14,0	7121	127	7	7255	9,3	2
2301	5441	227	139534	83956	13821	17213	60,1	9,9	12,3	7489	102	21	7612	7,2	3
2875	2317	204	148346	80811	12286	32994	54,5	8,3	22,2	5248	53	—	5301	8,8	4
5895	2177	210	179858	119733	16342	15617	66,6	9,1	8,7	7924	23	53	8000	8,6	5
6100	1620	78	190781	86852	31623	21569	45,5	16,6	11,3	7380	52	6	7438	8,2	6
6273	591	296	220531	131427	15040	31605	59,6	6,8	14,3	6552	100	2	6654	10,1	7
3141	1493	166	146419	77059	17302	10004	52,6	11,8	6,8	4284	103	13	4400	9,3	8
35930	19558	1464	1410826	799531	154396	174924	56,6	10,9	12,4	53198	664	126	53988	8,6	

Общие итоги по

№ по порядку	НАЗВАНІЯ ГМИНЪ и УЪЗДОВЪ	Число сельскихъ об- ществъ	Число населенныхъ пунктовъ	Число наличныхъ жи- телей об. пола	Въ томъ числѣ			Процентъ въ на- личномъ населеніи		
					непостоян- ныхъ	евреевъ	иностран- цевъ	непостоян- ныхъ	евреевъ	иностран- цевъ
1	2	3	4	5	6	7	8	9	10	11
3. Всего по гминамъ.										
Уѣзды:										
1	Кольненскій	237	339	67317	818	6233	155	1,2	9,2	0,2
2	Ломжинскій	354	506	79005	1028	10015	167	1,3	12,7	0,2
3	Мазовецкій	390	490	64608	1179	9685	35	1,8	14,9	0,1
4	Маковскій	285	403	50747	2297	4492	207	4,5	8,8	0,4
5	Островскій	338	561	78306	1414	9565	49	1,8	12,2	0,0
6	Остроленскій	224	322	65063	682	4965	91	1,0	7,6	0,1
7	Пултускій	306	592	73081	2134	5729	147	2,9	7,8	0,2
8	Щучинскій	215	342	56309	3148	8871	316	5,6	15,8	0,6
	Всего въ губерніи . .	2349	3555	534436	12700	59555	1167	2,4	11,1	0,2

гминамъ и уѣздамъ.

Число земель- ныхъ владѣній			Пространство земли			Процентъ общаго простран- ства земли состав- ляемый			Число жилыхъ строений				Число жителей на одно жилое строеніе	№ по порядку	
															Въ томъ числѣ
			крестьян- скихъ	мелкой пшяхты	дворскихъ и др.	Всѣй	пахатной	луговъ	лѣсовъ	пахатной землей	лугами	лѣсами			деревян- ныхъ
12	13	14	15	16	17	18	19	20	21	22	23	24	25	26	27
6005	1945	143	174758	89922	33057	16272	51,5	18,1	9,2	7411	153	44	7608	8,8	1
4549	3974	184	221921	136539	15737	30890	61,5	7,0	13,9	8128	148	8	8284	9,5	2
2876	5451	318	142217	85324	13919	17448	60,0	9,8	12,2	7975	121	21	8117	7,9	3
3141	2317	288	151637	83197	12331	33165	54,9	8,1	21,9	5569	72	—	5641	9,0	4
6613	2177	213	187750	123965	16641	16134	66,0	8,8	8,6	8595	26	54	8675	9,0	5
6403	1620	80	192520	87525	32038	21569	45,3	17,1	11,2	7680	63	6	7749	8,4	6
6496	591	300	224345	133940	15080	31605	59,7	6,7	14,1	6886	111	2	6999	10,4	7
4149	1493	173	156626	83961	18181	10524	53,6	11,6	6,7	5115	194	26	5335	10,5	8
40232	19568	1699	1451774	824373	156984	177607	56,8	10,8	12,2	57359	888	161	58408	9,1	

КОЛЬЧЕНСКІЙ УЪЗДЪ.

Списокъ населенныхъ мѣстъ.

№ № по порядку	Названія гминъ, сельскихъ обществъ и отдѣльных населенныхъ пунктовъ, входящихъ въ ихъ составъ	Родъ поселенія	Число наличныхъ жителей						Число земельныхъ владѣній			
			муж. пола	жен. пола	всего	Въ томъ числѣ			Крестьянскихъ	Купленныхъ	мелкой шляхты	дворскихъ и др.
						Непостоян. обого пола	евреевъ об. пола	инострани. об. пола				
1	2	3	4	5	6	7	8	9	10	11	12	13
Гмина Гаврихи.												
1	Вендушка	дер. б. казенная	63	73	136	7	—	—	18	—	—	—
2	Выкъ	дер. б. маіоратная	296	327	623	10	6	—	58	—	—	—
3	Островъ	дворская усадьба	5	6	11	—	—	—	—	—	—	2
4	Гаврихи	дер. б. казенная	175	197	372	15	—	—	39	—	—	—
5	Гонски	тоже	148	156	304	—	—	—	36	—	—	—
6	Гонтарже	дер. б. маіоратная	82	74	156	3	—	—	21	—	—	—
7	Давія	дер. б. казенная	58	65	123	—	—	—	17	—	—	—
8	Злотагура	тоже	28	38	66	—	—	—	7	—	—	—
9	Дембники	тоже	164	161	325	9	12	—	43	—	—	—
10	Добрылясь	тоже	531	579	1110	22	36	—	158	—	—	—
11	Збойна	дер. б. маіоратная	445	467	912	28	152	—	81	—	—	—
12	Длужево	тоже	3	4	7	—	—	—	—	—	—	1
13	Дукать	тоже	6	9	15	—	—	—	—	—	—	1
14	Ржымъ	тоже	3	2	5	—	—	—	—	—	—	1
15	Сухы-Борекъ	тоже	4	3	7	—	—	—	—	—	—	1
16	Кузе	дер. б. казенная	476	505	981	37	100	—	81	—	—	—
17	Ляски	дер. б. маіоратная	199	208	407	7	14	—	63	—	—	—
18	Морговники	дер. б. казенная	82	93	175	2	—	—	19	—	—	—
19	Оссовецъ	дер. б. маіоратная	175	183	358	1	—	—	37	—	—	—
20	Паржыхи	тоже	23	24	47	—	—	—	8	—	—	—
21	Попіюлки	дер. б. казенная	172	190	362	4	31	—	36	—	—	—
22	Пореды	тоже	94	104	198	—	—	—	28	—	—	—
23	Красны-Борекъ	тоже	41	43	84	—	—	—	14	—	—	—
24	Пянки	дер. б. маіоратная	147	172	319	25	13	—	39	—	—	—
25	Руда-Оссовецка	тоже	67	78	145	—	—	—	15	—	—	—
26	Здрембиско	дер. б. казенная	22	25	47	—	—	—	6	—	—	—
27	Сивики	тоже	59	64	123	1	—	—	14	—	—	—
28	Корвки	тоже	24	27	51	—	—	—	10	—	—	—
29	Станиславово	дер. б. маіоратная	140	144	284	6	—	—	33	—	—	—
30	Таборы-Ржымъ	тоже	31	35	66	—	—	—	13	—	—	—
31	Чарня	дер. б. казенная	342	366	708	13	108	—	59	—	—	—
32	Юрки	тоже	45	47	92	—	—	—	10	—	—	—
Итого въ гминѣ			4150	4469	8619	190	472	—	963	—	—	6
Гмина Едвабно.												
1	Бартки	дер. мелкой шляхты	75	63	138	—	—	—	—	—	23	—
2	Бюдры	тоже	79	74	153	1	6	—	1	—	30	—
3	Боравске	тоже	36	34	70	—	—	—	—	—	9	—
4	Бржостово	дер. мелк. шл. и кр.	176	164	340	—	8	—	2	—	37	—
5	Бронаки-Ольки	дер. мелкой шляхты	46	54	100	—	—	—	—	—	14	—
6	Бронаки-Петраше	дер. мелк. шл. и кр.	101	99	200	—	—	—	8	—	15	—
7	Буржынъ	крестьян. деревня	98	96	194	—	—	—	10	—	—	—
8	Буржынъ	фольваркъ	9	4	13	—	—	—	—	—	—	1
9	Витыне-шляхта	дер. мелкой шляхты	77	76	153	—	—	—	—	—	18	—
10	Витыне-хлопы	крестьян. деревня	51	48	99	—	—	—	7	2	—	—
11	Гронды-Вельке	дер. мелк. шл. и кр.	61	53	114	—	—	—	1	—	12	—
12	Гронды-Мале	дер. мелкой шляхты	79	82	161	—	—	—	—	—	22	—
13	Едвабно	посадъ	1232	1232	2464	19	1883	—	90	25	—	—

Кольненскій уѣздъ.

№ № по порядку	Количество земли (въ моргахъ)				Количество земли на 1 крестья. владѣніе (въ морг.)	Число жилыхъ строеній			Разстояніе въ верстахъ отъ					№ № по порядку	ПРИМѢЧАНІЯ
	Въ томъ числѣ					деревянныхъ	каменныхъ	глинобитныхъ	Стоимость всѣхъ строеній по страховой оцѣнкѣ (въ рубляхъ)	гминнаго управленія	гминнаго суда	школы	почтовой станціи		
	всей	пахатной	луговой	лѣсовой											
14	15	16	17	18	19	20	21	22	23	24	25	26	27	28	
1	193	100	50	—	10,6	20	—	—	2620	12	25	12	35	1	<p>Въ дер. Збуйна находится гминное управленіе и начальное училище. Въ дер. Кузе смоляной заводъ, годовая производительность котораго оцѣнивается въ 180 рублей. Черезъ гмину проходитъ 2-разрядная дорога Мышинецко-Новгородская. Ярмарковъ въ гминѣ нѣтъ. Мелочныя лавки находятся въ д. д. Добрылясь, Гаврихи и Чарня. Въ графѣ 8-й показано число евреевъ постоянныхъ жителей.</p> <p>Въ пос. Едвабно гминное управленіе, гминный судъ, приходской костель, почтовая станція и начальное училище. Кромѣ того 3 суконныя фабрики, винокуренный, медоваренный и пивоваренный заводы и вѣтряная мельница. Въ дер. Бронаки-Ольки находится водяная мельница.</p>
2	1645	500	400	—	28,3	80	—	—	20020	8	15	8	28	2	
3	794	400	200	—	20,3	56	—	—	14320	7	14	7	35	3	
4	653	400	103	—	18,1	41	—	—	8940	14	20	14	34	4	
5	380	130	70	—	18,1	23	—	—	5640	10	26	10	31	5	
6	221	100	50	—	12,4	21	—	—	5800	14	12	14	22	6	
7	126	60	25	—	18,0	11	—	—	3180	12	3	12	22	7	
8	701	300	200	—	16,3	45	—	—	14850	2	15	2	24	8	
9	1747	757	400	—	11,0	159	—	—	22990	7	12	7	17	9	
10	1945	800	500	—	24,0	112	1	—	28940	—	16	—	24	10	
11	1169	700	300	—	14,4	113	—	—	32410	14	10	14	22	11	
12	1221	650	350	—	19,3	67	—	—	12420	4	16	4	31	12	
13	202	80	40	—	10,6	22	—	—	3710	5	7	5	21	13	
14	755	300	150	—	20,4	42	—	—	8760	4	15	4	32	14	
15	134	60	30	—	16,8	9	—	—	3410	—	16	—	24	15	
16	731	300	140	—	20,3	52	—	—	12800	8	10	8	18	16	
17	442	140	120	—	15,7	29	—	—	8920	7	8	7	17	17	
18	230	100	50	—	16,4	11	—	—	3950	8	6	8	17	18	
19	801	400	200	—	20,5	36	—	—	8500	3	19	3	29	19	
20	368	130	60	—	24,5	19	—	—	2060	5	16	5	31	20	
21	104	30	20	—	17,3	7	—	—	1270	7	16	7	20	21	
22	331	130	50	—	23,7	14	—	—	2950	7	8	7	16	22	
23	213	100	50	—	21,3	9	—	—	2310	9	7	9	16	23	
24	561	200	100	—	17,0	37	—	—	5370	10	21	10	28	24	
25	190	100	50	—	14,6	10	—	—	3950	4	18	4	30	25	
26	1168	700	300	—	19,7	82	—	—	18310	10	12	10	27	26	
27	139	60	30	—	13,9	12	—	—	2940	7	14	7	20	27	
28	17164	7727	4038	—	17,8	1139	1	—	261340	—	—	—	—	28	
29	704	481	7	—	—	24	—	—	4070	6	6	2	6	29	
30	635	368	44	—	—	32	—	—	3240	8	8	4	8	30	
31	230	149	2	—	—	10	—	—	1110	6	6	6	6	31	
32	1115	617	3	—	—	42	—	—	4280	8	8	3	8	32	
33	192	115	1	30	—	14	—	—	1880	3	3	3	3	33	
34	385	212	27	32	—	24	—	—	4180	2	2	2	2	34	
35	527	315	32	35	—	10	—	—	6980	8	8	—	8	35	
36	598	477	44	—	—	20	—	—	7110	5	5	5	5	36	
37	71	65	5	—	—	9	—	—	2380	5	5	5	5	37	
38	180	142	5	16	—	14	—	—	4800	3	3	3	3	38	
39	346	168	6	60	—	25	—	—	5860	3	3	3	3	39	
40	21	14	—	—	—	44	30	20	70660	—	—	—	—	40	

Списокъ населенныхъ мѣстъ.

№ № по порядку	Названія гминъ, сельскихъ обществъ и отдѣльныхъ населенныхъ пунктовъ, входящихъ въ ихъ составъ	Родъ поселенія	Число наличныхъ жителей						Число земельныхъ владѣній			
			муж. пола	жен. пола	всего	Въ томъ числѣ			Крестьянскихъ	Купленныхъ	Мелкой шляхты	Дворскихъ и др.
						Непостоян. обоюго пола	евреевъ об. пола	инострани. об. пола				
1	2	3	4	5	6	7	8	9	10	11	12	13
14	Едвабно	фольваркъ	69	72	141	11	—	—	—	—	—	1
15	Новавѣсь	крестьян. деревня	90	93	183	—	—	—	—	—	—	1
16	Камянки	д. мелк. шл. и кр.	65	78	143	—	—	—	3	—	16	—
17	Карвово-Вшеборы	дер. мелкой шляхты	126	130	256	—	—	—	—	—	36	—
18	Карвово-Польки	тоже	27	28	55	—	5	—	—	—	9	—
19	Коимы	тоже	54	57	111	—	—	—	—	—	11	—
20	Конецки	д. мелк. шл. и кр.	120	128	248	—	—	—	2	—	27	—
21	Конопки-Тлусте	дер. мелкой шляхты	52	51	103	—	—	—	—	—	14	—
22	Конопки-Худе	тоже	46	62	108	—	—	—	—	—	16	—
23	Конты	тоже	99	103	202	—	—	—	—	—	25	—
24	Корытки	тоже	42	51	93	—	—	—	—	—	11	—
25	Коссаки-Турки	крестьян. деревня	102	88	190	—	—	—	16	—	—	—
26	Бички	фольваркъ	26	29	55	5	—	—	—	—	—	1
27	Кубржаны	дер. мелкой шляхты	102	109	211	—	—	—	—	—	28	1
28	Куче-Вельке шляхта	тоже	140	121	261	—	—	—	—	—	32	—
29	Куче-Вельке крестьяне	крестьян. деревня	60	66	126	—	7	—	8	—	—	—
30	Куче-Мале Тржцянка	тоже	89	92	181	—	—	—	22	—	—	—
31	Куче-Мале шляхта	дер. мелкой шляхты	8	6	14	—	—	—	—	—	2	—
32	Маковске	тоже	113	120	233	—	—	—	—	—	36	—
33	Моцарже-Дуже	д. мелк. шл. и кр.	70	62	132	—	8	—	14	—	2	—
34	Моцарже-Дзюбеле	тоже	154	140	294	—	—	—	3	4	27	—
35	Надборы	тоже	120	130	250	—	4	—	2	—	31	—
36	Николаево	крестьян. деревня	55	50	105	—	—	—	14	—	—	—
37	Ордиково	д. мелк. шл. и кр.	116	113	229	—	—	—	22	—	2	—
38	Домброва	дворская усадьба	18	15	33	14	19	—	—	—	—	1
39	Павелки	крестьян. деревня	63	60	123	—	—	—	10	—	—	—
40	Пеньки-Борове	дер. мелкой шляхты	83	72	155	5	—	—	—	—	21	—
41	Пржестржеде	крестьян. деревня	100	120	220	—	38	—	9	—	—	—
42	Пржестржеде	фольваркъ	31	34	65	7	—	—	—	—	—	1
43	Каetanoво	тоже	10	7	17	7	5	—	—	—	—	1
44	Ростки	крестьян. деревня	57	56	113	—	5	—	10	—	—	—
45	Сестржанки	тоже	102	110	212	—	—	—	17	—	—	—
46	Сестржанки	фольваркъ	22	19	41	—	—	—	—	—	—	1
47	Стряки	крестьян. деревня	46	47	93	—	—	—	12	—	—	1
48	Хылины	дер. мелкой шляхты	55	46	101	2	—	—	1	—	11	—
49	Шостаки	д. мелк. шл. и кр.	96	95	191	—	—	—	2	—	21	—
50	Янчево	дер. мелкой шляхты	48	47	95	—	—	—	—	—	11	—
51	Янчевко	тоже	42	54	96	—	—	—	2	—	7	—
Итого въ гминѣ			4838	4840	9678	71	1988	—	288	31	576	10
Гмина Кубра.												
1	Александрово	крестьян. деревня	33	39	72	2	7	—	33	—	—	—
2	Багенице	дер. мелкой шляхты	50	66	116	—	—	—	—	—	15	—
3	Барвики-Юргеле	тоже	34	37	71	—	—	—	—	—	9	—
4	Барвики-Крестьяне	крестьян. деревня	2	3	5	—	—	—	1	—	—	—
5	Боравске-Пржытулы	дер. мелкой шляхты	48	52	100	—	—	—	—	—	21	—
6	Боравске-Крестьяне	крестьян. деревня	28	33	61	—	—	—	13	—	—	—
7	Брыхи-Карвово	дер. мелкой шляхты	75	77	152	—	—	—	—	—	22	—
8	Вилимово	крестьян. деревня	201	213	414	4	4	—	42	—	—	—
9	Вилимово	фольваркъ	5	4	9	9	9	—	—	—	—	1

Кольненскій уѣздъ.

всей	Количество земли (въ моргахъ)			Количество земли на 1 крестъ, владѣнн (въ морг.)	Число жилыхъ строеній			Разстоянiе въ верстахъ отъ				№ № по порядку	ПРИМѢЧАНІЯ	
	Въ томъ числѣ				деревянныхъ	каменныхъ	глинобитныхъ	Стоимость всѣхъ строеній по страховой оцѣнкѣ (въ рубляхъ)	гминнаго управленія	гминнаго суда	школы			почтовой станціи
	пахатной	луговой	лѣсовъ											
14	15	16	17	18	19	20	21	22	23	24	25	26	27	28
2217	520	189	1400	—	12	2	4	15470	—	—	—	—	14	Въ дер. Конецки водяная мельница.
474	254	2	70	—	18	—	7	5000	1	1	1	1	15	Вѣтряныя мельницы въ д. д. Шостаки и Моцарже-Дзюбеле.
461	253	5	160	—	39	—	—	7010	5	5	3	5	16	Въ дер. Буржинъ приходской костель и начальное училище.
184	102	4	3	—	9	—	—	820	4	4	4	4	18	Черезъ гмину проходитъ шоссе изъ посада Едвабно въ г. Ломжу и дороги въ пос. Стависки и Визну.
94	66	—	10	—	10	—	—	560	1	1	1	1	19	Питейныя заведенія находятся въ посадѣ Едвабно (10) и въ дер. Яскѣ.
392	240	3	75	—	30	—	—	5110	6	6	2	6	20	(Въ графѣ 18-й вычислено пространство земли приходящееся на 1 крестъ. усадьбу по тѣмъ только деревнямъ, по которымъ крестьянскія земли показаны отдѣльно отъ земель мелкой шляхты и другихъ владѣнн.)
348	228	—	73	—	14	—	—	2810	3	3	3	3	21	
366	278	—	—	—	16	—	—	2740	3	3	3	3	22	
445	311	36	—	—	24	—	—	2520	8	8	6	8	23	
573	309	2	222	—	11	—	—	590	2	2	2	2	24	
386	166	37	123	24,1	18	—	—	8150	2	2	2	2	25	
216	157	46	—	—	—	—	—	2800	2	2	2	2	26	
382	245	3	60	—	29	—	—	3900	2	2	2	2	27	
827	583	6	100	—	36	—	2	11250	3	3	3	3	28	
29	11	2	—	3,6	9	—	—	600	3	3	3	3	29	
261	209	17	—	11,9	23	—	—	3060	4	4	4	4	30	
60	36	5	5	—	2	—	—	450	4	4	4	4	31	
272	146	10	45	—	35	—	—	3720	6	6	1	6	32	
438	270	80	70	—	16	—	—	6630	8	8	1	8	33	
442	278	18	30	—	34	—	—	6820	8	8	1	8	34	
земля приписана къ Бржостово	33	—	—	—	—	—	—	2850	7	7	3	7	35	
106	57	15	—	7,5	14	—	—	2160	8	8	1	8	36	
357	245	46	6	—	23	—	—	6490	4	4	4	4	37	
780	780	—	—	—	3	—	—	2440	4	4	4	4	38	
273	133	33	61	27,3	10	—	—	2790	5	5	5	5	39	
879	484	9	333	—	22	—	—	5390	5	5	5	5	40	
50	10	5	—	5,5	10	—	—	2030	2	2	2	2	41	
598	418	120	37	—	5	—	1	9090	2	2	2	2	42	
395	322	—	—	—	2	—	—	3480	1	1	1	1	43	
42	10	14	—	4,2	11	—	—	1220	1	1	1	1	44	
145	104	22	—	8,5	16	—	—	3000	6	6	3	6	45	
682	350	12	200	—	5	—	—	10060	6	6	3	6	46	
151	98	27	—	—	7	—	—	5180	4	4	4	4	47	
428	210	56	—	—	12	—	—	3790	8	8	4	8	48	
680	260	41	152	—	22	—	—	6370	8	8	1	8	49	
206	126	3	48	—	9	—	—	1300	2	2	2	2	50	
160	100	3	33	—	11	—	—	560	3	3	3	3	51	
19803	11492	1047	3489	—	868	32	37	278890	—	—	—	—	—	
139	101	8	15	4,2	13	—	—	1520	1	9	1	9	1	Въ дер. Пржытулы находится гминное управленіе и приходской костель.
252	110	26	76	—	15	—	—	2980	4	9	4	5	2	Въ дер. Кубра начальное училище.
161	99	12	25	—	9	—	—	3960	4	13	5	13	4	Водяныя мельницы въ дер. Вилимово, Пржытулы, Романы и Чахи.
63	49	2	—	—	22	—	—	4810	2	8	3	8	5	
235	157	56	—	—	22	—	—	1780	7	13	8	13	7	
247	208	39	—	5,9	26	—	—	7860	4	13	5	6	8	
1678	1278	210	100	—	4	—	—	5920	4	13	5	6	9	

Списокъ населенныхъ мѣстъ.

№ № по порядку	Названія гминь, сельскихъ обществъ и отдѣльныхъ населенныхъ пунктовъ, входящихъ въ ихъ составъ	Родъ поселенія	Число наличныхъ жителей						Число земельныхъ владѣній			
			муж. пола	жен. пола	всего	Въ томъ числѣ			Крестьянскихъ	Купеческихъ	Мелкой шляхты	Дворскихъ и др.
						Непостоян. обою пола	евреевъ об. пола	иностраниц. об. пола				
1	2	3	4	5	6	7	8	9	10	11	12	13
10	Ваги-Гнаты	дер. мелк. шляхты	50	57	107	—	—	—	—	—	16	—
11	Глинки	крестьян. деревня	80	82	162	—	13	—	33	—	—	—
12	Глинки	фольваркъ	99	100	199	—	5	—	—	—	19	—
13	Гнатово	дер. мелкой шляхты	20	21	41	—	—	—	—	—	6	—
14	Гнатово	крестьян. деревня	1	3	4	—	—	—	1	—	—	—
15	Гордоты	дер. мелкой шляхты	80	86	166	—	—	—	—	—	19	—
16	Гржимки	тоже	62	66	128	—	—	—	—	—	13	—
17	Дембурка	крестьян. деревня	22	23	45	—	—	—	9	—	—	—
18	Доливы	тоже	47	51	98	2	—	—	10	—	—	—
19	Доливы	фольваркъ	2	2	4	—	—	—	—	—	—	1
20	Конопки	тоже	30	40	70	—	—	—	—	—	—	1
21	Конопки-Блоне	крестьян. деревня	8	5	13	3	—	—	10	—	—	—
22	Кубра	фольваркъ	122	132	254	4	20	—	—	—	28	—
23	Кубра	крестьян. деревня	85	90	175	—	—	—	34	—	—	—
24	Кубра шляхта	дер. мелк. шляхты	10	12	22	—	—	—	—	—	4	—
25	Курково	тоже	90	99	189	—	—	—	—	—	26	—
26	Лисы	крестьян. деревня	34	37	71	—	—	—	5	—	—	—
27	Лисы	фольваркъ	7	7	14	—	—	—	—	—	—	4
28	Лое-Ависса	дер. мелк. шляхты	125	125	250	—	—	—	—	—	31	—
29	Лое-Ависса	крестьян. деревня	1	3	4	—	—	—	1	—	—	—
30	Лое-Грэнзка	дер. мелк. шляхты	28	30	58	—	—	—	—	—	6	—
31	Мечки-Чарне	тоже	77	82	159	2	—	—	—	—	25	—
32	Мрочки-Каменныстокъ	тоже	58	65	123	—	—	—	—	—	16	—
33	Обрытки	тоже	150	160	310	—	5	—	—	—	45	—
34	Окрасинъ	крестьян. деревня	230	259	489	—	3	—	39	—	—	1
35	Пеньки-Гродзискъ	дер. мелк. шляхты	40	43	83	—	—	—	—	—	11	—
36	Плюты-Рогово	тоже	118	113	231	—	3	—	—	—	30	—
37	Пржитулы	крестьян. деревня	53	62	115	5	9	—	8	—	—	1
38	Пржитулы	маюрат. фольваркъ	20	10	30	2	20	—	—	—	—	1
39	Пржитулы-Буково	фольваркъ	1	2	3	3	—	—	—	—	—	1
40	Пржитулы-Подуховне	подух. фольваркъ	2	3	5	3	—	—	—	—	—	1
41	Пржитулы	корчма	1	2	3	3	—	—	—	—	—	1
42	Пржитулы-Нове	крестьян. деревня	115	121	236	—	11	—	21	—	—	—
43	Пржитулы-Колонія	тоже	111	122	233	13	—	13	27	—	—	—
44	Рамоты-Любѣво	дер. мелкой шляхты	55	61	116	—	—	—	—	—	17	—
45	Рациборы	крестьян. деревня	40	41	81	—	—	—	15	—	—	—
46	Рациборы шляхта	дер. мелкой шляхты	30	30	60	—	—	—	—	—	5	—
47	Рациборы	фольваркъ	—	—	—	—	—	—	—	—	—	1
48	Романы	крестьян. деревня	150	153	303	2	25	—	28	—	—	—
49	Романы	фольваркъ	5	2	7	3	—	—	—	—	—	1
50	Росохате	дер. мелкой шляхты	24	25	49	—	—	—	—	—	7	—
51	Сивки	крестьян. деревня	33	37	70	—	—	—	13	—	—	—
52	Сивки	фольваркъ	1	2	3	—	—	—	—	—	—	1
53	Суны-Грэнзко	дер. мелкой шляхты	92	95	187	5	—	—	—	—	31	—
54	Тржаски	тоже	55	59	114	—	—	—	—	—	17	—
55	Хростово-Вельке	тоже	42	43	85	—	—	—	—	—	12	—
56	Хржаново-Выпыхы	тоже	55	62	117	—	—	—	—	—	13	—
57	Хржаново-Дуже	тоже	19	20	39	—	—	—	—	—	4	—
58	Хржаново-Цыррки	крестьян. деревня	79	79	158	—	—	—	27	—	—	—
59	Хржаново-Цыррки	фольваркъ	3	4	7	—	—	—	—	—	—	1
60	Чахи-Шлясы	дер. мелкой шляхты	57	61	118	3	5	—	—	—	13	—

Кольненскій уѣздъ.

№ № по порядку	Названія гминь, сельскихъ обществъ и отдѣльныхъ населенныхъ пунктовъ, входящихъ въ ихъ составъ	Родъ поселенія	Число наличныхъ жителей						Число земельныхъ владѣній				Количество земли (въ моргахъ)			Число жилыхъ строеній			Разстоянiе въ верстахъ отъ				ПРИМѢЧАНІЯ				
			муж. пола	жен. пола	всего	Въ томъ числѣ			Крестьянскихъ	Купеческихъ	Мелкой шляхты	Дворскихъ и др.	Въ томъ числѣ			деревянныхъ	каменныхъ	глинобитныхъ	Стоимость всѣхъ строеній по страховой оцѣнкѣ (въ рубляхъ)	гминнаго управленія	гминнаго суда	школы		почтовой станціи			
						Непостоян. обою пола	евреевъ об. пола	иностраниц. об. пола					пахатной	луговой	лѣсовъ												
14	15	16	17	18	19	20	21	22	23	24	25	26	27	28													
10	Ваги-Гнаты	дер. мелк. шляхты	50	57	107	—	—	—	—	—	16	—	378	257	78	28	—	16	—	—	1080	3	10	4	10	10	Вѣтряная мельница въ дер. Пржитулы. Въ дер. Романы приходской костель. Черезъ гмину проходитъ дорога 2-го разряда. Питейныя заведенія въ д. д. Романы и Пржитулы.
11	Глинки	крестьян. деревня	80	82	162	—	13	—	33	—	—	—	1529	1064	60	365	—	26	—	—	24690	4	12	5	8	11	
12	Глинки	фольваркъ	99	100	199	—	5	—	—	—	19	—	139	119	10	—	—	6	—	—	740	8	17	9	6	13	
13	Гнатово	дер. мелкой шляхты	20	21	41	—	—	—	—	—	6	—	285	220	20	14	—	19	—	—	3470	3	11	4	8	15	
14	Гнатово	крестьян. деревня	1	3	4	—	—	—	1	—	—	—	191	149	17	10	—	12	—	—	2330	3	12	5	8	16	
15	Гордоты	дер. мелкой шляхты	80	86	166	—	—	—	—	—	19	—	58	53	—	—	—	6	—	—	950	3	14	3	14	17	
16	Гржимки	тоже	62	66	128	—	—	—	—	—	13	—	18	18	—	—	—	10	—	—	1410	1	10	1	10	18	
17	Дембурка	крестьян. деревня	22	23	45	—	—	—	9	—	—	—	306	240	30	16	—	2	—	—	2570	1	9	1	9	19	
18	Доливы	тоже	47	51	98	2	—	—	10	—	—	—	376	300	30	46	—	3	—	—	4300	3	15	2	15	20	
19	Доливы	фольваркъ	2	2	4	—	—	—	—	—	—	—	16	12	2	1	—	4	—	—	1740	3	15	2	15	21	
20	Конопки	тоже	30	40	70	—	—	—	—	—	—	—	1107	280	40	187	—	27	2	—	18980	1	9	—	9	22	
21	Конопки-Блоне	крестьян. деревня	8	5	13	3	—	—	10	—	—	—	124	98	19	—	—	20	1	1	5760	1	9	—	9	23	
22	Кубра	фольваркъ	122	132	254	4	20	—	—	—	28	—	452	446	6	—	—	26	—	—	3690	7	15	7	6	25	
23	Кубра	крестьян. деревня	85	90	175	—	—	—	34	—	—	—	287	197	30	40	—	6	—	—	3540	5	10	5	5	27	
24	Кубра шляхта	дер. мелк. шляхты	10	12	22	—	—	—	—	—	4	—	140	104	20	—	—	31	—	—	2190	7	13	7	13	28	
25	Курково	тоже	90	99	189	—	—	—	—	—	26	—	283	246	28	—	—	6	—	—	1480	6	12	6	12	30	
26	Лисы	крестьян. деревня	34	37	71	—	—	—	5	—	—	—	383	240	60	83	—	24	—	—	2090	2	7	3	7	31	
27	Лисы	фольваркъ	7	7	14	—	—	—	—	—	—	—	308	236	22	—	—	16	—	—	2940	3	11	2	11	32	
28	Лое-Ависса	дер. мелк. шляхты	125	125	250	—	—	—	—	—	31	—	545	480	20	45	—	44	—	—	5150	1	8	4	8	33	
29	Лое-Ависса	крестьян. деревня	1	3	4	—	—	—	1	—	—	—	2222	760	622	120	—	62	—	—	28710	9	18	9	18	34	
30	Лое-Грэнзка	дер. мелк. шляхты	28	30	58	—	—	—	—	—	6	—	308	250	40	—	—	11	—	—	2910	4	8	4	8	35	
31	Мечки-Чарне	тоже	77	82	159	2	—	—	—	—	25	—	859	692	100	—	—	29	—	—	4400	8	10	8	10	36	
32	Мрочки-Каменныстокъ	тоже	58	65	123	—	—	—	—	—	16	—	88	48	18	—	—	14	—	—	8410	—	8	2	8	37	
33	Обрытки	тоже	150	160	310	—	5	—	—	—	45	—	1507	707	700	—	—	3	—	—	8400	1	8	1	8	38	
34	Окрасинъ	крестьян. деревня	230	259	489	—	3	—	39	—	—	—	193	158	—	—	—	1	—	—	2000	1	7	3	7	39	
35	Пеньки-Гродзискъ	дер. мелк. шляхты	40	43	83	—	—	—	—	—	11	—	90	80	6	—	—	1	—	—	2000	—	8	2	8	40	
36	Плюты-Рогово	тоже	118	113	231	—	3	—	—	—	30	—	земля	показа	на	въ	д.	Пржитулы	—	—	—	—	—	—	—	41	
37	Пржитулы	крестьян. деревня	53	62	115	5	9	—	8	—	—	—	380	316	47	—	—	14,0	—	—	8680	1	7	3	7	43	
38	Пржитулы	маюрат. фольваркъ	20	10	30	2	20	—	—	—	—	—	291	247	18	—	—	15	—	—	1750	4	11	4	6	44	
39	Пржитулы-Буково	фольваркъ	1	2	3	3	—	—	—	—	—	—	438	236	56	60	—	12	—	—	3960	7					

Списокъ населенныхъ мѣстъ.

№ № по порядку	Названія гминъ, сельскихъ обществъ и отдѣльныхъ населенныхъ пунктовъ, входящихъ въ ихъ составъ	Родъ поселенія	Число наличныхъ жителей						Число земельныхъ владѣній			
			муж. пола	жен. пола	всего	Въ томъ числѣ			Крестьянскихъ	мелкой шляхты	дворовыхъ и др.	
						непостоян. об. пола	евреевъ об. пола	инострани. об. пола				
1	2	3	4	5	6	7	8	9	10	11	12	13
61	Шлясы-Грензка	дер. мелкой шляхты	39	40	79	—	5	—	—	—	8	—
62	Шыйка-Грензка	тоже	18	18	36	—	—	—	—	—	5	—
Итого въ гминѣ			3252	3471	6723	68	144	13	370	—	494	17
Гмина Лысе.												
1	Антонія	деревни крестьянъ бывшихъ казенныхъ	70	66	136	—	—	—	13	—	—	—
2	Баба		206	217	423	—	12	—	—	65	—	—
3	Бржозово		46	42	88	1	—	—	—	17	—	—
4	Зузаны		23	20	43	—	—	—	—	13	—	—
5	Грундъ		16	14	30	—	—	—	—	7	—	—
6	Вармьякъ		53	50	103	—	—	—	—	17	—	—
7	Вармьякъ-Малобуды		65	68	133	—	—	—	—	9	—	—
8	Вейда		242	220	462	—	—	—	—	70	—	—
9	Грондзке		121	116	237	—	—	—	—	32	—	—
10	Дембы		163	148	311	—	—	—	—	44	—	—
11	Дуды-Пуцаньске		219	205	424	—	7	—	—	54	—	—
12	Залясь		327	317	644	—	8	—	—	75	—	—
13	Липники		750	793	1533	5	16	—	—	207	2	1
14	Лысе		575	582	1167	4	14	1	—	164	1	—
15	Понтковизна		283	276	559	—	5	—	—	103	—	—
16	Плевги		90	78	168	—	—	—	—	18	—	—
17	Тартакъ		107	100	207	—	—	—	—	31	—	—
18	Тычекъ		53	49	102	—	—	—	—	11	—	—
19	Тычекъ-Носки		41	39	80	—	—	—	—	15	—	—
20	Шафранки		291	288	579	—	5	—	—	86	—	—
Итого въ гминѣ			3741	3688	7429	10	67	1	1051	3	—	1
Гмина Малый-Плоцкъ.												
1	Борково	дер. б. казенная	426	422	848	2	7	—	131	—	—	1
2	Буды-Желязие	тоже	46	46	92	—	—	—	10	—	—	—
3	Буды-Козлужка	тоже	85	82	167	—	—	—	19	—	—	—
4	Всцеклице	дер. мелкой шляхты	68	94	162	2	—	—	3	—	21	—
5	Выгране	крестьян. деревня	29	22	51	—	10	—	7	—	—	—
6	Залесе	дер. мелкой шляхты	55	64	119	1	7	—	4	—	15	2
7	Конты	дер. б. казенная	402	430	832	8	56	—	131	—	—	—
8	Корженисте	крестьян. деревня	254	280	534	46	35	16	42	—	—	—
9	Корженисте	фольваркъ	21	24	45	16	—	—	—	—	—	1
10	Будзиски	крестьян. деревня	11	16	27	—	—	—	4	—	—	—
11	Крукувка	тоже	26	28	54	—	—	—	43	—	—	—
12	Лосево	дер. мелк. шл. и кр.	69	74	143	4	7	2	13	—	8	—
13	Малы-Плоцкъ	дер. б. казенная	275	388	669	24	76	15	55	—	—	1
14	Алексево	тоже	80	69	143	—	—	—	25	—	—	—
15	Малый-Плоцкъ	маіорат. фольваркъ	22	27	49	8	—	—	—	—	—	1
16	Марвино	крестьян. деревня	84	80	164	—	—	—	26	—	—	—
17	Посвентне	тоже	68	70	138	—	—	—	12	—	—	2
18	Медивуе	дер. мелкой шляхты	105	100	205	3	9	—	—	—	33	—
19	Раково-Подлесье	крестьян. деревня	80	84	164	1	—	—	21	—	—	—
20	Раково	фольваркъ	7	6	13	4	—	2	—	—	—	1

Кольненскій уѣздъ.

№ № по порядку	Количество земли (въ моргахъ)	Въ томъ числѣ	Количество земли на 1 крестьян. владѣніе (въ морг.)	Число жилыхъ строеній			Стоимость всѣхъ строеній по страховой оцѣнкѣ (въ рубляхъ)	Разстояніе въ верстахъ отъ				№ № по порядку	ПРИМѢЧАНІЯ	
				деревянныхъ	каменныхъ	глинобитныхъ		гминнаго управленія	гминнаго суда	школы	почтовой станціи			
														всей
14	15	16	17	18	19	20	21	22	23	24	25	26	27	28
61	305	255	19	—	7	—	900	6	11	6	11	61		
62	58	47	3	—	5	—	1790	6	10	6	10	62		
Итого въ уѣздѣ														
	20767	13584	2776	1890	729	7	1	242450						
Гмина Лысе.														
1	330	120	152	25,4	14	—	7570	10	13	10	16	1	Въ дер. Лысе гминное управление, приходской костель и школа.	
2	1404	675	495	21,6	63	—	22950	9	16	9	18	2	Въ дер. Липники приходской костель.	
3												3	Черезъ гмину проходитъ шоссе въ Ломжу.	
4	779	289	292	21,0	41	—	8390	12	18	12	16	4	Дорога II разряда изъ Кольна въ Мышинецъ.	
5												5		
6	652	194	248	25,0	29	—	10800	12	15	12	14	7		
7												7		
8	1211	390	734	17,3	70	—	24250	4	11	4	27	8		
9	551	197	312	17,2	36	—	8870	15	18	15	13	9		
10	828	370	379	18,8	46	—	17760	5	16	5	12	10		
11	1004	349	378	18,6	62	—	26290	10	14	10	10	11		
12	1524	526	785	20,3	80	—	30740	6	9	6	15	12		
13	4425	1675	1985	21,1	205	—	82110	4	10	4	11	13		
14	2802	1033	1289	16,9	156	—	50510	—	11	—	16	14		
15	1442	471	622	14,0	81	—	29650	7	9	7	16	15		
16	335	112	158	18,6	20	—	7510	9	15	9	18	16		
17	803	288	151	25,9	31	—	10330	6	11	6	12	17		
18												18		
19	516	199	233	19,8	27	—	9110	4	15	4	13	19		
20	2215	866	712	25,7	84	—	23410	8	13	8	14	20		
Итого въ уѣздѣ														
	20821	7754	8925	19,7	1045	—	370250							
Гмина Малый-Плоцкъ.														
1	2794	1515	1178	21,3	126	—	81150	8	8	—	4	1	Въ дер. Малый-Плоцкъ гминное управление, судъ, училище и костель.	
2	321	96	88	32,1	11	—	7210	2	2	2	14	2	Другое училище въ дер. Корженисте.	
3	506	190	134	26,6	17	1	5300	2	2	2	14	3	Водяныя мельницы въ дер. Рудка-Скрода и Корженисте.	
4	498	272	42	30	21	—	8990	12	12	5	6	4	Винокурный заводъ и кирпичный заводъ въ дер. Корженисте.	
5	150	115	35	21,4	7	—	2930	2	2	2	10	5	Питейныя заведенія въ дер. Малый-Плоцкъ и Раково.	
6	571	422	14	35	19	—	3600	2	2	2	10	6	Черезъ гмину проходитъ шоссе въ г. Ломжу.	
7	2504	1884	296	19,1	128	1	44110	5	5	5	12	7		
8	90	26	29	2,1	—	—	7030	3	3	—	8	8		
9	2448	1052	84	800	15	5	10180	3	3	—	8	9		
10												10		
11	197	136	9	15	45,8	8	1050	4	4	4	10	11		
12	799	425	64	60	61,5	17	11680	9	9	9	14	12		
13	1229	961	204	—	—	—	45130	—	—	—	12	13		
14	2625	560	70	1200	100	11	6520	—	—	—	—	14		
15	земля показана въ д. Малый-Плоцкъ												15	
16												16		
17	354	213	2	74	33	—	3400	2	2	2	16	18		
18	446	244	102	21,2	21	—	9230	4	4	4	8	19		
19	1257	346	16	220	—	—	6820	4	4	4	8	20		

Списокъ населенныхъ мѣстъ.

№ по порядку	Названія гминъ, сельскихъ обществъ и отдѣльныхъ населенныхъ пунктовъ, входящихъ въ ихъ составъ	Родъ поселенія	Число наличныхъ жителей						Число земельныхъ владѣній			
			муж. пола	жен. пола	всего	Въ томъ числѣ			Крестьянскихъ	Купленныхъ	Мелкой шляхты	Дворскихъ и др.
						Непостоян. обою пола	евреевъ об. пола	иностраниц. об. пола				
1	2	3	4	5	6	7	8	9	10	11	12	13
21	Раково-Хмѣлево	дер. мелк. шл. и кр.	129	119	248	3	40	—	31	2	5	1
22	Руда-Скрода	крестьян. деревня	87	87	174	2	—	—	23	—	—	—
23	Руда-Скрода	фольваркъ										
24	Руда-Скрода	дер. б. казенная	84	113	197	4	—	—	25	—	—	—
25	Руда-Скрода	фольваркъ	4	8	12	4	62	—	—	—	—	1
26	Цвалины-Дуже	дер. мелкой шляхты	82	93	175	—	—	—	25	—	—	1
27	Цвалины-Мале	тоже	76	70	146	4	—	—	—	—	19	—
28	Яново	дер. б. казенная	382	323	705	3	5	—	100	—	—	1
Итого въ гминѣ			3057	3219	6276	139	314	35	750	2	101	15
Гмина Рогенице.												
1	Буды-Миколайка	крестьян. деревня	32	34	66	—	—	—	6	—	—	—
2	Влодки	дер. мелкой шляхты	179	184	363	—	87	—	—	—	47	—
3	Высоке-Дуже	тоже	53	59	112	—	—	—	—	—	13	—
4	Высоке-Мале	тоже	65	78	143	—	—	—	—	—	17	—
5	Горки-Сышнево	тоже	107	118	225	3	26	—	—	—	33	—
6	Горки-Шевково	тоже	32	42	74	—	27	—	4	—	6	—
7	Горки-Шевково	фольваркъ	11	7	18	4	6	—	—	—	—	1
8	Добржялово	крестьян. деревня	284	304	588	5	16	—	68	—	—	—
9	Добржялово	фольваркъ	18	28	46	12	27	—	—	—	—	1
10	Дроженинъ-Любѣево	крестьян. деревня	42	45	87	—	9	—	10	—	—	—
11	Дроженинъ-Любѣево	фольваркъ	15	20	35	5	—	—	—	—	—	1
12	Дроженинъ-Старый	дер. мелкой шляхты	44	45	89	—	—	—	—	—	10	—
13	Залесе	тоже	18	23	41	—	2	—	—	—	7	—
14	Карвово-Конотопы	тоже	100	102	202	1	—	—	—	—	27	—
15	Кобылинъ	тоже	108	111	219	—	—	—	—	—	31	1
16	Кисельница	крестьян. деревня	101	105	206	—	38	—	13	—	—	1
17	Кисельница	фольваркъ	13	16	29	5	6	—	—	—	—	—
18	Колаки-Вѣтржихово	дер. мелкой шляхты	62	65	127	9	7	5	3	—	10	1
19	Колаки-Струмене	тоже	98	103	201	3	14	—	—	—	23	—
20	Купина	тоже	43	41	84	—	2	—	—	—	15	—
21	Муравы	крестьян. деревня	74	80	154	—	8	—	17	—	—	1
22	Лубы	тоже	30	42	72	—	14	—	5	—	—	—
23	Лубы	фольваркъ	8	5	13	1	5	—	—	—	—	2
24	Нагурки	дер. мелкой шляхты	81	92	173	—	11	—	2	—	15	—
25	Ваги-Нагурки	фольваркъ	23	29	52	—	—	—	—	—	—	3
26	Пенза	дер. мелкой шляхты	145	146	291	2	19	2	3	—	25	—
27	Попки	тоже	67	78	145	—	9	—	—	—	16	—
28	Рогенице-Вельке	крестьян. деревня	312	312	624	3	70	—	33	—	3	—
29	Рогенице-Выпыхы	дер. мелкой шляхты	64	68	132	—	—	—	4	—	10	—
30	Рогенице-Пясечне	тоже	75	80	155	—	23	—	10	—	12	—
31	Серватки	дер. б. казенная	41	52	93	2	—	—	14	—	—	—
32	Балики	крестьян. деревня	45	35	80	—	5	—	11	—	—	—
33	Птаки	тоже	20	23	43	—	13	—	2	—	—	1
34	Смярово	дер. мелкой шляхты	58	41	99	—	5	—	—	—	16	—
35	Трояны	тоже	23	28	51	—	9	—	1	—	4	—
36	Хлюдне	тоже	214	222	436	1	37	—	—	—	50	—
37	Хлюдне-Васьки	тоже	47	49	96	—	—	—	—	—	12	—
38	Цыдзынь	крестьян. деревня	136	141	277	3	17	2	14	—	—	—
39	Цыдзынь	фольваркъ	30	33	63	7	27	—	—	—	—	1
Итого въ гминѣ			2918	3086	6004	66	539	9	221	—	402	14

Кольненскій уѣздъ.

всей	Количество земли (въ моргахъ)			Количество земли на 1 крестьян. владѣнне (въ морг.)	Число жилыхъ строеній			Разстоянiе въ верстахъ отъ				№ по порядку	ПРИМѢЧАНІЯ	
	Въ томъ числѣ				деревянныхъ	каменныхъ	глинобитныхъ	Стоимость всѣхъ строеній по страховой оцѣнкѣ (въ рубляхъ)	гминнаго управленія	гминнаго суда	школы			почтовой станціи
	пахатной	луговъ	лѣсовъ											
14	15	16	17	18	19	20	21	22	23	24	25	26	27	28
398	152	88	—	—	23	1	—	18960	4	4	4	8	21	
471	140	87	—	—	23	—	—	6520	7	7	7	15	22	
146	79	64	—	—	18	2	—	4440	8	8	8	17	23	
881	46	421	314	—	—	—	—	2960	—	—	—	—	24	
367	211	10	60	—	17	—	1	2530	4	4	4	17	25	
261	133	4	10	—	25	—	—	2200	6	6	6	15	26	
2147	1854	98	—	—	96	—	1	58310	8	8	5	9	27	
21460	11072	3139	2818	—	725	21	2	349250					28	
73	50	10	—	12,1	6	—	—	2510	3	8	10	20	1	Гминное управленіе въ дер. Горки-Сышнево.
556	273	52	81	—	47	—	—	10870	9	4	1	21	2	Сельское училище въ дер. Хлюдне.
747	494	13	40	—	30	—	—	4600	4	4	9	17	3	Водяныя мельницы въ д. д. Балики, Добржялово, Лубы, Муравы, Пенза, Рогенице-Вельке, Смярово и Хлюдне.
670	530	12	40	—	31	1	1	10580	—	7	9	17	5	Въ д. д. Цыдзынь и Кисельница винокуренные заводы.
332	249	10	21	—	10	—	—	4750	1	7	8	18	6	Черезъ гмину проходитъ шоссе въ г. Ломжу.
472	430	32	—	6,9	60	1	—	25900	3	8	10	20	8	Питейныя заведенія въ д. д. Горки-Сышнево, Пенза, Трояны, Добржялово, Влодки и Цыдзынь.
1200	720	90	80	—	7	5	—	6560	3	8	10	20	9	
126	103	6	—	12,6	6	—	—	1530	7	4	2	20	10	
683	210	35	126	—	1	—	—	2150	7	4	2	20	11	
157	107	30	13	—	11	—	—	2680	5	5	3	20	12	
248	144	10	15	—	7	—	—	1680	4	5	9	17	13	
956	160	20	40	—	30	2	—	18970	6	7	10	16	14	
704	568	15	50	—	32	—	—	4530	3	7	9	17	15	
23	18	—	—	—	7	1	—	1290	2	8	8	19	16	
1400	1200	90	12	—	4	8	—	12110	2	8	8	19	17	
292	153	30	60	—	14	—	—	5630	4	2	7	16	18	
198	132	15	—	—	23	—	—	3400	4	2	7	16	19	
227	152	2	58	—	15	—	—	2410	17	13	8	19	20	
406	272	20	22	—	22	1	—	6750	5	5	6	18	21	
20	18	2	—	4,0	6	—	—	640	4	12	4	20	22	
300	300	—	—	—	—	2	—	6540	4	12	4	20	23	
421	280	8	99	—	17	—	—	6090	6	6	4	20	24	
315	163	50	—	—	26	2	—	7170	6	6	5	21	26	
339	226	8	5	—	15	1	—	3680	8	2	2	18	27	
1303	752	52	200	—	61	5	—	42660	2	4	4	17	28	
170	85	30	30	—	10	—	—	4310	2	4	6	17	29	
184	122	5	30	—	12	1	—	1850	2	4	6	17	30	
65	30	20	5	4,7	14	—	—	2680	19	15	10	21	31	
201	100	50	21	—	11	—	—	1040	19	15	10	21	32	
217	146	5	41	—	15	—	—	2460	9	2	1	19	34	
91	52	4	16	—	4	—	—	2970	5	6	4	20	35	
734	362	32	240	—	52	—	—	10070	9	4	—	21	36	
215	160	—	25	—	12	—	—	870	9	3	1	20	37	
55	45	5	1	3,9	7	5	—	1510	3	9	9	19	38	
741	632	4	67	—	3	8	—	14060	3	9	9	19	39	
14841	9438	767	1438											

Списокъ населенныхъ мѣстъ.

Кольненскій уѣздъ.

№ № по порядку	Названія гминъ, сельскихъ обществъ и отдѣльных населенныхъ пунктовъ, входящихъ въ ихъ составъ	Родъ поселенія	Число наличныхъ жителей						Число земельныхъ владѣній			
			муж. пола	жен. пола	всего	Въ томъ числѣ			Крестьянскихъ надѣльныхъ	куленныхъ	мелкой шляхты	дворскихъ и др.
						Непостоян. об. пола	евреевъ об. пола	иностраниц. об. пола				
1	2	3	4	5	6	7	8	9	10	11	12	13
Гмина Стависки.												
1	Барвиконо	дер. мелк. шляхты	100	111	211	—	—	—	—	—	28	—
2	Буды-Порыцке	крестьян. деревня	41	26	67	—	—	—	11	—	—	—
3	Буды-Стависке	тоже	80	76	156	5	—	—	36	—	—	—
4	Буды-Стависке	фольваркъ										
5	Вильчево	крестьян. деревня	106	90	196	—	—	—	27	—	—	3
6	Грабувекъ	тоже	21	10	31	3	—	—	2	—	—	—
7	Грабувекъ	фольваркъ										
8	Заборово	крестьян. деревня	51	64	115	—	—	—	12	—	—	—
9	Эвелинъ	фольваркъ										
10	Гиполитово	крестьян. деревня	43	48	91	—	—	—	13	—	—	1
11	Дзенгеле	дер. мелк. шляхты	89	95	184	—	—	—	—	—	22	—
12	Дзержбѣя	крестьян. деревня	256	279	535	28	15	7	48	—	—	—
13	Дзержбѣя	фольваркъ										
14	Рутка	усадебъ	4	4	8	—	8	—	—	—	—	14
15	Желязки	дер. мелк. шляхты	19	18	37	—	—	—	—	—	6	1
16	Заскродзе	крестьян. деревня	166	163	329	8	13	—	35	—	—	—
17	Заскродзе	фольваркъ										
18	Яскъ	усадебъ	5	7	12	—	—	—	—	—	—	1
19	Игнацево	крестьян. деревня	42	58	100	—	—	—	6	—	—	—
20	Кучины	дер. мелк. шляхты	44	34	78	—	—	—	—	—	7	—
21	Мешолки	тоже	45	48	93	—	—	—	7	—	8	—
22	Мечки	тоже	52	48	100	—	7	—	—	—	15	—
23	Михны	тоже	56	60	116	—	—	—	—	—	14	—
24	Тафилы	тоже	34	32	66	—	—	—	—	—	10	—
25	Ольшево-Гура	тоже	92	91	183	—	—	—	—	—	21	—
26	Ольшево-Мале	тоже	24	24	48	—	—	—	—	—	5	—
27	Пеніонжки	тоже	22	32	54	—	—	—	—	—	10	—
28	Порыте	раскуплен. фольв.	162	163	325	6	33	6	—	—	36	—
29	Порыте	крестьян. деревня	224	234	458	—	23	—	71	—	—	—
30	Будзиски	тоже										
31	Рогале	дер. мелк. шляхты	88	85	173	—	—	—	1	—	21	—
32	Ростки	тоже	84	84	168	—	—	—	—	—	17	—
33	Соколы	тоже	127	119	246	—	13	—	1	—	27	—
34	Стависки	посадъ	1262	1450	2712	59	2434	20	185	—	—	10
35	Стависки	крестьян. деревня	115	100	215	20	22	5	—	—	—	10
36	Стависки	фольваркъ										
37	Соколиха	усадебъ	8	9	17	—	17	—	—	—	—	1
38	Смольники	тоже	—	—	—	—	—	—	—	—	—	1
39	Марылинъ	тоже	—	—	—	—	—	—	—	—	—	2
40	Хмѣлево	крестьян. деревня	77	74	151	—	—	—	9	—	—	—
41	Цваллины-Доленги	дер. мелк. шляхты	37	39	76	—	—	—	—	—	9	—
42	Цедры	дер. мелк. шл. и кр.	126	127	253	—	7	—	26	—	20	—
43	Юзефово	крестьян. деревня	110	118	228	—	—	—	26	—	—	—
44	Юзефово	фольваркъ										
45	Юржець-Малый	дер. мелк. шляхты	73	68	141	—	22	—	25	—	15	—
46	Лоевекъ	фольваркъ										
47	Юржець-Шляхецкій	дер. мелк. шляхты	67	63	130	—	—	—	—	—	21	—
48	Юржець-Паньски	крестьян. деревня										
Итого въ гминѣ			3952	4151	8103	129	2614	38	543	—	312	60

всей	Количество земли (въ моргахъ)			Количество земли на 1 крестьян. владѣніе (въ морг.)	Число жилыхъ строеній			Стоимость всѣхъ строеній по страховой оцѣнкѣ (въ рубляхъ)	Разстояніе въ верстахъ отъ				№ № по порядку
	Въ томъ числѣ				деревянныхъ	каменныхъ	глинобитныхъ		гминнаго управленія	гминнаго суда	школы	почтовой станціи	
	пахатной	луговой	лѣсовъ										
14	15	16	17	18	19	20	21	22	23	24	25	26	27
421	300	30	30	—	21	—	—	9820	3	14	3	3	1
213	144	10	26	19,3	8	1	—	4270	3	7	2	3	2
200	147	15	—	5,5	7	—	—	3730	3	7	2	3	3
637	332	50	200	—	1	1	—	5010	3	7	2	3	4
623	403	28	120	4,4	14	—	—	7770	4	5	2	4	5
35	18	4	5	17,5	2	—	—	820	7	5	3	7	6
386	253	20	30	—	3	—	—	3990	7	5	3	7	7
210	146	15	20	17,5	11	—	—	5640	7	5	3	7	8
96	53	8	—	—	1	—	—	1400	7	5	4	7	9
161	77	20	36	12,3	8	—	—	4360	5	5	3	5	10
435	310	12	10	—	21	—	—	3050	5	16	5	5	11
316	259	15	—	—	27	—	—	11100	5	8	2	5	12
земля показана на сѣ ф. Заскродзе				—	3	4	—	14570	5	8	2	5	13
110	85	3	—	—	1	—	—	560	5	6	1	5	14
473	350	60	—	13,5	6	—	—	470	5	16	5	5	15
3253	1613	120	1380	—	24	—	—	7600	7	7	5	7	16
—	—	—	—	—	1	1	—	6810	7	7	5	7	17
—	—	—	—	—	—	1	—	220	7	15	5	7	18
123	81	12	8	20,5	4	—	—	6010	5	5	3	5	19
185	135	7	6	—	6	—	—	1440	2	14	2	2	20
172	115	10	8	—	12	—	—	960	5	15	5	5	21
285	203	21	13	—	14	—	—	2800	6	16	6	6	22
234	185	13	—	—	10	—	—	3000	3	14	3	3	23
155	104	7	6	—	6	—	—	1330	3	14	3	3	24
329	240	10	14	—	21	—	—	3860	7	18	7	7	25
148	109	6	4	—	4	—	—	1120	7	21	7	7	26
122	83	5	6	—	8	—	—	1030	6	19	6	6	27
2498	1947	96	300	—	29	2	1	28330	5	6	—	5	28
586	408	60	40	8,2	37	1	—	29310	5	6	—	5	29
60	47	5	—	30,0	2	—	—	1100	6	5	2	6	30
243	164	12	10	—	20	—	—	8370	2	15	2	2	31
385	188	30	120	—	15	—	—	4410	4	18	4	4	32
533	410	38	—	—	25	1	—	7110	3	17	3	3	33
572	367	64	—	—	167	19	—	187310	—	11	—	—	34
3053	1583	160	1120	—	3	11	—	3170	1	12	1	1	35
								15430	1	13	1	1	36
—	—	—	—	—	1	—	—	950	2	13	2	2	37
—	—	—	—	—	1	—	—	4650	2	13	2	2	38
—	—	—	—	—	1	—	—	—	—	—	—	—	39
176	80	18	21	19,5	7	—	—	6210	2	14	2	2	40
157	81	26	5	—	9	—	—	4440	6	18	6	6	41
632	492	35	7	—	22	—	—	9080	2	15	2	2	42
212	115	26	20	8,1	14	—	—	4870	7	5	3	7	43
204	133	23	—	—	—	1	—	1650	7	5	3	7	44
1540	1265	72	68	—	5	2	—	—	7	15	7	7	45
357	263	15	—	—	2	—	—	—	8	14	8	8	46
319	209	42	8	—	18	—	—	4890	7	20	7	7	47
66	17	6	—	—	6	1	—	4370	7	15	7	7	48
25091	13514	1229	6413	—	627	46	1	438390	—	—	—	—	—

ПРИМѢЧАНІЯ

Въ посадѣ Стависки гминное управленіе, начальное училище и почтовая станція.
 Костелы въ пос. Стависки и дер. Порыте.
 Два винокуренные заводы въ дер. Дзержбѣя и на фольв. Стависки.
 Водяныя мельницы въ д. д. Дзержбѣя, Заскродзе, Лоевекъ, Порыте, Рутка и Сокалиха.
 Кириичные заводы въ д. д. Заскродзе и Стависки.
 Въ посадѣ Стависки 10 трактирныхъ заведеній, 3 шинка, 1 ренсковый погребъ, и 29 торговыхъ заведеній. Ярмарковъ 6 въ годъ и кромѣ того торги по вторникамъ.
 Черезъ гмину проходить шоссе I разряда.

Списокъ населенныхъ мѣстъ.

№ № по порядку	Названія гминъ, сельскихъ обществъ и отдѣльныхъ населенныхъ пунктовъ, входящихъ въ ихъ составъ	Родъ поселенія	Число наличныхъ жителей						Число земельныхъ владѣній				
			муж. пола	жен. пола	всего	Въ томъ числѣ			Крестьянскихъ надѣльныхъ	купленныхъ	мелкой шляхты	дворскихъ и др.	
						Непостоян. об. пола	евреевъ об. пола	иностранц. об. пола					
1	2	3	4	5	6	7	8	9	10	11	12	13	
Гмина Туросль.													
1	Бончки	деревни крестьянъ бывшихъ казенныхъ	130	140	270	—	4	—	25	—	—	—	
2	Туросль		11	10	21	4	3	—	—	—	—	—	4
3	Венеция		111	149	260	—	—	—	—	29	—	—	—
4	Выжега		51	55	106	—	—	—	—	14	—	—	—
5	Кленкорь		21	29	50	—	—	—	—	8	—	—	—
6	Зимно		142	176	318	5	—	5	—	40	—	—	—
7	Круша		240	259	499	—	1	—	—	62	—	—	—
8	Ксепки		405	407	812	5	5	5	—	112	—	—	—
9	Пуделко		2	3	5	—	—	—	—	2	—	—	—
10	Лаха		368	418	786	6	3	6	—	93	—	—	—
11	Цяки		3	3	6	—	—	—	—	—	—	—	1
12	Лемань		315	355	670	11	3	11	—	99	—	—	1
13	Лончки		481	472	953	—	1	—	—	119	—	—	—
14	Новаруда		232	241	473	8	4	5	—	66	—	—	—
15	Пекло		29	32	61	—	—	—	—	4	—	—	—
16	Пошюлки		133	170	303	1	—	1	—	36	—	—	—
17	Адамусы		30	29	59	—	—	—	—	4	—	—	—
18	Подгурне		41	51	92	—	—	—	—	11	—	—	—
19	Юрки		41	40	81	—	—	—	—	12	—	—	—
20	Потасе		57	61	118	—	—	—	—	11	—	—	—
21	Пупковизна		208	227	435	—	1	—	—	63	—	—	—
22	Свиня		196	214	410	2	—	—	—	58	—	—	—
23	Серафинъ		264	285	549	—	2	—	—	76	—	—	—
24	Тржцинске		40	51	91	—	—	—	—	12	—	—	—
25	Цеціоры		300	336	636	—	1	—	—	79	—	—	—
26	Ржечны-Лясь		5	4	9	—	—	—	—	—	—	—	1
27	Цѣлюшка		242	250	492	—	2	—	—	58	—	—	—
28	Шабляки		149	141	290	2	—	—	—	38	—	—	—
	Итого въ гминѣ	4247	4608	8855	44	30	33	—	1131	—	—	7	
Гмина Червоне.													
1	Вашки	дер. б. казенная	83	120	203	2	—	—	34	—	—	—	
2	Винценты	крестьян. деревня	159	205	364	8	12	—	21	1	2	1	
3	Гетки	дер. б. казенная	88	82	170	3	—	—	26	—	—	—	
4	Громадзынь-Выкно	дер. мелк. шляхты	52	55	107	2	—	—	—	—	12	—	
5	Громадзынь-Старый	тоже	85	98	183	2	—	—	3	—	19	—	
6	Горцизна	дер. б. казенная	28	33	61	3	—	—	8	—	—	—	
7	Дуды	тоже	52	59	111	1	—	—	13	—	—	—	
8	Херубинъ	тоже	30	27	57	1	—	—	8	—	—	—	
9	Забѣле	тоже	482	578	1060	14	14	—	170	—	—	2	
10	Козіюль	тоже	215	194	409	12	19	—	40	—	—	1	
11	Колимага	тоже	72	84	156	4	—	—	21	—	—	—	
12	Никсовизна	тоже	127	116	243	5	5	—	35	—	—	4	
13	Пахучинъ	дер. мелк. шляхты	69	44	113	3	—	—	1	—	7	—	
14	Птаки	дер. б. казенная	147	151	298	6	5	—	33	—	—	—	
15	Пунки	тоже	77	76	153	1	—	—	19	—	—	—	

Кольненскій уѣздъ.

всей	Количество земли (въ моргахъ)			Количество земли на 1 крестьян. владѣніе (въ морг.)	Число жилыхъ строеній			Стоимость всѣхъ строеній по страховой оцѣнкѣ (въ рубляхъ)	Разстояніе въ верстахъ отъ				№ № по порядку	ПРИМѢЧАНІЯ	
	Въ томъ числѣ				деревянныхъ	каменныхъ	глинобитныхъ		гминнаго управленія	гминнаго суда	школы	почтовой станціи			
	пахатной	луговой	лѣсовъ												
14	15	16	17	18	19	20	21	22	23	24	25	26	27	28	
461	183	164	—	18,4	21	—	—	14590	—	—	—	—	14	1	Гминное управленіе въ дер. Бончки.
485	130	287	—	16,7	27	—	—	11260	5	5	5	17	3	2	Приходскіе костелы въ д. д. Бончки и Лемань;
128	39	65	—	9,1	10	—	—	4060	6	6	6	18	4	4	тамъ-же и начальныя училища.
153	69	54	—	19,1	3	—	—	2480	6	6	6	18	5	5	Мелочныя лавки въ д.д. Бончки, Лемань, Новаруда, Цеціоры.
574	220	249	—	14,3	32	—	—	17100	9	9	9	13	6	6	Питейныя заведенія въ д. д. Бончки и Цѣлюшка.
1049	340	428	—	16,9	60	—	—	20760	2	2	2	15	7	7	Дороги 2 и 3 разрядовъ.
1841	520	732	—	16,1	93	—	—	39710	7	7	7	21	8	8	
2332	729	1244	—	25,0	86	—	—	39770	9	9	3	14	10	10	
1709	417	642	—	17,0	77	—	—	33060	9	9	—	13	12	12	
2035	825	726	—	17,1	90	—	—	33920	9	9	9	20	13	13	
1632	500	556	—	7,8	56	—	—	20340	2	2	2	14	14	14	
220	80	68	—	55,0	6	—	—	2800	1	1	1	14	15	15	
847	245	280	—	23,5	26	—	—	11940	4	4	4	10	16	16	
60	23	15	—	5,7	5	—	—	1390	4	4	4	8	17	17	
145	55	31	—	5,0	8	—	—	1280	4	4	4	10	18	18	
68	34	6	—	5,6	6	—	—	4400	4	4	4	10	19	19	
263	82	92	—	23,9	10	—	—	4640	1	1	1	14	20	20	
829	302	395	—	13,1	54	—	—	12200	9	9	9	24	21	21	
728	332	298	—	12,5	45	—	—	12540	6	6	6	18	22	22	
1022	378	529	—	13,4	64	—	—	14020	8	8	8	19	23	23	
285	107	86	—	23,7	11	—	—	3750	4	4	4	10	24	24	
1715	606	790	—	—	72	—	—	26780	5	5	5	12	25	25	
1140	359	458	—	19,8	54	—	—	20820	2	2	2	15	27	27	
542	230	190	—	14,3	27	—	—	9180	4	4	1	10	28	28	
20263	6805	8385	—	—	943	—	—	362790	—	—	—	—	—	—	
524	278	125	—	15,4	33	—	—	6900	6	10	2	8	1	1	Въ дер. Червоне гминное управленіе, начальное училище. Другое училище въ дер. Птаки.
336	165	59	15	—	29	1	—	23550	3	12	3	7	2	2	Мелочныя лавки въ д.д. Забѣле и Птаки.
394	240	56	—	15,1	24	—	—	8570	10	7	7	12	3	3	Пивоваренный заводъ въ дер. Козіюль.
256	150	30	—	—	11	—	—	2290	7	13	7	3	4	4	Шоссе проходитъ черезъ дер. Червоне.
479	296	104	10	—	21	—	—	7150	6	12	6	2	5	5	(Число иностранцевъ, показанное по всей гминѣ, по отдѣльнымъ населеннымъ пунктамъ не распределено).
239	115	42	3	29,8	8	—	—	4810	5	6	5	7	6	6	
245	150	41	—	18,9	18	—	—	4820	6	9	2	8	7	7	
138	86	27	—	17,2	6	—	—	2530	6	9	2	8	8	8	
3187	1812	648	—	—	146	—	—	95980	3	8	—	3	9	9	
748	452	105	—	—	48	—	—	20400	4	11	4	6	10	10	
408	248	70	10	19,4	20	—	—	13570	5	8	2	6	11	11	
462	265	102	—	—	34	—	—	7320	9	15	5	12	12	12	
248	107	35	4	—	8	—	—	2510	8	16	8	5	13	13	
542	276	98	—	16,8	41	—	—	13920	7	5	—	7	14	14	
347	195	86	8	18,2	20	—	—	10910	8	7	5	9	15	15	


Списокъ населенныхъ мѣстъ.

№ по порядку	Названія гминъ, сельскихъ обществъ и отдѣльныхъ населенныхъ пунктовъ, входящихъ въ ихъ составъ	Родъ поселенія	Число наличныхъ жителей						Число земельныхъ владѣній			
			муж. пола	жен. пола	всего	Въ томъ числѣ			Крестьянскихъ	Мелкой шляхты	Дворскихъ и др.	
						Непостоян. об. пола	евреевъ об. пола	инострани. об. пола				
1	2	3	4	5	6	7	8	9	10	11	12	13
16	Пясутно-Дымки	дер. б. казенная	27	28	55	1	—	—	9	—	—	—
17	Желязне	тоже	49	50	99	—	—	—	16	—	—	—
18	Кузе	тоже	10	10	20	1	—	—	3	—	—	—
19	Людвы-Лабянга	тоже	48	48	96	1	—	—	16	—	—	—
20	Тржцинки	тоже	6	7	13	—	—	—	2	—	—	—
21	Хаберки	тоже	18	18	36	1	—	—	6	—	—	—
22	Рупинъ	крестьян. деревня	43	48	91	—	2	—	17	—	—	—
23	Рупинъ	фольваркъ	46	49	95	7	—	—	—	10	3	—
24	Самуле	дер. б. казенная	82	79	161	—	—	—	17	—	—	—
25	Тышки-Лабно	дер. мелкой шляхты	67	80	147	2	—	—	—	—	17	—
26	Червоне	дер. б. казенная	449	524	973	12	8	—	113	—	—	2
27	Червоне	фольваркъ	9	2	11	—	—	—	—	—	—	1
28	Чернице	крестьян. деревня	60	58	118	—	—	—	6	—	—	—
29	Пасторчикъ	дворская усадьба	5	8	13	4	—	—	—	—	—	1
30	Слобода	тоже	3	2	5	—	—	—	4	—	—	—
31	Чернице	фольваркъ	5	4	9	5	—	—	—	—	—	1
Итого въ гминѣ			2693	2937	5630	101	65	26	641	11	60	13

Кольненскій уѣздъ.

всей	Количество земли (въ моргахъ)			Количество земли на 1 крестьян. владѣніе (въ морг.)	Число жилыхъ строеній			Стоимость всегоъ строеній по страховой оцѣнкѣ (въ рубляхъ)	Разстояніе въ верстахъ отъ				№ по порядку	ПРИМѢЧАНІЯ												
	пахатной	луговой	лѣсовъ		деревянныхъ	каменныхъ	глинобитныхъ		гминнаго управленія	гминнаго суда	школы	почтовой станціи														
															14	15	16	17	18	19	20	21	22	23	24	25
794	426	186	—	15,2	48	—	—	9950	11	11	7	13	16	17	18	19	20	21	22	23	24	25	26	27	28	
185	110	18	8	10,8	14	—	—	5110	5	12	5	6	22	23	24	25	26	27	28	29	30	31	32	33	34	35
392	242	35	—	—	13	—	—	6110	—	—	—	—	23	24	25	26	27	28	29	30	31	32	33	34	35	
263	142	45	—	15,4	17	—	—	7480	7	5	5	10	24	25	26	27	28	29	30	31	32	33	34	35	36	37
697	453	68	10	—	16	—	—	3010	8	14	8	5	25	26	27	28	29	30	31	32	33	34	35	36	37	38
2886	1942	643	6	—	120	—	—	79860	—	14	—	3	26	27	28	29	30	31	32	33	34	35	36	37	38	39
65	35	18	—	—	1	1	—	3580	—	14	—	3	27	28	29	30	31	32	33	34	35	36	37	38	39	40
130	84	9	—	21,6	9	—	—	1060	8	15	8	4	28	29	30	31	32	33	34	35	36	37	38	39	40	41
41	20	12	—	—	1	—	—	3500	5	12	3	3	29	30	31	32	33	34	35	36	37	38	39	40	41	42
542	247	89	150	—	1	1	—	3580	8	15	8	4	30	31	32	33	34	35	36	37	38	39	40	41	42	43
14548	8536	2751	224	—	707	3	2	348470																		

Handwritten note: 1886



ЛОМЖИНСКІЙ УЪЗДЪ.

Списокъ населенныхъ мѣстъ.

№ по порядку	Названія гминъ, сельскихъ обществъ и отдѣльныхъ населенныхъ пунктовъ, входящихъ въ ихъ составъ	Родъ поселенія	Число наличныхъ жителей						Число земельныхъ владѣній			
			муж. пола	жен. пола	всего	Въ томъ числѣ			Крестьянскихъ	Купеческихъ	Мелкой шляхты	Дворскихъ и др.
						Непостоян. об. пола	евр. об. пола	иностр. об. пола				
1	2	3	4	5	6	7	8	9	10	11	12	13
Гмина Божеево.												
1	Богушки	дер. мелк. шляхты	37	40	77	—	—	—	—	—	9	—
2	Божеево-Нове	крестьян. деревня	20	24	44	—	—	—	5	—	—	—
3	Божеево-Старе	тоже	50	47	97	—	—	—	12	—	—	—
4	Божеево	фольваркъ	32	38	70	7	—	4	—	—	—	7
5	Броново	крестьян. деревня	422	436	858	—	12	—	120	—	—	—
6	Броново	фольваркъ	12	15	27	—	—	—	—	—	—	3
7	Верцишево	дер. мелк. шл. и кр.	83	88	171	—	—	—	5	—	14	—
8	Визна	посадъ	1430	1429	2859	30	568	26	304	—	—	—
9	Визница	крестьян. деревня	15	19	34	—	—	—	6	—	—	—
10	Витково	тоже	10	11	21	—	—	—	3	—	—	—
11	Витково	фольваркъ	16	14	30	—	6	—	—	—	—	2
12	Занклево	крестьян. деревня	101	107	208	—	—	—	32	1	—	—
13	Занклево	фольваркъ										
14	Каролинъ	фольв. и крестьяне	28	26	54	—	—	—	10	—	—	1
15	Кокошки	дер. мелк. шляхты	61	59	120	—	—	—	—	—	19	—
16	Котово	крестьян. деревня	30	37	67	—	—	—	8	—	—	—
17	Котово-Пляцъ	дер. мелк. шляхты	68	70	138	—	—	—	—	—	19	—
18	Котувекъ	тоже	60	68	128	—	—	—	—	—	14	—
19	Крамково	фольв. и крестьяне	115	118	233	—	—	—	30	—	—	1
20	Малахово-Пекло	дер. мелк. шляхты	20	21	41	—	—	—	—	—	6	—
21	Менчки	тоже	71	73	144	—	—	—	—	—	16	—
22	Нелавицѣ	тоже	119	114	233	—	8	—	—	—	28	—
23	Нивково	крестьян. деревня	89	86	175	—	—	—	24	—	—	—
24	Нивково	фольваркъ										
25	Русь	крестьян. деревня	53	59	112	—	—	—	15	1	—	—
26	Рutki-Заборово	дер. мелк. шляхты	138	140	278	—	—	—	—	—	31	—
27	Рутковске	тоже	115	118	233	—	—	—	—	—	37	—
28	Самборы-Буково	тоже	44	46	90	—	—	—	—	—	15	—
29	Себурчинъ	крестьян. деревня	27	33	60	—	—	—	8	—	—	—
30	Себурчинъ	фольваркъ	12	18	30	7	5	—	—	—	—	2
31	Среброво	крестьян. деревня	106	109	215	—	—	—	28	—	—	—
32	Среброво	фольваркъ	4	5	9	—	—	—	—	—	—	1
33	Млыникъ	дер. мелк. шляхты	4	5	9	—	6	—	—	—	—	1
34	Мрувки	тоже	8	10	18	—	—	—	—	—	—	2
35	Руда	тоже	3	4	7	—	—	—	—	—	—	1
36	Янчево	крестьян. деревня	105	101	206	—	13	—	16	—	—	—
37	Янчево	фольваркъ	26	29	55	10	—	2	—	—	—	5
38	Ярнуты	дер. мелк. шляхты	16	18	34	—	—	—	—	—	6	—
Итого въ гминѣ			3550	3635	7185	54	618	32	626	3	218	23
Гмина Дроздово.												
1	Буды-Чарноцке	крестьян. деревня	152	147	299	13	7	—	39	—	—	—
2	Вылудзынъ	тоже	70	50	120	—	16	—	9	—	—	—
3	Хоцево-Мечиславо	фольваркъ	5	2	7	—	—	—	—	—	—	1
4	Выржыки	дер. мелк. шляхты	58	63	121	—	6	—	—	—	15	—
5	Гуты	крестьян. деревня	80	81	161	—	—	—	24	—	—	—
6	Казимірово	фольваркъ	20	14	34	2	6	—	—	—	—	1

Ломжинскій уѣздъ.

№ по порядку	Количество земли (въ моргахъ)				Количество земли на 1 крестьян. владѣніе (въ морг.)	Число жилыхъ строеній			Разстояніе въ верстахъ отъ				№ по порядку	ПРИМѢЧАНІЯ										
	всей	Въ томъ числѣ				деревянныхъ	каменныхъ	глинобитныхъ	Стоимость всѣхъ строеній по страховоу оцѣнкѣ (въ рубляхъ)	гминнаго управленія	гминнаго суда	школы			почтовой станціи									
		пахатной	луговой	лѣсовъ																				
14	15	16	17	18	19	20	21	22	23	24	25	26	27	28										
1	180	160	—	15	—	9	—	1030	5	20	12	20	1	Въ посадѣ Визна гминное управленіе, начальное училище, костель. Начальное училище въ дер. Броново. Вѣтряная мельница въ пос. Визна; водяныя въ д. д. Божеево-Старе, Броново, Крамково, Руда и Янчево. Винокуренные заводы въ д. д. Божеево-Старе и Янчево. Дороги 3 разряда. (Средній размѣръ крестьянской усадьбы показанъ въ тѣхъ только деревняхъ, въ которыхъ крестьянскія земли показаны отдѣльно отъ шляхецкихъ и другихъ владѣній).										
2	156	150	5	1	31,2	5	—	3270	6	17	3	17	2											
3	129	89	10	20	10,7	12	—	2790	5	17	3	17	3											
4	2400	1500	60	200	—	2	5	7280	5	17	3	17	4											
5	1928	1838	—	30	16,0	120	—	36090	7	19	—	19	5											
6	400	200	60	—	—	3	—	6310	7	19	—	19	6											
7	327	254	—	70	—	19	—	4440	6	27	13	27	7											
8	4174	3060	40	114	13,6	297	7	84480	—	21	—	21	8											
9	98	80	—	11	16,3	6	—	1740	4	20	6	20	9											
10	20	20	—	—	6,6	3	—	1400	—	21	7	21	10											
11	48	40	—	—	—	3	—	2090	—	21	7	21	11											
12	677	517	10	40	20,5	30	—	8910	4	25	11	25	12											
13	27	27	—	—	—	1	—	500	—	—	—	—	13											
14	60	55	—	—	—	10	1	2360	2	19	5	19	14											
15	214	194	—	10	—	19	—	3790	4	17	8	17	15											
16	135	95	—	37	16,9	8	—	1090	7	18	14	18	16											
17	1410	960	50	80	—	19	—	9760	7	19	14	19	17											
18	196	91	10	40	—	14	—	2900	6	19	13	19	18											
19	595	475	10	50	19,8	31	—	11620	2	19	5	19	19											
20	262	180	10	60	—	6	—	3000	3	23	10	23	20											
21	580	430	5	30	—	16	—	1800	3	20	10	20	21											
22	379	199	10	90	—	28	—	3790	5	18	10	18	22											
23	280	226	—	—	11,7	24	—	5460	3	21	2	21	23											
24	15	14	—	—	—	1	—	190	3	21	2	21	24											
25	354	237	10	48	22,1	16	—	5770	3	24	10	24	25											
26	440	324	—	6	—	30	—	2290	2	21	9	21	26											
27	650	430	10	90	—	37	—	3350	10	31	17	31	27											
28	270	200	—	30	—	15	—	2110	3	24	9	24	28											
29	47	38	—	—	5,9	8	—	1980	6	28	13	28	29											
30	1230	620	60	300	—	1	1	5100	6	28	13	28	30											
31	930	560	—	90	33,2	28	—	6810	2	20	9	20	31											
32	640	400	10	20	—	1	—	2740	2	20	9	20	32											
33	—	—	—	—	—	1	—	720	2	20	9	20	33											
34	—	—	—	—	—	2	—	2300	2	20	9	20	34											
35	—	—	—	—	—	1	—	620	2	20	9	20	35											
36	112	54	10	12	7,0	16	—	3060	4	17	2	17	36											
37	1440	700	60	440	—	1	4	12010	4	17	3	17	37											
38	495	419	10	50	—	6	—	2650	6	22	11	22	38											
Итого														21298	14836	450	1984	—	849	18	3	257600		
1	280	239	7	—	7,1	22	1	11360	4	4	4	6	1	Гминное управленіе въ дер. Пюнтница; тамъ-же костель и начальное училище. Кромѣ того костель въ дер. Дроздово-Дольне.										
2	70	44	5	—	7,7	8	—	7850	12	12	2	14	2											
3	470	15	—	450	—	2	—	1880	16	16	2	18	3											
4	87	56	—	30	—	15	—	3790	10	10	2	12	4											
5	340	270	—	34	14,2	15	—	10460	12	12	3	14	5											
6	180	160	—	10	—	1	—	2300	15	15	4	17	6											

Списокъ населенныхъ мѣстъ.

№ № по порядку	Названія гминъ, сельскихъ обществъ и отдѣльныхъ населенныхъ пунктовъ, входящихъ въ ихъ составъ	Родъ поселенія	Число наличныхъ жителей						Число земельныхъ владѣній			
			муж. пола	жен. пола	всего	Въ томъ числѣ			Крестьянскихъ	Купленныхъ	Мелкой шляхты	Дворскихъ и др.
						Непостоян. обоего пола	евррейск. об. пола	иностраниц. об. пола				
1	2	3	4	5	6	7	8	9	10	11	12	13
7	Дроздово-Гурне	крестьян. деревня							22			
8	Дроздово	фольваркъ	106	180	286	—	87	—	—	—	—	1
9	Дроздово-Дольне	крестьян. деревня	200	183	383	—	18	—	54	—	—	—
10	Езіорко	тоже	304	205	509	—	108	—	41	—	—	1
11	Езіорко	фольваркъ										
12	Забавка	тоже	23	23	46	—	—	—	—	—	—	1
13	Мочидло	тоже	4	3	7	—	—	—	—	—	—	1
14	Покрживки	тоже	3	4	7	—	—	—	—	—	—	1
15	Желехи	дер. мелкой шляхты	69	76	145	—	4	—	8	—	19	—
16	Желехи	крестьян. деревня										
17	Калиново	тоже	201	208	409	—	86	—	38	—	—	—
18	Калиново	фольваркъ										1
19	Ковнаты	крестьян. деревня	185	188	373	—	10	—	35	—	—	—
20	Ковнаты	фольваркъ										1
21	Каленчинъ	тоже	5	6	11	—	—	—	—	—	—	1
22	Коссаки	дер. мелкой шляхты	185	186	371	—	36	—	30	—	9	—
23	Коссаки	крестьян. колонія										
24	Кржево	крестьян. деревня	187	182	369	—	52	—	37	—	—	—
25	Кржево	фольваркъ										1
26	Михалово	крестьян. деревня	16	17	33	—	—	—	7	—	—	—
27	Мотыки	тоже	41	52	93	—	3	—	9	—	—	—
28	Неводово	тоже	46	30	76	—	7	—	10	—	—	—
29	Неводово	дер. мелкой шляхты									8	—
30	Ольшины	крестьян. деревня	105	107	212	—	43	—	26	—	—	—
31	Ольшины	дер. мелкой шляхты										1
32	Викторжинъ	фольваркъ	5	4	9	—	—	—	—	—	—	1
33	Пионтница	крестьян. деревня	1099	1227	2326	59	1040	12	61	—	—	—
34	Пионтница	маіоратное имѣніе										1
35	Александрово	поселокъ	3	4	7	—	—	—	—	—	—	1
36	Эльжбіединъ	тоже	2	5	7	—	—	—	—	—	—	1
37	Поняць	крестьян. деревня	68	77	145	—	3	—	6	—	—	—
38	Поняць	дер. мелк. шляхты									29	—
39	Раково-Богине	крестьян. деревня	102	104	206	—	14	—	25	—	—	—
40	Раково-Богине	дер. мелк. шляхты									13	—
41	Раково-Чахи	тоже	130	131	261	—	49	—	—	—	20	—
42	Ржентково	крестьян. деревня	50	64	114	—	—	—	11	—	—	—
43	Тарасково	тоже	66	74	140	—	2	—	9	—	—	—
44	Тарасково	фольваркъ										1
45	Трушки	крестьян. деревня	110	121	231	—	13	—	32	—	—	—
46	Трушки	фольваркъ										1
47	Чарноцинъ	крестьян. деревня	303	305	608	7	194	—	49	—	—	—
48	Чарноцинъ	фольваркъ										1
Итого въ гминѣ			4003	4123	8126	81	1801	12	584	—	113	18
Гмина Замбровъ												
1	Брайчево	дер. мелк. шляхты	33	35	68	—	—	—	—	—	2	—
2	Брайчево	крестьян. деревня							8	—	—	—
3	Вдзенконь	дер. мелк. шляхты	212	214	426	—	—	—	7	—	40	—
4	Вдзенконь	крестьян. деревня										—
5	Вержбово	тоже	95	87	182	—	—	—	20	—	—	—

Ломжинскій уѣздъ.

всей	Количество земли (въ моргахъ)			Количество земли на 1 крестья. владѣніе (въ морг.)	Число жилыхъ строеній			Разстояніе въ верстахъ отъ				№ № по порядку	ПРИМѢЧАНІЯ	
	Въ томъ числѣ				деревянныхъ	каменныхъ	глинобитныхъ	Стоимость всѣхъ строеній по страховой оцѣнкѣ (въ рубляхъ)	гминнаго управленія	гминнаго суда	школы			почтовой станціи
	пахатной	луговой	лѣсовъ											
14	15	16	17	18	19	20	21	22	23	24	25	26	27	28
48	30	2	—	2,2	14	—	—	4410	5	5	4	7	7	Школы въ д. д. Езіорко и Ольшины.
2162	654	106	1142	—	15	4	—	15400	5	5	4	7	8	Въ дер. Дроздово пивоваренный заводъ.
247	200	8	—	4,6	16	—	—	9210	6	6	3	8	9	Въ дер. Дроздово пивоваренный заводъ.
513	423	10	—	12,5	12	4	—	10030	5	5	—	7	10	Въ дер. Езіорко винокуренный заводъ.
2733	886	—	1476	—	10	6	—	15780	5	5	—	7	11	Въ дер. Езіорко винокуренный заводъ.
91	91	—	—	—	3	—	—	1000	5	5	2	7	12	Въ дер. Езіорко винокуренный заводъ.
—	—	—	—	—	1	—	—	230	6	6	1	8	13	Въ дер. Езіорко винокуренный заводъ.
—	—	—	—	—	1	1	—	2200	2	2	2	4	14	Въ дер. Езіорко винокуренный заводъ.
286	192	—	84	—	14	—	—	2000	11	11	6	13	15	Въ дер. Езіорко винокуренный заводъ.
41	30	1	—	5,1	10	—	—	5400	—	—	—	—	16	Въ дер. Езіорко винокуренный заводъ.
350	260	10	—	9,2	30	—	—	17090	3	3	3	5	17	Въ дер. Езіорко винокуренный заводъ.
1554	443	172	814	—	4	2	—	5350	3	3	3	5	18	Въ дер. Езіорко винокуренный заводъ.
270	200	16	—	8,0	20	—	—	6750	10	12	4	14	19	Въ дер. Езіорко винокуренный заводъ.
1263	713	—	403	—	3	2	—	6300	12	12	4	14	20	Въ дер. Езіорко винокуренный заводъ.
—	—	—	—	—	1	—	—	550	11	11	2	13	21	Въ дер. Езіорко винокуренный заводъ.
701	300	69	319	—	9	—	—	9990	15	15	7	17	22	Въ дер. Езіорко винокуренный заводъ.
182	140	7	—	6,0	11	—	—	3400	15	15	7	17	23	Въ дер. Езіорко винокуренный заводъ.
184	130	12	—	5,0	17	—	—	4610	13	13	5	15	24	Въ дер. Езіорко винокуренный заводъ.
1358	319	60	928	—	1	1	1	7920	13	13	5	15	25	Въ дер. Езіорко винокуренный заводъ.
120	72	—	—	15,7	4	—	—	1460	3	3	3	5	26	Въ дер. Езіорко винокуренный заводъ.
88	60	5	—	9,7	6	—	—	2080	10	10	4	12	27	Въ дер. Езіорко винокуренный заводъ.
240	149	11	—	24,0	16	—	—	6260	8	8	3	10	28	Въ дер. Езіорко винокуренный заводъ.
629	375	47	177	—	8	—	—	2330	8	8	3	10	29	Въ дер. Езіорко винокуренный заводъ.
270	200	10	—	10,4	12	—	—	3230	7	7	—	9	30	Въ дер. Езіорко винокуренный заводъ.
2771	683	67	2021	—	7	6	—	13650	7	7	—	9	31	Въ дер. Езіорко винокуренный заводъ.
183	183	—	—	—	2	—	—	5000	4	4	2	6	32	Въ дер. Езіорко винокуренный заводъ.
671	442	15	—	11,0	128	1	—	93960	—	—	—	2	33	Въ дер. Езіорко винокуренный заводъ.
—	—	—	—	—	3	4	—	10710	—	—	—	—	34	Въ дер. Езіорко винокуренный заводъ.
1505	850	160	333	—	—	1	—	1860	1	1	1	3	35	Въ дер. Езіорко винокуренный заводъ.
—	—	—	—	—	1	2	—	5000	2	2	2	4	36	Въ дер. Езіорко винокуренный заводъ.
49	20	4	—	8,1	4	—	—	2270	7	7	2	9	37	Въ дер. Езіорко винокуренный заводъ.
574	370	—	204	—	10	—	—	9580	7	7	2	9	38	Въ дер. Езіорко винокуренный заводъ.
71	67	2	—	2,8	4	—	—	1620	10	10	—	12	39	Въ дер. Езіорко винокуренный заводъ.
611	245	52	310	—	8	—	—	5900	10	10	—	12	40	Въ дер. Езіорко винокуренный заводъ.
274	152	1	121	—	20	—	—	5360	9	9	1	11	41	Въ дер. Езіорко винокуренный заводъ.
87	77	—	—	7,9	7	—	—	1630	7	7	1	9	42	Въ дер. Езіорко винокуренный заводъ.
37	27	—	—	4,1	6	—	—	1010	15	15	1	17	43	Въ дер. Езіорко винокуренный заводъ.
645	342	6	297	—	18	—	—	14720	15	15	1	17	44	Въ дер. Езіорко винокуренный заводъ.
89	63	—	—	2,7	14	—	—	2600	13	13	5	15	45	Въ дер. Езіорко винокуренный заводъ.
723	497	50	139	—	3	—	—	6520	13	13	5	15	46	Въ дер. Езіорко винокуренный заводъ.
1008	500	12	—	20,5	46	1	—	23950	2	2	2	4	47	Въ дер. Езіорко винокуренный заводъ.
115	105	10	—	4,2	6	—	—	6780	2	2	2	4	48	Въ дер. Езіорко винокуренный заводъ.
24170	11274	937	9292	—	588	36	1	392740						
179	146	13	—	—	7	—	—	3310	9	9	9	9	1	Въ пос. Замбровъ гминное управленіе, костель, начальное училище, гминный судъ и почтовая станція.
208	184	—	—	26,0	—	—	—	—	9	9	9	9	2	
557	432	46	17	—	40	—	—	17970	6	6	6	6	3	
94	68	16	—	13,4	—	—	—	—	6	6	6	6	4	
85	76	—	—	4,2	14	—	—	1190	6	6	6	6	5	

Списокъ населенныхъ мѣстъ.

№ по порядку	Названія гминь, сельскихъ обществъ и отдѣльных населенныхъ пунктовъ, входящихъ въ ихъ составъ	Родъ поселенія	Число наличныхъ жителей						Число земельныхъ владѣній			
			муж. пола	жен. пола	всего	Въ томъ числѣ			Крестьянскихъ	мелкой шляхты	дворскихъ и др.	
						Непостоян. обою пола	евреевъ об. пола	инострани. об. пола				
1	2	3	4	5	6	7	8	9	10	11	12	13
6	Верхбово	фольваркъ	18	22	40	7	—	—	—	—	—	1
7	Виснево	дер. мелкой шляхты	97	110	207	—	—	—	—	—	26	—
8	Воля-Замбровска	крестьян. деревня	264	215	479	—	—	—	48	—	—	—
9	Воля-Замбровска	фольваркъ	20	25	45	6	—	—	—	—	—	1
10	Вондолки-Борове	крестьян. деревня	22	16	38	—	—	—	5	—	—	—
11	Вондолки-Борове	фольваркъ	6	8	14	3	—	—	—	—	—	1
12	Вондолки-Буцьки	крестьян. деревня	31	41	72	—	—	—	7	—	—	—
13	Вондолки-Буцьки	дер. мелкой шляхты										
14	Вондолки-Старе	крестьян. деревня	55	51	106	—	—	—	22	—	—	—
15	Вондолки-Старе	дер. мелкой шляхты										
16	Гардлинъ	тоже	49	52	101	—	—	—	3	—	14	—
17	Грабувка	крестьян. деревня	74	74	148	—	—	—	12	—	—	—
18	Гржималы	тоже	74	75	149	—	—	—	13	—	—	—
19	Гржималы	дер. мелкой шляхты										
20	Грохи-Лентовница	тоже	27	19	46	—	—	—	—	—	7	—
21	Грохи-Погоржель	крестьян. деревня	50	53	103	—	—	—	16	—	—	—
22	Грохи-Погоржель	фольваркъ	12	15	27	7	—	—	—	—	—	1
23	Длугоборжъ-Хлопскій	крестьян. деревня	81	75	156	—	—	—	22	—	—	—
24	Длугоборжъ-Хлопскій	дер. мелкой шляхты										
25	Длугоборжъ-Шляхецкій	тоже	49	52	101	—	—	—	—	—	7	—
26	Домбки-Лентовница	тоже	31	23	54	—	—	—	—	—	9	—
27	Загробы-Закржево	тоже	57	53	110	—	—	—	—	—	16	—
28	Загробы-Лентовница	тоже	76	80	156	—	—	—	—	—	19	—
29	Загробы-Лентовница	крестьян. деревня										
30	Закржево-Нове	дер. мелкой шляхты	20	15	35	—	—	—	—	—	6	—
31	Закржево-Старе	тоже	80	80	160	—	—	—	—	—	20	—
32	Замбровъ	посадъ	1625	2059	3684	374	1652	50	234	—	—	1
33	Климаше-Яблонь	дер. мелкой шляхты	36	35	71	—	—	—	—	—	6	—
34	Конопки-Яблонь	тоже	52	57	109	—	—	—	—	—	10	—
35	Краево-Борове	тоже	67	68	135	—	—	—	—	—	14	—
36	Краево-Бяле	тоже	123	108	231	—	—	—	10	—	23	—
37	Краево-Корытки	крестьян. деревня	64	60	124	—	—	—	13	—	—	—
38	Краево-Корытки	фольваркъ	9	10	19	4	—	—	—	—	—	1
39	Краево-Лентово	дер. мелкой шляхты	26	30	56	—	—	—	—	—	9	—
40	Краево-Старе	тоже	45	53	98	—	—	—	—	—	21	—
41	Краево-Цвиклы	тоже	51	38	89	—	—	—	—	—	16	—
42	Лосе-Доленги	тоже	15	22	37	—	—	—	—	—	2	—
43	Лясковецъ	крестьян. деревня	93	100	193	—	—	—	20	—	—	—
44	Лясковецъ	фольваркъ	17	16	33	7	—	—	—	—	—	1
45	Нагурки	дер. мелкой шляхты	112	125	237	—	—	—	—	—	32	—
46	Оссовецъ	тоже	42	37	79	—	—	—	—	—	10	—
47	Порыте	крестьян. деревня	192	177	369	—	—	—	43	—	—	—
48	Порыте	фольваркъ	28	22	50	11	—	—	—	—	—	1
49	Прушки	крестьян. деревня	68	58	126	—	—	—	8	—	8	—
50	Рыкаче	дер. мелкой шляхты	92	88	180	—	—	—	2	—	18	—
51	Сасины	тоже	54	42	96	—	—	—	—	—	11	—
52	Сендзивуе	тоже	105	100	205	—	—	—	—	—	11	—
53	Сендзивуе	крестьян. деревня										
54	Следзе	дер. мелкой шляхты	62	48	110	—	—	—	—	—	17	—
55	Табондзь	тоже	166	176	342	—	—	—	—	—	36	—
56	Табондзь	крестьян. деревня										
57	Фаще	дер. мелкой шляхты	23	28	51	—	—	—	—	—	13	—

Ломжинскій уѣздъ.

№ по порядку	Колличество земли (въ моргахъ)	Въ томъ числѣ			Колличество земли на 1 крестьян. владѣнн (въ морг.)	Число жилыхъ строеній			Разстоянiе въ верстахъ отъ				№ по порядку	ПРИМѢЧАНIЯ		
		всей	пахатной	луговыхъ		лѣсовъ	деревянныхъ	каменныхъ	глинобитныхъ	Стоимость всѣхъ строеній по страховой оцѣнкѣ (въ рубляхъ)	гминнаго управленія	гминнаго суда			школы	почтовой станціи
689	336	196	133	—	5	—	—	5000	6	6	6	6	6	6		
459	350	58	—	—	24	—	—	6770	4	4	4	4	4	7		
116	102	—	—	2,3	43	—	—	21230	2	2	2	2	2	8		
546	370	100	15	—	6	—	—	8880	2	2	2	2	2	9		
6	3	—	—	1,2	4	—	—	180	3	3	3	3	3	10		
286	200	26	28	—	1	1	—	3590	3	3	3	3	3	11		
76	60	8	—	10,8	—	—	—	—	—	—	—	—	—	12		
115	70	21	11	—	9	—	—	2160	3	3	3	3	3	13		
97	80	6	—	4,4	—	—	—	—	—	—	—	—	—	14		
174	122	33	—	—	10	—	—	3070	3	3	3	3	3	15		
256	214	10	4	—	13	—	—	1860	4	4	4	4	4	16		
136	100	21	—	11,3	13	—	—	6360	4	4	4	4	4	17		
49	38	6	—	3,7	—	—	—	—	—	—	—	—	—	18		
272	162	57	—	—	18	—	—	6050	6	6	6	6	6	19		
175	110	20	26	—	7	—	—	2570	9	9	9	9	9	20		
23	16	4	—	1,4	11	—	—	1270	7	7	7	7	7	21		
655	422	60	120	—	4	—	—	6880	7	7	7	7	7	22		
308	264	14	—	14,0	—	—	—	—	—	—	—	—	—	23		
41	36	—	—	—	11	—	—	3430	4	4	4	4	4	24		
88	78	—	—	—	12	—	—	4460	4	4	4	4	4	25		
115	102	—	—	—	5	—	—	6480	8	8	8	8	8	26		
263	234	—	—	—	15	—	—	6390	12	12	12	12	12	27		
383	340	—	—	—	—	—	—	—	—	—	—	—	—	28		
8	6	—	—	4,0	20	—	—	6900	6	6	6	6	6	29		
90	80	—	—	—	5	—	—	1000	3	3	3	3	3	30		
342	304	—	—	—	21	—	—	1740	4	4	4	4	4	31		
2122	1901	76	103	—	263	7	1	151250	—	—	—	—	—	32		
163	120	25	—	—	5	—	—	5180	2	2	2	2	2	33		
99	88	—	—	—	10	—	—	2130	4	4	4	4	4	34		
73	38	20	7	—	14	—	—	1760	5	5	5	5	5	35		
464	354	34	25	—	23	—	—	6170	6	6	6	6	6	36		
18	8	8	—	1,3	6	—	—	1400	5	5	5	5	5	37		
457	376	—	31	—	4	—	—	7650	5	5	5	5	5	38		
292	164	38	58	—	9	—	—	3830	6	6	6	6	6	39		
357	238	38	42	—	20	—	—	3220	4	4	4	4	4	40		
226	201	—	—	—	15	—	—	2180	6	6	6	6	6	41		
142	91	10	25	—	4	—	—	2280	7	7	7	7	7	42		
145	129	—	—	7,2	18	—	—	4390	5	5	5	5	5	43		
976	594	122	150	—	10	—	—	10850	5	5	5	5	5	44		
407	295	42	25	—	31	—	—	7150	2	2	2	2	2	45		
296	240	17	6	—	10	—	—	7780	6	6	6	6	6	46		
39	30	—	—	9,9	28	—	—	2470	3	3	3	3	3	47		
2421	1332	500	320	—	3	7	—	10530	3	3	3	3	3	48		
571	490	18	—	71,3	10	—	—	2480	3	3	3	3	3	49		
278	231	—	15	—	16	—	—	6170	6	6	6	6	6	50		
164	130	—	16	—	11	—	—	3830	8	8	8	8	8	51		
305	140	67	64	—	9	—	—	6080	2	2	2	2	2	52		
416	360	10	—	29,7	—	—	—	—	—	—	—	—	—	53		
151	116	—	18	—	12	—	—	2880	4	4	4	4	4	54		
319	115	68	100	—	40	—	—	8190	12	12	12	12	12	55		
94	54	30	—	13,4	—	—	—	—	—	—	—	—	—	56		
160	120	—	—	—	11	—	—	2640	9	9	9	9	9	57		

Въ посадѣ Замбровъ укусный заводъ, 26 питейныхъ заведеній, 60 лавокъ, 6 ярмарокъ въ годъ. Водяныя мельницы въ пос. Замбровъ и въ дер. Сендзивуе. Вѣтряныя мельницы въ пос. Замбровъ, въ д. д. Виснево и Гржималы. Черезъ гмину проходить шоссе 2 разряда изъ Чижова въ Бѣлостокъ.

Списокъ населенныхъ мѣстъ.

№ № по порядку	Названія гминъ, сельскихъ обществъ и отдѣльныхъ населенныхъ пунктовъ, входящихъ въ ихъ составъ	Родъ поселенія	Число наличныхъ жителей						Число земельныхъ владѣній			
			муж. пола	жен. пола	всего	Въ томъ числѣ			Крестьянскихъ		мелкой шляхты	дворскихъ и др.
						Непостоян. об. пола	евреевъ об. пола	иностраниц. об. пола	надѣльныхъ	купленныхъ		
1	2	3	4	5	6	7	8	9	10	11	12	13
43	Чахи-Колаки	дер. мелкой шляхты	103	91	194	—	—	—	—	—	21	—
44	Чосаки-Домбъ	тоже	40	36	76	—	—	—	—	—	13	—
45	Холевы-Коломыя	тоже	38	36	74	—	—	—	—	—	10	—
46	Цвиклы-Рупе	тоже	59	46	105	—	—	—	—	—	16	—
47	Цвиклы-Краево-Домбъ	тоже	44	37	81	—	—	—	—	—	9	—
48	Увды-Чарново	д. мелк. пл. и кр.	53	56	109	—	—	—	9	—	14	—
49	Шлясы-Липно	дер. мелкой шляхты	76	68	144	—	—	—	—	—	15	—
50	Шлясы-Лопените	тоже	75	67	142	—	—	—	—	—	20	—
51	Шлясы-Мѣпки	тоже	34	32	66	—	—	—	—	—	8	—
52	Щодрухи-Залесе	тоже	65	49	114	—	16	—	1	—	14	—
53	Выпыхи	фольваркъ	5	10	15	—	—	—	—	—	—	1
Итого въ гминѣ			3428	3478	6906	54	465	3	194	4	592	11
Гмина Куписки.												
1	Боженица	крестьян. деревня	65	76	141	—	—	—	14	—	—	—
2	Гелчинъ	тоже	322	354	676	1	29	—	53	—	—	—
3	Гелчинъ	фольваркъ	12	13	25	5	5	1	—	—	—	1
4	Кваснина	дворская усадьба	6	7	13	3	6	—	—	—	—	1
5	Завады	крестьян. деревня	66	69	135	—	—	—	12	—	—	—
6	Едначево	тоже	227	238	465	—	8	—	67	—	—	—
7	Конаржице	тоже	277	237	514	3	6	—	31	—	—	—
8	Краска	тоже	142	139	281	1	5	—	24	—	—	—
9	Куписки-Нове	тоже	236	214	450	—	—	—	69	—	—	—
10	Куписки-Старе	тоже	263	312	575	2	48	—	40	—	—	—
11	Куписки-Старе	фольваркъ	16	15	31	16	—	8	—	—	—	2
12	Ломжица	крестьян. деревня	388	388	776	61	147	49	60	—	—	2
13	Ломжица	фольваркъ	9	12	21	4	—	—	—	—	—	1
14	Лохтиново	крестьян. деревня	50	46	96	—	—	—	12	—	—	—
15	Монтвица	тоже	337	318	655	3	—	1	111	—	—	1
16	Подгорже	тоже	216	199	415	1	—	—	67	—	—	—
17	Семень	дер. мелк. пл. и кр.	237	252	489	—	—	—	39	8	5	—
18	Семень-Ровы	крестьян. деревня	62	80	142	—	—	—	13	—	—	—
19	Сковронки	тоже	25	26	51	—	—	—	5	—	—	—
20	Сковронки	фольваркъ	5	5	10	1	—	—	—	—	—	1
21	Стара-Ломжа	крестьян. деревня	210	222	432	—	7	—	51	—	—	—
22	Стара-Ломжа	фольваркъ	17	22	39	11	—	—	—	—	—	1
23	Шуръ	крестьян. деревня	46	35	81	—	45	—	7	—	—	—
24	Шаблякъ	тоже	84	70	154	—	—	—	18	—	—	—
25	Яново	тоже	75	68	143	—	—	—	30	—	—	—
Итого въ гминѣ			3393	3417	6810	112	306	59	723	8	5	10
Гмина Люботынь.												
1	Будзишки	дер. мелкой шляхты	69	66	135	—	—	—	—	—	20	—
2	Гавки	тоже	52	34	86	—	—	—	—	—	13	—
3	Гняздово	тоже	196	185	381	—	15	—	—	—	49	—
4	Гумово	тоже	70	65	135	—	—	—	—	—	23	—
5	Жилово	тоже	80	72	152	—	—	—	—	—	16	—
6	Климонты Шляхта	тоже	41	38	79	—	—	—	—	—	10	—

Ломжинскій уѣздъ.

всей	Количество земли (въ моргахъ)			Количество земли на 1 крестьян. владѣнн (въ морг.)	Число жилыхъ строеній			Стоимость всѣхъ строеній по страховой оцѣнкѣ (въ рубляхъ)	Разстоянiе въ верстахъ отъ				№ № по порядку	ПРИМѢЧАНІЯ
	Въ томъ числѣ				деревянныхъ	каменныхъ	глинобитныхъ		гминнаго управленія	гминнаго суда	школы	почтовой станціи		
	пахатной	луговой	лѣсовъ											
14	15	16	17	18	19	20	21	22	23	24	25	26	27	28
310	240	20	20	—	20	—	—	7890	1	8	1	9	43	
212	150	22	10	—	13	—	—	5220	3	11	3	8	44	
321	260	16	15	—	10	—	—	720	4	6	4	10	45	
256	200	20	15	—	16	—	—	2480	3	11	3	6	46	
159	105	20	10	—	9	—	—	1740	4	12	4	5	47	
49	20	—	10	—	14	—	—	2730	2	6	2	10	48	
380	300	30	20	—	15	—	—	3510	8	4	4	12	49	
363	280	30	20	—	19	—	—	4320	8	5	5	16	50	
90	40	16	8	—	8	—	—	2300	4	5	5	20	51	
84	55	10	3	—	15	—	—	2960	4	13	4	8	52	
65	40	10	—	—	1	—	—	420	4	14	4	7	53	
15744	10723	1973	1474	—	775	14	1	239196						
406	260	66	—	29,0	13	—	—	3180	4	10	2	6	1	Въ дер. Ломжица гминное управленіе и начальное училище.
1131	1007	80	—	21,3	24	1	—	17350	8	16	—	6	2	Школа въ дер. Гелчинъ.
4684	2411	119	1248	—	10	—	—	7300	8	18	—	6	3	Гминный судъ I округа въ дер. Пюнтница, гмины Дроздово.
156	153	3	—	—	2	—	—	1030	8	18	1	6	4	Ближайшая почтовая станція въ г. Ломжа.
20	12	—	—	1,6	4	—	—	1930	5	17	2	3	5	Пивоваренные заводы въ д. д. Ломжица и Конаржице.
782	384	220	—	11,8	54	—	—	22650	5	16	2	6	6	Киричный заводъ въ дер. Ломжица.
780	622	100	—	25,1	45	1	—	23810	5	19	3	6	7	Питейныя заведенія и мелочныя лавки въ д. д. Ломжица, Куписки-Старе, Гелчинъ Подгорже и Конаржице.
346	207	56	—	14,4	21	—	—	5890	2	16	2	3	8	Вѣтряныя мельницы въ д. д. Куписки-Старе и Конаржице.
1560	1248	222	—	22,6	53	3	—	29530	4	10	1	6	9	Черезъ гмину проходитъ Варшавско-Ковенское шоссе, дороги 2 разряда изъ Новогорода въ Ломжу и изъ Ломжи въ Рожанъ.
885	740	104	—	22,1	38	—	—	16640	3	13	—	5	10	
3004	982	560	922	—	11	2	—	10890	3	13	—	5	11	
1330	1071	182	—	21,5	53	2	—	45160	—	14	—	2	12	
262	146	38	—	—	11	2	—	13710	—	14	—	2	13	
140	120	—	—	11,6	19	—	—	840	2	16	2	4	14	
2048	1351	290	—	—	82	5	—	39600	9	8	4	11	15	
880	850	—	—	13,1	41	—	—	14460	10	24	3	8	16	
1186	890	120	—	—	43	1	—	19240	9	23	5	7	17	
100	96	—	—	7,7	12	—	—	1830	12	27	8	10	18	
86	69	10	—	17,2	4	1	—	5770	2	16	2	—	19	
180	100	10	—	—	2	—	—	3950	2	16	2	—	20	
734	666	50	—	14,3	40	—	—	13230	5	19	4	3	21	
1470	774	50	—	—	3	2	—	9040	5	19	4	3	22	
10	10	—	—	1,4	8	—	—	1890	6	20	4	4	23	
388	147	50	14	21,5	14	—	—	5680	9	11	5	11	24	
152	126	—	—	5,0	26	—	—	5300	8	18	1	6	25	
22720	14442	2330	2184	—	633	20	—	319900						
432	315	4	25	—	18	—	—	1860	3	13	3	14	1	Въ дер. Люботынь гминное управленіе, костель и начальное училище.
280	128	2	100	—	12	—	—	1430	4	14	4	16	2	Гминный судъ въ дер. Снядово гмины Снядово.
865	636	84	30	—	48	—	—	4720	3	14	3	15	3	Ближайшая почтовая станція въ гор. Островъ.
406	278	4	4	—	20	—	—	2350	3	16	3	15	4	
490	364	—	16	—	16	—	—	2210	6	20	6	11	5	
216	130	7	6	—	10	—	—	1080	3	17	3	19	6	

Списокъ населенныхъ мѣстъ.

№ № по порядку	Названія гминь, сельскихъ обществъ и отдѣльныхъ населенныхъ пунктовъ, входящихъ въ ихъ составъ	Родъ поселенія	Число наличныхъ жителей						Число земельныхъ владѣній			
			муж. пола	жен. пола	всего	Въ томъ числѣ			Крестьянскихъ	Крестьянскихъ	мелкой шляхты	дворскихъ и др.
						Непостоян. обою пола	евреевъ об. пола	инострани. об. пола				
1	2	3	4	5	6	7	8	9	10	11	12	13
7	Климонты-Крестьяне . . .	крестьян. деревня	20	18	38	—	—	—	3	—	—	—
8	Косково	дер. мелкой шляхты	175	140	315	—	—	—	—	—	30	—
9	Косково	дворская усадьба	3	2	5	—	5	—	—	—	—	1
10	Коссево-Шляхта	дер. мелкой шляхты	93	90	183	—	—	—	—	—	20	—
11	Коссево-Крестьяне	крестьян. деревня	150	150	300	—	102	—	30	—	—	—
12	Люботынь	тоже	260	255	515	—	14	—	51	—	—	—
13	Люботынь	подух. фольваркъ	4	3	7	2	—	—	—	—	—	2
14	Люботынь	маіорат. фольваркъ	10	8	18	11	—	—	—	—	—	4
15	Люботынь	приходское	8	4	12	2	—	—	—	—	—	3
16	Люботынь	фольваркъ	1	1	2	—	—	—	—	—	—	1
17	Подбѣле	дер. мелкой шляхты	164	161	325	—	18	—	—	—	46	—
18	Подбѣле-Сикора	крестьян. деревня	6	4	10	—	—	—	1	—	—	—
19	Подбѣльно	дер. мелкой шляхты	67	51	118	—	7	—	—	—	14	—
20	Рабенды	тоже	83	73	156	—	—	—	—	—	22	—
21	Ржонсникъ	крестьян. деревня	166	158	324	—	3	—	41	—	—	—
22	Рогово	тоже	70	75	145	—	—	—	15	—	—	—
23	Рогово	дер. мелкой шляхты	82	77	159	—	—	—	—	—	21	—
24	Рогово-Зарембовизна	фольваркъ	7	4	11	—	—	—	—	—	—	2
25	Рогово-Василевске	тоже	3	4	7	—	2	—	—	—	2	—
26	Рогувекъ	крестьян. деревня	50	39	89	—	—	—	7	—	—	—
27	Рогувекъ	фольваркъ	2	2	4	—	—	—	—	—	—	2
28	Свѣрже	дер. мелкой шляхты	36	24	60	—	—	—	—	—	9	—
29	Туробинь	крестьян. деревня	137	108	245	—	—	—	25	—	—	—
30	Хмѣлево	дер. мелкой шляхты	41	34	75	—	—	—	—	—	12	—
Итого въ гминѣ			2146	1945	4091	15	166	—	173	—	307	15
Гмина Мясцово.												
1	Гронды	крестьян. деревня	140	145	285	—	10	—	29	—	—	—
2	Гронды	фольваркъ	2	4	6	—	—	—	—	—	—	1
3	Держги	дер. мелкой шляхты	50	56	106	—	—	—	—	—	13	—
4	Дрогошево	крестьян. деревня	145	170	315	—	—	—	36	—	—	—
5	Дрогошево	фольваркъ	9	5	14	11	22	—	—	—	—	1
6	Бартковизна-Дрогошевск.	крестьян. усадьба	8	10	18	—	—	—	2	—	—	—
7	Осетно-Дрогошевское	тоже	18	19	37	—	—	—	4	—	—	—
8	Буды-Бальцеровизна	тоже	—	—	—	—	—	—	2	—	—	—
9	Кемпа	тоже	15	25	40	—	—	—	—	—	—	1
10	Зарузе-Гозды	крестьян. деревня	117	126	243	—	5	—	11	—	—	—
11	Зарузе-Гозды	фольваркъ	3	1	4	4	—	—	—	—	—	1
12	Зарузе-Борове	крестьян. деревня	29	28	57	—	15	—	4	—	—	—
13	Осетно-Зарузинское	тоже	38	26	64	—	—	—	6	—	—	—
14	Бартковизна-Зарузинская	крестьян. усадьба	5	6	11	—	—	—	1	—	—	—
15	Корытки-Лѣсьне	дер. мелкой шляхты	49	36	85	—	—	—	—	—	12	—
16	Кулешка	крестьян. деревня	85	93	178	—	—	—	16	—	—	—
17	Кулешка	фольваркъ	11	6	17	11	6	—	—	—	—	1
18	Лубы-Кертаны	дер. мелкой шляхты	49	56	105	—	15	—	—	—	15	—
19	Лубы-Курки	тоже	132	144	276	—	54	—	—	—	42	—
20	Мясцово	крестьян. деревня	261	268	529	—	51	—	38	—	—	—
21	Мясцово	фольваркъ	8	10	18	18	—	—	—	—	—	1
22	Новый-Млынъ	дворская усадьба	11	8	19	—	19	—	—	—	—	1
23	Цендровизна	тоже	42	50	92	—	—	—	—	—	—	1

Ломжинскій уѣздъ.

всей	Количество земли (въ моргахъ)			Количество земли на 1 крестья. владѣніе (въ морг.)	Число жилыхъ строеній			Разстояніе въ верстахъ отъ				№ № по порядку	ПРИМѢЧАНІЯ		
	Въ томъ числѣ				деревянныхъ	каменныхъ	глинобитныхъ	Стоимость всѣхъ строеній по страховою тарифу (въ рубляхъ)	гминнаго управленія	гминнаго суда	школы			почтовой станціи	
	пахатной	луговъ	лѣсовъ												
14	15	16	17	18	19	20	21	22	23	24	25	26	27	28	
94	81	3	—	31.3	3	—	—	360	3	17	3	11	7	Вѣтряныя мельницы въ д. д. Гняздо, Коссево, Туробинь и Хмѣлево.	
950	862	4	34	—	33	—	—	7230	7	10	7	16	8	Дороги 2 и 3 разряда.	
475	271	20	54	—	20	—	—	8330	2	16	2	13	10	Питейное заведеніе въ дер. Люботынь.	
232	187	10	—	7.7	30	—	—	7510	2	16	2	13	11		
876	790	8	4	17.2	55	—	—	22980	—	14	—	14	12		
1382	1126	6	100	—	4	—	—	9480	—	14	—	—	14		
988	668	—	40	—	46	—	—	5620	7	21	7	13	17		
30	25	2	—	30.0	1	—	—	160	7	21	7	13	18		
370	204	10	16	—	13	—	—	2430	7	16	7	14	19		
508	328	10	10	—	22	—	—	2720	8	22	8	11	20		
950	862	12	6	23.1	38	—	—	6980	4	13	4	16	21		
825	670	35	40	55.0	24	—	—	11290	5	15	5	13	22		
40	35	1	—	—	14	—	—	1510	5	15	5	13	24		
180	107	8	25	25.7	2	—	—	1600	7	19	7	14	26		
105	95	4	—	—	7	—	—	1270	7	19	7	14	27		
125	95	4	6	—	9	—	—	940	3	17	3	13	28		
675	639	6	20	27.0	27	—	—	8860	3	13	3	15	29		
342	219	4	4	—	13	—	—	1230	3	17	3	14	30		
11836	9115	248	540	—	485	—	—	114150	—	—	—	—	—		
240	194	42	—	8.2	27	—	—	11850	5	5	5	14	1	Въ дер. Мясцово гминное управленіе, гминный судъ, училище, приходской костелъ и почтовая станція.	
690	108	42	240	—	2	—	—	7470	5	5	5	14	2	Пивоваренный заводъ въ дер. Кулешка.	
220	207	3	—	—	12	—	—	2880	4	4	4	16	3	Винокуренные заводы въ д. д. Рыдзево и Тарново.	
353	183	67	—	9.8	20	—	—	4500	5	5	5	21	4	Питейныя заведенія въ д. д. Рыдзево, Драгошево и Мясцово.	
1180	315	188	668	—	5	2	—	11060	5	5	5	21	5	Водяныя мельницы въ д. д. Бартковизна-Дрогошевская, Зарузе-Гозды и Новый-Млынъ.	
82	43	17	—	41.0	2	—	—	4390	4	4	4	20	6	Вѣтряная мельница въ дер. Тарново.	
74	44	29	—	4.1	4	—	—	1760	6	6	6	22	7	Черезъ гмину проходитъ Варшавско-Ковенское шоссе.	
39	15	21	—	2.6	2	—	—	—	6	6	6	22	8		
69	52	14	—	6.3	1	—	—	360	7	7	7	23	9		
1063	216	103	619	—	6	—	—	1880	2	2	2	18	10		
15	12	3	—	3.7	3	—	—	460	2	2	2	2	18	11	
39	31	5	—	6.5	6	—	—	390	6	6	6	22	13		
44	27	10	—	44.0	1	—	—	70	4	4	4	20	14		
260	200	—	—	—	13	—	—	2670	7	7	7	23	15		
116	90	20	—	7.2	16	—	—	1910	4	4	4	20	16		
440	282	94	—	—	7	—	—	10110	5	5	5	19	17		
264	237	18	—	—	15	—	—	2170	4	4	4	14	18		
790	634	46	50	—	37	—	—	7370	2	2	2	15	19		
801	650	137	—	21.0	38	—	—	17320	—	—	—	16	20		
2204	629	246	629	—	6	2	—	8450	—	—	—	16	21		
					2	—	—	2860	2	2	2	18	22		
					3	—	—	2120	4	4	4	20	23		

Списокъ населенныхъ мѣстъ.

№ № по порядку	Названія гминъ, сельскихъ обществъ и отдѣльныхъ населенныхъ пунктовъ, входящихъ въ ихъ составъ	Родъ поселенія	Число наличныхъ жителей						Число земельныхъ владѣній			
			муж. пола	жен. пола	всего	Въ томъ числѣ			Крестьянскихъ	Купленныхъ	мелкой шляхты	дворскихъ и др.
						непостоян. об. пола	евреевъ об. пола	иностранин. об. пола				
1	2	3	4	5	6	7	8	9	10	11	12	13
24	Рыбаки	крестьян. деревня	79	82	161	—	—	—	19	—	—	—
25	Бартковизна-Мястковская	крестьян. усадьба	11	10	21	—	—	—	2	—	—	—
26	Рыдзеве	крестьян. деревня	140	160	300	—	44	—	40	—	—	—
27	Рыдзеве	фольваркъ	10	11	21	13	—	—	—	—	—	1
28	Вондолки-Цвейки	крестьян. усадьба	31	28	59	—	—	—	6	—	—	—
29	Борекъ	тоже	3	8	11	—	—	—	1	—	—	—
30	Рогаль	тоже	4	4	8	—	—	—	—	—	—	1
31	Сосновець	раскуплен. фольв.	47	52	99	—	8	—	—	19	—	—
32	Сулимы	дер. мелк. шляхты	51	54	105	—	8	—	—	—	15	—
33	Тарново	крестьян. деревня	151	143	294	—	31	—	30	—	—	—
34	Тарново	фольваркъ	17	13	30	17	—	—	—	—	—	1
35	Лубя-Тарновская	усадьба										
36	Чаргоря	дер. мелк. шляхты	146	163	309	—	23	—	—	—	62	—
37	Хмѣлево	крестьян. деревня	57	53	110	—	20	—	7	—	—	—
38	Хмѣлево	фольваркъ	4	7	11	5	—	—	—	—	—	1
39	Янково-Млодзяново	дер. мелк. шляхты	153	143	296	—	50	—	—	—	50	—
40	Куле	крестьян. усадьба	6	10	16	—	—	—	2	—	—	—
41	Янково-Скарбово	дер. мелк. шляхты	72	62	134	—	9	—	—	—	27	—
Итого въ гминѣ			2209	2295	4504	79	390	—	256	19	236	13
Гмина Новогродъ												
1	Новогродъ	посадъ	1446	1538	2984	40	1442	2	318	—	—	—
Итого въ гминѣ			1446	1538	2984	40	1442	2	318	—	—	—
Гмина Пухалы												
1	Баче-Мокре	дер. мелк. шляхты	117	97	214	—	25	—	—	—	38	—
2	Баче-Сухе	тоже	167	198	365	—	19	—	—	—	58	—
3	Выржыки-Нове	тоже	63	75	138	2	20	—	—	—	15	—
4	Выржыки-Нове	крестьян. деревня										
5	Выржыки-Соколя-Лонка	дер. мелк. шляхты	46	67	113	1	—	—	—	—	12	—
6	Гаць-Соколя-Лонка	тоже	306	284	590	16	481	—	—	—	28	—
7	Гаць-Соколя-Лонка	крестьян. деревня										
8	Госе-Выбране	тоже	65	68	133	—	19	—	14	—	—	—
9	Госе-Выбране	фольваркъ	5	4	9	—	—	—	—	—	—	1
10	Гроностае-Пуца	дер. мелк. шляхты	48	51	99	2	—	—	—	—	16	—
11	Збржезница	крестьян. деревня	50	56	106	—	3	—	12	1	—	—
12	Збржезница	фольваркъ	4	3	7	1	—	—	—	—	—	1
13	Козики-Ялбжиковостокъ	дер. мелкой шляхты	81	71	152	—	21	—	—	—	22	—
14	Козики-Ялбжиковостокъ	крестьян. деревня										
15	Копонки-Ялбжиковостокъ	дер. мелк. шляхты	105	100	205	5	8	—	—	—	32	—
16	Коты-Лютостанъ	тоже	104	122	226	—	59	—	—	—	18	—
17	Коты-Лютостанъ	крестьян. деревня										
18	Коссаки-Надбѣлье	дер. мелк. шляхты	120	127	247	—	13	—	—	—	25	—
19	Коссаки-Остатки	тоже	45	48	93	—	21	—	—	—	7	—
20	Коссаки-Остатки	крестьян. деревня										
21	Коссаки-Фальки	дер. мелк. шляхты	31	34	65	—	—	—	—	—	12	—
22	Лады-Борове	тоже	106	105	211	—	—	—	—	—	28	—
23	Лады-Польне	тоже	58	65	123	1	—	—	—	—	17	—

Ломжинскій уѣздъ.

всей	Количество земли (въ моргахъ)			Количество земли на 1 крестья. владѣніе (въ морг.)	Число жилыхъ строеній			Разстояніе въ верстахъ отъ				№ № по порядку	ПРИМѢЧАНІЯ	
	Въ томъ числѣ				деревянныхъ	каменныхъ	глинобитныхъ	Стоимость всѣхъ строеній по страховой оцѣнкѣ (въ рубляхъ)	гминнаго управленія	гминнаго суда	школы			почтовой станціи
	пахатной	луговой	лѣсовъ											
14	15	16	17	18	19	20	21	22	23	24	25	26	27	28
417	252	139	—	21,9	17	—	—	3750	5	5	5	21	24	
82	38	19	—	41,0	2	—	—	1420	3	3	3	19	25	
212	158	47	—	5,3	16	—	—	3650	6	6	6	22	26	
1478	552	61	845	—	5	4	—	16200	6	6	6	22	27	
78	40	34	—	13,0	3	—	—	1310	8	8	8	24	28	
8	4	3	—	8,0	1	—	—	360	9	9	9	25	29	
—	—	—	—	—	1	—	—	80	8	8	8	24	30	
349	275	44	—	18,3	15	—	—	1940	4	4	4	16	31	
168	135	10	—	—	13	—	—	1570	4	4	4	16	32	
98	58	34	—	3,2	18	—	—	3770	4	4	4	16	33	
2468	1029	994	1154	—	9	1	—	16420	4	4	4	16	34	
1206	1086	35	—	—	59	—	—	7940	4	4	4	20	36	
84	69	14	—	12,0	5	—	—	2320	4	4	4	15	37	
614	291	54	200	—	3	2	—	5150	4	4	4	15	38	
520	477	23	—	—	42	—	—	8390	4	4	4	18	39	
81	54	27	—	40,5	2	—	—	2150	2	2	2	16	40	
419	400	—	—	—	21	—	—	5200	4	4	4	17	41	
17265	9087	2643	4405	—	473	11	—	195870						
4310	1376	627	1023	13,5	365	3	—	90330	—	7	—	14	1	
4310	1376	627	1023	13,5	365	3	—	90330						
232	199	18	10	—	35	—	—	4550	7	8	6	7	1	
1575	540	—	146	—	54	—	—	6570	8	8	7	8	2	
205	156	15	10	—	15	—	—	2300	2	11	1	11	3	
1	1	—	—	0,5	—	—	—	—	2	11	1	11	4	
267	241	15	5	—	10	—	—	1930	2	11	1	11	5	
126	94	16	16	—	32	11	—	12560	—	10	1	10	6	
71	49	22	—	3,2	7	—	—	2760	—	10	1	10	7	
20	15	5	—	1,4	3	—	—	460	7	13	8	13	8	
430	322	30	20	—	5	—	—	1360	7	13	8	13	9	
208	165	7	5	—	15	—	—	2450	3	12	4	12	10	
71	25	46	—	5,5	9	—	—	3990	3	12	4	12	11	
877	234	157	100	—	3	2	—	8180	7	7	6	7	12	
217	166	37	—	—	19	—	—	2400	6	5	6	5	13	
1	1	—	—	0,3	1	—	—	90	6	5	6	5	14	
393	306	52	5	—	28	—	—	5700	6	5	6	5	15	
480	282	58	15	—	20	—	—	6450	3	12	4	12	16	
12	9	—	12	1,1	3	—	—	450	3	12	4	12	17	
562	319	65	18	—	25	—	—	5740	6	15	5	5	18	
416	184	142	—	—	8	—	—	560	6	15	5	5	19	
1	1	—	—	1,0	—	—	—	—	6	15	6	15	20	
589	187	141	5	—	11	1	—	1990	7	16	5	16	21	
615	319	101	—	—	27	—	—	4180	4	7	4	7	22	
193	173	12	—	—	15	—	—	3280	4	7	4	7	23	

Въ посадѣ Новогродъ гминное управленіе, начальное училище и костель. Два кожевенныхъ завода, двѣ маслобойни (год. производ. около 2000 руб.), 31 мелочн. лавокъ, 12 питейныхъ заведеній; 6 ярмарокъ въ годъ. Ближайшая почтовая станція въ Ломжѣ. Гминный судъ въ дер. Мястково гмины Мястково. Гминное управленіе въ дер. Гаць-Соколя-Лонка. Ближайшая почтовая станція въ пос. Замбровъ. Приходской костель и училище въ дер. Пухалы. Гмина принадлежитъ къ 4-му судеб. округу (Замбровъ). Водяныя мельницы въ д. д. Баче-Мокре, Гаць-Соколя-Лонка, Збржезница, Коссаки-Фальки, Модзеле-Выпыхи, Польки-Теклинъ, Пестронги-Гневоуы. Вѣтряная мельница въ дер. Прушки-Дуже. Питейныя заведенія въ дер. дер. Гаць, Пнево, Пухалы, Збржезница и Модзеле.

Списокъ населенныхъ мѣстъ.

№ № по порядку	Названія гминъ, сельскихъ обществъ и отдѣльныхъ населенныхъ пунктовъ, входящихъ въ ихъ составъ	Родъ поселенія	Число наличныхъ жителей						Число земельныхъ владѣній			
			муж. пола	жен. пола	всего	Въ томъ числѣ			Крестьянскихъ	Купленныхъ	Мелкой шляхты	Дворскихъ и др.
						Непостоян. об. пола	евреевъ об. пола	инострани. об. пола				
1	2	3	4	5	6	7	8	9	10	11	12	13
24	Лютостань-Коты	дер. мелк. шляхты	133	110	243	—	21	—	—	—	30	—
25	Мечки-Малыстокъ	тоже	38	41	79	—	—	—	—	—	8	—
26	Милево-Соколя-Лонка	тоже	76	75	151	—	—	—	—	—	13	—
27	Милево-Соколя-Лонка	крестьян. деревня	9	11	20	—	—	—	10	—	—	—
28	Модзеле-Выпыхи	дер. мелк. шляхты	93	87	180	1	—	—	—	—	28	—
29	Модзеле-Скудоше	тоже	114	113	227	—	18	—	—	—	31	—
30	Модзеле-Старе	тоже	178	183	361	—	41	—	—	—	46	—
31	Пенсы-Липно	тоже	68	57	125	—	—	—	—	—	18	—
32	Польки-Теклинъ	тоже	—	—	—	—	—	—	—	—	3	—
33	Польки-Теклинъ	крестьян. деревня	28	34	62	1	13	—	3	—	—	—
34	Пнево	тоже	322	330	652	13	78	—	66	—	—	—
35	Пнево	фольваркъ	6	3	9	2	—	—	—	—	—	5
36	Пневске-Буды	крестьян. деревня	41	40	81	—	—	—	5	—	—	—
37	Петронги-Гневоты	тоже	41	48	89	—	26	—	9	—	—	—
38	Петронги-Гневоты	дер. мелк. шляхты	—	—	—	—	—	—	—	—	8	—
39	Петронги-Нове	тоже	40	41	81	1	—	—	—	—	—	—
40	Прушки-Дуже	дер. мелк. шляхты	117	115	232	1	13	—	8	—	21	—
41	Прушки-Дуже	крестьян. деревня	—	—	—	—	—	—	—	—	—	—
42	Прушки-Мале	дер. мелк. шляхты	8	4	12	—	—	—	—	—	2	—
43	Пухалы	крестьян. деревня	81	70	151	—	9	—	22	—	—	2
44	Пухалы	фольваркъ	5	4	9	2	—	—	—	—	—	1
45	Рыбно	крестьян. деревня	60	54	114	—	—	—	12	—	—	—
46	Шелиги	дер. мелк. шляхты	98	104	202	—	—	—	—	—	24	—
	Итого въ гминѣ		3077	3099	6176	49	908	—	200	1	560	10
	Гмина Снядово											
1	Брулинъ	дер. мелк. шляхты	58	54	112	—	—	—	—	—	14	—
2	Грабово	тоже	62	60	122	—	4	—	—	—	14	—
3	Духны-Млоде	тоже	58	44	102	—	—	—	—	—	13	—
4	Духны-Старе	тоже	63	61	124	—	—	—	—	—	18	—
5	Емелите-Выпыхи	тоже	42	34	76	—	—	—	—	—	11	—
6	Емелите-Кольбы	тоже	14	13	27	—	—	—	—	—	5	—
7	Емелите-Старе	тоже	53	57	110	—	—	—	—	—	13	—
8	Залѣсе-Выпыхи	крестьян. деревня	17	25	42	—	—	—	4	—	—	2
9	Залѣсе-Выпыхи	фольваркъ	3	4	7	—	—	—	—	—	—	1
10	Залѣсе-Починки	дер. мелк. шляхты	30	26	56	—	—	—	—	—	8	—
11	Козики-Вондолово	крестьян. деревня	27	41	68	—	7	—	7	—	—	—
12	Козики-Вондолово	дер. мелк. шляхты	23	25	48	—	—	—	—	—	8	—
13	Колачки-Лемеше	тоже	38	36	74	—	—	—	—	—	11	—
14	Копонки-Млоде	тоже	36	34	70	—	—	—	—	—	6	—
15	Менженинъ	тоже	27	34	61	—	—	—	—	—	8	—
16	Ольшево-Гембовизна	тоже	39	45	84	—	—	—	—	—	13	—
17	Ратово-Піотрово	тоже	51	52	103	—	—	—	—	—	16	—
18	Ратово-Старе	крестьян. деревня	—	—	—	—	—	—	4	—	—	—
19	Ратово-Старе	дер. мелк. шляхты	68	54	122	—	—	—	—	—	7	—
20	Милевекъ	крестьян. усадьба	—	—	—	—	—	—	1	—	—	—
21	Сержпутье-Загайне	дер. мелк. шляхты	63	82	145	—	—	—	—	—	21	—
22	Сержпутье-Марки	тоже	48	48	96	—	—	—	—	—	13	—
23	Снядово	посадь	733	766	1499	37	1296	—	53	—	—	33
24	Снядово	фольваркъ	13	23	36	6	—	—	1	—	—	3

Ломжинскій уѣздъ.

№ № по порядку	Количество земли (въ моргахъ)			Количество земли на 1 крестьян. владѣнн (въ морг.)	Число жилыхъ строеній			Стоимость всѣхъ строеній по страховой оцѣнкѣ (въ рубляхъ)	Разстояніе въ верстахъ отъ				№ № по порядку	ПРИМѢЧАНІЯ
	всей	Въ томъ числѣ			деревянныхъ	каменныхъ	глинобитныхъ		гминнаго управленія	гминнаго суда	школы	почтовой станціи		
		пахатной	луговъ											
14	15	16	17	18	19	20	21	22	23	24	25	26	27	28
384	280	58	—	—	30	—	—	6150	2	11	3	11	24	
148	130	8	—	—	8	—	—	820	6	11	7	11	25	
760	379	103	30	—	20	—	—	6160	2	11	1	11	26	
87	69	18	—	8,9	6	—	—	2740	2	11	1	11	27	
240	202	12	—	—	24	—	—	2740	4	10	3	10	28	
278	236	23	5	—	28	—	—	3130	5	10	4	10	29	
371	408	25	20	—	41	—	—	5780	4	14	3	14	30	
304	237	26	—	—	17	1	—	5740	2	9	3	9	31	
196	158	21	5	—	2	—	—	2190	5	10	4	10	32	
72	8	4	—	24,0	4	—	—	500	5	10	4	10	33	
792	483	269	—	12,0	41	—	—	14470	3	13	3	12	34	
4226	610	430	416	—	17	1	1	10600	3	13	3	12	35	
47	13	34	—	9,4	7	—	—	1170	4	14	4	12	36	
337	225	67	—	37,4	5	—	—	6440	8	7	7	7	37	
1204	220	36	15	—	9	—	—	4150	8	7	7	7	38	
земля	показ.	въ д.	Петронги	Гнев	оты	—	—	—	—	—	—	—	39	
312	205	37	10	—	24	—	—	5520	5	12	6	12	40	
44	4	10	—	5,5	2	—	—	170	5	12	6	12	41	
63	55	2	2	—	2	—	—	1310	5	12	6	12	42	
67	56	1	—	3,0	1	—	—	90	1	10	—	10	43	
605	405	65	30	—	5	4	—	16160	1	10	—	10	44	
129	75	54	—	10,7	10	—	—	2240	4	14	4	11	45	
254	212	8	—	—	22	—	—	4180	4	7	5	7	46	
18482	8658	2250	900	—	670	20	1	180400						
234	139	—	—	—	14	—	—	520	2	2	2	18	1	Въ пос. Снядово гминное управленіе, гминный судъ, костель и школа, Ближайшая почтовая станція въ г. Ломжѣ.
257	140	—	20	—	14	—	—	740	3	3	3	19	2	Мелочныхъ лавокъ 17;
274	158	—	11	—	13	—	—	670	3	3	3	19	3	6 ярмарковъ въ годъ.
338	170	2	4	—	18	—	—	990	3	3	3	19	4	Два питейныя заведенія въ пос. Снядово.
246	135	—	15	—	11	—	—	850	4	4	4	9	5	Водяная мельница въ дер. Снядово; тамъ-же 2 вѣтряныя мельницы.
224	118	5	15	—	5	—	—	810	4	4	4	9	6	Дорога 2 разряда въ г. Островъ.
287	159	—	10	—	13	—	—	1450	4	4	4	10	7	
49	49	—	—	12,2	4	—	—	260	2	2	2	14	8	
273	149	15	—	—	1	1	—	5720	2	2	2	14	9	
391	207	8	4	—	8	—	—	1640	3	3	3	14	10	
118	56	—	—	16,8	7	—	—	2970	7	7	7	8	11	
428	161	2	77	—	8	—	—	2430	7	7	7	8	12	
276	169	—	4	—	11	—	—	2260	6	6	6	9	13	
159	96	—	—	—	6	—	—	530	3	3	3	13	14	
204	106	—	15	—	8	—	—	460	2	2	2	16	15	
266	152	—	6	—	13	—	—	490	3	3	3	17	16	
246	133	—	10	—	16	—	—	2020	2	2	2	14	17	
49	29	4	—	9,8	5	—	—	50	1	1	1	17	18	
295	169	—	4	—	7	—	—	2900	1	1	1	17	19	
2	2	—	—	2,0	2	—	—	270	1	1	1	19	20	
415	239	—	5	—	21	—	—	1350	5	5	5	8	21	
276	171	—												

Списокъ населенныхъ мѣстъ.

№ № по порядку	Названія гминъ, сельскихъ обществъ и отдѣльныхъ населенныхъ пунктовъ, входящихъ въ ихъ составъ	Родъ поселенія	Число наличныхъ жителей						Число земельныхъ владѣній			
			муж. пола	жен. пола	всего	Въ томъ числѣ			Крестьянскихъ	Купленныхъ	Мелкой шляхты	Дворовыхъ и др.
						Непостоянн. об. пола	евреевъ об. пола	иностраниц. об. пола				
1	2	3	4	5	6	7	8	9	10	11	12	13
25	Стржешево	дер. мелк. шляхты	50	53	103	—	—	—	—	—	15	—
26	Трушки-Круки	тоже	26	36	62	—	—	—	—	—	13	—
27	Трушки-Пикуле	тоже	46	48	94	—	—	—	—	—	15	—
28	Трушки-Сапки	тоже	17	16	33	—	—	—	—	—	4	—
29	Хомонтово	крестьян. деревня	82	102	184	2	9	—	5	—	—	3
30	Хомонтово	дер. мелк. шляхты										
31	Хомонтово	фольваркъ	11	10	21	10	—	—	—	—	—	1
32	Шаблы-Млоде	дер. мелк. шляхты	67	76	143	—	—	—	—	—	26	—
33	Шаблы-Старе	тоже	74	69	143	—	—	—	—	—	20	—
34	Якаць-Борки	тоже	54	51	105	—	—	—	—	—	13	—
35	Якаць-Борово	тоже	5	4	9	—	—	—	—	—	2	—
36	Якаць-Млода	тоже	64	57	121	—	17	—	—	—	2	—
37	Якаць-Млода	крестьян. деревня										
38	Якаць-Стара	тоже	103	101	204	—	—	—	17	—	—	—
39	Якаць-Стара	фольваркъ	15	12	27	6	—	—	—	—	—	7
40	Ястржомбка-Млода	дер. мелк. шляхты	70	65	135	—	—	—	—	—	21	—
41	Ястржомбка-Стара	тоже	48	49	97	—	—	—	—	—	12	—
Итого въ гминѣ			2298	2367	4665	61	1333	—	101	—	349	50
Гмина Хлебетки.												
1	Вечорки	дер. б. казенная	21	20	41	—	—	—	4	—	—	—
2	Курпики-Рудники	дер. мелк. шл. и кр.	2	5	7	—	—	—	—	—	8	—
3	Ольшина-Грабъ	фольваркъ	5	4	9	—	9	—	—	—	—	1
4	Влоховка	дер. б. казенная	25	24	49	—	—	—	7	—	—	—
5	Смолярже	тоже	23	29	52	—	—	—	7	—	—	—
6	Сулинъ	усадебъ	1	—	1	—	—	—	—	—	—	1
7	Грабово-Нове	дер. мелк. шляхты	56	44	100	—	—	—	—	—	12	—
8	Грабово-Старе	тоже	71	81	152	—	62	—	—	—	13	—
9	Гора-Стренково	крестьян. деревня	29	36	65	—	—	—	6	—	—	—
10	Доброхи	тоже	50	57	107	—	—	—	7	—	—	4
11	Доброхи	фольваркъ	4	5	9	—	—	—	—	—	—	2
12	Завады	крестьян. деревня	362	393	755	3	122	—	35	—	—	—
13	Завады	фольваркъ	2	3	5	—	—	—	—	—	—	1
14	Мэрыльки	тоже	5	4	9	—	—	—	—	—	—	1
15	Залесе-Нове	дер. мелк. шл. и кр.	61	63	124	—	—	—	2	—	6	—
16	Залесе-Старе	крестьян. деревня	41	46	87	—	—	—	9	—	—	—
17	Замбжице-Капусты	дер. мелк. шляхты	92	96	188	—	—	—	—	—	24	—
18	Замбжице-Круле	тоже	74	83	157	—	—	—	—	—	16	—
19	Замбжице-Шлевки	тоже	38	33	71	—	—	—	—	—	12	—
20	Замбжице-Нове	тоже	45	43	88	—	—	—	—	—	9	—
21	Замбжице-Старе	тоже	47	85	132	—	1	—	1	—	13	—
22	Замбжице-Выгода	тоже										
23	Конопки-Покрживница	тоже	150	141	291	—	—	—	—	—	39	—
24	Конопки-Климки	тоже	62	51	113	—	—	—	—	—	15	—
25	Кржево-Нове	тоже	75	62	137	—	—	—	—	—	18	—
26	Замбжице-Янково	тоже	23	22	45	—	—	—	—	—	8	—
27	Кржево-Старе	тоже	52	57	109	2	—	—	—	—	15	—
28	Курпики	дер. б. казенная	36	42	78	—	—	—	9	—	—	—
29	Лась-Точилово	дер. мелк. шляхты	160	149	309	—	—	—	—	—	30	—
30	Малешево	тоже	87	124	211	—	11	—	—	—	24	—

Ломжинскій уѣздъ.

№ № по порядку	Количество земли (въ моргахъ)	Въ томъ числѣ	Количество земли на 1 крестья. владѣніе (въ морг.)	Число жилыхъ строеній			Разстояніе въ верстахъ отъ				ПРИМѢЧАНІЯ																
				деревянныхъ	каменныхъ	глинобитныхъ	Стоимость всѣхъ строеній по страховой оцѣнкѣ (въ рубляхъ)	гминнаго управленія	гминнаго суда	школы		почтовой станціи															
													всей	пахатной	луговъ	лѣсовъ											
14	15	16	17	18	19	20	21	22	23	24	25	26	27	28													
25	244	133	8	4	—	—	—	600	5	5	5	21	25														
26	279	167	5	—	—	—	—	690	2	2	2	14	26														
27	337	193	—	14	—	—	—	800	2	2	2	14	27														
28	142	89	—	—	—	—	—	280	1	1	1	15	28														
29	174	109	2	—	34,8	—	—	330	2	2	2	12	29														
30	161	91	—	2	—	—	—	320	2	2	2	12	30														
31	456	207	17	60	—	—	—	6590	2	2	2	12	31														
32	424	243	30	20	—	—	—	1060	7	7	7	23	32														
33	430	243	21	5	—	—	—	1260	6	6	6	24	33														
34	299	138	—	35	—	—	—	770	3	3	3	15	34														
35	196	93	2	28	—	—	—	3000	3	3	3	13	35														
36	160	91	10	—	—	—	—	3480	5	5	5	13	36														
37	284	138	62	—	31,5	—	—	50	5	5	5	13	37														
38	298	119	97	—	17,5	—	—	1540	4	4	4	20	38														
39	1059	381	70	300	—	—	—	14070	4	4	4	20	39														
40	437	198	33	70	—	—	—	960	7	7	7	25	40														
41	256	139	—	10	—	—	—	540	7	7	7	25	41														
Итого въ уѣздѣ														11759	6070	458	768	—	494	6	—	106460					
1	31	14	1	6	7,7	—	—	1260	8	11	6	28	2	Гминное управленіе въ дер. Ожары-Вельке.													
3	85	55	6	4	12,1	—	—	260	12	15	1	32	4	Гминный судъ въ дер. Рутки гмины Коссаки.													
5	160	100	10	20	22,8	—	—	310	12	15	1	16	5	Ближайшая почтовая станція въ пос. Замбровъ.													
7	248	124	4	60	—	—	—	1160	2	5	9	22	7	Костель и школа въ дер. Завады.													
8	146	120	—	46	—	—	—	590	2	5	9	22	8	Питейныя заведенія въ д. д. Кржево, Конопки и Завады.													
9	30	15	5	—	5,0	—	—	750	9	12	9	29	9	Водяныя мельницы въ дер. Завады.													
10	697	483	12	140	—	—	—	1470	4	6	6	16	10	Дороги 2 и 3 разрядовъ.													
11	1545	1205	70	180	—	—	—	10960	12	15	—	7	12														
13	295	215	20	30	—	—	—	3350	8	12	1	9	14														
14	204	136	21	15	—	—	—	4500	1	5	5	19	15														
15	266	190	16	—	29,5	—	—	2010	2	3	3	19	16														
16	447	322	15	90	—	—	—	1980	3	5	5	22	17														
17	577	521	6	20	—	—	—	7920	1	5	5	22	18														
18	264	160	5	39	—	—	—	930	6	10	10	30	19														
19	282	237	5	20	—	—	—	300	2	5	5	22	20														
20	143	88	4	21	—	—	—	2130	1	4	4	21	21														
21	466	350	6	90	—	—	—	1900	8	12	3	10	23														
22	164	110	4	30	—	—	—	1220	8	12	3	10	24														
23	266	230	6	10	—	—	—	700	7	11	11	20	25														
24	92	62	—	10	—	—	—	100	7	11	11	30	26														
25	194	163	1	—	—	—	—	760	8	12	6	13	27														
26	154	100	8	25	17,1	—	—	1070	8	13	13	20	28														
27	460	380	—	60	—	—	—	2850	8	13	5	6	29														
28	245	180	18	17	—	—	—	1360	9	14	10	17	30														

Списокъ населенныхъ мѣстъ.

№ № по порядку	Названія гминъ, сельскихъ обществъ и отдѣльныхъ населенныхъ пунктовъ, входящихъ въ ихъ составъ	Родъ поселенія	Число наличныхъ жителей						Число земельныхъ владѣній			
			муж. пола	жен. пола	всего	Въ томъ числѣ			Крестьянскихъ	Купленныхъ	Мелкой шляхты	Дворскихъ и др.
						Непостоян. обоего пола	евреевъ об. пола	иностраниц. об. пола				
1	2	3	4	5	6	7	8	9	10	11	12	13
31	Малешеве-Поркусы . . .	дер. мелкой шляхты	127	149	276	—	—	—	—	—	35	—
32	Ожары-Вельке	дер. мелк. шл. и кр.	184	183	367	1	13	—	25	—	11	—
33	Ожарки-Ольшанка	тоже	144	158	302	—	5	—	24	—	4	—
34	Рудники	крестьян. деревня	91	68	159	—	—	—	13	—	1	—
35	Свентки-Вертице	дер. мелкой шляхты	28	35	63	—	—	—	—	—	8	—
36	Стрынково-Гора	дер. мелк. шл. и кр.	117	100	217	—	14	—	4	—	14	—
37	Таргоне-Вельке	тоже	144	154	298	—	23	—	3	—	39	—
38	Таргоне-Виты	тоже	100	86	186	—	11	—	3	—	16	—
39	Таргоне-Крытулы	дер. мелкой шляхты	69	78	147	—	—	—	—	—	23	—
40	Хлебетки-Нове	тоже	93	91	184	—	—	—	—	—	21	—
41	Хлебетки-Старе	тоже	45	33	78	—	—	—	—	—	10	—
42	Циборы-Витки	тоже	25	20	45	—	—	—	—	—	5	—
43	Циборы-Голецке	тоже	125	128	253	—	18	—	—	—	33	—
44	Циборы-Колаки	тоже	16	11	27	—	—	—	—	—	5	—
45	Циборы-Хржщоны	тоже	46	45	91	—	—	—	—	—	10	—
46	Циборы-Крупы	тоже	32	32	64	—	—	—	—	—	9	—
47	Циборы-Марки	тоже	4	6	10	—	—	—	—	—	2	—
48	Кржево-Плебанки	тоже	18	11	29	—	—	—	—	—	3	—
49	Чохане-Гора	тоже	54	52	106	—	—	—	—	—	15	—
50	Яворки	тоже	19	18	37	—	—	—	—	—	5	—
51	Яворки-Клепаче	дер. мелк. шл. и кр.	130	116	246	—	25	—	14	—	8	—
52	Коношки-Лѣсне	фольваркъ	12	13	25	—	—	—	—	—	—	1
Итого въ гминѣ			3322	3389	6711	6	314	—	173	—	540	11
Гмина Шумово.												
1	Вышомѣржъ	дер. мелкой шляхты	173	198	371	—	22	—	—	—	44	—
2	Глембочъ	тоже	115	133	248	—	16	—	—	—	33	—
3	Жабиково-Частное	крестьян. деревня	84	105	189	—	6	—	14	—	—	—
4	Жабиково-Частное	фольваркъ	4	2	6	6	—	2	—	—	—	1
5	Жабиково-Казенное	крестьян. деревня	82	65	147	—	—	—	28	—	—	—
6	Жохово	дер. мелкой шляхты	68	68	136	—	—	—	—	—	18	—
7	Зарембы-Стрыйки	тоже	44	58	102	—	—	—	—	3	10	—
8	Зарембы-Стрыйки	крестьян. деревня	—	—	—	—	—	—	—	3	—	—
9	Зарембы-Яртузы	дер. мелкой шляхты	150	127	277	—	—	—	—	—	—	—
10	Зарембы-Яртузы	крестьян. деревня	—	—	—	—	—	—	18	—	—	—
11	Качинекъ	дер. мелкой шляхты	50	67	117	—	—	—	—	—	16	—
12	Краево-Будзилы	тоже	71	54	125	—	—	—	—	—	17	—
13	Мрочки	тоже	24	27	51	—	—	—	—	—	7	—
14	Острожне	крестьян. деревня	199	187	386	—	6	—	42	—	—	—
15	Пенхратка	тоже	—	—	—	—	—	—	72	2	—	—
16	Пенхратка	фольваркъ	306	296	602	—	—	—	—	—	—	1
17	Радваны	дер. мелкой шляхты	60	58	118	—	—	—	—	—	16	—
18	Рыналты	тоже	44	44	88	—	—	—	—	—	12	—
19	Сребрна	крестьян. деревня	346	378	724	—	—	—	104	—	—	—
20	Сребрна	фольваркъ	6	5	11	11	—	—	—	—	—	1
21	Сребрна	усадьба б. казенная	3	5	8	8	—	—	—	—	—	1
22	Сребрный-Борекъ	крестьян. деревня	142	197	339	—	—	—	44	—	—	—
23	Царево	тоже	46	50	96	—	—	—	14	—	—	—
24	Шумово	тоже	171	201	372	—	123	—	48	—	—	—

Ломжинскій уѣздъ.

всей	Количество земли (въ моргахъ)			Количество земли на 1 крестьян. владѣнне (въ морг.)	Число жилыхъ строеній			Стоимость всѣхъ строеній по страховой оцѣнкѣ (въ рубляхъ)	Разстоянiе въ верстахъ отъ				№ № по порядку
	Въ томъ числѣ				деревянныхъ	каменныхъ	глинобитныхъ		гминаго управленія	гминаго суда	школы	почтовой станціи	
	пахатной	луговой	лѣсовъ										
14	15	16	17	18	19	20	21	22	23	24	25	26	27
348	208	20	60	—	35	—	—	1910	9	14	10	17	31
480	300	100	60	—	36	—	1	14470	—	4	4	20	32
732	600	58	20	—	28	—	—	3370	1	2	1	20	33
338	218	30	60	26.0	14	—	—	1490	8	13	9	8	34
144	100	2	12	—	8	—	—	470	6	13	13	20	35
330	150	70	35	—	18	—	—	4780	10	14	9	9	36
620	350	50	90	—	42	—	—	5150	9	14	4	9	37
362	270	42	20	—	19	—	—	2040	8	13	3	10	38
466	400	6	10	—	23	—	—	1180	7	12	3	11	39
450	200	10	180	—	21	—	—	3600	6	11	6	16	40
161	100	1	40	—	10	—	—	540	7	12	5	17	41
206	156	—	30	—	5	—	—	440	7	11	2	10	42
490	300	10	150	—	33	—	—	2570	4	8	6	14	43
105	75	—	10	—	5	—	—	160	5	9	5	15	44
196	120	6	30	—	10	—	—	1290	6	11	4	14	45
191	130	3	8	—	9	—	—	360	6	11	4	14	46
86	35	1	10	—	2	—	—	150	6	11	4	13	47
199	115	4	30	—	3	—	—	440	7	11	7	14	48
290	200	10	40	—	15	—	—	1580	6	10	10	20	49
94	62	4	10	—	5	—	—	410	2	5	5	20	50
522	382	26	60	—	22	—	—	4400	1	5	5	20	51
120	65	15	20	—	1	—	—	1000	—	4	4	20	52
14391	10096	711	1918	—	709	5	1	101640					
862	650	12	—	—	39	—	—	10370	3	17	3	14	1
524	326	14	4	—	33	—	—	3510	5	10	5	14	2
733	533	10	—	22.7	31	—	—	13470	2	16	2	10	3
323	253	14	6	—	4	—	—	4990	2	16	2	10	4
земля показ. въ д. Жабиково	Част.	—	—	—	—	—	—	—	2	16	2	10	5
160	114	6	—	—	17	—	—	1900	7	20	7	14	6
220	126	6	—	—	8	—	—	540	6	14	6	13	7
3	3	—	—	—	1.0	—	—	90	6	14	6	13	8
601	407	7	—	—	9	—	—	3990	4	14	4	14	9
311	204	7	—	—	17.2	—	—	4710	4	14	4	14	10
150	90	10	—	—	16	—	—	1380	8	9	8	15	11
130	100	—	—	—	17	—	—	2950	3	18	3	9	12
170	107	6	7	—	6	—	—	560	3	17	3	14	13
1351	1052	10	—	—	32.1	—	—	16440	8	24	8	7	14
1671	1458	13	—	—	21.2	—	—	40870	7	21	—	15	15
460	380	10	—	—	1	—	—	6840	7	21	—	15	16
290	181	5	4	—	12	—	—	2230	3	17	3	14	17
105	83	—	2	—	12	—	—	1610	3	9	5	15	18
2200	1685	15	—	—	21.0	—	—	61840	7	21	—	15	19
459	346	13	—	—	1	—	—	2780	7	21	1	15	20
3572	225	—	3347	—	—	—	—	—	7	21	1	15	21
1681	1260	13	—	—	38.0	—	—	29640	6	21	—	15	22
363	200	—	—	—	25.9	—	—	2390	3	17	3	11	23
280	168	—	—	—	5.8	—	—	11810	—	16	—	12	24

ПРИМѢЧАНІЯ

Въ дер. Шумово, гминное управленіе, училище и костель.
Гминный судъ въ дер. Снядово гмины Снядово.
Почтовая станція въ пос. Замбровъ.
Вѣтряныя мельницы въ д. д. Высомержъ, Краево, Будзилы, Острожне, Сребрна и Шумово.
Черезъ гмину проходитъ шоссе изъ Замброва въ г. Островъ.

Списокъ населенныхъ мѣстъ.

№ № по порядку	Названія гминъ, сельскихъ обществъ и отдѣльныхъ населенныхъ пунктовъ, входящихъ въ ихъ составъ	Родъ поселенія	Число наличныхъ жителей						Число земельныхъ владѣній			
			муж. пола	жен. пола	всего	Въ томъ числѣ			Крестьянскихъ	мелкой шляхты	дворскихъ и др.	
						Непостоян. обою пола	евреевъ об. пола	инострани. об. пола				надѣльныхъ
1	2	3	4	5	6	7	8	9	10	11	12	13
25	Шумово-Гора	дер. мелк. шляхты	170	200	370	—	110	—	—	—	47	1
26	Шумово-Гора	фольваркъ	10	9	19	9	—	5	—	—	—	1
Итого въ гминѣ			2368	2534	4902	34	283	7	387	5	220	6
Гмина Щепанково												
1	Андржейки	дер. мелкой шляхты	56	63	119	—	—	—	—	—	11	—
2	Богушице	крестьян. деревня	166	162	328	—	6	—	12	—	—	—
3	Богушице	фольваркъ	3	3	6	—	—	—	—	—	—	1
4	Вержбово	дер. мелкой шляхты	120	131	251	—	5	—	—	—	22	—
5	Вшержечь	крестьян. деревня	81	76	157	—	13	—	12	—	—	—
6	Вшержець	фольваркъ	5	2	7	—	—	—	—	—	—	1
7	Галонзки	крестьян. деревня	16	16	32	—	6	—	3	—	—	—
8	Галонзки	фольваркъ	1	1	2	—	—	—	—	—	—	1
9	Гржималы-Щепанковскіе	дер. мелкой шляхты	84	86	170	—	—	—	—	—	20	—
10	Гржималы-Новогородаке .	тоже	114	122	236	—	6	—	—	—	33	—
11	Дембово	крестьян. деревня	140	143	283	—	—	—	20	—	—	—
12	Дембово	дер. мелк. шляхты										
13	Длужнево	тоже	50	45	95	—	8	—	—	—	13	—
14	Жебры	тоже	80	79	159	—	—	—	—	—	19	—
15	Загробы	тоже	40	49	89	—	—	—	—	—	10	—
16	Кисюлки	тоже	40	40	80	—	—	—	—	—	8	—
17	Конопки	тоже	56	61	117	—	—	—	—	—	13	—
18	Корытки	тоже	36	28	64	—	43	—	—	—	3	—
19	Краска	тоже	65	66	131	—	—	—	—	—	9	—
20	Краска	фольваркъ										
21	Леопольдово	дер. мелкой шляхты	80	82	162	—	9	—	—	—	19	—
22	Миколайки	крестьян. деревня	56	69	125	—	—	—	16	—	—	—
23	Млыникъ	тоже	46	51	97	—	—	—	9	—	—	—
24	Млыникъ	фольваркъ										
25	Нарущки	дер. мелк. шляхты	50	59	109	—	—	—	—	—	13	—
26	Орло	крестьян. деревня	91	82	173	—	4	—	12	—	—	—
27	Подосе	тоже										
28	Сержпуты-млоде	дер. мелкой шляхты	48	50	98	—	—	—	—	—	11	—
29	Сержпуты-Старе	тоже	45	42	87	—	—	—	—	—	12	—
30	Славецъ	тоже	187	190	377	—	28	—	—	—	13	—
31	Славецъ	крестьян. деревня										
32	Сутьки	дер. мелк. шляхты	89	91	180	—	54	1	—	—	19	—
33	Хойны-Млоде	тоже	70	74	144	—	87	—	—	10	—	—
34	Хойны-Старе	тоже	86	92	178	—	—	—	—	—	23	—
35	Чаплице	тоже	108	112	220	—	3	—	—	—	25	—
36	Пончковизна	фольваркъ	5	5	10	—	—	—	—	—	—	1
37	Чаплице-Особне	крестьян. деревня	56	63	119	—	6	1	5	—	—	—
38	Чаплице-Особне	фольваркъ	2	3	5	—	—	—	—	—	—	1
39	Щепанково	крестьян. деревня	344	358	702	24	52	—	47	—	—	—
40	Щепанково	фольваркъ	18	10	28	—	—	—	—	—	—	1
41	Ушникъ	крестьян. деревня	193	195	388	—	7	—	40	—	—	—
42	Ушникъ	фольваркъ										
43	Ярнuty	дер. мелк. шляхты	72	75	147	—	—	—	—	—	22	—
Итого въ гминѣ			2799	2876	5675	24	337	2	203	10	330	9

Ломжинскій уѣздъ.

№ № по порядку	Названія гминъ, сельскихъ обществъ и отдѣльныхъ населенныхъ пунктовъ, входящихъ въ ихъ составъ	Родъ поселенія	Число наличныхъ жителей						Число земельныхъ владѣній				Количество земли (въ моргахъ)			Число жилыхъ строеній			Разстояніе въ верстахъ отъ				ПРИМѢЧАНІЯ				
			муж. пола	жен. пола	всего	Въ томъ числѣ			Крестьянскихъ	мелкой шляхты	дворскихъ и др.	пахатной	луговой	лѣсовъ	Крестьян. владѣніе (въ морг.)	деревянныхъ	каменныхъ	глинобитныхъ	Стоимость всѣхъ строеній по страховой оцѣнкѣ (въ рубляхъ)	гминнаго управленія	гминнаго суда	школы		почтовой станціи			
						Непостоян. обою пола	евреевъ об. пола	инострани. об. пола																	надѣльныхъ	купленныхъ	всей
1	2	3	4	5	6	7	8	9	10	11	12	13	14	15	16	17	18	19	20	21	22	23	24	25	26	27	28
25	Шумово-Гора	дер. мелк. шляхты	170	200	370	—	110	—	—	—	47	1	1000	513	7	—	—	47	—	—	12880	—	16	—	12	25	Въ д. Щепанково гминное управление, приходской костелъ, школа. Винокуренный заводъ и корчма. Ближайшая почтовая станція и гминный судъ въ дер. Мястково гмины Мястково. Вѣтряныя мельницы въ дер. Вержбово, Щепанково и Ушникъ. Черезъ гмину проходитъ Варшавско-Ковенское шоссе.
26	Шумово-Гора	фольваркъ	10	9	19	9	—	5	—	—	—	1	150	100	2	—	—	1	—	—	1340	1	16	1	12	26	
Итого въ гминѣ			2368	2534	4902	34	283	7	387	5	220	6	17769	10564	180	3370	—	563	—	—	239130	—	—	—	—	—	
Гмина Щепанково													192	153	6	—	—	11	—	—	640	4	13	4	7	1	
1	Андржейки	дер. мелкой шляхты	56	63	119	—	—	—	—	—	11	—	600	450	20	—	50,0	13	—	—	3860	3	10	3	5	2	
2	Богушице	крестьян. деревня	166	162	328	—	6	—	12	—	—	—	916	744	27	6	—	2	2	—	5000	3	10	3	5	3	
3	Богушице	фольваркъ	3	3	6	—	—	—	—	—	—	1	798	685	113	—	—	22	—	—	2800	3	10	3	9	4	
4	Вержбово	дер. мелкой шляхты	120	131	251	—	5	—	—	—	22	—	209	140	20	—	17,4	10	—	—	2050	2	9	2	9	5	
5	Вшержечь	крестьян. деревня	81	76	157	—	13	—	12	—	—	—	1079	792	82	—	—	2	—	—	7470	2	9	2	9	6	
6	Вшержець	фольваркъ	5	2	7	—	—	—	—	—	—	1	10	6	4	—	3,3	2	—	—	580	3	10	3	7	7	
7	Галонзки	крестьян. деревня	16	16	32	—	6	—	3	—	—	—	484	233	21	86	—	1	—	—	4350	3	10	3	7	8	
8	Галонзки	фольваркъ	1	1	2	—	—	—	—	—	—	1	572	473	20	—	—	20	—	—	1640	6	13	6	7	9	
9	Гржималы-Щепанковскіе	дер. мелкой шляхты	84	86	170	—	—	—	—	—	20	—	616	448	14	—	—	33	—	—	6400	7	14	7	6	10	
10	Гржималы-Новогородаке .	тоже	114	122	236	—	6	—	—	—	33	—	210	120	10	20	10,5	20	—	—	5210	7	14	7	14	11	
11	Дембово	крестьян. деревня	140	143	283	—	—	—	20	—	—	—	698	442	40	60	—	12	—	—	4270	7	14	7	14	12	
12	Дембово	дер. мелк. шляхты																									
13	Длужнево	тоже	50	45	95	—	8	—	—	—	—	—	283	223	3	3	—	13	—	—	1350	5	12	5	6	13	
14	Жебры	тоже	80	79	159	—	—	—	—	—	—	—	394	264	12	—	—	19	—	—	870	3	11	3	9	14	
15	Загробы	тоже	40	49	89	—	—	—	—	—	—	—	125	82	10	2	—	10	—	—	1360	5	9	5	14	15	
16	Кисюлки	тоже	40	40	80	—	—	—	—	—	—	—	202	156	5	—	—	8	—	—	2280	4	11	4	8	16	
17	Конопки	тоже	56	61	117	—	—	—	—	—	—	—	295	191	10	2	—	13	—	—	590	4	12	4	7	17	
18	Корытки	тоже	36	28	64	—	43	—	—	—	—	—	96	74	4	—	—	3	—	—	1810	4	11	4	12	18	
19	Краска	тоже	65	66	131	—	—	—	—	—	9	—	208	105	5	—	—	9	—	—	1790	3	10	3	10	19	
20	Краска	фольваркъ																									
21	Леопольдово	дер. мелкой шляхты	80	82	162	—	9	—	—	—	19	—	735	382	54	210	—	1	—	—	6290	3	10	3	10	20	
22	Миколайки	крестьян. деревня	56	69	125	—	—	—	16	—	—	—	725	427	27	100	—	19	—	—	5810	4	11	4	12	21	
23	Млыникъ	тоже	46	51	97	—	—	—	9	—	—	—	563	456	16	—	35,2	16	—								

JULY 1891

No.	Description		Date	Amount	Balance
	To	By			
1					
2					
3					
4					
5					
6					
7					
8					
9					
10					
11					
12					
13					
14					
15					
16					
17					
18					
19					
20					
21					
22					
23					
24					
25					
26					
27					
28					
29					
30					
31					
32					
33					
34					
35					
36					
37					
38					
39					
40					
41					
42					
43					
44					
45					
46					
47					
48					
49					
50					
51					
52					
53					
54					
55					
56					
57					
58					
59					
60					
61					
62					
63					
64					
65					
66					
67					
68					
69					
70					
71					
72					
73					
74					
75					
76					
77					
78					
79					
80					
81					
82					
83					
84					
85					
86					
87					
88					
89					
90					
91					
92					
93					
94					
95					
96					
97					
98					
99					
100					

МАЗОВЕЦКІЙ УѢЗДЪ.

Списокъ населенныхъ мѣстъ.

№ по порядку	Названія гминъ, сельскихъ обществъ и отдѣльныхъ населенныхъ пунктовъ, входящихъ въ ихъ составъ	Родъ поселенія	Число наличныхъ жителей						Число земельныхъ владѣній			
			муж. пола	жен. пола	всего	Въ томъ числѣ			Крестьянскихъ надѣльныхъ	купленныхъ	мелкой шляхты	дворовыхъ и др.
						непостоян. об. пола	евреевъ об. пола	инострани. об. пола				
1	2	3	4	5	6	7	8	9	10	11	12	13
Гмина Ключово.												
1	Вареле-Нове	дер. мелк. шляхты	103	101	204	—	—	—	—	—	29	—
2	Вареле-Старе	тоже	68	62	130	—	—	—	—	—	19	—
3	Вареле-Филиповиче	фольваркъ	8	10	18	—	—	—	—	—	—	2
4	Вареле-Филиповиче	крестьян. деревня	32	36	68	—	—	—	7	—	—	—
5	Войны-Вавжинце	дер. мелк. шляхты	43	40	83	—	—	—	—	—	10	—
6	Войны-Крупы	тоже	36	34	70	—	—	—	—	—	8	—
7	Войны-Петраше	тоже	57	59	116	—	—	—	—	—	13	—
8	Войны-Шубы	д. мелк. пл. и кр.	103	112	215	—	14	—	23	—	18	—
9	Вышонки-Блоне	дер. мелк. шляхты	90	91	181	—	—	—	—	—	22	—
10	Вышонки-Влосты	тоже	19	19	38	—	—	—	—	—	5	—
11	Вышонки-Войцѣхи	фольваркъ	18	20	38	—	—	—	—	—	—	4
12	Вышонки-Войцѣхи	крестьян. деревня	40	39	79	—	—	—	11	—	—	—
13	Вышонки-Выпыхи	дер. мел. пл. и кр.	80	81	161	—	—	—	20	—	5	—
14	Вышонки-Ключовецъ	фольваркъ	25	27	52	5	—	—	—	—	—	5
15	Вышонки-Ключовецъ	крестьян. деревня	53	54	107	—	—	—	15	—	—	—
16	Вышонки-Костельне	дер. мел. пл. и кр.	109	100	209	9	194	1	4	6	—	11
17	Вышонки-Нагорки	тоже	50	42	92	—	—	—	3	—	9	—
18	Вышонки-Пѣхаче	тоже	26	30	56	—	—	—	—	—	7	—
19	Гнаты-Сочевка	дер. мелк. шляхты	35	30	65	—	—	—	—	—	7	—
20	Гродекъ	фольваркъ	14	16	30	—	—	—	—	—	—	2
21	Гродекъ	крестьян. деревня	93	90	183	—	—	—	22	—	—	—
22	Жебры-Вельке	дер. мелк. шляхты	92	90	182	—	—	—	—	—	26	—
23	Зацѣсе-Старе	тоже	46	50	96	—	—	—	—	—	12	—
24	Капланъ	крестьян. деревня	66	68	134	—	—	—	16	—	—	—
25	Капланъ	фольваркъ	10	10	20	—	—	—	—	—	—	2
26	Ключово	крестьян. деревня	110	116	226	—	—	2	21	—	—	—
27	Ключово	фольваркъ	65	70	135	—	—	—	—	—	—	16
28	Лѣсная	усадебъ	3	4	7	—	—	—	—	—	—	1
29	Козарже	крестьян. деревня	135	132	267	—	—	1	30	—	—	—
30	Адамово	фольваркъ	8	6	14	—	—	—	—	—	—	1
31	Гаць	лѣсная усадьба	2	3	5	—	—	—	—	—	—	1
32	Доминиково	фольваркъ	40	40	80	—	—	—	—	—	—	5
33	Зацѣше	тоже	4	4	8	—	—	—	—	—	—	1
34	Зацѣше	усадебъ	4	4	8	—	—	—	—	—	—	1
35	Новодворы	фольваркъ	56	50	106	—	—	1	—	—	—	7
36	Костры-Подсендковента	тоже	98	92	190	—	—	—	—	—	—	1
37	Костры-Подсендковента	дер. мел. пл. и кр.	4	6	10	10	—	—	14	7	20	—
38	Костры-Смейки	дер. мелк. шляхты	86	84	170	—	—	—	—	—	27	—
39	Костры-Старе	дер. мел. пл. и кр.	62	61	123	—	—	—	13	—	11	—
40	Кучинь	крестьян. деревня	106	98	204	—	—	1	23	—	—	—
41	Кучинь	фольваркъ	20	22	42	—	—	—	—	—	—	9
42	Янки	тоже	22	26	48	—	—	—	—	—	—	3
43	Луново-Вельке	дер. мел. пл. и кр.	100	102	202	—	—	—	4	—	35	—
44	Луново-Мале	тоже	118	120	238	—	—	2	1	—	32	—
45	Любовичь-Бызе	дер. мелк. шляхты	50	54	104	—	—	—	—	—	11	—
46	Любовичь-Велькій	дер. мел. пл. и кр.	95	89	184	—	7	1	5	—	21	2
47	Любовичь-Конты	кресть. деревня	32	30	62	—	—	—	10	—	—	—
48	Малиново	крестьян. деревня	70	67	137	—	—	—	16	—	—	—
49	Викторжинь	фольваркъ	7	9	16	—	—	—	—	—	—	2
50	Пентки-Басе	дер. мелк. шляхты	88	98	186	—	—	—	—	—	16	—

Мазовецкій уѣздъ.

№ по порядку	Количество земли (въ моргахъ)	Въ томъ числѣ			Количество земли на 1 крестьян. владѣніе (въ морг.)	Число жилыхъ строеній			Стоимость всѣхъ строеній по страховой оцѣнкѣ (въ рубляхъ)	Разстояніе въ верстахъ отъ				№ по порядку	ПРИМѢЧАНІЯ	
		всей	пахатной	луговой		лѣсовъ	деревянныхъ	каменныхъ		глинобитныхъ	гминнаго управленія	гминнаго суда	школы			почтовой станціи
1	373	249	60	—	—	29	—	—	3030	6	14	4	7	1	Гминное управление въ дер. Ключово. Почта на станц. жел. дор. Шепетово; гминный судъ въ пос. Мазовецкѣ. Въ пос. Цѣхановецъ начальное училище. Костель и училище въ дер. Вышонки-Костельне и Кучинь. Въ посадѣ Цѣхановецъ укусный заводъ, 27 мелочныхъ лавокъ, 5 питейныхъ заведеній и 6 ярмарокъ въ годъ. Кирпичный заводъ въ дер. Зацѣше. Питейныя заведенія въ дер. Вышонки-Костельне, Вышонки-Пѣхаче, Кучинь, Ключово. Черезъ гмину проходитъ шоссеяная дорога.	
2	261	135	80	—	—	19	—	—	3580	5	15	3	8	2		
3	492	340	120	—	70.2	9	—	—	4790	5	14	4	7	4		
4	273	162	60	—	—	11	—	—	2610	4	13	5	6	5		
5	210	130	25	20	—	8	—	—	2510	4	13	5	6	6		
6	208	138	30	10	—	13	—	—	4500	4	13	5	6	7		
7	1172	600	150	200	—	41	—	—	18930	4	13	6	6	8		
8	372	200	100	15	—	22	—	—	12000	8	19	1	12	9		
9	85	50	12	—	—	4	—	—	1750	6	18	—	10	10		
10	665	440	280	10	—	15	—	—	6540	6	16	2	9	11		
11	465	265	130	20	—	25	—	—	12895	6	19	1	10	12		
12	767	480	90	140	—	4	—	—	5000	7	18	—	11	13		
13	41	18	—	20	2.7	20	—	—	7000	7	18	—	11	14		
14	136	115	27	—	—	22	—	—	18060	7	18	—	11	15		
15	122	75	30	—	—	12	—	—	2790	7	19	1	11	16		
16	44	30	7	—	—	7	—	—	750	6	18	1	10	17		
17	25	18	2	1	—	7	—	—	530	5	19	4	4	18		
18	270	180	40	30	—	3	—	—	7800	6	20	1	5	19		
19	388	300	30	20	17.6	21	—	—	11700	6	20	1	5	20		
20	189	120	20	20	—	25	—	—	2350	7	21	1	2	21		
21	193	129	40	—	—	12	—	—	3710	6	18	1	10	22		
22	505	334	68	35	—	19	—	—	7810	2	16	2	12	23		
23	20	12	2	—	0.9	21	—	—	3300	—	14	—	10	24		
24	598	410	50	90	—	12	3	1	6190	—	14	—	10	25		
25	2	2	—	—	—	1	—	—	240	1	13	1	7	26		
26	639	426	100	25	21.3	29	—	1	10520	11	25	1	1	27		
27	429	350	22	30	—	—	1	—	2170	13	27	3	3	28		
28	1	—	1	—	—	1	—	—	480	8	22	2	2	29		
29	435	342	23	67	—	5	—	—	5000	12	26	2	2	30		
30	206	120	40	25	—	1	1	—	4250	7	21	2	2	31		
31	1	1	—	—	—	—	1	—	720	11	25	1	1	32		
32	401	—	20	380	—	4	4	—	8100	10	24	—	—	33		
33	481	188	150	85	—	41	—	—	12540	5	17	3	9	34		
34	365	244	40	30	—	27	—	—	3360	4	16	3	10	35		
35	283	183	50	10	—	24	—	—	4660	5	16	3	10	36		
36	489	392	40	—	21.2	27	1	1	7730	6	20	—	—	37		
37	500	400	30	20	—	6	—	—	4820	6	20	—	—	38		
38	600	500	8	64	—	1	1	—	9960	4	18	2	6	39		
39	844	600	140	—	—	39	—	—	8780	3	17	3	7	40		
40	335	120	35	5	—	33	—	—	5940	4	18	6	6	41		
41	145	94	10	15	—	11	—	—	2150	4	16	4	9	42		
42	562	375	80	40	—	28	—	—</								

Списокъ населенныхъ мѣстъ.

№ № по порядку	Названія гминъ, сельскихъ обществъ и отдѣльных населенныхъ пунктовъ, входящихъ въ ихъ составъ	Родъ поселенія	Число наличныхъ жителей						Число земельныхъ владѣній			
			муж. пола	жен. пола	всего	Въ томъ числѣ			Крестьянскихъ		мелкой шляхты	дворскихъ и др.
						непостоян. об. пола	евреевъ об. пола	инострани. об. пола	надѣльныхъ	купленныхъ		
1	2	3	4	5	6	7	8	9	10	11	12	13
51	Пентки-Грензки	дер. мелк. шляхты	102	110	212	—	—	—	—	—	35	—
52	Пентки-Жебры	тоже	69	78	147	—	—	—	—	—	16	—
53	Пентки-Шелиги	тоже	62	63	125	—	—	—	—	—	12	—
54	Соболево	крестьян. деревня	55	50	105	—	—	—	14	—	—	—
55	Дзиковизна	усадебъ	3	4	7	—	—	—	—	—	—	1
56	Жабинецъ	фольв. и крестьяне	50	46	96	—	5	—	2	—	—	6
57	Трояновекъ	крестьян. деревня	50	45	95	—	—	—	11	—	—	—
58	Трояновекъ	фольваркъ	3	4	7	—	—	—	—	—	—	1
59	Трояново	крестьян. деревня	90	98	188	—	—	2	25	—	—	1
60	Уша-Велька	дер. мелк. шляхты	95	98	193	—	—	—	—	—	20	—
61	Уша-Мала	тоже	50	56	106	—	—	—	—	—	12	—
62	Цѣхановецъ	посадъ	1271	1481	2752	39	2095	1	90	—	—	37
Итого въ гминѣ			4597	4827	9424	63	2315	12	400	13	458	122
Гмина Ковалевщина.												
1	Бокины	фольваркъ	10	10	20	—	—	—	—	—	—	4
2	Бокины	крестьян. деревня	203	204	407	—	7	—	54	—	—	—
3	Ванево	тоже	196	193	389	—	22	—	59	—	—	—
4	Ванево-Подуховне	фольваркъ	2	3	5	—	—	—	—	—	—	1
5	Волька	крестьян. деревня	116	114	230	—	2	—	23	—	—	—
6	Волька	фольваркъ	2	2	4	—	—	1	—	—	—	1
7	Еньки-Адамово	тоже	2	2	4	—	—	—	—	—	—	1
8	Еньки-Адамово	крестьян. деревня	342	343	685	—	6	—	55	—	—	—
9	Романово	дер. мелкой шляхты	21	20	41	—	—	—	—	—	7	—
10	Ковалевщина	тоже	133	158	291	—	—	—	—	—	19	—
11	Ковалевщина	крестьян. деревня	194	192	386	—	27	—	32	—	—	—
12	Боржиско	фольваркъ	19	15	34	—	11	—	—	—	—	1
13	Надѣсе	усадебъ	4	4	8	—	—	—	—	—	—	1
14	Кропивница-Гайки	дер. мелкой шляхты	107	103	210	—	4	—	—	—	29	—
15	Кропивница-Кернозки	тоже	40	40	80	—	3	—	—	—	8	—
16	Кропивница-Радиборы	тоже	74	73	147	—	15	—	—	—	17	—
17	Кржижево	фольваркъ	3	3	6	—	5	—	—	—	—	1
18	Кржижево	крестьян. деревня	58	59	117	—	—	—	15	—	—	—
19	Курово	фольваркъ	26	23	49	—	5	—	—	—	—	1
20	Пшолчинъ	крестьян. деревня	258	248	506	—	14	—	43	—	—	—
21	Кобылинъ-Погоржельки	дер. мелкой шляхты	127	120	247	—	2	—	—	—	23	—
22	Лупянка-Нова	тоже	99	96	195	—	—	—	—	—	22	—
23	Лупянка-Стара	тоже	328	331	659	—	26	—	—	—	81	—
24	Лупянка-Стара	крестьян. усадьба	1	1	2	—	—	—	1	—	—	—
25	Мойсики	крестьян. деревня	86	80	166	—	—	—	10	—	—	—
26	Мойсики	дворская усадьба	2	1	3	—	—	—	—	—	—	1
27	Плонка-Костельна	дер. мелк. шляхты	231	224	455	—	29	—	—	—	57	—
28	Плонка-Костельна	крестьян. деревня	53	51	104	—	—	—	44	—	—	—
29	Плонка-Струмянка	крестьян. деревня	20	21	41	—	—	—	9	—	—	—
30	Плонка-Струмянка	дер. мелк. шляхты	181	178	359	—	7	—	—	—	59	—
31	Рошки-Земаки	тоже	137	129	266	—	6	—	—	—	35	—
32	Хомице	крестьян. деревня	65	67	132	—	—	—	11	—	—	—
33	Яблоново-Выпыхи	дер. мелк. шляхты	75	74	149	—	—	—	—	—	14	—
34	Яблоново-Конты	тоже	71	72	143	—	—	—	—	—	20	—
Итого въ гминѣ			3286	3254	6540	—	191	1	356	—	391	12

Мазовецкій уѣздъ.

№ № по порядку	Названія гминъ, сельскихъ обществъ и отдѣльных населенныхъ пунктовъ, входящихъ въ ихъ составъ	Родъ поселенія	Число наличныхъ жителей						Число земельныхъ владѣній				Количество земли (въ моргахъ)			Число жилыхъ строеній			Разстояніе въ верстахъ отъ				ПРИМѢЧАНІЯ				
			муж. пола	жен. пола	всего	Въ томъ числѣ			Крестьянскихъ		мелкой шляхты	дворскихъ и др.	пахатной	луговой	лѣсовъ	Крестьян. владѣніе (въ морг.)	деревянныхъ	каменныхъ	глинобитныхъ	Стоимость всѣхъ строеній по страховой оцѣнкѣ (въ рубляхъ)	гминнаго управленія	гминнаго суда		школы	почтовой станціи		
						непостоян. об. пола	евреевъ об. пола	инострани. об. пола	надѣльныхъ	купленныхъ																всей	всѣхъ
1	2	3	4	5	6	7	8	9	10	11	12	13	14	15	16	17	18	19	20	21	22	23	24	25	26	27	28
51	Пентки-Грензки	дер. мелк. шляхты	102	110	212	—	—	—	—	—	35	—	526	350	80	26	—	35	—	—	7590	1	14	1	7	51	
52	Пентки-Жебры	тоже	69	78	147	—	—	—	—	—	16	—	163	108	20	—	—	16	—	—	2450	2	14	2	7	52	
53	Пентки-Шелиги	тоже	62	63	125	—	—	—	—	—	12	—	164	109	20	—	—	12	—	—	2810	1	14	1	7	53	
54	Соболево	крестьян. деревня	55	50	105	—	—	—	14	—	—	—	449	300	24	40	32,0	14	—	—	5560	2	12	2	6	54	
55	Дзиковизна	усадебъ	3	4	7	—	—	—	—	—	—	—	88	80	2	—	—	1	—	—	800	4	10	4	4	55	
56	Жабинецъ	фольв. и крестьяне	50	46	96	—	5	—	2	—	—	—	685	487	20	90	—	8	—	—	8420	2	12	2	6	56	
57	Трояновекъ	крестьян. деревня	50	45	95	—	—	—	11	—	—	—	373	320	23	—	—	11	1	—	5430	2	16	2	8	58	
58	Трояновекъ	фольваркъ	3	4	7	—	—	—	—	—	—	—	730	640	40	10	—	21	3	2	11370	2	16	2	8	59	
59	Трояново	крестьян. деревня	90	98	188	—	—	2	25	—	—	—	192	128	10	20	—	20	—	—	1550	6	20	3	3	60	
60	Уша-Велька	дер. мелк. шляхты	95	98	193	—	—	—	—	—	—	—	124	83	11	15	—	13	—	—	2990	5	19	4	4	61	
61	Уша-Мала	тоже	50	56	106	—	—	—	—	—	—	—	790	350	60	80	—	124	3	—	75440	10	24	—	—	62	
62	Цѣхановецъ	посадъ	1271	1481	2752	39	2095	1	90	—	—	—	19997	13118	2608	1728	—	977	19	6	391120	—	—	—	—	—	
Итого въ гминѣ			4597	4827	9424	63	2315	12	400	13	458	122	19997	13118	2608	1728	—	977	19	6	391120	—	—	—	—	—	
Гмина Ковалевщина.													598	350	109	—	—	1	1	—	1210	6	22	5	6	1	
1	Бокины	фольваркъ	10	10	20	—	—	—	—	—	—	—	1147	418	261	—	21,2	45	2	1	8580	6	22	5	6	2	
2	Бокины	крестьян. деревня	203	204	407	—	7	—	54	—	—	—	804	381	250	—	13,6	48	—	—	20640	—	15	—	10	3	
3	Ванево	тоже	196	193	389	—	22	—	59	—	—	—	210	133	32	1	—	1	—	—	1200	—	15	—	10	4	
4	Ванево-Подуховне	фольваркъ	2	3	5	—	—	—	—	—	—	—	370	200	137	—	16,0	16	2	—	7420	5	20	5	7	5	
5	Волька	крестьян. деревня	116	114	230	—	2	—	23	—	—	—	1140	200	360	157	—	4	—	—	3390	5	20	5	7	6	
6	Волька	фольваркъ	2	2	4	—	—	1	—	—	—	—	624	200	170	120	—	3	—	—	3590	2	17	2	8	7	
7	Еньки-Адамово	тоже	2	2	4	—	—	—	—	—	—	—	723	370	200	—	13,1	42	4	—	12630	2	17	2	8	8	
8	Еньки-Адамово	крестьян. деревня	342	343	685	—	6	—	55	—	—	—	186	110	40	10	—	6	1	—	3390	2	17	2	8	9	
9	Романово	дер. мелкой шляхты	21	20	41	—	—	—	—	—	—	—	1263	420	250	290	—	11	1	—	11260	2	16	2	10	10	
10																											

Списокъ населенныхъ мѣстъ.

№ № по порядку	Названія гминъ, сельскихъ обществъ и отдѣльныхъ населенныхъ пунктовъ, входящихъ въ ихъ составъ	Родъ поселенія	Число наличныхъ жителей						Число земельныхъ владѣній			
			муж. пола	жен. пола	всего	Въ томъ числѣ			Крестьянскихъ		мелкой шляхты	дворовыхъ и др.
						Непостоян. обою пола	евреевъ об. пола	иностраниц. об. пола	надѣльныхъ	купленныхъ		
1	2	3	4	5	6	7	8	9	10	11	12	13
Гмина Мазовецкъ.												
1	Брjosки-Бржезинске . . .	дер. мелкой шляхты	109	132	241	—	—	—	—	—	14	—
2	Брjosки-Бржезинске . . .	крестьян. деревня	—	—	—	—	—	—	9	—	—	—
3	Брjosки-Марковента . . .	дер. мелкой шляхты	10	16	26	—	11	—	—	—	5	—
4	Брjosки-Фальки . . .	тоже	59	67	126	3	11	—	—	—	16	—
5	Брокъ . . .	крестьян. деревня	—	—	—	—	—	—	14	—	—	—
6	Брокъ-Елинскій . . .	дворская усадьба	58	71	129	1	—	—	—	—	—	1
7	Бучино-Микосы . . .	дер. мелкой шляхты	43	49	92	—	—	—	—	—	11	—
8	Влосты-Ольшанка . . .	тоже	125	108	233	—	—	—	—	—	23	—
9	Шепетово . . .	станція жел. дор.	7	9	16	—	16	—	—	—	—	3
10	Вноры-Вѣнхи . . .	дер. мелкой шляхты	109	129	238	—	5	—	—	—	32	—
11	Врубле . . .	тоже	58	87	145	—	—	—	—	1	18	—
12	Голаше-Горки . . .	тоже	67	76	143	—	—	—	—	—	17	—
13	Голаше-Горки . . .	крестьян. усадьба	—	—	—	—	—	—	1	—	—	—
14	Голаше-Домбъ . . .	дер. мелк. шляхты	113	127	240	—	—	—	—	—	27	—
15	Голаше-Мосцицке . . .	тоже	98	99	197	—	—	—	—	—	22	—
16	Голаше-Пуца . . .	тоже	183	191	374	—	—	—	—	—	41	—
17	Голаше-Пуца . . .	усадьба	—	—	—	—	—	—	—	—	—	1
18	Гродзке-Нове . . .	дер. мелкой шляхты	91	94	185	—	14	—	—	—	17	—
19	Гродзке-Нове . . .	крестьян. усадьба	—	—	—	—	—	—	1	—	—	—
20	Гродзке-Старе . . .	дер. мелкой шляхты	133	162	295	—	2	—	—	—	28	—
21	Гродзке-Старе . . .	крестьян. усадьба	—	—	—	—	—	—	1	—	—	—
22	Гродзке-Щепановента . . .	дер. мелк. шляхты	72	74	146	—	—	—	—	—	17	—
23	Гродзке-Щепановента . . .	крестьян. усадьба	—	—	—	—	—	—	1	—	—	—
24	Завроце . . .	крестьян. деревня	59	63	122	—	—	—	—	13	—	—
25	Завроце . . .	фольваркъ	43	55	98	15	19	—	—	—	—	11
26	Осины-Лепертовизна . . .	тоже	4	9	13	3	—	—	—	—	—	1
27	Калиново-Нове . . .	дер. мелкой шляхты	54	61	115	—	5	—	—	—	11	—
28	Калиново-Сольки . . .	тоже	126	141	267	—	—	—	—	—	35	—
29	Калиново-Старе . . .	тоже	113	118	231	—	—	—	—	—	23	—
30	Калиново-Чосново . . .	тоже	75	88	163	—	—	—	—	—	23	—
31	Кулеше-Выкно-Старе . . .	тоже	124	140	264	—	4	—	—	—	33	—
32	Кулеше-Выкно-Нове . . .	тоже	127	138	265	2	7	—	—	—	32	—
33	Курштаки . . .	крестьян. усадьба	—	—	—	—	—	—	2	—	—	—
34	Кулеше-Костельне . . .	крестьян. деревня	22	29	51	4	—	—	—	32	—	—
35	Кулеше-Костельне . . .	костельн. усадьба	—	—	—	—	—	—	—	—	—	4
36	Кулеше-Литовка . . .	дер. мелкой шляхты	27	28	55	—	—	—	—	—	17	—
37	Кулеше-Подавце . . .	тоже	38	52	90	—	—	—	—	—	12	—
38	Кулеше-Подлинне . . .	тоже	—	—	—	—	—	—	—	—	3	—
39	Кулеше-Подлинне . . .	крестьян. деревня	16	29	45	—	5	—	5	1	3	—
40	Кулеше-Рокитне . . .	дер. мелкой шляхты	43	59	102	3	86	—	—	—	14	—
41	Литва-Стара . . .	тоже	74	98	172	—	—	—	—	—	21	—
42	Мазовецкъ . . .	посадъ	—	—	—	—	—	—	—	—	—	—
43	Мазовецкъ . . .	крестьян. усадьба	1345	1764	3109	37	1891	2	267	—	—	39
44	Мазовецкъ . . .	костельн. усадьба	—	—	—	—	—	—	—	—	—	—
45	Михалки . . .	крестьян. деревня	8	11	19	—	3	—	4	—	—	—
46	Михалки . . .	фольваркъ	7	9	16	3	—	—	—	—	—	2
47	Мсцихи . . .	крестьян. деревня	30	33	63	—	—	—	6	—	—	—
48	Мсцихи . . .	фольваркъ	6	10	16	3	—	—	—	—	—	2
49	Мыстки-Ржимъ . . .	дер. мелкой шляхты	124	131	255	—	5	—	—	—	33	—

Мазовецкій уѣздъ.

№ № по порядку	Колличество земли (въ моргахъ)	Въ томъ числѣ			Колличество земли на 1 крестьян. владѣніе (въ морг.)	Число жилыхъ строеній			Разстояніе въ верстахъ отъ				№ № по порядку	ПРИМѢЧАНІЯ		
		всей	пахатной	луговой		лѣсовъ	деревянныхъ	каменныхъ	глинобитныхъ	Стоимость всѣхъ строеній по страховой оцѣнкѣ (въ рубляхъ)	гминнаго управленія	гминнаго суда			школы	почтовой станціи
1	140	96	7	9	—	14	—	—	4150	3	3	3	3	1	Гмин. управленіе, гминный судъ, костель и школа въ пос. Мазовецкъ; кромѣ того костелы въ деревняхъ Кулеше-Костельне и Яблонка. Винокуренный заводъ въ дер. Завроце. Кирпичный заводъ въ дер. Осины-Нове. Мелочныя лавки и питейныя заведенія въ пос. Мазовецкъ и дер. Яблонка, Голаше-Пуца и Кулеше-Рокитне.	
2	24	13	1	—	2,6	6	—	—	1950	—	—	—	—	2		
3	230	130	13	12	—	5	—	—	2190	3	3	3	3	3		
4	131	94	5	7	—	16	—	—	4180	1	1	1	1	4		
5	178	119	45	—	12,7	12	—	—	1990	4	4	8	4	5		
6	1	1	—	—	—	1	—	—	50	4	4	8	4	6		
7	204	113	8	17	—	11	—	—	1180	4	4	6	4	7		
8	283	210	17	19	—	23	—	—	8510	4	4	4	4	8		
9	368	169	27	31	—	32	—	—	8230	4	4	3	8	10		
10	145	87	8	13	—	18	—	—	1550	3	3	7	3	11		
11	225	133	6	14	—	17	—	—	2940	5	5	6	5	12		
12	5	5	—	—	5,0	—	—	—	—	5	5	6	5	13		
13	482	155	3	42	—	27	—	—	5390	7	7	5	7	14		
14	235	193	9	18	—	22	—	—	3060	6	6	5	6	15		
15	436	236	19	43	—	41	—	—	5240	4	4	4	4	16		
16	2	1	—	1	—	1	—	—	600	4	4	4	4	17		
17	314	240	9	11	—	17	—	—	4130	12	12	3	12	18		
18	2	1	1	—	2,0	—	—	—	—	12	12	3	12	19		
19	305	—	—	—	—	28	—	—	7090	12	12	4	12	20		
20	1	1	—	—	1,0	—	—	—	—	12	12	4	12	21		
21	171	—	—	—	—	17	—	—	3460	12	12	3	12	22		
22	1	—	1	—	1,0	—	—	—	—	12	12	3	12	23		
23	11	1	3	—	0,8	5	2	1	2670	—	—	—	—	24		
24	1033	701	27	88	—	5	6	—	14530	—	—	—	—	25		
25	298	230	13	17	—	—	—	1	950	2	2	2	2	26		
26	136	122	4	7	—	11	—	—	1190	7	7	5	7	27		
27	351	304	12	13	—	35	—	—	2170	7	7	5	7	28		
28	186	127	7	19	—	23	—	—	1430	6	6	6	6	29		
29	197	126	8	12	—	23	—	—	1710	6	6	6	6	30		
30	332	199	15	43	—	33	—	—	3350	7	7	1	7	31		
31	338	201	17	48	—	32	—	—	5300	7	7	1	7	32		
32	7	4	2	—	3,5	—	—	—	—	7	7	1	7	33		
33	106	74	19	—	3,3	1	—	—	440	10	10	—	10	34		
34	6	3	1	1	—	2	1	—	9870	10	10	—	10	35		
35	204	184	9	13	—	17	—	—	2130	11	11	1	11	36		
36	215	197	11	3	—	12	—	—	2030	10	10	—	10	37		
37	58	32	3	4	—	3	—	—	700	10	10	—	10	38		
38	19	8	2	—	—	5	—	—	970	10	10	—	10	39		
39	63	40	5	7	—	14	—	—	2850	10	10	—	10	40		
40	315	227	13	18	—	21	—	—	1650	11	11	1	11	41		
41	1509	753	27	98	—	201	8	—	77510	—	—	—	—	42		
42	131	66	19	33	—	—	—	—	—	—	—	—	—	43		
43	6	4	1	—	—	1	1	—	—	—	—	—	—	44		
44	3	2	—	—	0,7	2	—	—	500	2	2	2	2	45		
45	591	248	23	35	—	2										

Списокъ населенныхъ мѣстъ.

№ по порядку	Названія гминъ, сельскихъ обществъ и отдѣльныхъ населенныхъ пунктовъ, входящихъ въ ихъ составъ	Родъ поселенія	Число наличныхъ жителей						Число земельныхъ владѣній			
			муж. пола	жен. пола	всего	Въ томъ числѣ			Крестьянскихъ	Мелкой шляхты	Дворскихъ и др.	
						Непостоян. обою пола	евреевъ об. пола	инострани. об. пола				
1	2	3	4	5	6	7	8	9	10	11	12	13
50	Низиолки-Добки	дер. мелк. шляхты									8	
51	Низиолки-Добки	крестьян. усадьба	29	37	66				2			
52	Низиолки-Старе	дер. мелк. шляхты	58	71	129						13	
53	Осипы-Нове	крестьян. деревня	32	41	73		3		8			
54	Подвисювекъ	фольваркъ	8	16	24	8	7					1
55	Осипы-Нове	тоже										
56	Осипы-Старе	крестьян. деревня	51	50	101		5		17			
57	Осипы-Старе	фольваркъ	8	8	16	3						4
58	Плевки	дер. мелк. шляхты	51	67	118						12	
59	Тыборы-Волька	крестьян. деревня	73	81	154		4		21	2		
60	Тыборы-Волька	фольваркъ	12	18	30							4
61	Тыборы-Каміонка	крестьян. деревня	97	105	202				28			
62	Тыборы-Каміонка	фольваркъ	4	6	10	2						2
63	Тыборы-Ольшево	дер. мелкой шляхты	51	63	114						13	
64	Тыборы-Ольшево	крестьян. усадьба										
65	Тыборы-Тржцянка	крестьян. деревня	63	72	135				7			
66	Тыборы-Тржцянка	фольваркъ	13	17	30							4
67	Тыборы-Ушинске	дер. мелкой шляхты	48	52	100						12	
68	Тыборы-Ушинске	крестьян. усадьба										
69	Хояны-Бонки	дер. мелкой шляхты	36	49	85						10	
70	Хояны-Горчане	тоже	31	43	74						10	
71	Хояны-Павловента	тоже	72	84	156						20	
72	Хояны-Пецки	тоже	61	57	118						17	
73	Хояны-Станковента	тоже	98	91	189		3				21	
74	Хояны-Съроцѣнта	тоже	64	69	133		5				18	
75	Чарново-Бики	тоже	42	54	96						11	
76	Яблонка-Сверчево	дер. мелк. шл. и кр.	89	95	184				32		18	
77	Яблонка-Сверчево	фольваркъ	7	11	18	7	6					1
78	Яблонка-Сверчево	усадьба										
79	Яблонка	посадъ	375	468	843	8	838					
80	Яблонка-Колаки	усадьба	3	5	8		8		47			13
81	Яблонка-Фаще	усадьба	2	7	9		9					
Итого въ гминѣ			5278	6294	11572	104	2972	2	528	4	731	96
Гмина Пекуты.												
1	Буды-Лендово	дер. мелкой шляхты	25	26	51	3	12				6	
2	Вышонки-Поселе	тоже	39	52	91						11	
3	Вылины-Русь	крестьян. деревня	123	150	273	12	32		24			2
4	Вылины	фольваркъ	6	7	13	13						5
5	Подмень	тоже	32	21	53	5	4					6
6	Хоронжице	тоже	30	23	53	3	13					1
7	Годышево	крестьян. деревня	140	155	295		11		53			4
8	Жохы-Нове	дер. мелкой шляхты	62	80	142		17				21	
9	Жохы-Старе	тоже	66	57	123						17	
10	Залѣсе-Нове	дер. мелк. шл. и кр.	70	81	151				8		16	
11	Госьки	тоже	133	136	269		17		31	2		2
12	Красово-Чоньги	тоже	211	258	469		35			7	66	
13	Красово-Волька	фольваркъ	4	5	9							1
14	Красово-Вельке	дер. мелк. шл. и кр.	102	108	210		60	1	3	8	19	

Мазовецкій уѣздъ.

№ по порядку	Количество земли (въ моргахъ)				Количество земли на 1 крестья. владѣніе (въ морг.)	Число жилыхъ строеній			Стоимость всѣхъ строеній по страховой оцѣнкѣ (въ рубляхъ)	Разстояніе въ верстахъ отъ				№ по порядку	ПРИМѢЧАНІЯ
	всей	Въ томъ числѣ				деревянныхъ	каменныхъ	глинобитныхъ		гминнаго управленія	гминнаго суда	школы	почтовой станціи		
		пахатной	луговъ	лѣсовъ											
14	15	16	17	18	19	20	21	22	23	24	25	26	27	28	
140	108	7	9	—	8	—	—	1560	12	12	3	12	50		
3	—	—	—	1,5	—	—	—	—	12	12	3	12	51		
109	57	6	2	—	13	—	—	3470	11	11	2	11	52		
128	113	2	—	16,0	8	—	—	1450	3	3	3	3	53		
341	298	5	21	—	3	—	—	7760	3	3	3	3	54		
47	—	34	—	2,7	5	—	—	1000	3	3	3	3	55		
632	395	24	32	—	4	—	—	5000	3	3	3	3	56		
165	149	7	14	—	12	—	—	2590	4	4	4	4	58		
141	110	7	—	6,1	13	—	—	1220	6	6	3	6	59		
302	200	13	2	—	4	—	1	1950	6	6	3	6	60		
194	154	19	—	6,9	15	2	—	3730	7	7	2	7	61		
575	310	24	—	—	1	1	—	5000	7	7	2	7	62		
195	93	6	13	—	13	—	—	990	8	8	3	8	63		
9	3	—	—	1,1	—	—	—	—	8	8	3	8	64		
82	57	15	—	11,7	9	—	—	960	8	8	1	8	65		
320	192	28	3	—	4	—	—	1290	8	8	1	8	66		
493	128	9	18	—	12	—	—	1320	7	7	5	7	67		
13	8	1	—	6,5	1	—	—	—	7	7	5	7	68		
82	68	2	1	—	10	—	—	720	7	7	3	7	69		
246	121	12	24	—	10	—	—	1330	7	7	4	7	70		
384	170	13	28	—	20	—	—	3470	6	6	5	6	71		
155	98	6	9	—	17	—	—	1700	7	7	2	7	72		
243	169	11	17	—	21	—	—	3380	6	6	5	6	73		
248	157	4	3	—	18	—	—	2550	5	5	5	5	74		
133	84	3	8	—	11	—	—	1440	8	8	3	8	75		
389	237	12	2	—	20	1	—	9530	10	10	—	10	76		
54	53	—	—	—	—	—	—	350	10	10	—	10	77		
50	46	2	—	—	3	—	—	60	10	10	—	10	78		
21	5	1	—	—	49	—	—	4260	10	10	—	10	80		
16538	9842	729	933	—	1104	23	4	285630					81		
345	230	32	7	—	7	—	—	2520	3	18	3	18	1	Гминное управление въ дер. Пекуты-Нове.	
244	201	12	1	—	11	—	—	1270	3	18	3	17	2	Ближайшая почта на станціи ж. д. Шенетово;	
375	293	49	—	—	23	—	—	5910	4	19	—	18	3	гминный судъ въ пос. Соколы гмины Соколы.	
2055	231	57	1722	—	3	—	—	5600	4	19	1	18	4	Костелы въ дер. Годышево, Пекуты-Нове и Яблонь-Костельна.	
113	62	4	—	—	2	1	—	3070	6	20	6	20	5	Начальная училища въ дер. Вылины-Русь, Годышево, Пекуты-Нове и Яблонь.	
412	367	30	—	—	1	—	—	1350	5	18	5	15	6		
776	541	57	52	—	49	—	—	5090	4	19	—	19	7		
266	163	10	25	—	20	—	—	2930	4	20	4	18	8		
249	171	4	18	—	18	—	—	1770	3	19	3	17	9		
167	126	4	7	—	20	—	—	3220	4	19	4	16	10		
681	531	86	15	—	31	—	—	8710	3	15	3	16	11		
696	444	45	50	—	68	—	—	8780	2	15	2	14	12		
106	79	15	—	—	1	—	—	1230	5	15	5	13	13		
521	375	21	10	—	35	—	—	5490	1	14	1	14	14		

Списокъ населенныхъ мѣстъ.

№ № по порядку	Названія гминь, сельскихъ обществъ и отдѣльныхъ населенныхъ пунктовъ, входящихъ въ ихъ составъ	Родъ поселенія	Число наличныхъ жителей						Число земельныхъ владѣній			
			муж. пола	жен. пола	всего	Въ томъ числѣ			Крестьянскихъ	мелкой шляхты	дворскихъ и др.	
						Непостоян. обою пола	евреевъ об. пола	иностраниц. об. пола				надѣльныхъ
1	2	3	4	5	6	7	8	9	10	11	12	13
15	Красово-Сюдмаки	дер. мелкой шляхты	73	67	140	—	6	—	—	—	19	—
16	Костры-Литва	тоже	47	78	125	—	—	—	—	—	22	—
17	Костры-Носки	тоже	108	101	209	—	—	—	1	—	29	—
18	Кобоски	тоже	77	56	133	—	6	—	—	2	14	—
19	Лопене-Еже	тоже	74	69	143	—	26	—	—	1	21	—
20	Лопене-Паменцяки	тоже	28	32	60	—	6	—	—	1	8	—
21	Лопене-Русь	тоже	29	30	59	—	12	—	—	1	9	—
22	Лопене-Зыски	тоже	68	62	130	—	2	—	—	2	15	—
23	Лопене-Шелюнгги	тоже	83	96	179	—	8	—	—	2	19	—
24	Марково-Вулька	тоже	80	84	164	—	16	—	—	1	30	—
25	Пекуты-Нове	дер. мелк. шл. и кр.	78	93	171	—	18	—	13	3	15	5
26	Пекуты-Урбаны	дер. мелкой шляхты	83	65	148	—	7	—	—	—	18	—
27	Прушанка-Мала	тоже	20	18	38	—	—	—	—	—	4	—
28	Рациборы-Нове	тоже	87	96	183	—	11	—	—	1	22	—
29	Ржепки-Нове	тоже	38	52	90	—	8	—	—	3	9	—
30	Ржепки-Старе	тоже										
31	Склады-Борове	тоже										
32	Склады-Пржирусы	тоже	90	96	186	—	19	—	—	2	24	—
33	Тлочево	тоже	32	36	68	—	—	—	—	—	12	—
34	Вержбовизна	тоже	67	57	124	—	15	—	—	2	17	—
35	Яблонь-Добки	тоже	10	14	24	—	—	—	—	—	3	—
36	Яблонь-Домброва	тоже	45	66	111	—	25	—	—	5	15	—
37	Яблонь-Замбровизна	тоже	116	103	219	—	4	—	—	1	31	—
38	Яблонь-Заржецке	тоже	38	41	79	—	—	—	—	—	9	—
39	Яблонь-Костельна	дер. мелк. шл. и кр.	48	51	99	—	—	—	—	—	15	—
40	Яблонь-Марковента	дер. мелк. шляхты	241	206	447	—	—	—	36	3	17	4
41	Яблонь-Пиотровце	тоже	54	44	98	—	—	—	—	—	11	—
42	Яблонь-Рыкаче	тоже	97	104	201	—	9	—	—	1	30	—
43	Прушанка-Моньце	тоже	48	54	102	—	30	—	—	—	15	—
44	Яблонь-Сливово	тоже	8	7	15	—	—	—	—	—	3	—
45	Яблонь-Спалы	тоже	88	85	173	—	—	—	—	—	28	—
46	Яблонь-Ушинске	тоже	41	46	87	—	—	—	—	—	9	—
47	Яблонь-Янковце	тоже	54	45	99	—	—	—	—	—	12	—
	Итого въ гминѣ		105	103	208	—	7	—	4	1	29	—
	Гмина Пицаты.		3056	3206	6262	36	436	1	173	49	690	30
1	Вноры-Ванды	дер. мелкой шляхты	78	75	153	—	16	—	—	—	30	—
2	Вноры-Ванды	крестьян. деревня										
3	Вноры-Выпыхи	дер. мелкой шляхты	79	80	159	—	10	—	—	—	27	—
4	Вноры-Кузеле	тоже	84	89	173	3	5	—	—	—	24	—
5	Вноры-Пажохи	тоже	75	78	153	—	10	—	—	—	23	—
6	Вноры-Пажохи	крестьян. деревня										
7	Вноры-Старе	дер. мелкой шляхты	103	109	212	1	8	—	—	—	44	—
8	Грабово-Нове	тоже	53	57	110	—	—	—	—	—	22	—
9	Грабово-Старе	тоже	125	127	252	3	8	—	—	—	34	—
10	Залѣсе-Лабендзе	тоже	66	70	136	—	3	—	—	—	25	—
11	Капице-Липники	тоже	75	72	147	—	—	—	—	—	18	—
12	Капице-Старе	тоже	89	93	182	—	—	—	—	—	17	—
13	Кержки	тоже	32	36	68	—	—	—	—	—	7	—
14	Клоски-Млыновента	тоже	63	64	127	—	6	—	—	—	17	—

Мазовецкій уѣздъ.

всей	Количество земли (въ моргахъ)			Количество земли на 1 крестьян. владѣнн (въ морг.)	Число жилыхъ строеній			Разстоянн въ верстахъ отъ				№ № по порядку	
	Въ томъ числѣ				деревянныхъ	каменныхъ	глинобитныхъ	Стоимость всѣхъ строенн по страховой оцѣнкѣ (въ рубляхъ)	гминнаго управленія	гминнаго суда	школы		почтовой станціи
	пахатной	луговъ	лѣсовъ										
14	15	16	17	18	19	20	21	22	23	24	25	26	27
180	105	9	24	—	19	—	—	1110	2	15	2	14	15
268	226	11	—	—	22	—	—	4740	5	15	5	13	16
390	266	22	20	—	30	—	—	3370	4	16	4	13	17
149	89	12	8	—	16	—	—	2110	1	14	1	15	18
228	120	11	50	—	23	—	—	5580	2	13	2	14	19
74	41	2	6	—	8	—	—	1550	3	12	3	13	20
132	77	7	3	—	10	—	—	1000	4	11	4	12	21
174	113	7	20	—	17	—	—	1460	5	10	5	11	22
176	129	5	5	—	21	—	—	2620	6	10	6	11	23
285	166	51	10	—	30	—	—	4730	4	18	4	18	24
226	200	3	4	—	22	—	—	9670	—	14	—	14	25
151	90	10	6	—	18	—	—	1130	—	14	—	14	26
96	71	3	—	—	4	—	—	660	6	13	6	13	27
351	193	11	35	—	24	—	—	4790	8	6	4	15	28
191	130	4	20	—	12	—	—	2280	5	19	5	19	29
225	157	9	8	—	25	—	—	3060	3	16	3	15	31
478	256	27	100	—	11	—	—	2470	3	15	3	16	32
238	141	22	—	—	19	—	—	1830	3	13	3	13	33
223	200	6	30	—	3	—	—	5410	3	15	3	14	34
204	156	—	—	—	19	—	—	3060	6	14	2	12	35
475	303	44	43	—	32	—	—	5560	8	11	3	13	36
153	113	—	—	—	9	—	—	850	7	14	2	13	37
241	206	4	2	—	16	—	—	1450	7	14	2	12	38
516	378	18	—	—	26	—	—	14320	5	13	—	12	39
143	113	—	—	—	11	—	—	2360	8	15	3	13	40
414	341	19	—	—	32	—	—	4400	4	14	3	13	41
173	118	4	—	—	16	—	—	1370	7	14	4	15	42
94	63	5	2	—	3	—	—	1680	7	10	3	10	43
316	192	—	48	—	27	—	1	3010	6	12	3	13	44
183	132	—	—	—	9	—	—	1570	7	11	4	12	45
165	116	3	2	—	12	—	—	1370	7	13	4	13	46
308	224	—	—	—	31	—	—	2540	4	13	1	13	47
14626	9039	755	2353		866	1	1	160050					
413	304	18	65	—	25	—	—	4280	6	22	6	22	1
33	22	4	2	6,6	5	—	—	—	6	22	6	22	2
368	291	13	49	—	29	—	—	4820	9	22	9	22	3
341	261	12	38	—	26	—	—	7480	8	22	8	22	4
470	259	32	63	—	12	—	—	5640	12	28	12	28	5
26	16	3	3	3,7	7	—	—	140	12	28	12	28	6
630	498	24	68	—	48	—	—	9950	7	22	7	22	7
640	392	25	69	—	23	—	—	3880	3	18	3	18	8
608	385	28	67	—	34	—	—	3930	4	17	4	17	9
216	157	15	32	—	25	—	—	2830	3	18	3	18	10
242	390	8	24	—	27	—	—	3580	4	12	4	12	11
112	89	3	10	—	7	—	—	960	4	17	4	17	13
175	142	8	13	—	15	—	—	1948	5	18	5	18	14

ПРИМѢЧАНІЯ

Питейныя заведенія и мелочныя лавки въ дер. Красово-Вельке, Мирково-Волька, Лопене-Шелюнгги, Яблонь-Добки. Водяная мельница въ дер. Подмень. Вѣтряныя мельницы въ д. Будды, Красово-Чонстки, Красово-Вельке, Лопене-Еже, Прушанка-Моньце, Яблонь-Добки, Яблонь-Костельна и Рыкаче.

Гминное управленіе, костель, начальное училище въ дер. Кобылинъ-Боржжмы. Ближайшая почта въ г. Тыкоцинъ; тамъ-же и гминный судъ. Питейныя заведенія и мелочныя лавки въ дер. Кобылинъ - Боржжмы и Кобылинъ-Шелюнгки.

Списокъ населенныхъ мѣстъ.

№ по порядку	Названія гминъ, сельскихъ обществъ и отдѣльных населенныхъ пунктовъ, входящихъ въ ихъ составъ	Родъ поселенія	Число наличныхъ жителей						Число земельныхъ владѣній			
			муж. пола	жен. пола	всего	Въ томъ числѣ			Крестьянскихъ	мелкой шляхты	дворовыхъ и др.	
						непосред. об. пола	среств. об. пола	инострани. об. пола				
1	2	3	4	5	6	7	8	9	10	11	12	13
15	Клоски-Свигоно	дер. мелк. шляхты	25	28	53	—	—	—	—	—	7	—
16	Кобылинъ-Боржимы	тоже	75	87	162	8	145	—	—	—	28	—
17	Кобылинъ-Боржимы	крестьян. деревня	25	33	58	2	4	—	—	—	—	1
18	Кобылинъ-Кулешки	фольваркъ	78	73	151	—	—	—	—	—	20	—
19	Кобылинъ-Крушево	дер. мелк. шляхты	44	48	92	3	6	—	—	—	20	—
20	Кобылинъ-Лятки	тоже	57	49	106	2	34	—	—	—	21	—
21	Кобылинъ-Лятки	крестьян. деревня	72	78	150	—	—	—	—	—	20	—
22	Кобылинъ-Пеніонжки	дер. мелк. шляхты	33	35	68	—	—	—	—	—	9	—
23	Кобылинъ-Пеніонжки	крестьян. усадьба	39	42	81	—	—	—	—	—	12	—
24	Кобылинъ-Цѣшимы	дер. мелк. шляхты	98	108	206	—	—	—	—	—	20	—
25	Кобылинъ-Цѣшимы	крестьян. деревня	107	114	221	—	—	—	—	—	20	—
26	Куржины	дер. мелк. шляхты	49	48	97	—	13	—	—	—	9	—
27	Леснево-Недзведзь	тоже	28	29	57	—	—	—	—	—	7	—
28	Маково	тоже	30	32	62	—	—	—	—	—	8	—
29	Маково	крестьян. деревня	91	92	183	—	—	—	—	—	19	—
30	Милево-Забѣлье	дер. мелк. шляхты	67	68	135	—	—	—	—	—	16	—
31	Милево-Жолтки	тоже	15	13	28	—	7	—	—	—	7	—
32	Милево-Лесьне	тоже	60	63	123	—	—	—	—	—	17	—
33	Мойки	тоже	22	25	47	—	—	—	—	—	9	—
34	Пищаты-Кончаны	тоже	34	37	71	—	6	—	—	—	9	—
35	Пищаты-Пиотровента	тоже	52	54	106	—	2	—	—	—	18	—
36	Пищаты-Пиотровента	фольваркъ	30	34	64	—	—	—	—	—	11	—
37	Сикоры-Бартычки	дер. мелк. шляхты	28	22	50	—	—	—	—	—	7	—
38	Сикоры-Бартковента	тоже	90	89	179	—	4	—	—	—	19	—
39	Сикоры-Войцѣховента	тоже	56	58	114	—	—	—	—	—	11	—
40	Сикоры-Павловента	тоже	8	12	20	—	7	—	—	—	2	—
41	Сикоры-Пиотровента	тоже	52	56	108	—	—	—	—	—	14	—
42	Сикоры-Томковента	тоже	98	119	217	—	12	—	—	—	32	—
43	Сикоры-Яновента	тоже	98	100	198	—	—	—	—	—	22	—
44	Стыпулки-Борки	тоже	75	78	153	—	19	—	—	—	13	—
45	Стыпулки-Гемзинъ	тоже	137	99	236	—	5	—	—	—	26	—
46	Стыпулки-Козіолки	тоже	—	—	—	—	—	—	—	—	—	—
47	Стыпулки-Свенхи	тоже	—	—	—	—	—	—	—	—	—	—
48	Стыпулки-Шиманы	тоже	—	—	—	—	—	—	—	—	—	—
49	Франки-Домброва	тоже	—	—	—	—	—	—	—	—	—	—
50	Франки-Пяски	тоже	—	—	—	—	—	—	—	—	—	—
51	Чайки	тоже	—	—	—	—	—	—	—	—	—	—
Итого въ гминѣ			2695	2773	5468	22	330	—	59	—	741	2
Гмина Посвентне.												
1	Бржозово-Антоне	дер. мелкой шляхты	66	75	141	—	5	—	—	—	18	—
2	Бржозово-Корабе	тоже	74	71	145	—	—	—	—	—	22	—
3	Бржозово-Музылы	тоже	43	44	87	—	—	—	—	—	8	—
4	Бржозово-Панки	тоже	69	63	132	—	6	—	—	—	24	—
5	Бржозово-Сольники	крестьян. деревня	20	30	50	—	—	—	—	—	7	—
6	Бржозово-Сольники	фольваркъ	4	2	6	—	—	—	—	—	—	1
7	Бржозово-Старе	дер. мелк. шляхты	100	118	218	—	8	—	—	—	35	—
8	Бржозово-Хабды	тоже	43	46	89	—	—	—	—	—	9	—
9	Бржозово-Хржицоны	тоже	73	62	135	—	4	—	—	—	18	—
10	Бржозово-Хржицонки	тоже	28	22	50	—	—	—	—	—	8	—

Мазовецкій уѣздъ.

всей	Количество земли (въ моргахъ)			Количество земли на 1 крестьян. владѣніе (въ морг.)	Число жилыхъ строеній			Разстояніе въ верстахъ отъ				№ по порядку	ПРИМѢЧАНІЯ	
	пахатной	луговъ	лѣсовъ		деревянныхъ	каменныхъ	глинобитныхъ	Стоимость всѣхъ строеній по страховой оцѣнкѣ (въ рубляхъ)	гминнаго управленія	гминнаго суда	школы			почтовой станціи
147	112	12	15	—	7	—	—	2290	4	17	4	17	15	Вѣтряныя мельницы въ
171	121	14	22	—	14	—	—	20220	—	17	—	17	16	дер. Вноры-Ванды, Кло-
58	50	2	—	2,6	22	—	—	690	—	17	—	17	17	ски-Млыновента, Кобы-
616	300	68	32	—	4	—	—	6440	1	17	1	17	18	линъ-Боржимы, Пищаты
431	297	45	69	—	23	—	—	3788	2	17	2	17	19	Петровента и Кобылинъ
166	118	18	22	—	22	—	—	2860	—	17	—	17	20	Лятки.
3	2	—	—	1,5	2	—	—	310	—	17	—	17	21	Черезъ гмину прохо-
216	123	23	58	—	21	—	—	3330	—	17	—	17	22	дитъ шоссеиная дорога.
23	16	2	1	23,0	1	—	—	—	—	17	—	17	23	
168	106	17	33	—	20	—	—	3710	2	15	2	15	24	
44	38	2	—	3,1	14	—	—	—	2	15	2	15	25	
190	157	8	15	—	9	—	—	1650	2	19	2	19	26	
209	181	3	14	—	10	1	—	1150	8	25	8	25	27	
586	289	22	59	—	15	—	—	3580	1	17	1	17	28	
33	24	1	2	4,7	7	—	—	—	—	17	1	17	29	
314	173	59	68	—	21	—	—	3130	4	12	4	12	30	
163	135	8	12	—	9	—	—	1560	4	12	4	12	31	
53	43	2	4	—	7	—	—	510	4	12	4	12	32	
85	159	4	12	—	9	—	—	3530	5	22	5	22	33	
166	110	16	30	—	21	—	—	2590	5	18	5	18	34	
176	113	18	32	—	15	—	—	6840	4	17	4	17	35	
92	80	6	6	—	3	—	—	—	4	17	4	17	36	
85	61	3	15	—	7	—	—	1085	7	16	7	16	37	
153	102	18	28	—	16	—	—	2850	5	12	5	12	38	
80	60	8	15	—	10	—	—	1770	6	13	6	13	39	
124	95	5	16	—	9	—	—	1460	5	13	5	13	40	
190	123	12	45	—	18	—	—	2510	6	13	6	13	41	
83	60	6	13	—	6	—	—	710	5	13	5	13	42	
72	52	4	12	—	10	—	—	870	5	13	5	13	43	
357	316	7	20	—	21	—	—	3130	7	24	7	24	44	
213	175	12	18	—	11	—	—	1710	9	26	9	26	45	
26	17	15	10	—	2	—	—	840	5	22	5	22	46	
215	175	12	18	—	14	—	—	1950	5	22	5	22	47	
445	372	18	35	—	31	—	—	3550	7	24	7	24	48	
385	198	18	67	—	23	—	—	5230	2	17	2	17	49	
278	218	15	32	—	15	—	—	3190	2	19	2	19	50	
589	288	22	69	—	27	—	—	6960	3	20	3	20	51	
12223	8555	730	1448	—	797	1	—	159241	—	—	—	—	—	
196	86	—	—	—	18	—	—	1650	4	7	4	16	1	Въ д. Посвентне гмин-
284	100	—	69	—	21	—	1	2780	5	8	5	13	2	ное управленіе, начальное
200	90	3	21	—	9	—	—	760	3	6	3	11	3	училище и костель.
809	136	30	30	—	26	—	—	2810	5	10	5	13	4	Ближайшая почта на
414	180	60	64	—	6	—	—	6210	2	5	2	11	5	ж. д. станціи Лапы; гмин-
402	191	50	50	—	36	—	—	4200	4	10	4	12	6	ный судъ въ пос. Соколы
180	83	—	—	—	9	—	—	560	2	10	2	11	7	гмины Соколы.
333	200	23	—	—	20	—	—	1240	1	11	1	11	8	Кромъ того костель въ
268	105	30	30	—	8	—	—	2080	1	4	1	11	10	дер. Петково-Турекъ.

Списокъ населенныхъ мѣстъ.

№ по порядку	Названія гминь, сельскихъ обществъ и отдѣльныхъ населенныхъ пунктовъ, входящихъ въ ихъ составъ	Родъ поселенія	Число наличныхъ жителей						Число земельныхъ владѣній			
			муж. пола	жен. пола	всего	Въ томъ числѣ			Крестьянскихъ	Куленныхъ	мелкой шляхты	дворскихъ и др.
						Непостоян. об. пола	евреевъ об. пола	инострани. об. пола				
1	2	3	4	5	6	7	8	9	10	11	12	13
11	Вильково	крестьян. деревня	120	125	245	—	26	—	40	—	—	—
12	Вильково.	фольваркъ	10	10	20	—	—	—	—	—	—	1
13	Марынки	тоже	10	10	20	—	—	—	—	—	—	1
14	Хомизна	тоже	7	2	9	—	—	—	—	—	—	1
15	Волконы	крестьян. деревня	44	48	92	—	4	—	13	—	—	—
16	Голембе	дер. мелк. шляхты	42	43	85	—	—	—	—	—	14	—
17	Гонсовка-Олексинъ	тоже	109	110	219	—	8	—	—	—	25	—
18	Гонсовка-Стара	тоже	58	61	119	—	—	—	—	—	16	—
19	Грохи-Немержента	тоже	55	63	118	—	18	—	—	—	20	—
20	Грохи-Старе	тоже	93	75	168	—	—	—	—	—	24	—
21	Данилево	крестьян. деревня	101	105	206	—	29	—	—	41	—	—
22	Двораки-Пикаты	д. мелк. шл. и кр.	55	57	112	—	—	—	6	—	11	—
23	Двораки-Стаськи	дер. мелк. шляхты	94	92	186	—	51	—	—	—	25	—
24	Держки-Войцеховента	тоже	32	34	66	—	—	—	—	—	9	—
25	Держки-Зомбки	крест. и фольв.	15	17	32	—	—	—	2	—	—	1
26	Держки-Яновента	дер. мелкой шляхты	46	40	86	—	—	—	—	—	11	—
27	Здроды-Нове	тоже	58	62	120	—	—	—	—	—	14	—
28	Здроды-Старе	тоже	85	75	160	—	10	—	—	—	21	—
29	Каминске-Викторы	тоже	47	48	95	—	—	—	—	—	13	—
30	Каминске-Рытелевизна	тоже	—	—	—	—	—	—	—	—	—	—
31	Каминске-Опюски	тоже	59	64	123	—	—	—	—	—	16	—
32	Каминске-Плишки	тоже	29	30	59	—	—	—	—	—	6	—
33	Каминске-Яски	тоже	49	49	98	—	—	—	—	—	12	—
34	Лапы-Барвики	тоже	179	202	381	90	271	5	—	—	80	5
35	Лапы-Боцяны	тоже	52	50	102	—	—	—	—	—	13	—
36	Лапы-Виты	тоже	36	48	84	—	—	—	—	—	12	—
37	Лапы-Гоздзики	тоже	73	71	144	—	—	—	—	—	21	—
38	Лапы-Дембовина	тоже	115	120	235	—	12	—	—	—	40	—
39	Лапы-Зенцюки	тоже	36	33	69	—	—	—	—	—	12	—
40	Лапы-Котаки	тоже	53	61	114	—	—	—	—	—	13	—
41	Лапы-Корчаки	тоже	41	49	90	—	—	—	—	—	9	—
42	Лапы-Лѣсники	тоже	73	58	131	—	—	—	—	—	14	—
43	Лапы-Лынки	тоже	38	44	82	—	—	—	—	—	11	—
44	Лапы-Плюсяки	тоже	47	55	102	—	—	—	—	—	14	—
45	Лапы-Шолайды	тоже	77	85	162	—	—	—	—	—	26	—
46	Лиза-Нова	тоже	50	40	90	—	—	—	—	—	16	—
47	Лиза-Соколово	тоже	2	9	11	—	—	—	—	—	—	1
48	Петково	крестьян. и фольв.	220	184	404	15	90	—	37	—	—	3
49	Габрысинъ	фольваркъ	28	27	55	—	—	—	—	—	—	1
50	Турекъ	тоже	70	70	140	—	—	—	—	—	—	1
51	Сюдмахъ	тоже	15	15	30	—	—	—	—	—	—	1
52	Юзефинъ	тоже	10	16	26	6	—	—	—	—	—	1
53	Поросль-Войславы	дер. мелк. шляхты	69	79	148	—	8	—	—	—	22	—
54	Поросль-Глухи	тоже	7	9	16	—	—	—	—	—	1	—
55	Поросль-Кіе	тоже	41	36	77	—	4	—	—	—	10	—
56	Поросль-Грживы	тоже	17	21	38	—	—	—	—	—	2	—
57	Посвентне	тоже	68	77	145	—	25	—	24	—	—	5
58	Стоковиско	крестьян. деревня	50	50	100	—	10	—	12	—	—	—
59	Стоковиско	фольваркъ	4	4	8	—	—	—	—	—	—	1
Итого въ гминѣ			3209	3266	6475	111	589	5	142	41	695	24

Мазовецкій уѣздъ.

всей	Количество земли (въ моргахъ)			Количество земли на 1 крест. владѣніе (въ морг.)	Число жилыхъ строеній			Разстояніе въ верстахъ отъ				№ по порядку	ПРИМѢЧАНІЯ	
	Въ томъ числѣ				деревянныхъ	каменныхъ	глинобитныхъ	Стоимость всѣхъ строеній по страховой оцѣнкѣ (въ рублѣхъ)	гминнаго управленія	гминнаго суда	школы			почтовой станціи
	пахатной	луговой	лѣсовъ											
14	15	16	17	18	19	20	21	22	23	24	25	26	27	28
1729	1400	100	121	—	40	6	2	16730	3	13	3	12	11	Начальныя училища въ дер. Лапы-Барвики и Петково-Турекъ. Питейныя заведенія въ дер. Вильково, Грохи-Немержента, Двораки-Стаськи, Здроды-Старе, Лапы-Барвики, Петково, Турекъ.
228	122	50	50	—	8	—	—	4150	1	10	1	10	13	
248	138	50	50	—	2	—	—	2300	1	10	1	9	14	
358	300	22	20	27,5	12	—	—	3130	4	13	4	13	15	
199	160	11	10	—	14	—	—	2370	—	10	—	—	16	
468	402	25	25	—	26	—	—	2940	2	7	2	4	17	
254	209	20	20	—	18	—	—	2510	2	8	2	5	18	
168	154	—	—	—	20	—	—	1630	1	9	1	6	19	
259	200	20	20	—	23	—	—	2910	1	1	1	6	20	
858	801	40	40	20,9	43	—	—	11310	1	9	1	5	21	
259	140	50	50	—	16	—	—	4990	5	3	5	6	22	
429	400	10	—	—	23	—	—	5810	5	3	5	6	23	
179	139	15	5	—	8	—	—	530	1	5	1	7	24	
130	100	14	14	—	2	—	—	1770	1	5	1	7	25	
219	200	7	7	—	11	—	—	1130	1	5	1	7	26	
236	200	13	13	—	15	—	—	1450	1	4	1	6	27	
294	204	80	—	—	23	—	—	2250	1	4	1	6	28	
239	233	—	—	—	13	—	—	980	2	7	2	5	29	
17	16	—	—	—	1	—	—	950	2	7	2	5	30	
286	276	—	—	—	16	—	—	2170	3	7	3	5	31	
88	70	4	4	—	7	—	—	750	2	7	2	5	32	
179	170	—	—	—	12	—	—	1010	2	7	2	5	33	
178	100	58	—	—	89	4	—	85970	10	8	—	—	34	
98	63	25	—	—	15	—	—	3420	10	8	1	—	35	
109	70	30	—	—	12	—	—	2020	9	9	1	—	36	
182	170	6	—	—	21	—	—	3820	10	8	1	—	37	
239	130	100	—	—	41	—	—	2280	8	9	2	—	38	
139	130	—	—	—	11	—	—	2030	8	8	3	—	39	
130	111	—	—	—	13	—	—	890	7	7	3	—	40	
115	105	—	—	—	10	—	—	2840	6	9	6	—	41	
120	60	50	—	—	14	—	—	1470	10	10	5	—	42	
95	85	—	—	—	10	—	—	940	7	9	3	—	43	
94	44	40	—	—	13	—	—	870	8	10	8	—	44	
179	100	70	—	—	26	—	—	2450	7	10	7	—	45	
466	400	—	56	—	18	—	—	4370	9	15	9	14	46	
650	600	40	—	—	57	1	—	11230	1	13	—	16	49	
69	60	—	—	—	1	—	—	1850	2	10	1	—	50	
239	100	30	100	—	20	—	—	5480	4	4	4	—	53	
78	70	3	3	—	2	—	—	620	4	4	4	—	54	
139	100	15	15	—	10	—	—	1620	4	4	4	—	55	
78	70	3	3	—	2	—	—	880	4	4	4	—	56	
219	199	—	—	—	29	—	—	12660	—	9	—	10	57	
609	400	100	100	—	14	—	—	8220	6	6	6	11	58	
14635	10372	1297	950	—	934	11	3	251990	—	—	—	—	59	

Списокъ населенныхъ мѣстъ.

№ № по порядку	Названія гминь, сельскихъ обществъ и отдѣльныхъ населенныхъ пунктовъ, входящихъ въ ихъ составъ	Родъ поселенія	Число наличныхъ жителей						Число земельныхъ владѣній			
			муж. пола	жен. пола	в с е г о	Въ томъ числѣ			Крестьянскихъ	мелкой шляхты	купленныхъ	дворскихъ и др.
						Непостоян. обоего пола	евреевъ об. пола	иностраниц. об. пола				
1	2	3	4	5	6	7	8	9	10	11	12	13
Гмина Соколы.												
1	Брушево	дер. мелк. шл. и кр.	257	241	498	—	—	—	49	—	51	—
2	Борковизна	дер. мелк. шляхты	6	5	11	11	—	—	—	—	3	—
3	Буйны	тоже	53	49	102	—	—	—	—	—	14	—
4	Буйны-Бишево	тоже	15	16	31	—	—	—	—	—	5	—
5	Гонсовка-Мочидолы	тоже	10	6	16	—	—	—	—	—	2	—
6	Гонсовка-Оссе	тоже	89	71	160	—	—	—	—	—	18	—
7	Гонсовка-Скварки	д. мелк. шл. и кр.	83	86	169	—	—	—	12	—	14	—
8	Гонсовка-Сомахи	дер. мелк. шляхты	15	9	24	—	—	—	—	—	5	—
9	Рошки-Сончки	тоже	22	25	47	—	—	—	—	—	6	—
10	Дронги	тоже	72	69	141	—	—	—	—	—	18	—
11	Ицки-Выкно	тоже	34	33	67	—	—	—	—	—	13	—
12	Ицки-Млыновске	тоже	39	52	91	—	—	—	—	—	14	—
13	Ицки-Средне	тоже	46	27	73	—	—	—	—	—	12	—
14	Крушево-Бродово	тоже	60	68	128	—	—	—	—	—	18	—
15	Крушево-Выпыхи	крестьян. деревня	47	72	119	—	—	—	9	—	—	—
16	Крушево-Гломбы	дер. мелк. шляхты	7	7	14	—	—	—	—	—	5	—
17	Мазуры	крестьян. деревня	80	92	172	—	—	—	22	—	—	—
18	Мазуры	фольваркъ	9	2	11	11	—	7	—	—	—	1
19	Носки-Свѣтне	дер. мелк. шляхты	60	63	123	—	—	—	—	—	16	—
20	Перки-Буенки	тоже	32	24	56	—	—	—	—	—	8	—
21	Перки-Выпыхи	тоже	67	68	135	—	—	—	—	—	17	—
22	Перки-Карне	тоже	46	55	101	—	—	—	—	—	12	—
23	Перки-Ляхы	тоже	74	69	143	—	—	—	—	—	19	—
24	Перки-Мазовше	тоже	73	70	143	—	—	—	—	—	16	—
25	Перки-Франки	тоже	17	18	35	—	—	—	—	—	2	—
26	Пензы	тоже	48	54	102	—	—	—	—	—	15	—
27	Плонка-Козлы	тоже	91	83	174	—	—	—	—	—	23	—
28	Плонка-Матыски	тоже	53	67	120	—	—	—	—	—	17	—
29	Трояны-Охале	крестьян. деревня	7	2	9	—	—	—	2	—	—	—
30	Радиборы-Старе	тоже	32	34	66	—	—	—	8	—	3	—
31	Ржонце	дер. мелк. шляхты	78	80	158	—	—	—	—	—	23	—
32	Рошки-Влодки	тоже	41	43	84	—	—	—	—	—	12	—
33	Рошки-Водзьки	тоже	86	89	175	—	—	—	—	—	25	—
34	Рошки-Бѣньки	тоже	13	10	23	—	—	—	—	—	3	—
35	Рошки-Лѣсне	тоже	43	55	98	—	—	—	—	—	10	—
36	Рошки-Хржщоны	тоже	40	45	85	—	—	—	—	—	13	—
37	Соколы	посадь	1210	1402	2612	15	2402	—	171	—	10	2
38	Соколы-Новосіолки	крестьян. деревня	30	27	57	—	—	—	23	—	—	—
39	Соколы-Русь-Нова	дер. мелк. шл. и кр.	48	52	100	—	—	—	2	—	13	—
40	Соколы-Русь-Стара	тоже	52	68	120	—	—	—	12	—	13	—
41	Соколы-Русь-Стара	фольваркъ	6	4	10	—	—	—	—	—	—	1
42	Соколы-Язвини	дер. мелк. шляхты	28	39	67	—	—	—	—	—	12	—
43	Трусколясы-Воля	тоже	29	27	56	—	—	—	—	—	10	—
44	Трусколясы-Ляхи	тоже	68	73	141	—	—	—	—	—	25	—
45	Трусколясы-Невисно	тоже	38	44	82	—	—	—	—	—	9	—
46	Трусколясы-Ольшина	тоже	86	98	184	—	—	—	—	—	30	—
47	Трусколясы-Старе	тоже	34	44	78	—	—	—	—	—	11	—
48	Фаше	тоже	103	109	212	—	—	—	—	—	36	—
49	Яміолки-Годзебы	тоже	26	17	43	—	—	—	—	—	6	—
50	Яміолки-Клосы	тоже	28	24	52	—	—	—	—	—	9	—

Ломжинскій уѣздъ.

в с е й	Количество земли (въ моргахъ)			Количество земли на 1 крестьян. владѣніе (въ морг.)	Число жилыхъ строеній			Разстояніе въ верстахъ отъ				№ № по порядку	
	Въ томъ числѣ				деревянныхъ	каменныхъ	глинобитныхъ	Стоимость всѣхъ строеній по страховой оцѣнкѣ (въ рубляхъ)	гминнаго управленія	гминнаго суда	школы		почтовой станціи
	пахатной	луговой	лѣсовъ										
14	15	16	17	18	19	20	21	22	23	24	25	26	27
610	283	60	70	—	64	—	—	9690	4	4	4	10	1
63	30	5	15	—	1	—	—	1780	1	1	1	13	2
92	48	10	6	—	14	—	—	1670	4	4	4	10	3
77	50	7	10	—	5	—	—	1700	5	5	5	9	4
13	8	3	—	—	2	—	—	90	5	5	3	8	5
193	105	40	12	—	18	—	—	3830	7	7	3	6	6
437	295	70	6	—	22	—	—	6640	5	5	2	8	7
93	50	30	3	—	5	—	—	1880	5	5	3	8	8
81	61	5	4	—	6	—	—	1130	5	5	4	9	9
148	68	25	25	—	18	—	—	4340	4	4	4	12	10
107	60	12	25	—	12	1	—	1690	1	1	1	15	11
124	53	14	29	—	14	—	—	1360	3	3	3	15	12
115	51	18	26	—	12	—	—	1930	2	2	2	15	13
197	74	19	40	—	18	—	—	2190	2	2	2	15	14
131	94	10	12	14,5	9	2	—	2760	1	1	1	13	15
255	145	50	30	—	3	—	—	6550	1	1	1	13	16
2041	511	70	1360	—	19	2	—	7630	7	7	4	7	17
131	65	12	16	—	16	—	—	1830	3	3	3	12	19
81	52	9	6	—	7	1	—	1620	2	2	2	12	20
138	63	30	25	—	17	—	—	3520	6	6	6	11	21
126	62	25	14	—	12	—	—	2830	5	5	5	11	22
108	50	30	10	—	19	—	—	1670	4	4	4	11	23
98	48	20	18	—	16	—	—	2000	3	3	3	11	24
94	50	20	14	—	2	—	—	5140	2	2	2	12	25
117	67	20	10	—	15	—	—	1850	4	4	4	13	26
142	86	23	10	—	23	—	—	4840	7	7	1	5	27
186	138	12	11	—	17	—	—	3390	6	6	1	6	28
32	22	7	—	16,0	1	—	—	540	6	6	2	6	29
175	126	12	16	—	7	—	—	880	4	4	4	11	30
146	91	25	5	—	23	—	—	3700	4	4	4	11	31
113	75	18	5	—	12	—	—	2230	6	6	2	6	32
231	155	20	16	—	25	—	—	6610	5	5	2	6	33
42	23	6	3	—	2	1	—	1510	5	5	2	7	34
190	126	20	17	—	9	1	—	3680	3	3	5	9	35
120	80	14	6	—	13	—	—	1690	3	3	5	8	36
363	260	10	57	—	112	8	—	61200	—	—	—	14	37
62	45	4	3	2,7	10	—	—	1050	—	—	—	13	38
194	128	18	20	—	14	1	—	3150	4	4	4	9	39
340	240	33	27	—	20	—	—	6600	4	4	4	9	40
111	78	10	10	—	12	—	—	1400	6	6	6	8	42
107	60	8	28	—	10	—	—	950	4	4	4	17	43
304	194	30	50	—	23	2	—	3880	4	4	4	16	44
148	102	18	10	—	9	—	—	2140	4	4	4	16	45
373	235	30	48	—	30	—	—	4640	4	4	4	15	46
161	93	25	21	—	11	—	—	1790	4	4	4	16	47
237	132	40	14	—	36	—	—	5740	6	6	6	9	48
58	38	5	10	—	5	1	—	1960	4	4	4	14	49
144	106	8	14	—	8</								

Списокъ населенныхъ мѣстъ.

№ № по порядку	Названія гминъ, сельскихъ обществъ и отдѣльныхъ населенныхъ пунктовъ, входящихъ въ ихъ составъ	Родъ поселенія	Число наличныхъ жителей						Число земельныхъ владѣній			
			муж. пола	жен. пола	всего	Въ томъ числѣ			Крестьянскихъ	мелкой шляхты	дворскихъ и др.	
						Непостоян. обою пола	евреевъ об. пола	иностраниц. об. пола				
1	2	3	4	5	6	7	8	9	10	11	12	13
51	Ямюлки-Ковале	дер. м. шляхты	31	27	58	—	—	—	—	—	8	—
52	Ямюлки-Равки	тоже	31	36	67	—	—	—	—	—	11	—
53	Ямюлки-Піотровента	тоже	106	94	200	—	—	—	—	—	23	—
54	Ямюлки-Свѣтлики	тоже	18	22	40	—	—	—	—	—	8	—
Итого въ гминѣ			3817	4066	7883	37	2402	7	310	—	666	4
Гмина Стельмахово.												
1	Багенки	дер. м. шляхты	16	23	39	—	—	—	—	—	5	—
2	Добки	фольваркъ	26	15	41	17	—	—	—	—	—	1
3	Бабино	дер. м. шляхты	22	30	52	—	9	—	—	—	10	—
4	Бронишево	крестьян. деревня	43	33	76	—	—	—	13	—	—	—
5	Стельмахово	фольваркъ	20	21	41	13	22	1	—	—	—	1
6	Защице	фольваркъ	9	9	18	4	—	—	—	—	—	1
7	Антонинъ	усадебъ	13	17	30	5	—	—	—	—	—	1
8	Германы	дер. м. шляхты	62	63	125	—	—	—	—	—	15	—
9	Ежево	крестьян. деревня	45	64	109	—	—	—	23	—	—	—
10	Ежево	фольваркъ	19	9	28	10	15	—	—	—	—	1
11	Жендзяны	дер. м. шляхты	120	163	283	—	—	—	2	—	38	—
12	Злоторія	крестьян. деревня	172	133	305	2	21	—	54	—	—	—
13	Злоторія	фольваркъ	26	10	36	12	—	—	—	—	—	1
14	Кермусы	крестьян. деревня	10	9	19	—	—	—	5	—	—	—
15	Лѣсники	тоже	30	25	55	—	—	—	22	—	—	—
16	Лопухово	тоже	74	70	144	—	20	—	48	—	—	—
17	Нецеце	дер. м. шляхты	76	80	156	6	11	—	4	—	28	—
18	Паево-Крестьянское	крестьян. деревня	80	85	165	—	—	—	26	—	—	—
19	Паево-Шляхецкое	дер. м. шляхты	30	30	60	—	—	—	—	—	12	—
20	Поповляны	крестьян. деревня	86	90	176	—	—	1	66	—	—	—
21	Радуде-Крестьянское	тоже	60	77	137	—	3	—	36	—	—	—
22	Радуде-Шляхецкое	дер. м. шляхты	20	40	60	—	—	—	—	—	8	—
23	Савино	крестьян. деревня	94	99	193	—	—	—	31	1	—	—
24	Санники	тоже	75	90	165	—	—	—	29	—	—	—
25	Липники	фольваркъ	26	19	45	16	14	—	—	—	—	1
26	Янинъ	фольваркъ	20	13	33	12	—	—	—	—	—	1
27	Секерки	крестьян. деревня	80	114	194	—	19	—	26	—	—	—
28	Секерки Бронаки	фольваркъ	18	21	39	4	—	—	—	—	—	1
29	Сърки	крестьян. деревня	115	230	345	—	15	—	42	2	—	—
Итого въ гминѣ			1487	1682	3169	101	149	2	427	3	116	9
Гмина Шепетово.												
1	Брjosки-Громки	дер. м. шляхты	42	47	89	1	—	—	—	—	15	—
2	Брjosки-Старе	тоже	96	107	203	2	—	—	—	—	34	—
3	Брjosки-Татары	тоже	62	67	129	—	7	—	—	—	22	—
4	Брыки	дер. м. шляхт. и кр.	138	144	282	12	24	—	36	—	27	—
5	Брыки	фольваркъ	8	7	15	3	—	—	—	—	—	1
6	Виснювекъ	дер. м. шляхт. и кр.	45	48	93	—	—	—	35	—	4	—
7	Волька-Гола	дер. м. шляхты	62	69	131	1	—	—	—	—	22	—
8	Волька-Космата	тоже	17	18	35	1	—	—	—	—	6	—
9	Войны-Издебникъ	тоже	32	30	62	4	—	—	—	—	10	—

Мазовецкій уѣздъ.

всей	Количество земли (въ моргахъ)			Количество земли на 1 крестьян. владѣніе (въ морг.)	Число жилыхъ строеній			Разстояніе въ верстахъ отъ				№ № по порядку	
	Въ томъ числѣ				деревянныхъ	каменныхъ	глинобитныхъ	Стоимость всѣхъ строеній по страховой оцѣнкѣ (въ рубляхъ)	гминнаго управленія	гминнаго суда	школы		почтовой станціи
	пахатной	луговой	лѣсовъ										
14	15	16	17	18	19	20	21	22	23	24	25	26	27
137	100	16	10	—	8	—	—	930	5	5	5	14	51
139	92	21	12	—	11	—	—	960	5	5	5	14	52
267	175	24	38	—	23	—	—	2970	4	4	4	12	53
96	77	3	8	—	8	—	—	1250	4	4	4	13	54
10288	5520	1074	2255	—	828	21	—	208220	—	—	—	—	—
Гмин. управление, гминный судъ и почта въ г. Тыкоцинѣ.													
161	53	40	40	—	5	—	—	1140	6	6	6	6	1
387	189	53	102	—	6	—	—	8310	6	6	6	6	2
333	186	56	56	—	13	—	—	2540	7	7	7	7	3
165	105	35	—	12.5	11	2	—	4670	5	5	5	5	4
3660	537	123	2300	—	18	1	—	11180	5	5	5	5	5
258	125	—	81	—	1	—	—	500	7	7	7	7	6
—	—	—	—	—	—	2	—	1150	4	4	4	4	7
490	245	132	62	—	19	—	—	3960	7	7	7	7	8
210	112	35	28	9.1	20	2	—	6350	8	8	8	8	9
770	508	35	123	—	7	6	—	10090	8	8	8	8	10
1022	382	53	238	—	58	—	—	6950	8	8	8	8	11
798	588	123	—	15.0	69	—	—	21950	14	14	14	14	12
1236	431	175	420	—	10	—	—	15580	14	14	14	14	13
151	9	2	—	30.2	5	—	—	1530	3	3	3	3	14
335	196	86	18	15.2	25	1	—	7100	7	7	7	7	15
679	522	53	—	14.1	46	—	1	6050	7	7	7	7	16
406	231	53	70	—	25	—	—	4480	6	6	6	6	17
595	378	95	53	22.9	36	2	—	6560	8	8	8	8	18
156	84	21	23	—	9	—	—	970	8	8	8	8	19
128	63	21	27	1.9	21	—	—	3507	3	3	3	3	20
301	186	83	13	8.4	45	—	—	8520	8	8	8	8	21
135	60	23	35	—	9	—	—	1980	8	8	8	8	22
415	223	126	14	12.2	32	—	—	5650	6	6	6	6	23
562	349	90	72	19.4	34	1	—	6650	6	6	6	6	24
1108	534	167	232	—	12	—	—	5980	5	5	5	5	25
496	321	35	170	—	1	1	—	8020	3	3	3	3	26
209	126	62	—	8.0	28	1	—	3620	8	8	8	8	27
254	105	79	39	—	12	—	—	980	8	8	8	8	28
485	294	94	48	11.0	66	—	—	16900	3	3	3	3	29
15905	7142	1950	4264	—	643	19	1	182867	—	—	—	—	—
Въ дер. Домброва Велька гминное управление, начальное училище и костель.													
228	102	30	50	—	15	—	—	2700	11	2	2	2	1
380	264	40	—	—	34	—	—	8100	10	3	3	3	2
251	130	11	60	—	22	—	—	3830	12	5	5	5	3
989	703	46	42	—	48	1	—	14030	5	3	3	3	4
716	473	38	62	—	16	—	—	10410	5	5	5	5	5
311	233	16	—	—	22	—	—	2120	6	8	6	8	7
144	193	12	—	—	6	—	—	1840	6	8	6	8	8
208	124	15	26	—	10	—	—	2250	10	10	1	10	9
Ближайшая почтовая станція въ Чижевѣ; гминный судъ въ пос. Мазовецкѣ.													

ПРИМѢЧАНІЯ

Списокъ населенныхъ мѣстъ.

№ № по порядку	Названія гминь, сельскихъ обществъ и отдѣльныхъ населенныхъ пунктовъ, входящихъ въ ихъ составъ	Родъ поселенія	Число наличныхъ жителей						Число земельныхъ владѣній			
			муж. пола	жен. пола	всего	Въ томъ числѣ			Крестьянскихъ		мелкой шляхты	дворскихъ и др.
						непостоян. об. пола	евреевъ об. пола	инострани. об. пола	надѣльныхъ	купленныхъ		
1	2	3	4	5	6	7	8	9	10	11	12	13
10	Войны-Пецки	дер. мелк. шляхты	56	52	108	5	—	—	1	—	17	—
11	Войны-Погоржель	дер. мел. шл. и кр.	86	85	171	14	6	—	16	—	20	—
12	Войны-Погоржель	фольваркъ	9	12	21	3	—	—	—	—	—	1
13	Гералты-Нове	дер. мелк. шл. и кр.	48	45	93	5	—	—	7	—	7	1
14	Гералты-Старе	фольваркъ	15	14	29	12	—	—	—	—	—	1
15	Домброва-Выбытки	крестьян. деревня	32	33	65	5	10	—	8	—	1	—
16	Домброва-Выбытки	фольваркъ	14	9	23	7	—	—	—	—	—	1
17	Домброва-Велька	дер. мелк. шл. и кр.	43	44	87	11	27	—	18	3	3	3
18	Домброва-Велька	фольваркъ	7	6	13	3	—	—	—	—	—	1
19	Домброва-Вильки	дер. мелк. шляхты	44	46	90	3	—	—	1	—	15	—
20	Домброва-Гоголе	тоже	42	43	85	5	—	—	2	—	13	—
21	Домброва-Дзенцель	тоже	85	100	185	16	10	—	3	—	24	—
22	Домброва-Доленги	тоже	57	74	131	10	—	—	—	—	19	—
23	Домброва-Заблотне	дер. мелк. шл. и кр.	48	37	85	5	12	—	25	—	12	—
24	Домброва-Каски	тоже	39	42	81	3	—	—	6	—	13	—
25	Домброва-Киты	тоже	20	19	39	2	—	—	—	—	7	—
26	Домброва-Лазы	тоже	123	155	278	11	7	—	8	—	37	—
27	Домброва-Михалки	тоже	81	63	144	6	11	—	8	—	27	—
28	Домброва-Михалки	фольваркъ	6	12	18	6	—	—	—	—	—	1
29	Домброва Мочидлы	дер. мелк. шл. и кр.	68	79	147	4	—	—	1	—	23	—
30	Домброва-Новавесь	тоже	84	95	179	8	6	—	8	—	21	—
31	Домброва-Новавесь	фольваркъ	9	12	21	5	—	—	—	—	—	1
32	Домброва-Творки	дер. мелк. шляхты	21	22	43	5	—	—	—	—	6	—
33	Домброва-Херубины	тоже	59	54	113	13	—	—	—	—	18	—
34	Домброва-Шатанки	тоже	20	22	42	1	—	—	—	—	7	—
35	Домбровка-Костельна	дер. мелк. шл. и кр.	153	173	326	23	51	—	36	—	30	2
36	Домбровка-Костельна	фольваркъ	5	8	13	6	—	—	—	—	—	1
37	Камень-Рупе	дер. мелк. шл. и кр.	60	68	128	9	—	—	1	—	20	—
38	Камень-Старый	дер. мелк. шляхты	74	79	153	4	2	—	—	—	25	—
39	Качинь-Гербасы	тоже	82	72	154	7	—	—	—	—	26	—
40	Качинь-Старый	тоже	84	102	186	7	—	—	—	—	29	—
41	Мочидлы-Якубовента	тоже	46	51	97	3	—	—	—	—	16	—
42	Мочидлы-Станиславовента	тоже	46	43	89	1	—	—	—	—	16	—
43	Мюдусы-Вельке	дер. мелк. шл. и кр.	98	120	218	12	—	—	6	—	32	—
44	Мюдусы-Перки	дер. мелк. шляхты	12	15	27	1	—	—	—	—	4	—
45	Мюдусы-Литва	крестьян. деревня	17	16	33	3	—	—	7	—	—	—
46	Мюдусы-Литва	фольваркъ	4	9	13	5	—	—	—	—	—	1
47	Мюдусы-Стасювента	дер. мелкой шляхты	40	45	85	7	—	—	—	—	13	—
48	Мюдусы-Стоць	тоже	71	82	153	8	—	—	—	—	24	—
49	Пулаве-Сверже	дер. мелк. шл. и кр.	140	161	301	19	24	—	6	—	45	—
50	Войдылы	крестьян. усадьба	3	8	11	—	—	—	2	—	—	—
51	Свенцкъ-Велькій	дер. мелк. шл. и кр.	162	169	331	21	29	—	13	—	44	—
52	Средница-Мацьковента	дер. мелкой шляхты	67	72	139	6	5	—	—	—	22	—
53	Средница-Павловента	тоже	72	70	142	5	20	—	—	—	24	—
54	Средница-Якубовента	тоже	57	58	115	11	17	3	1	—	17	—
55	Ставбрее-Михаловента	тоже	32	31	63	5	—	—	—	—	10	—
56	Ставбрее-Подлесье	фольваркъ и крест.	14	16	30	7	—	—	1	—	—	1
57	Струмяны	крестьян. деревня	41	49	90	6	—	—	15	—	1	—
58	Тржецины	тоже	43	55	98	20	—	—	17	—	—	—
59	Тржецины	фольваркъ	13	22	35	22	—	—	—	—	—	1
60	Тыборы-Жохи	дер. мелкой шляхты	67	69	136	3	—	—	—	—	21	—
61	Тыборы-Езюрна	тоже	33	34	67	3	—	—	—	—	11	—

Мазовецкій уѣздъ.


всей	Количество земли (въ моргахъ)			Количество земли на 1 крестьян. владѣніе (въ морг.)	Число жилыхъ строеній			Разстояніе въ верстахъ отъ				№ № по порядку				
	Въ томъ числѣ				деревянныхъ	каменныхъ	глинобитныхъ	Стоимость всѣхъ строеній по страховой оцѣнкѣ (въ рубляхъ)	гминнаго управленія	гминнаго суда	школы		почтовой станціи			
	пахатной	луговъ	лѣсовъ											14	15	16
14	15	16	17	18	19	20	21	22	23	24	25	26	27	28		
285	198	30	—	—	18	—	—	2110	10	10	1	10	10	Питейныя заведенія въ деревняхъ Домброва-Гоголе, Домброва-Выбытки и Домброва-Костельна.		
733	506	38	43	—	30	—	—	8990	10	10	2	10	11			
286	179	18	32	—	16	—	—	1940	8	8	1	8	12			
351	202	39	40	—	2	—	—	2850	7	7	1	7	13			
376	236	35	30	—	13	—	—	5220	3	9	3	9	14			
397	219	39	60	—	12	—	—	10940	—	8	—	8	15			
404	292	31	—	—	15	—	—	5050	6	10	6	10	16			
213	137	12	22	—	14	—	—	1910	1	7	1	7	17			
360	233	23	32	—	27	—	—	1960	3	6	3	6	18			
332	223	32	20	—	19	—	—	3610	3	6	3	6	19			
477	289	33	60	—	16	—	—	2220	1	8	1	8	20			
256	166	21	118	—	13	—	—	1920	1	8	1	8	21			
92	54	8	12	—	7	—	—	3000	1	9	1	9	22			
508	302	35	70	—	42	—	—	8200	1	9	1	9	23			
523	388	31	—	—	29	—	—	7290	1	9	1	9	24			
449	322	123	18	—	23	—	—	6270	3	9	3	9	25			
780	552	43	29	—	31	—	—	5850	3	9	3	9	26			
191	133	6	4	—	6	—	—	1240	4	9	4	9	27			
321	225	32	—	—	18	—	—	2250	1	8	1	8	28			
99	7	8	—	—	7	—	—	900	1	9	1	9	29			
490	302	40	50	—	51	—	—	18770	8	8	—	8	30			
282	156	32	38	—	20	—	—	2270	4	4	4	4	31			
280	165	19	40	—	25	—	—	2660	3	5	3	5	32			
441	332	21	—	—	28	—	—	5380	5	12	5	12	33			
369	257	38	—	—	29	—	—	2810	4	10	4	10	34			
291	212	21	—	—	16	—	—	2500	7	8	3	8	35			
182	133	13	—	—	16	—	—	1040	7	8	5	8	36			
575	416	28	16	—	34	—	—	7340	8	13	3	13	37			
136	102	7	—	—	4	—	—	1110	9	13	1	13	38			
318	203	31	21	—	6	—	—	6800	9	13	1	13	39			
196	144	13	—	—	13	—	—	950	9	13	1	13	40			
272	199	19	—	—	24	—	—	3140	8	13	3	13	41			
612	456	40	—	—	47	—	—	4610	10	10	3	10	42			
25	17	3	—	12,5	1	—	—	150	10	10	2	10	43			
836	512	55	102	—	53	—	—	10020	3	8	3	8	44			
219	153	23	—	—	22	—	—	3700	9	7	3	7	45			
320	256	28	—	—	24	—	—	2490	9	7	3	7	46			
292	201	18	15	—	17	—	—	4940	9	7	3	7	47			
170	118	18	—	—	10	—	—	750	11	8	3	8	48			
124	61	20	18	—	4	—	—	3530	11	8	3	8	49			
417	281	23	30	27,8	14	—	—	4470	3	8	3	8	50			
558	291	56	100	—	14	—	—	10170	3	8	3	8	51			
377	235	29	20	—	23	—	—	4310	7	7	1	7	52			
245	169	27	—	—	11	—	—	1490	7	7	1	7	53			

Списокъ населенныхъ мѣстъ.

№ № по порядку	Названія гминь, сельскихъ обществъ и отдѣльныхъ населенныхъ пунктовъ, входящихъ въ ихъ составъ	Родъ поселенія	Число наличныхъ жителей						Число земельныхъ владѣній			
			муж. пола	жен. пола	всего	Въ томъ числѣ			Крестьянскихъ	Крестьянскихъ	Мелкой шляхты	Дворскихъ и др.
						Непостоян. об. пола	свреевъ об. пола	инострани. об. пола				
1	2	3	4	5	6	7	8	9	10	11	12	13
62	Тыборы-Миштале	дер. м. шляхты	39	40	79	10	—	—	—	—	12	—
63	Шепетово-Вавржинце . . .	крестьянская дер.	60	78	138	9	11	—	43	—	—	—
64	Шепетово-Вавржинце . . .	фольваркъ	32	37	69	39	—	2	—	—	—	1
65	Шепетово-Вавржинце . . .	станція ж. д.	15	18	33	12	22	—	—	—	—	1
66	Шепетово-Жаки	дер. м. шляхты	77	86	163	9	—	—	—	—	26	—
67	Шепетово-Подлѣсне	крестьянская дер.	21	25	46	1	—	—	7	—	—	—
68	Шепетово-Яновка	тоже	66	65	131	15	—	—	30	—	—	—
69	Шимборы-Андржеевента . . .	дер. м. шляхты	45	48	93	—	—	—	—	—	15	—
70	Шимборы-Влодки	тоже	42	45	87	—	—	—	—	—	15	—
71	Шимборы-Якубовента	тоже	42	57	99	—	—	—	—	—	15	—
72	Яблонь-Кикольске	тоже	13	16	29	2	—	—	—	—	4	—
73	Яблонь-Самсоны	тоже	46	48	94	1	—	—	—	—	16	—
Итого въ гминѣ			3652	3972	7624	514	301	5	368	3	963	19

Мазовецкій уѣздъ.

всей	Количество земли (въ моргахъ)			Количество земли на 1 крестья. владѣніе (въ морг.)	Число жилыхъ строеній			Разстояніе въ верстахъ отъ				№ № по порядку	ПРИМѢЧАНІЯ	
	Въ томъ числѣ				деревянныхъ	каменныхъ	глинобитныхъ	Стоимость всѣхъ строеній по страховой оцѣнкѣ (въ рубляхъ)	гминнаго управленія	гминнаго суда	школы			почтовой станціи
	пахатной	луговой	лѣсовъ											
14	15	16	17	18	19	20	21	22	23	24	25	26	27	28
241	167	22	4	—	12	—	—	2520	7	7	1	7	62	
1511	824	85	300	—	26	3	—	11100	6	7	6	7	63	
—	—	—	—	—	1	1	—	16880	7	5	7	—	64	
330	194	34	36	—	26	—	—	2930	5	5	5	5	65	
26	17	4	—	3.7	7	—	—	120	6	7	6	7	66	
530	397	27	—	17.6	21	—	—	4320	5	5	5	5	67	
205	151	13	—	—	16	—	—	2190	14	8	1	8	68	
178	130	12	—	—	15	—	—	1920	14	8	1	8	69	
82	57	9	—	—	15	—	—	1920	14	8	1	8	70	
65	44	8	—	—	4	—	—	860	14	8	1	8	71	
131	62	13	30	—	16	—	—	1590	14	8	1	8	72	
21986	14499	1694	1650	—	1196	5	—	280750					73	



МАКОВСКІЙ УѢЗДЪ.

Списокъ населенныхъ мѣстъ.

Маковскій уѣздъ.

№ № по порядку	Названія гминъ, сельскихъ обществъ и отдѣльных населенныхъ пунктовъ, входящихъ въ ихъ составъ	Родъ поселенія	Число наличныхъ жителей						Число земельныхъ владѣній			
			муж. пола	жен. пола	в с е г о	Въ томъ числѣ			Крестьянскихъ		мелкой шляхты	дворовыхъ и др.
						Непостоян. обою пола	евреевъ об. пола	иностраниц. об. пола	надѣльныхъ	купленныхъ		
1	2	3	4	5	6	7	8	9	10	11	12	13
Гмина Карнево.												
1	Бышево	крестьян. деревня	72	69	141	—	—	—	12	—	—	—
2	Выгода	тоже	41	49	90	—	—	—	16	—	—	—
3	Бышево	фольваркъ	4	4	8	5	—	—	—	—	—	3
4	Вроново	крестьян. деревня	70	74	144	—	5	—	14	—	—	—
5	Вроново	фольваркъ	7	6	13	9	—	—	—	—	—	4
6	Вулька-Луковская	крестьян. деревня	73	78	151	6	6	—	4	—	—	—
7	Вулька-Луковская	фольваркъ	7	10	17	14	—	—	—	—	—	4
8	Госцѣево	крестьян. деревня	111	81	192	1	1	—	12	—	3	—
9	Госцѣево	дер. мелкой шляхты										
10	Держаново-Громадское	крестьян. деревня	75	61	136	—	—	—	16	—	—	—
11	Держаново-Шляхецкое	тоже	42	50	92	—	—	—	6	—	—	—
12	Держаново-Шляхецкое	фольваркъ	2	3	5	2	—	—	—	—	—	3
13	Зарембы	крестьян. деревня	105	104	209	5	5	—	16	—	—	—
14	Зарембы	фольваркъ	12	16	28	15	—	—	—	—	—	4
15	Закржево	дер. мелк. шл. и кр.	110	121	231	—	—	—	1	3	17	—
16	Закржево	фольваркъ	4	7	11	—	—	—	—	—	—	2
17	Карнево	крестьян. деревня	227	235	462	—	—	—	24	—	—	—
18	Карнево	фольваркъ	8	10	18	18	32	—	—	—	—	11
19	Конаржево-Болесты	крестьян. деревня	40	49	89	—	—	—	10	—	—	—
20	Конаржево-Завады	тоже	101	122	223	—	9	—	14	—	—	—
21	Конаржево-Завады	фольваркъ	6	6	12	4	—	—	—	—	—	2
22	Леснево	крестьян. деревня	67	77	144	18	—	—	6	—	—	—
23	Леснево	фольваркъ	13	18	31	17	—	—	—	—	—	3
24	Лукове	крестьян. деревня	362	371	733	—	—	—	16	—	—	—
25	Лукове	фольваркъ	11	12	23	23	—	—	—	—	—	6
26	Жабинъ-Луковский	тоже	30	32	62	3	—	—	—	—	—	3
27	Малехи	крестьян. деревня	41	52	93	—	3	—	8	—	—	—
28	Малехи	фольваркъ	7	11	18	10	—	—	—	—	—	2
29	Залѣсе	крестьян. деревня	31	32	63	—	—	—	3	—	—	—
30	Залѣсе	фольваркъ	13	16	29	12	—	—	—	—	—	3
31	Рутки	тоже	23	24	47	2	—	—	—	—	—	3
32	Милево-Маленки	дер. мелкой шляхты	50	42	92	1	—	—	—	—	9	—
33	Милево-Верххоне	крестьян. деревня	26	28	54	—	—	—	4	—	—	—
34	Милево-Выпыхи	фольваркъ	9	5	14	6	—	—	—	—	—	2
35	Осница	крестьян. деревня	31	32	63	—	—	—	6	—	—	1
36	Осница	фольваркъ										
37	Жабинъ-Карневскій	крестьян. деревня	74	87	161	7	—	—	—	—	—	2
38	Жабинъ-Карневскій	фольваркъ										
39	Рафалы	крестьян. деревня	55	58	113	—	—	—	8	—	—	—
40	Рафалы	фольваркъ	3	3	6	1	—	—	—	—	—	1
41	Романово	дер. мелк. шляхты	102	111	213	3	—	—	5	—	7	—
42	Романово	крестьян. деревня										
43	Романово	фольваркъ	2	3	5	5	—	—	—	—	—	2
44	Тлучнице	крестьян. деревня	91	91	182	—	—	—	12	—	10	—
45	Тлучнице	дер. мелк. шляхты										
46	Хелхы-Дзерске	тоже	94	107	201	10	8	—	—	—	10	—
47	Хелхы-Климки	тоже	77	65	142	7	—	—	1	3	5	—
48	Хелхы-Кмеце	крестьян. деревня	91	100	191	—	—	—	11	—	—	—
49	Хелхы-Кмеце	фольваркъ	10	8	18	13	3	—	—	—	—	3
50	Хелхы-Хабздино	дер. мелк. шляхты	62	68	130	—	—	—	—	—	6	—

№ № по порядку	Количество земли (въ моргахъ)			Количество земли на 1 крестьян. владѣнїе (въ морг.)	Число жилыхъ строеній			Разстоянїе въ верстахъ отъ				№ № по порядку	ПРИМѢЧАНІЯ	
	в с е й	Въ томъ числѣ			деревянныхъ	каменныхъ	глинобитныхъ	Стоимость всѣхъ строеній по страховой оцѣнкѣ (въ рубляхъ)	гминнаго управленія	гминнаго суда	ш к о л ы			почтовой станціи
		пахатной	луговой											
14	15	16	17	18	19	20	21	22	23	24	25	26	27	28
	337	292	10	—	12,0	28	—	—	8520	1	7	1	7	1
	850	395	100	204	—	3	—	—	6650	1	7	1	7	2
	104	90	7	—	7,4	14	—	—	4450	3	10	3	10	4
	573	400	100	—	—	3	1	—	5050	3	10	3	10	5
	38	36	—	—	9,5	4	—	—	430	6	10	6	10	6
	542	473	45	—	—	4	—	—	5000	6	10	6	10	7
	299	250	21	—	24,2	12	—	—	5170	7	9	7	9	8
	102	86	5	—	—	3	—	—	3910	7	9	7	9	9
	242	217	15	—	15,1	16	—	—	2650	8	8	8	8	10
	10	8	—	—	1,6	6	—	—	260	8	8	8	8	11
	504	287	40	145	—	3	1	—	4750	8	8	8	8	12
	150	139	—	—	8,3	16	—	—	4550	9	7	9	7	13
	405	370	5	25	—	3	—	—	5000	9	7	9	7	14
	5	5	—	—	1,2	1	—	—	350	8	6	8	6	15
	838	790	20	10	—	22	—	—	9760	8	6	8	6	16
	182	160	10	—	7,6	24	—	—	8030	—	7	—	—	17
	1180	461	52	638	—	9	3	—	12530	—	7	—	—	18
	133	120	5	—	13,3	10	—	—	2300	8	12	8	12	19
	95	85	5	—	6,8	14	—	—	2570	6	11	2	11	20
	802	450	48	204	—	2	—	—	5790	6	11	2	11	21
	17	15	—	—	2,8	6	—	—	1040	3	8	3	8	22
	458	423	25	—	—	3	—	—	10150	3	8	3	8	23
	61	51	—	—	3,8	15	1	—	3830	6	12	6	12	24
	868	601	67	160	—	4	2	—	15250	6	12	6	12	25
	369	350	10	—	—	3	—	—	5500	5	12	5	12	26
	55	48	2	—	6,9	8	—	—	2370	7	1	1	7	27
	380	181	28	161	—	2	—	—	5620	7	1	1	7	28
	15	10	2	—	5,0	3	—	—	70	3	10	3	10	29
	286	180	40	60	—	2	1	—	5390	3	10	3	10	30
	204	180	16	—	—	3	—	—	1500	5	9	5	9	31
	168	160	4	—	—	9	—	—	3420	6	13	6	13	32
	46	44	—	—	11,5	4	—	—	1980	6	13	6	13	33
	151	148	1	—	—	2	—	—	6810	7	14	7	14	34
	73	68	3	—	12,1	6	—	—	1150	4	3	4	3	35
	252	1	—	250	—	1	—	—	300	4	3	4	3	36
	8	7	—	—	—	2	—	—	410	4	3	4	3	37
	369	238	28	76	—	2	1	—	2650	4	3	4	3	38
	121	119	—	—	15,1	8	—	—	1600	3	10	3	10	39
	258	240	15	—	—	1	—	—	810	3	10	3	10	40
	479	430	2	40	—	7	—	—	12070	5	6	5	6	41
	43	40	—	—	8,6	5	—	—	1520	5	6	5	6	42
	126	113	—	10	—	1	1	—	4470	5	6	5	6	43
	91	80	1	—	7,6	12	—	—	3530	3	10	3	10	44
	453	430	8	—	—	10	—	—	6370	3	10	3	10	45
	129	120	4	—	—	10	—	—	2980	4	6	4	6	46
	214	210	—	—	—	9	—	—	4210	3	8	3	8	47
	101	98	—	—	9,1	11	—	—	2430	1	6	1	6	4

Списокъ населенныхъ мѣстъ.

№ № по порядку	Названія гминъ, сельскихъ обществъ и отдѣльныхъ населенныхъ пунктовъ, входящихъ въ ихъ составъ	Родъ поселенія	Число наличныхъ жителей						Число земельныхъ владѣній			
			муж. пола	жен. пола	всего	Въ томъ числѣ			Крестьянскихъ	мелкой шляхты	дворскихъ и др.	
						Непостоян. об. пола	евреевъ об. пола	инострани. об. пола				
1	2	3	4	5	6	7	8	9	10	11	12	13
51	Хелхы-Хабдино	крестьян. деревня	4	3	7	—	—	—	6	—	—	—
52	Хелхы-Циборы	дер. мелк. шляхты	2	3	5	2	—	—	—	—	—	2
53	Хелхы-Якусы	тоже	46	59	105	1	—	—	1	—	5	—
54	Хелхы-Илове	тоже	69	65	134	4	—	—	2	—	9	—
55	Хржаново-Броннше	крестьян. деревня	41	53	94	—	—	—	10	—	—	—
56	Чарностово	тоже	307	322	629	17	—	—	35	—	—	—
57	Чарностово	фольваркъ	9	13	22	22	—	—	—	—	—	6
58	Заблудзенець	тоже	—	—	—	—	—	—	—	—	—	1
59	Швелице	крестьян. деревня	308	323	631	10	—	—	68	—	—	2
60	Швелице	фольваркъ	5	9	14	8	—	—	—	—	—	—
	Итого въ гминѣ.		3283	3458	6741	281	72	—	347	6	81	75
	Гмина Красносельць.											
1	Амелинь	крестьян. деревня	163	199	362	—	—	—	21	—	—	—
2	Багенице	тоже	133	106	239	—	—	—	15	—	—	—
3	Пржитулы	тоже	12	12	24	—	—	—	4	—	—	—
4	Багенице	дер. мелкой шляхты	43	38	81	—	—	—	—	—	16	—
5	Багенице	фольваркъ	46	42	88	6	—	—	—	—	—	16
6	Бернаты-Пенице	крестьян. деревня	83	89	172	—	—	—	8	—	—	—
7	Бернаты-Пенице	дер. мелк. шл. и кр.	5	6	11	—	—	—	—	—	—	6
8	Воля-Пеницкая	крестьян. деревня	102	97	199	—	—	—	27	—	—	—
9	Воля-Новинки	тоже	11	17	28	—	—	—	3	—	—	—
10	Воля-Пеницкая	дер. мелкой шляхты	89	99	188	—	—	—	—	—	19	—
11	Воля-Юзефово	фольваркъ	8	8	16	1	—	—	—	—	—	1
12	Вулька-Дронжджевская	крестьян. деревня	114	119	233	—	—	—	25	—	—	—
13	Вулька-Крживомія	лѣсная усадьба	5	1	6	—	—	—	—	—	—	1
14	Грабово	дер. мелкой шляхты	111	92	203	—	—	—	—	—	39	—
15	Пержалки	тоже	31	55	86	—	—	—	—	—	12	—
16	Гронды	крестьян. деревня	173	171	344	—	—	—	35	—	—	—
17	Ходково-Кухны	лѣсная усадьба	9	13	22	—	—	—	—	—	—	1
18	Клинъ	тоже	4	7	11	—	—	—	—	—	—	1
19	Недзведзевка	тоже	11	16	27	—	—	—	—	—	—	1
20	Славки	тоже	15	14	29	2	—	—	—	—	—	1
21	Дронжджево	крестьян. деревня	390	419	809	20	—	7	64	—	—	—
22	Дронжджево	фольваркъ	96	61	157	122	87	74	—	—	—	1
23	Звѣржинецъ	дер. мелкой шляхты	40	31	71	2	—	—	—	—	16	—
24	Каролиново	крестьян. деревня	84	112	196	—	—	2	21	—	—	—
25	Красносельць	посадъ	473	542	1015	84	1290	30	30	—	—	84
26	Красносельць-Лѣсной	дер. мелкой шляхты	88	66	154	10	—	—	—	—	21	—
27	Лазы	крестьян. деревня	117	170	287	5	—	2	10	—	—	—
28	Лазы	фольваркъ	10	8	18	12	—	6	—	—	—	1
29	Несулово	крестьян. деревня	84	86	170	—	—	—	10	—	—	—
30	Несулово	фольваркъ	11	7	18	—	5	—	—	—	—	1
31	Пахъ	крестьян. деревня	15	48	63	—	—	—	5	—	—	—
32	Амелинь-Гута	дер. мелкой шляхты	28	23	51	—	—	—	—	—	—	5
33	Пенице	крестьян. деревня	4	7	11	—	—	—	2	—	—	—
34	Пенице	дер. мелкой шляхты	313	297	610	39	11	20	—	—	50	—
35	Печиска	крестьян. деревня	85	84	169	—	—	—	17	—	—	—
36	Пржитулы	тоже	130	197	327	5	—	5	36	—	—	—
37	Раки	тоже	224	218	442	15	—	8	56	—	—	—

Маковскій уѣздъ.

в с е й	Количество земли (въ моргахъ)			Количество земли на 1 крестьян. владѣнне (въ морг.)	Число жилыхъ строеній			Стоимость всѣхъ строеній по страховой оцѣнкѣ (въ рубляхъ)	Разстоянiе въ верстахъ отъ				№ № по порядку	
	Въ томъ числѣ				деревянныхъ	каменныхъ	глинобитныхъ		гминнаго управленія	гминнаго суда	школы	почтовой станціи		
	пахатной	луговой	лѣсовъ											
14	15	16	17	18	19	20	21	22	23	24	25	26	27	28
13	11	—	—	2,1	3	—	—	500	3	7	3	7	51	
150	140	2	—	—	3	—	—	1610	5	6	5	6	52	
148	140	—	—	—	10	—	—	3260	3	8	3	8	53	
420	410	3	—	—	12	—	—	8720	7	7	7	7	54	
161	151	—	—	16,1	10	—	—	670	4	3	4	3	55	
332	294	6	—	9,4	35	—	—	12700	3	7	3	7	56	
2600	992	80	1510	—	5	1	—	12210	3	7	3	7	57	
1067	933	66	—	—	68	—	—	26730	—	7	3	7	59	
18809	13330	908	3649	—	499	12	—	282260						
637	166	137	45	30,3	21	—	—	3810	7	7	7	22	1	Въ пос. Красносельць
318	241	44	—	21,2	15	—	—	7290	3	3	3	21	2	гминное управленіе, гминный судъ, костель, училище, два кирпичные за-
107	52	49	—	26,7	4	—	—	2180	7	7	7	27	3	вода, двѣ вѣтряныя мель-
446	212	69	132	—	16	—	—	4550	3	3	3	23	4	ницы, 8 питейныхъ заве-
553	363	196	—	—	16	—	—	13290	4	4	4	24	5	деній, мелочныя лавки и
193	116	—	14	24,1	8	—	—	1360	3	3	3	22	6	6 ярмарокъ въ годъ.
494	422	43	31	—	6	—	—	4000	3	3	3	22	7	Ближайшая почтовая
359	186	71	29	13,6	27	—	—	5430	3	3	3	17	8	станція въ г. Праснышѣ.
39	37	2	—	13,0	3	—	—	670	3	3	3	17	9	Въ дер. Дронжджево же-
438	277	90	—	—	19	—	—	5200	3	3	3	17	10	лѣзный заводъ.
221	141	60	4	—	2	—	—	2500	3	3	3	17	11	Кирпичный заводъ въ
444	285	118	—	17,7	25	—	—	7206	7	7	7	27	12	дер. Сельць.
—	—	—	—	—	2	—	—	—	11	11	11	28	13	Вѣтряныя мельницы въ
504	143	72	30	—	39	—	—	2500	8	8	8	28	14	дер. Багенице, Сельць;
153	69	24	1	—	12	—	—	850	8	8	8	28	15	водяная въ дер. Дронж-
848	637	142	270	24,2	35	—	—	16370	3	3	3	17	16	джево.
—	—	—	—	—	—	1	—	940	5	5	5	18	17	
—	—	—	—	—	—	1	—	1200	6	6	6	12	18	
—	—	—	—	—	—	1	—	1760	4	4	4	14	19	
4772	310	350	3423	—	2	—	—	2930	5	5	5	17	20	
804	737	98	—	12,5	64	—	—	7840	6	6	—	25	21	
5942	1711	675	3264	—	16	1	—	18730	5	5	—	25	22	
266	180	12	—	—	16	—	—	4460	7	7	1	27	23	
347	274	9	20	16,5	21	—	—	7840	8	8	2	14	24	
292	212	—	—	—	98	16	—	69830	—	—	—	20	25	
785	605	90	—	—	21	—	—	9260	3	3	3	17	26	
175	94	67	—	17,5	10	—	—	3760	3	3	3	20	27	
161	149	13	—	—	4	—	—	3640	2	2	2	18	28	
377	93	105	—	37,7	10	—	—	2420	9	9	9	20	29	
1247	620	100	440	—	3	—	—	4960	7	7	7	21	30	
122	45	17	—	24,4	5	—	—	1860	8	8	8	21	31	
266	169	60	43	—	5	—	—	2460	6	8	6	23	32	
1836	1421	151	24	—	52	—	—	15830	3	3	3	20	33	
106	22	29	34	6,2	17	—	—	2700	10	10	10	28	34	
811	711	51	49	22,5	36	—	—	9540	2	2	2	22	35	
842	559	191	—	15,0	56	—	—	11240	7	7	7	27	37	

Списокъ населенныхъ мѣстъ.

№ № по порядку	Названія гминъ, сельскихъ обществъ и отдѣльныхъ населенныхъ пунктовъ, входящихъ въ ихъ составъ	Родъ поселенія	Число наличныхъ жителей						Число земельныхъ владѣній			
			муж. пола	жен. пола	всего	Въ томъ числѣ			Крестьянскихъ	Крестьянскихъ	мелкой шляхты	дворскихъ и др.
						непостоян. об. пола	евреевъ об. пола	инострани. об. пола				
1	2	3	4	5	6	7	8	9	10	11	12	13
38	Паперны-Борекъ	крестьян. деревня	76	80	156	—	—	—	11	—	—	—
39	Рузецкъ	тоже	19	18	37	—	—	—	3	—	—	—
40	Рузецкъ	дер. мелкой шляхты	25	28	53	—	—	—	—	—	7	—
41	Пржилае	крестьян. деревня	13	13	26	—	—	—	41	—	—	—
42	Сельць	тоже	337	393	730	5	—	5	50	—	—	—
43	Вымыслы	фольваркъ	13	16	29	—	—	—	—	—	—	1
44	Вымыслы	крестьян. деревня										
45	Красносельць	фольваркъ	12	11	23	6	—	6	—	—	—	1
46	Сухе	крестьян. деревня	186	141	327	9	—	9	46	—	—	—
47	Сухе	фольваркъ	10	7	17	5	—	—	—	—	—	1
48	Бабинъ	лѣсная усадьба	4	6	10	—	—	—	—	—	—	1
49	Хлопя-Лонка	крестьян. деревня	170	109	279	—	—	—	28	—	—	—
50	Выгода	тоже	19	23	42	—	—	—	3	—	—	—
51	Эльжбѣцинъ	тоже	40	38	78	1	—	—	7	—	—	—
52	Вулька-Раковская	тоже	44	37	81	3	—	—	9	—	—	—
Итого въ гминѣ			4328	4497	8825	352	1393	174	550	—	180	124
Гмина Пержаново.												
1	Адамово	крестьян. деревня	43	45	88	—	—	—	10	—	—	—
2	Батогово-Бернаты	дер. мелкой шляхты	45	55	100	3	19	—	1	—	15	—
3	Бедржице-Козегловы	тоже	63	74	137	—	10	—	1	—	27	—
4	Батогово-Фляше	тоже	12	16	28	—	—	—	—	—	6	—
5	Бедржице-Старавесь	тоже	45	64	109	—	—	—	—	—	20	—
6	Бедржице-Климки	тоже	8	8	16	—	—	—	—	—	2	—
7	Бедржице-Фальки	тоже	11	14	25	—	—	—	—	—	4	—
8	Гуты-Мале	тоже	42	58	100	—	—	—	—	—	17	—
9	Гуты-Дуже	тоже	64	91	155	5	—	—	—	—	21	—
10	Домбровка	крестьян. деревня	297	338	635	30	—	—	24	37	—	—
11	Завады-Поникевъ	дер. мелк. шляхты	41	56	97	—	—	—	1	—	19	—
12	Святая Троица	крестьян. деревня	3	6	9	—	—	—	1	—	—	—
13	Заленже-Поникевске	дер. мелк. шляхты	61	69	130	—	—	—	—	—	19	—
14	Залузе	крестьян. деревня	224	246	470	—	—	—	50	—	—	—
15	Залѣсе	дер. мел. шл. и кр.	67	73	140	5	13	—	6	—	10	—
16	Липники	дер. мелкой шляхты	61	76	137	—	—	—	—	—	25	—
17	Маріамполь	крестьян. деревня	64	76	140	—	—	—	16	—	—	1
18	Пержаново	дер. мелкой шляхты	92	95	187	1	12	—	—	—	28	—
19	Пержаново	крестьян. деревня	81	97	178	—	—	—	22	—	—	—
20	Поникевъ-Велькій	дер. мел. шл. и кр.	115	139	254	—	—	—	12	—	10	—
21	Высекеры	дер. мелк. шляхты	10	14	24	—	—	—	—	—	5	—
22	Прицаново	крестьян. деревня	49	57	106	—	—	—	11	—	—	—
23	Ржехово-Вельке	дер. мелкой шляхты	75	86	161	2	—	—	—	—	28	—
24	Ржехово-Гаць	дер. мел. шл. и кр.	61	85	146	—	—	—	2	—	25	—
25	Ржехувекъ	дер. мелкой шляхты	39	56	95	3	—	—	—	—	12	—
26	Севериново	крестьян. деревня	110	126	236	2	—	—	32	—	—	—
27	Сое	тоже	69	87	156	—	—	—	5	14	—	—
28	Цѣмнево	тоже	67	74	141	—	—	—	17	—	—	—
29	Цѣцюрки	дер. мелк. шляхты	69	72	141	1	7	—	—	—	11	—
30	Каленчинъ	крестьян. деревня	32	37	69	—	—	—	4	—	—	—
31	Червонка	дер. мелк. шляхты	100	115	215	2	32	—	—	—	22	1

Маковскій уѣздъ.

№ № по порядку	Количество земли (въ моргахъ)				Количество земли на 1 крестьян. владѣніе (въ морг.)	Число жилыхъ строеній			Разстояніе въ верстахъ отъ				№ № по порядку	ПРИМѢЧАНІЯ	
	всей	Въ томъ числѣ				деревянныхъ	каменныхъ	глинобитныхъ	Стоимость всѣхъ строеній по страховой оцѣнкѣ (въ рубляхъ)	гминнаго управленія	гминнаго суда	школы			почтовой станціи
		пахатной	луговъ	лѣсовъ											
14	15	16	17	18	19	20	21	22	23	24	25	26	27	28	
38	125	85	40	—	11,3	11	—	—	1570	6	6	6	26	38	
39	240	140	20	60	—	10	—	—	1930	10	10	10	21	39	
40	95	43	14	—	23,7	4	—	—	2900	8	8	8	28	40	
41	928	906	32	—	18,5	50	—	—	16690	—	—	—	20	41	
42	198	165	14	—	—	2	—	—	4000	1	1	1	19	42	
43	72	72	—	—	—	7	—	—	1330	1	1	1	19	43	
44	901	786	92	30	—	3	1	—	5500	2	2	2	20	44	
45	190	95	34	—	4,1	46	—	—	2060	5	5	5	17	45	
46	640	49	—	—	—	4	—	—	9800	5	5	5	17	46	
47	1	—	—	—	—	—	1	—	940	6	6	6	13	47	
48	624	326	83	35	22,3	28	—	—	7440	1	1	1	21	48	
49	58	45	3	3	19,3	3	—	—	620	1	1	1	20	49	
50	182	117	48	—	26,0	7	—	—	3490	5	5	5	3	50	
51	120	85	19	—	13,3	9	—	—	1400	5	5	3	25	51	
52	29279	14173	3533	7981	—	870	22	—	320076	—	—	—	—	52	
1	220	99	84	33	22,0	10	—	—	2890	4	11	4	11	1	Гминное управление, приходской костель и начальное училище въ дер. Червонка.
2	127	77	43	—	—	16	—	—	4060	8	15	8	15	2	Ближайшая почтовая станція и гминный судъ въ г. Маковѣ.
3	191	110	10	52	—	25	—	—	5060	7	14	7	14	3	Другой костель въ дер. Святая Троица.
4	29	14	13	—	—	6	—	—	370	7	14	7	14	4	Дор. 2 разряда Островско-Маковская и Красносельско-Селюнская.
5	124	101	—	19	—	20	—	—	2460	5	12	5	12	5	
6	24	16	3	3	—	2	—	—	460	6	13	6	13	6	
7	29	19	4	3	—	4	—	—	440	6	13	6	13	7	
8	221	81	15	112	—	17	—	—	2390	5	12	5	12	8	
9	193	106	21	53	—	21	—	—	2920	5	12	5	12	9	
10	1304	376	65	782	21,3	61	—	—	24490	2	7	2	7	10	
11	361	194	12	138	—	17	—	—	2860	7	14	7	14	11	
12	22	20	—	—	22,0	1	—	—	1320	7	17	7	17	12	
13	130	103	—	19	—	19	—	—	2910	6	13	6	13	13	
14	874	811	—	49	17,4	50	—	—	14180	6	14	6	14	14	
15	174	84	24	53	—	16	—	—	3510	5	10	5	10	15	
16	753	190	28	504	—	25	—	—	6620	3	10	3	10	16	
17	335	164	35	112	21,0	16	—	—	2340	3	10	3	10	17	
18	297	108	10	153	—	28	—	—	8970	2	8	2	8	18	
19	712	494	42	151	32,3	21	—	—	6150	2	8	2	8	19	
20	1147	321	73	725	—	20	—	—	9120	6	14	6	14	20	
21	210	193	14	—	—	5	—	—	840	5	12	5	12	21	
22	584	342	46	165	—	14	—	—	5980	9	17	9	17	22	
23	515	272	25	184	—	27	1	—	14100	6	10	6	10	23	
24	364	162	31	157	—	27	—	—	4500	4	10	4	10	24	
25	280	210	39	—	—	12	—	—	5530	4	10	4	10	25	
26	796	691	—	71	24,9	32	—	—	8510	2	5	2	5	26	
27	229	63	20	113	12,0	19	—	—	10540	3	9	3	9	27	
28	533	232	57	127	31,3	17	1	—	3710	4	4	4	4	28	
29	108	36	9	53	—	11	—	—	1490	4	7				

Списокъ населенныхъ мѣстъ.

№ № по порядку	Названія гминъ, сельскихъ обществъ и отдѣльныхъ населенныхъ пунктовъ, входящихъ въ ихъ составъ	Родъ поселенія	Число наличныхъ жителей						Число земельныхъ владѣній			
			муж. пола	жен. пола	всего	Въ томъ числѣ			Крестьянскихъ	мелкой шляхты	дворскихъ и др.	
						Непостоян. обою пола	евреевъ об. пола	инострани. об. пола				
1	2	3	4	5	6	7	8	9	10	11	12	13
32	Червонка	крестьян. деревня	177	168	345	4	—	—	36	—	—	2
33	Янополе	тоже	84	96	180	—	—	—	23	—	—	—
	Итого въ гминѣ		2381	2769	5150	58	93	—	274	51	326	4
	Гмина Плонявы.											
1	Бобино-Гржибки	дер. мелк. шляхты	36	41	77	—	—	—	—	—	16	—
2	Бобинъ-Велькій	тоже	147	173	320	13	53	—	—	—	47	4
3	Будзинъ	тоже	107	121	228	18	14	—	—	—	26	1
4	Голонивы	крестьян. деревня	59	67	126	—	—	—	11	—	—	—
5	Завады	тоже	54	59	113	1	17	3	22	—	—	—
6	Завады	фольваркъ	39	46	85	7	—	—	—	—	—	1
7	Защише	крестьян. деревня	60	60	120	3	—	—	11	—	—	—
8	Защише	фольваркъ	11	13	24	6	—	—	—	—	—	1
9	Попелярка	крестьян. деревня	45	43	88	3	—	—	5	—	—	—
10	Зблиха	тоже	92	96	188	9	13	2	34	—	—	—
11	Зблиха	фольваркъ	29	44	73	9	—	—	—	—	—	1
12	Праце	дер. мелк. шляхты	10	11	21	1	—	—	—	—	—	5
13	Кобылинъ	тоже	36	39	75	—	—	1	1	—	7	—
14	Кржижево-Борове	тоже	80	84	164	4	13	—	—	—	17	—
15	Кржижево-Марки	тоже	69	79	148	9	11	—	—	—	21	—
16	Кржижево-Надржечне	тоже	28	39	67	—	—	—	—	—	14	—
17	Кржижево-Юрки	тоже	45	47	92	—	—	—	—	—	11	—
18	Ленгъ	крестьян. деревня	51	70	121	—	5	—	10	—	—	—
19	Ленгъ	фольваркъ	22	20	42	10	—	—	—	—	—	1
20	Млодзяново	крестьян. деревня	79	70	149	4	10	—	22	—	—	—
21	Млодзяново	фольваркъ	83	94	177	30	10	—	—	—	—	1
22	Кобылинскъ	крестьян. деревня	27	24	51	—	—	—	6	—	—	—
23	Обецаново	дер. мел. шл. и кр.	42	58	100	18	10	—	3	—	12	—
24	Смулково	дер. мелк. шляхты	9	7	16	9	—	—	—	—	6	2
25	Облудзинъ	крестьян. деревня	47	52	99	9	—	—	16	—	—	—
26	Дыбчизна	тоже	14	8	22	—	—	—	3	—	—	—
27	Плонявы	тоже	131	159	290	10	35	2	49	—	—	1
28	Плонявы	фольваркъ	55	67	122	21	—	—	—	—	—	1
29	Плонявы-Подуховные	крестьян. деревня	10	16	26	—	—	—	6	—	—	3
30	Брамура	лѣсная усадьба	18	18	36	—	8	—	2	—	—	—
31	Вымыслы	фольваркъ	2	1	3	—	—	—	—	—	—	1
32	Подось	кресть. деревня	106	97	203	8	21	—	32	—	—	—
33	Подось	фольваркъ	32	44	76	—	—	—	—	—	—	1
34	Подось-Подуховное	крестьян. деревня	45	53	98	24	—	—	12	—	—	—
35	Ретка-Нова	тоже	56	52	108	4	—	—	16	—	—	—
36	Ретка-Стара	тоже	12	12	24	—	—	—	5	—	—	—
37	Лепакowo	тоже	8	10	18	—	—	—	6	—	—	—
38	Рогово	дер. мелк. шляхты	87	108	195	10	14	1	1	—	19	1
39	Сонтржаска	крестьян. деревня	44	49	93	3	—	—	12	—	—	—
40	Сонтржаска	фольваркъ	13	18	31	7	—	—	—	—	—	1
41	Сонтржаска	тоже	17	21	38	6	—	—	—	—	—	1
42	Франково	крестьян. деревня	20	17	37	—	—	—	4	—	—	—
43	Сулиха	тоже	23	28	51	2	—	—	8	—	—	—
44	Ходково-Бернаты	дер. мелк. шляхты	59	58	117	3	—	—	—	—	12	—
45	Ходково-Вельке	тоже	85	99	184	5	5	—	—	—	27	—

Маковскій уѣздъ.

всей	Количество земли (въ моргахъ)			Количество земли на 1 крестья. владѣніе (въ морг.)	Число жилыхъ строеній			Разстояніе въ верстахъ отъ				№ № по порядку	ПРИМѢЧАНІЯ	
	Въ томъ числѣ				деревянныхъ	каменныхъ	глинобитныхъ	Стоимость всѣхъ строеній по страховой оцѣнкѣ (въ рубляхъ)	гминнаго управленія	гминнаго суда	школы			почтовой станціи
	пахатной	луговой	лѣсовъ											
14	15	16	17	18	19	20	21	22	23	24	25	26	27	28
430	331	8	72	11,9	36	1	—	13570	—	7	—	7	32	
528	417	24	55	22,5	25	—	—	5560	4	4	4	4	33	
13113	6828	788	4741	—	645	5	—	191590						
381	340	5	30	—	14	—	—	3020	8	8	8	10	1	Гминное управленіе въ
1143	805	60	110	—	50	—	—	7860	8	7	8	12	2	дерев. Плонявы; тамъ-же
1217	283	57	319	—	23	—	—	8430	10	16	10	4	3	костель, школа, двѣ мелочныя лавки и питейное заведеніе.
218	130	81	—	19,0	12	—	—	5110	6	7	6	13	4	Гминный судъ въ пос. Красносельскъ.
40	28	10	—	1,8	10	—	—	2890	6	5	6	14	5	Ближайшая почтовая станція въ г. Праснышѣ.
1501	740	45	680	—	5	1	—	5660	6	5	6	14	6	Желѣзный заводъ въ дер. Ленгъ.
171	155	12	—	—	13	—	—	2710	9	9	9	7	7	Пивоваренный заводъ въ дер. Млодзяново.
78	70	8	—	15,6	7	—	—	3110	10	10	10	7	9	Кирпичные заводы въ д. Будзино и Млодзяново.
381	186	28	—	11,2	18	1	—	4070	3	8	3	8	10	Вѣтряныя мельницы въ дер. Плонявы.
942	610	60	234	—	3	—	—	5000	3	8	3	8	11	Водяныя мельницы въ дер. Подось, Облудзинъ, Ленгъ и Тосинь.
352	290	12	—	—	3	—	—	5260	4	8	4	8	12	Питейныя заведенія въ дер. Плонявы и Шлясы-Лосино.
364	258	27	20	—	8	—	—	3140	5	9	5	7	13	Черезъ гмину проходитъ шоссеяная дорога изъ Прасныша въ Маковъ.
688	317	18	137	—	16	—	—	2960	7	8	7	10	14	
722	390	20	140	—	18	—	—	2590	7	9	7	9	15	
821	230	25	154	—	13	—	—	1780	8	10	8	8	16	
475	264	14	95	—	8	—	—	2350	8	10	8	8	17	
366	190	32	68	36,6	10	—	—	5550	4	8	4	9	18	
203	180	12	4	—	2	—	—	8650	4	8	4	9	19	
140	108	17	—	6,3	13	—	—	2030	7	10	7	5	20	
3177	1358	138	1613	—	12	2	—	7350	7	10	7	5	21	
18	12	3	—	3,0	4	—	—	1370	6	9	6	7	22	
595	326	56	104	—	18	—	—	12520	10	17	10	3	23	
72	68	1	2	—	1	—	—	4590	11	18	11	21	24	
156	118	23	—	9,8	12	—	—	2480	9	12	9	6	25	
19	12	6	—	6,3	3	—	—	640	9	11	9	7	26	
423	135	19	50	8,6	30	—	—	10510	—	7	—	10	27	
620	460	23	26	—	6	4	—	5660	—	7	—	10	28	
41	32	1	2	6,8	3	—	—	6390	—	7	—	10	29	
129	105	1	15	—	2	—	—	2150	1	8	1	11	31	
236	132	30	45	7,3	16	—	—	2550	3	6	3	14	32	
2250	790	60	790	—	9	—	—	9790	3	6	3	14	33	
64	54	4	—	5,3	3	—	—	400	3	6	3	14	34	
291	158	11	16	18,3	10	—	—	4480	4	9	4	8	35	
83	63	4	5	16,6	5	—	—	1740	4	9	4	8	36	
50	43	2	—	8,3	2	—	—	600	4	9	4	8	37	
733	476	75	70	—	18	—	—	7210	5	8	5	7	38	
62	52	1	—	5,1	7	—	—	1100	10	12	10	6	39	
450	202	14	176	—	4	—	—	6690	10	12	10	6	40	
385	204	9	67	—	3	—	—	6080	9	12	9	6	41	
120	110	3	—	30,0	3	—	—	880	9	10	9	6	42	
75	46	10	6	9,3	5	—	—	1420	5	41	5	16	43	
315	242	—	20	—	10	—	—	2020						

Списокъ населенныхъ мѣстъ.

№ по порядку	Названія гминъ, сельскихъ обществъ и отдѣльных населенныхъ пунктовъ, входящихъ въ ихъ составъ	Родъ поселенія	Число наличныхъ жителей						Число земельныхъ владѣній			
			муж. пола	жен. пола	всего	Въ томъ числѣ			Крестьянскихъ	Купленныхъ	мелкой шляхты	дворовыхъ и др.
						непостоян. об. пола	евреевъ об. пола	инострани. об. пола				
1	2	3	4	5	6	7	8	9	10	11	12	13
46	Ходково-Залогн	дер. мелк. шляхты	89	105	194	10	4	—	—	—	30	1
47	Ходково-Кухны	тоже	89	84	173	3	13	—	—	—	23	1
48	Цецюрки	крестьян. деревня	48	49	97	—	—	—	16	—	—	—
49	Шлясы-Лосино	тоже	41	39	80	2	15	2	11	—	—	—
50	Шлясы-Лосино	фольваркъ	18	27	45	6	—	—	—	—	—	1
51	Яціонжекъ	крестьян. деревня	89	110	199	4	22	—	38	—	—	—
52	Яціонжекъ	фольваркъ	45	50	95	11	—	—	—	—	—	1
53	Яціонжекъ-Брамура	усадебн	9	6	15	—	—	—	—	—	—	1
54	Тосинъ	тоже	5	5	10	—	10	—	—	—	—	1
Итого въ гминѣ			2577	2867	5444	302	303	11	362	—	288	33
Гмина Сельць.												
1	Белдыки	дер. мелкой шляхты	33	40	73	—	8	—	—	—	13	—
2	Госе	тоже	25	24	49	—	—	—	—	—	11	—
3	Малки	тоже	30	30	60	—	—	—	4	—	5	1
4	Биндушки	крестьян. деревня	39	41	80	2	—	—	17	—	—	—
5	Бржозовы-Контъ	тоже	3	2	5	—	—	—	1	—	—	—
6	Домбровка	тоже	35	36	71	—	—	—	8	—	—	—
7	Липины	тоже	19	18	37	—	—	—	3	—	—	—
8	Ольшевница	тоже	43	57	100	—	—	—	7	—	1	—
9	Чернявы	дер. мелкой шляхты	13	13	26	5	—	—	—	—	4	—
10	Яворекъ	крестьян. деревня	2	3	5	3	—	—	1	—	—	—
11	Боруты	дер. мелкой шляхты	105	102	207	—	8	—	4	—	31	—
12	Бржузе-Дуже	тоже	32	52	84	4	—	—	—	—	21	—
13	Бржузе-Мале	крестьян. деревня	48	47	95	—	—	—	15	1	—	—
14	Дзбондзъ	д. мелк. шл. и кр.	137	143	280	4	7	—	32	4	4	—
15	Паулиново	тоже	9	12	21	—	—	—	—	—	1	—
16	Дроздово	тоже	159	178	337	1	—	—	31	—	17	—
17	Каптуры	тоже	38	46	84	3	—	—	6	—	4	—
18	Буды-Красинске	крестьян. деревня	8	14	22	1	—	—	4	—	—	—
19	Домброва	тоже	9	11	20	2	—	—	3	—	—	—
20	Квятково	усадебн	15	8	23	3	20	—	—	—	2	—
21	Свента-Розалія	тоже	20	16	36	—	—	—	3	—	1	—
22	Крудунки	дер. мел. шл. и кр.	36	30	66	4	—	—	5	—	5	—
23	Мосциска	крестьян. деревня	24	26	50	2	—	—	7	—	—	—
24	Лахи	дер. мел. шл. и кр.	119	139	258	2	22	—	44	5	9	—
25	Ласевите	дер. мелк. шляхты	66	73	139	2	2	—	—	—	25	—
26	Лась	крестьян. деревня	155	144	299	5	10	—	49	1	—	—
27	Янкова-Воля	тоже	2	1	3	—	—	—	1	—	—	—
28	Мрочки-Кавки	дер. мелк. шляхты	25	33	58	1	—	—	—	—	9	—
29	Мрочки-Рембишево	тоже	72	73	145	3	—	—	—	—	32	—
30	Напюрки-Бутне	тоже	50	47	97	—	2	—	—	—	19	—
31	Напюрки-Кмотры	тоже	10	13	23	—	—	—	—	—	2	—
32	Напюрки-Гардзіолки	тоже	26	34	60	1	—	—	—	—	10	—
33	Напюрки-Ладне	тоже	25	29	54	—	—	—	—	—	12	—
34	Напюрки-Ценжке	тоже	62	81	143	3	11	—	—	—	27	—
35	Новины	тоже	130	138	268	3	16	—	—	—	38	—
36	Орлово	крестьян. деревня	71	87	158	—	—	—	25	—	—	—
37	Прушки	дер. мелкой шляхты	89	73	162	—	—	—	—	—	26	—
38	Ржевне	дер. мел. шл. и кр.	135	149	284	3	3	—	29	—	8	1

Маковскій уѣздъ.

№ по порядку	Названія гминъ, сельскихъ обществъ и отдѣльных населенныхъ пунктовъ, входящихъ въ ихъ составъ	Родъ поселенія	Число наличныхъ жителей						Число земельныхъ владѣній				Количество земли (въ моргахъ)			Число жилыхъ строеній			Разстояніе въ верстахъ отъ				ПРИМѢЧАНІЯ					
			муж. пола	жен. пола	всего	Въ томъ числѣ			Крестьянскихъ	Купленныхъ	мелкой шляхты	дворовыхъ и др.	всей	Въ томъ числѣ		деревянныхъ	каменныхъ	глинобитныхъ	Стоимость всѣхъ строеній по страховой оцѣнкѣ (въ рубляхъ)	гминнаго управленія	гминнаго суда	школы		почтовой станціи				
						непостоян. об. пола	евреевъ об. пола	инострани. об. пола						пахатной	луговой										лѣсовъ			
1	2	3	4	5	6	7	8	9	10	11	12	13	14	15	16	17	18	19	20	21	22	23	24	25	26	27	28	
46	Ходково-Залогн	дер. мелк. шляхты	89	105	194	10	4	—	—	—	30	1	853	667	12	95	—	31	—	—	4730	5	8	5	9	46		
47	Ходково-Кухны	тоже	89	84	173	3	13	—	—	—	23	1	358	313	1	30	—	19	—	—	2980	4	7	4	9	47		
48	Цецюрки	крестьян. деревня	48	49	97	—	—	—	16	—	—	—	105	72	—	—	6.5	9	—	—	2930	10	11	9	7	48		
49	Шлясы-Лосино	тоже	41	39	80	2	15	2	11	—	—	—	60	40	2	11	5.4	6	—	—	1870	7	9	7	15	49		
50	Шлясы-Лосино	фольваркъ	18	27	45	6	—	—	—	—	—	—	305	248	14	29	—	5	—	—	3610	7	9	7	15	50		
51	Яціонжекъ	крестьян. деревня	89	110	199	4	22	—	38	—	—	—	404	228	19	38	10.6	22	—	—	8270	3	8	3	10	51		
52	Яціонжекъ	фольваркъ	45	50	95	11	—	—	—	—	—	—	739	468	70	160	—	3	1	—	5000	3	8	3	10	52		
53	Яціонжекъ-Брамура	усадебн	9	6	15	—	—	—	—	—	—	—	235	1	—	233	—	1	—	—	300	4	8	4	10	53		
54	Тосинъ	тоже	5	5	10	—	10	—	—	—	—	—	30	25	2	—	—	1	—	—	4220	4	9	4	7	54		
Итого въ гминѣ			2577	2867	5444	302	303	11	362	—	288	33	24106	13180	1157	5622	—	553	9	—	219840							
Гмина Сельць.																												
1	Белдыки	дер. мелкой шляхты	33	40	73	—	8	—	—	—	13	—	119	77	10	3	—	13	—	—	3150	—	23	1	5	1	Гминное управленіе въ дер. Малки.	
2	Госе	тоже	25	24	49	—	—	—	—	—	11	—	108	65	6	14	—	10	—	—	5350	—	23	1	5	2	Ближайшая почтовая станція въ пос. Рожанъ; гминный судъ въ городѣ Маковѣ.	
3	Малки	тоже	30	30	60	—	—	—	4	—	5	1	83	53	6	1	—	12	—	—	3340	—	23	1	5	3	Гминное училище въ д. Ржевне.	
4	Биндушки	крестьян. деревня	39	41	80	2	—	—	17	—	—	—	216	173	22	—	12.6	17	—	—	3980	6	24	5	11	4	Водяная мельница въ д. Шиги, вѣтряныя въ дер. Ржевне и Лась.	
5	Бржозовы-Контъ	тоже	3	2	5	—	—	—	1	—	—	—	67	48	3	2	67.0	1	—	—	150	6	24	3	11	5	Питейный заведеніе въ дер. Св. Розалія и Малки.	
6	Домбровка	тоже	35	36	71	—	—	—	8	—	—	—	79	58	2	—	9.9	7	—	—	2020	4	22	3	9	6	Черезъ гмину проходитъ Варшавско-Ковенское шоссе.	
7	Липины	тоже	19	18	37	—	—	—	3	—	—	—	151	118	7	3	50.3	3	—	—	1700	6	24	5	11	7		
8	Ольшевница	тоже	43	57	100	—	—	—	7	—	1	—	159	132	4	—	22.7	10	—	—	1510	5	23	4	10	8		
9	Чернявы	дер. мелкой шляхты	13	13	26	5	—	—	—	—	4	—	104	60	30	4	—	4	—	—	1210	6	24	5	11	9		
10	Яворекъ	крестьян. деревня	2	3	5	3	—	—	1	—	—	—	185	71	60	6	—	1	—	—	1030	6	24	5	11	10		
11	Боруты	дер. мелкой шляхты	105	102	207	—	8	—	4	—	31	—	309	210	12	2	—	35	—	—	2760	2	22	2	6	11		
12	Бржузе-Дуже	тоже	32	52	84	4	—	—	—	—	21	—	265	153	40	16	—	19	—	—	1320	6	28	7	6	12		
13	Бржузе-Мале	крестьян. деревня	48	47	95	—	—	—	15	1	—	—	210	133	32	5	13.1	14	—	—	5270	7	28	7	7	13		

Списокъ населенныхъ мѣстъ.

№ № по порядку	Названія гминъ, сельскихъ обществъ и отдѣльныхъ населенныхъ пунктовъ, входящихъ въ ихъ составъ	Родъ поселенія	Число наличныхъ жителей						Число земельныхъ владѣній			
			муж. пола	жен. пола	всего	Въ томъ числѣ			Крестьянскихъ	Купленныхъ	мелкой шляхты	дворскихъ и др.
						Непостоян. об. пола	евреевъ об. пола	инострани. об. пола				
1	2	3	4	5	6	7	8	9	10	11	12	13
39	Мрозы	дер. мел. шл. и кр.	31	36	67	—	—	—	9	—	2	—
40	Грабникъ	тоже	6	7	13	—	—	—	2	—	—	—
41	Ростки-Стружне	дер. мелкой шляхты	54	69	123	1	13	—	—	—	22	—
42	Сельць-Старый	крестьян. деревня	121	110	231	3	—	1	26	—	1	—
43	Ситно	тоже	16	16	32	—	7	—	3	—	—	—
44	Слойки	дер. мелк. шл. и кр.	104	103	207	2	9	—	9	—	12	—
45	Тлуць	тоже	92	90	182	2	—	—	15	12	2	—
46	Хржаново	дер. мелкой шляхты	146	144	290	3	50	—	—	—	46	—
47	Свидры	тоже	1	1	2	2	—	—	—	—	1	—
48	Хрщоны	тоже	121	116	237	—	7	—	—	—	39	—
49	Шиги	фольв. и крестьяне	94	91	185	2	7	—	14	—	6	—
Итого въ гминѣ			2705	2846	5551	72	202	1	377	23	468	2
Гмина Селюнь.												
1	Герваты-Старе	дер. мелк. шляхты	80	42	122	—	—	—	—	—	17	—
2	Герваты-Шелиги	тоже	21	29	50	—	—	—	—	—	9	—
3	Глажево-Холевы	тоже	59	68	127	—	—	—	—	—	19	—
4	Глажево-Колаки	тоже	6	3	9	—	—	—	—	—	1	—
5	Глажево-Рембле	тоже	20	18	38	—	—	—	—	—	9	—
6	Равки	тоже	10	10	20	—	—	—	—	—	3	—
7	Свѣтки	тоже	35	37	72	—	—	—	—	—	10	—
8	Виты	тоже	24	21	45	—	—	—	—	—	5	—
9	Длуголенка-Велька	тоже	60	72	132	—	—	—	—	—	23	—
10	Длуголенка-Коски	тоже	20	18	38	—	—	—	—	—	7	—
11	Дышобаба	крестьян. деревня	209	202	411	—	—	—	55	—	—	—
12	Жебры-Перосы	дер. мелкой шляхты	67	61	128	—	—	—	—	—	22	—
13	Подсендки	тоже	6	2	8	—	—	—	—	—	1	—
14	Жерань-Велькій	тоже	41	40	81	—	31	—	—	—	8	—
15	Жерань-Малый	тоже	77	80	157	—	—	—	—	—	27	—
16	Заленже-Вельке	фольваркъ	3	2	5	—	—	—	—	—	—	4
17	Заленже-Вельке	крестьян. деревня	19	32	51	—	—	—	4	—	—	—
18	Заленже-Выпыхи	фольваркъ	—	3	3	—	—	—	—	—	—	1
19	Заленже-Выпыхи	крестьян. деревня	11	14	25	—	—	—	2	—	—	—
20	Заленже-Эляше	дер. мелкой шляхты	47	36	83	—	—	—	—	—	14	—
21	Заленже-Бернаты	тоже	4	7	11	—	—	—	—	—	2	—
22	Заленже-Духники	тоже	2	1	3	—	—	—	—	—	1	—
23	Заленже-Гартки	тоже	30	22	52	—	—	—	—	—	9	—
24	Заленже-Ржезаки	крестьян. деревня	3	2	5	—	—	—	1	—	—	—
25	Заленже-Ржезаки	дер. мелкой шляхты	14	9	23	—	—	—	—	—	4	—
26	Заленже-Томки	тоже	7	7	14	—	—	—	—	—	3	—
27	Заленже-Сендзента	тоже	26	27	53	—	—	—	—	—	8	—
28	Колаки	тоже	104	99	203	—	36	—	—	—	28	—
29	Милоны	тоже	22	20	42	—	6	—	—	—	8	—
30	Млынарже	тоже	92	102	194	—	99	—	—	—	20	—
31	Модзеле	тоже	54	46	100	—	8	—	—	—	15	—
32	Огоны	тоже	103	95	198	—	11	—	—	—	32	—
33	Охенки-Старе	тоже	55	62	117	—	3	—	—	—	18	—
34	Охенки-Нове	тоже	26	30	56	—	—	—	—	—	11	—
35	Герваты-Следзе	тоже	8	7	15	—	—	—	—	—	4	—
36	Рожань	посадь	1426	1563	2989	35	1949	—	236	—	—	—

Маковскій уѣздъ.

№ № по порядку	Количество земли (въ моргахъ)				Количество земли на 1 крестьян. владѣнн (въ морг.)	Число жилыхъ строеній			Разстоянiе въ верстахъ отъ				№ № по порядку																																										
	Въ томъ числѣ					деревянныхъ	каменныхъ	глинобитныхъ	Стоимость всѣхъ строеній по страховой оцѣнкѣ (въ рубляхъ)	гминнаго управленія	гминнаго суда	школы		почтовой станціи																																									
	всей	пахатной	луговъ	лѣсовъ																																																			
14	15	16	17	18	19	20	21	22	23	24	25	26	27																																										
39	254	165	40	25	—	8	—	—	4060	2	23	1	7	39																																									
40	47	41	4	—	—	2	—	—	880	2	23	1	7	40																																									
41	141	105	6	—	—	22	—	—	2480	8	12	8	12	41																																									
42	347	288	14	—	13,3	25	—	—	8640	6	20	5	11	42																																									
43	28	20	2	—	9,3	3	—	—	110	7	21	6	12	43																																									
44	374	281	22	2	—	26	—	—	5630	3	17	2	8	44																																									
45	538	448	30	10	—	28	—	—	5000	8	10	8	10	45																																									
46	465	309	10	—	—	45	—	—	5770	1	20	2	6	46																																									
47	6	6	—	—	—	1	—	—	8	2	20	3	6	47																																									
48	371	274	10	8	—	39	—	—	3570	3	18	1	7	48																																									
49	605	375	53	35	—	15	—	—	10240	9	28	10	2	49																																									
Итого														13555	9012	1079	1012	—	784	—	—	188428	—	—	—	—	28																												
Въ посадѣ Рожань гминное управленіе, почтовая станція, костель, школа, заводы: кожевенный, медоваренный, пивоваренный, мелочныя лавки и 9 питейныхъ заведеній. Гмина принадлежитъ ко 2-му Судебному Округу (Красносельць). Черезъ гмину проходитъ Варшавско-Ковенское шоссе.														25	22	—	3	—	17	—	—	1630	9	18	2	9	1	9	2	3	4	5	6	7	8	9	10	11	12	13	14	15	16	17	18	19	20	21	22	23	24	25	26	27	28
1	25	22	—	3	—	17	—	—	1630	9	18	2	9	1	9	2	3	4	5	6	7	8	9	10	11	12	13	14	15	16	17	18	19	20	21	22	23	24	25	26	27	28													
2	28	26	2	—	—	9	—	—	670	9	18	2	9	2	9	2	3	4	5	6	7	8	9	10	11	12	13	14	15	16	17	18	19	20	21	22	23	24	25	26	27	28													
3	119	93	26	—	—	19	—	—	2360	5	16	6	5	4	5	4	5	6	7	8	9	10	11	12	13	14	15	16	17	18	19	20	21	22	23	24	25	26	27	28															
4	28	25	—	3	—	9	—	—	1570	6	16	7	6	5	6	5	6	7	8	9	10	11	12	13	14	15	16	17	18	19	20	21	22	23	24	25	26	27	28																
5	26	22	—	4	—	3	—	—	570	5	15	6	5	6	5	6	7	8	9	10	11	12	13	14	15	16	17	18	19	20	21	22	23	24	25	26	27	28																	
6	106	74	—	17	—	10	—	—	2580	6	16	7	6	7	6	7	8	9	10	11	12	13	14	15	16	17	18	19	20	21	22	23	24	25	26	27	28																		
7	136	61	5	20	—	5	—	—	1390	6	15	7	6	8	7	8	9	10	11	12	13	14	15	16	17	18	19	20	21	22	23	24	25	26	27	28																			
8	67	46	19	—	—	23	—	—	3290	8	14	4	8	9	8	9	10	11	12	13	14	15	16	17	18	19	20	21	22	23	24	25	26	27	28																				
9	36	29	1	6	—	7	—	—	340	8	14	4	8	10	8	10	11	12	13	14	15	16	17	18	19	20	21	22	23	24	25	26	27	28																					
10	417	325	47	—	7,4	53	2	—	7760	2	21	5	2	11	5	2	11	12	13	14	15	16	17	18	19	20	21	22	23	24	25	26	27	28																					
11	80	70	4	6	—	22	—	—	1390	14	16	6	14	12	6	14	12	13	14	15	16	17	18	19	20	21	22	23	24	25	26	27	28																						
12	12	11	—	1	—	1	—	—	30	14	15	6	14	13	6	14	13	14	15	16	17	18	19	20	21	22	23	24	25	26	27	28																							
13	83	50	—	—	—	8	—	—	480	15	19	8	15	14	8	15	14	15	16	17	18	19	20	21	22																														

Списокъ населенныхъ мѣстъ.

№ № по порядку	Названія гминъ, сельскихъ обществъ и отдѣльныхъ населенныхъ пунктовъ, входящихъ въ ихъ составъ	Родъ поселенія	Число наличныхъ жителей						Число земельныхъ владѣній			
			муж. пола	жен. пола	всего	Въ томъ числѣ			Крестьянскихъ	Купленныхъ	Мелкой шляхты	Дворскихъ и др.
						Непостоян. обоего пола	евреевъ об. пола	иностраниц. об. пола				
1	2	3	4	5	6	7	8	9	10	11	12	13
37	Рушинъ	дер. мелкой шляхты	113	129	242	—	15	3	—	—	33	—
38	Садыкержъ	тоже	80	88	168	—	—	—	—	—	20	—
39	Садыкержъ	крестьян. деревня	51	58	109	—	64	—	25	—	—	—
40	Селюнь	тоже	43	57	100	—	—	—	4	—	—	—
41	Селюнь	маіорат. фольваркъ	10	2	12	10	8	—	—	—	—	1
42	Селюнь	дер. б. подушная	1	—	1	—	—	—	—	—	—	5
43	Стржемечна-Віосны	дер. мелкой шляхты	43	49	92	—	—	—	—	—	15	—
44	Стржемечна-Геронимы	тоже	25	37	62	—	—	—	—	—	9	—
45	Стржемечна-Олексы	тоже	63	59	122	—	—	—	—	—	20	—
46	Хржонки	тоже	51	41	92	—	—	—	—	—	14	—
47	Олда	усадыба	5	4	9	—	—	—	—	—	1	—
Итого въ гминѣ			3276	3413	6689	45	2230	3	327	—	450	11
Гмина Смроцкъ.												
1	Базаръ	крестьян. деревня	44	43	87	32	5	—	5	—	—	3
2	Базаръ	фольваркъ	51	50	101	97	—	11	—	—	—	2
3	Гржанка	крестьян. деревня	47	48	95	23	—	—	6	—	—	—
4	Глодки	дер. мелкой шляхты	52	57	109	18	—	—	—	—	13	—
5	Закличево	дер. мелк. шл. и кр.	163	174	337	12	—	—	13	—	19	—
6	Зельки-Домброве	дер. мелкой шляхты	61	54	115	6	—	—	—	—	15	—
7	Магнушево-Вельке	дворская усадыба	127	139	266	42	—	—	17	—	—	2
8	Магнушево-Вельке	крестьян. деревня										
9	Магнушево-Мале	фольваркъ	159	174	333	81	7	2	23	—	—	—
10	Магнушево-Мале	крестьян. деревня										
11	Маковица	тоже	120	126	246	17	—	—	25	—	—	—
12	Оржиць-Старый	фольваркъ	88	90	178	9	7	—	—	—	—	1
13	Оржиць-Новый	тоже	40	42	82	52	—	—	—	—	—	1
14	Оржиць и Н-Александр	крестьян. деревня	12	16	28	3	—	—	19	—	—	—
15	Ляски	тоже	45	45	90	11	—	—	11	—	—	—
16	Солдатская-Слобода	тоже	39	42	81	11	—	2	9	—	—	—
17	Помаски-Вельке	дер. мелкой шляхты	101	98	199	51	—	—	—	—	22	1
18	Помаски-Сикуты	тоже	29	28	57	5	—	—	—	—	8	—
19	Помаски-Ковнаты	тоже	12	9	21	6	—	—	—	—	3	—
20	Пржерарово	крестьян. деревня	198	211	409	51	11	—	20	7	—	—
21	Пржерарово	дер. мелк. шляхты										
22	Выгода	усадыба	17	19	36	—	—	—	3	—	—	—
23	Словявы	крестьян. деревня	116	127	243	27	—	—	30	—	—	—
24	Смроцкъ	тоже	63	57	120	15	—	—	13	—	—	—
25	Смроцкъ	фольваркъ	65	64	129	107	—	—	—	—	—	4
26	Смроцкъ	мельница	8	12	20	8	—	—	—	—	—	2
27	Данилово	крестьян. усадыба	24	16	40	9	—	—	2	—	—	—
28	Данилово	дворская усадыба										
29	Страхоцинъ	крестьян. деревня	109	99	208	10	—	—	25	—	—	—
30	Страхоцинъ	дер. мелк. шляхты	124	109	233	58	4	—	—	—	18	—
31	Уляски	крестьян. деревня	102	102	204	42	—	—	25	—	—	1
32	Будзыно-Больки	тоже	30	36	66	5	8	—	3	—	—	—
33	Будзыно-Больки	фольваркъ	20	20	40	40	—	—	—	—	—	2
34	Хылины-Лѣсне	дер. мелк. шляхты	52	48	100	20	—	—	1	—	15	—
35	Хылины-Надржечне	тоже	35	31	66	21	—	—	—	—	7	—
36	Хржаново-Годавы	тоже	34	30	64	13	—	—	—	—	12	—

Маковскій уѣздъ.

всей	Количество земли (въ моргахъ)			Количество земли на 1 крестьян. владѣніе (въ морг.)	Число жилыхъ строеній			Разстояніе въ верстахъ отъ				№ № по порядку		
	Въ томъ числѣ				деревянныхъ	каменныхъ	глинобитныхъ	Стоимость всѣхъ строеній по страховой оцѣнкѣ (въ рубляхъ)	гминнаго управленія	гминнаго суда	школы		почтовой станціи	
	пахатной	луговыхъ	лѣсовъ											
14	15	16	17	18	19	20	21	22	23	24	25	26	27	28
385	298	32	—	—	33	—	—	3870	8	14	5	4	37	
1153	237	325	107	—	20	1	—	4990	12	18	2	12	38	
179	102	10	55	7,1	25	—	—	1360	12	18	2	12	39	
31	19	12	—	7,7	4	—	—	1320	5	16	4	5	40	
1617	895	60	—	—	3	3	—	7800	5	16	4	5	41	
119	104	15	—	—	—	—	—	50	5	16	4	5	42	
35	24	2	2	—	15	—	—	690	9	14	5	9	43	
40	33	7	—	—	9	—	—	730	12	13	5	13	44	
52	40	5	7	—	20	—	—	1810	9	14	5	9	45	
90	82	—	—	—	14	—	—	5200	2	19	2	2	46	
6	6	—	—	—	1	—	—	2920	1	19	1	1	47	
9488	5941	753	496	—	769	9	—	210952						
30	18	5	—	6,0	5	—	—	10420	7	1	9	1	1	
695	495	30	—	—	7	—	—	9860	7	1	9	1	2	
132	76	24	—	22,0	6	—	—	3520	8	2	9	2	3	
309	126	—	54	—	13	—	—	5450	5	7	10	7	4	
1091	673	68	211	—	32	—	—	12810	2	5	9	5	5	
240	125	—	—	—	15	—	—	4510	7	5	10	5	6	
1395	36	—	1348	—	1	1	—	2680	6	12	2	12	7	
126	87	20	—	7,4	17	—	—	4190	6	12	2	12	8	
1810	931	150	615	—	8	—	—	12670	6	12	3	12	9	
227	167	22	—	9,8	23	—	—	3920	6	12	3	12	10	
978	581	96	—	39,1	25	—	—	9170	9	2	8	2	11	
90	51	7	—	—	3	2	—	2580	4	11	2	11	12	
675	381	—	294	—	2	—	—	5050	4	2	2	12	13	
217	190	5	—	11,4	19	—	—	2950	5	12	3	12	14	
316	268	21	—	15,8	21	—	—	6800	5	10	4	13	15	
424	216	1	90	—	22	—	—	8100	4	6	9	6	17	
142	79	—	—	—	8	—	—	2390	6	6	12	6	18	
79	41	—	—	—	3	—	—	4470	6	6	12	6	19	
348	225	40	—	17,4	27	—	—	7450	9	15	6	15	20	
929	293	30	40	—	29	—	—	7250	9	15	6	15	21	
45	28	9	—	15,0	3	—	—	690	11	18	9	18	22	
938	697	26	—	31,2	30	—	—	12800	8	3	12	3	23	
413	254	62	—	31,7	13	—	—	6490	7	7	2	7	24	
1365	400	45	860	—	7	—	—	4440	8	6	3	6	25	
29	24	—	—	—	2	—	—	6820	7	7	2	7	26	
34	26	4	—	17,0	2	—	—	340	7	7	2	7	27	
119	54	4	—	—	1	—	—	2090	7	7	2	7	28	
376	249	35	—	15,0	25	—	—	5710	11	15	6	15	29	
1070	428	71	180	—	18	—	—	16670	9	15	6	15	30	
474	184	80	—	18,9	25	—	—	4180	10	3	12	3	31	
31	28	—	—	10,3	3	—	—	220	10	3	12	3	32	
366	242	61	—	—	2	—	—	3010	9	2	11	2	33	
369	184	20	30	—	16	—	—	2220	10	3	10	3	34	
221	138	10	25	—	7	—	—	880	10	3	6	3	35	
247	156	3	—	—	11	1	—	7640	6	3	11	3	36	

ПРИМѢЧАНІЯ

Гминное управленіе въ дер. Цѣпелево.
 Ближайшая почтовая станція въ г. Маковѣ; тамъ-же и г

Списокъ населенныхъ мѣстъ.

№ № по порядку	Названія гминь, сельскихъ обществъ и отдѣльныхъ населенныхъ пунктовъ, входящихъ въ ихъ составъ	Родъ поселенія	Число наличныхъ жителей						Число земельныхъ владѣній			
			муж. пола	жен. пола	всего	Въ томъ числѣ			Крестьянскихъ	мелкой шляхты	дворскихъ и др.	
						Непостоян. обою пола	евреевъ об. пола	инострани. об. пола				
1	2	3	4	5	6	7	8	9	10	11	12	13
37	Хржаново-Марки	дер. мелк. шляхты	17	18	35	8	—	—	—	—	4	—
38	Хржаново-Творки	тоже	10	11	21	1	—	—	—	—	3	—
39	Цѣпелево	тоже	287	299	586	109	28	—	—	23	—	—
40	Цѣпелево	крестьян. деревня										
41	Шельковъ	дер. мелкой шляхты	56	55	111	33	—	—	—	—	11	1
42	Рубинштейнизна	еврейское село	12	9	21	5	15	—	—	—	—	2
43	Шельковъ	усадебъ	3	3	6	—	—	—	—	—	—	1
44	Шельковъ	крестьян. деревня	99	105	204	21	17	3	22	—	—	2
45	Шлясы-Злотки	дер. мелкой шляхты	69	74	143	19	—	—	—	—	15	—
46	Янково	крестьян. деревня	83	86	169	5	—	—	15	—	—	—
Итого въ гминѣ			2823	2876	5699	1103	102	18	314	7	217	30
Гмина Сышнево.												
1	Боруты-Куржонтки	дер. мелк. шляхты	63	64	127	—	—	—	—	—	17	—
2	Вышель	крест. дер. б. каз.	112	99	211	—	—	—	21	—	—	—
3	Кемпа	усадебъ	4	3	7	—	—	—	1	—	—	—
4	Глондзка	крестьян. деревня	69	68	137	—	—	—	13	—	—	—
5	Глинки	фольваркъ	26	24	50	15	5	—	—	—	—	1
6	Гонсево	крестьян. деревня	90	85	175	7	—	—	17	—	—	—
7	Гонсево (подуховное)	тоже	72	71	143	—	—	—	17	—	—	—
8	Гонсево	фольваркъ	12	14	26	4	—	—	—	—	—	1
9	Гонсево	маіорат. фольваркъ	51	48	99	8	—	—	—	—	—	1
10	Гонсево	пробовство	7	10	17	—	13	—	—	—	—	2
11	Грабникъ	крестьян. деревня	98	106	204	—	—	—	22	—	—	—
12	Грабовекъ	тоже	244	258	502	—	11	—	66	—	—	—
13	Дзялынь	тоже	56	62	118	—	—	—	10	—	—	—
14	Скржинекъ	тоже	22	17	39	—	—	—	5	—	—	—
15	Дылево-Войтоство	тоже	94	106	200	3	—	—	24	—	—	—
16	Дылево-Пробовство	тоже										
17	Жебры-Худекъ	дер. мелк. шляхты	70	71	141	3	—	—	—	—	20	—
18	Забѣле-Вельке	тоже	92	81	173	—	23	—	—	—	28	—
19	Забѣле-Пилики	тоже	53	59	112	—	—	—	—	—	17	—
20	Замосць	крестьян. деревня	105	105	210	5	8	—	15	—	—	—
21	Замосць	дер. мелк. шляхты										
22	Земаки	крестьян. деревня	44	39	83	—	—	—	9	—	—	—
23	Земаки	колонія										
24	Майки-Циковки	дер. мелк. шляхты	77	75	152	3	—	—	—	—	22	—
25	Мамино-Вышки	тоже	104	113	217	—	5	—	—	—	32	—
26	Мамино-Средняки	тоже	52	69	121	—	—	—	—	—	18	—
27	Мамино-Липники	тоже	29	21	50	—	—	—	—	—	9	—
28	Мостово	крестьян. деревня	78	79	157	—	—	—	20	—	—	—
29	Мостовекъ	тоже	58	49	107	—	—	—	13	—	—	—
30	Нова-Весъ	тоже	140	162	302	—	1	—	29	—	—	—
31	Нова-Весъ	колонія										
32	Матушевка	тоже	3	2	5	—	—	—	1	—	—	—
33	Ольки-Куржонтки	дер. мелк. шляхты	73	67	140	—	—	—	—	—	20	—
34	Посвентне	крестьян. деревня	46	40	86	4	—	—	14	—	—	—
35	Посвентне	фольваркъ	20	25	45	1	—	—	—	—	—	1
36	Пржесписка	крестьян. деревня	8	20	28	—	—	—	3	—	—	—
37	Пржистань	тоже	56	60	116	—	—	—	14	—	—	—

Маковскій уѣздъ.

в с е й	Количество земли (въ моргахъ)			Количество земли на 1 крестья. владѣніе (въ морг.)	Число жилыхъ строеній			Стоимость всѣхъ строеній по страховой оцѣнкѣ (въ рубляхъ)	Разстояніе въ верстахъ отъ				№ № по порядку	
	Въ томъ числѣ				деревянныхъ	каменныхъ	глинобитныхъ		гминнаго управленія	гминнаго суда	школы	почтовой станціи		
	пахатной	луговъ	лѣсовъ											
14	15	16	17	18	19	20	21	22	23	24	25	26	27	28
115	106	—	—	—	4	—	—	3350	5	3	10	3	37	
159	99	2	—	—	3	—	—	2000	6	3	11	3	38	
1082	559	80	—	9,2	17	6	—	8720	—	7	6	7	39	
245	184	23	80	—	27	—	—	5240	1	8	5	8	40	
799	289	14	—	—	11	—	—	9260	7	9	2	9	41	
10	9	—	—	—	4	—	—	1500	5	9	1	9	42	
10	10	—	—	—	—	2	—	1300	5	9	1	9	43	
265	139	11	—	32,9	24	—	—	8730	6	8	—	8	44	
360	179	—	10	—	15	—	—	10960	8	6	14	6	45	
494	331	16	—	—	15	—	—	5630	9	2	11	2	46	
19889	10056	1095	3837	—	571	12	—	257130						
302	155	40	20	—	17	—	—	2040	5	6	5	20	1	
458	161	77	201	21,8	24	—	—	4470	14	21	7	14	2	
23	3	18	—	—	1	—	—	340	13	18	5	6	3	
86	40	12	6	6,6	19	—	—	1620	4	14	10	9	4	
1659	450	150	913	—	4	1	—	5110	4	14	10	9	5	
667	450	26	70	39,2	17	—	—	6410	5	6	—	13	6	
76	26	—	—	4,4	18	2	—	1530	5	6	—	12	7	
721	491	70	40	—	8	—	—	5920	6	8	—	14	8	
223	150	6	46	—	2	—	—	1450	5	6	—	12	9	
443	176	89	20	20,1	21	—	—	1630	9	18	2	12	11	
1350	815	160	5	20,4	74	—	—	8850	13	15	5	12	12	
235	127	26	51	23,5	10	—	—	1780	8	19	2	12	13	
75	57	2	—	15,0	6	—	—	80	8	19	2	12	14	
141	100	9	—	—	22	—	—	880	2	12	7	10	15	
355	199	48	2	20,6	8	—	—	5020	2	12	7	10	16	
860	220	60	400	—	18	—	—	2290	11	23	1	10	17	
640	260	80	230	—	17	—	—	2030	8	18	4	14	18	
540	230	40	200	—	16	—	—	2070	8	13	3	13	19	
313	197	93	—	20,8	24	—	—	6260	3	7	2	13	20	
720	360	115	203	—	7	—	—	4670	3	7	2	13	21	
32	20	5	1	10,7	8	—	—	300	3	13	8	11	22	
65	40	25	—	—	5	—	—	420	3	13	9	9	23	
330	142	141	1	—	15	—	—	2120	1	10	5	11	24	
640	224	180	138	—	34	—	—	2980	4	10	10	14	25	
330	180	20	92	—	20	—	—	2100	4	10	10	14	26	
120	60	20	26	—	11	—	—	740	4	10	10	14	27	
390	157	48	127	18,5	22	—	—	2060	10	21	3	13	28	
224	95	11	18	—	12	—	—	1340	10	15	4	12	29	
169	122	5	10	—	24	—	—	750	10	21	—	10	30	
160	64	43	3	11,3	12	—	—	1880	10	21	—	10	31	
90	47	—	30	—	1	—	—	300	8	16	3	13	32	
510	300	100	29	—	19	—	—	2120	5	6	6	19	33	
119	74	11	—	8,5	14	—	—	1970	6	7	1	13	34	
228	180	46	—	—	8	—	—	450	5	8	1	14	35	
10	7	2	—	3,3	3	—	—	60	2	2	8	11	36	
466	188	65	29	33,1	13	—	—	4260	14	25	4	8	37	

ПРИМѢЧАНІЯ

Гминное управленіе въ дер. Сышнево; гминный судъ въ пос. Красносельцъ; ближайшая почтовая станція въ пос. Рожань.
Школы и костелы въ дер. Гонсево и Новавесь. Мелочныя лавки и корчмы въ дерев. Сышнево, Гонсево и Мамино-Вышки. Дороги 2 разряда.

Списокъ населенныхъ мѣстъ.

№ № по порядку	Названія гминь, сельскихъ обществъ и отдѣльныхъ населенныхъ пунктовъ, входящихъ въ ихъ составъ	Родъ поселенія	Число наличныхъ жителей						Число земельныхъ владѣній			
			муж. пола	жен. пола	всего	Въ томъ числѣ			Крестьянскихъ		мелкой шляхты	дворскихъ и др.
						Непостоян. обою пола	евреевъ об. пола	инострани. об. пола	надѣльныхъ	купленныхъ		
1	2	3	4	5	6	7	8	9	10	11	12	13
38	Пржистань	фольваркъ	31	40	71	15	—	—	—	—	—	1
39	Качобель	тоже	1	2	3	—	—	—	—	—	—	1
40	Равы-Куржонтки	дер. мелк. шляхты	129	149	278	—	12	—	—	—	37	—
41	Равы-Стасе	тоже	47	41	88	—	7	—	—	—	15	—
42	Рафалы-Глинки	крестьян. деревня	36	42	78	—	—	—	6	—	—	—
43	Рафалы-Глинки	дер. мелк. шляхты										
44	Хойнувекъ	тоже	8	13	21	—	—	—	—	—	5	—
45	Ржанецъ	дер. крест. б. каз.	202	218	420	—	8	—	53	—	—	—
46	Сендки-Стржемечне	крестьян. деревня	25	24	49	4	—	—	1	—	—	—
47	Сендки-Стржемечне	дер. мелк. шляхты										
48	Славково	крестьян. деревня	92	106	198	7	—	—	30	—	1	—
49	Славково	дер. мелк. шляхты										
50	Сышнево	дер. крест. б. каз.	123	105	228	—	—	—	29	—	—	—
51	Сышнево	крестьян. деревня										
52	Сышнево	фольваркъ	25	29	54	4	—	—	—	—	5	—
53	Хелхы-Салки	дер. мелк. шляхты	31	35	66	—	—	—	—	—	12	—
54	Хелхы-Себоры	тоже	31	26	57	1	—	—	—	—	10	—
55	Хойники	крестьянская дер.	102	102	204	—	4	—	22	—	—	—
56	Гронды	тоже										
57	Лѣсна	усадьба	2	3	5	—	—	—	—	—	—	1
58	Хойново	дер. мелк. шляхты	34	33	67	—	—	—	1	—	8	—
59	Щеглинъ	крест. дер. б. барщ.	84	109	193	—	—	—	19	—	—	—
60	Щеглинъ-Подуховное	тоже	48	42	90	—	—	—	10	—	—	—
61	Яржилы	тоже	87	91	178	—	—	—	18	—	—	—
62	Яржилы	дер. мелк. шляхты										
Итого въ гминѣ			3266	3382	6648	84	97	—	503	—	307	9

Маковскій уѣздъ.

всей	Количество земли (въ моргахъ)			Количество земли на 1 крестьян. владѣнїе (въ морг.)	Число жилыхъ строеній			Стоимость всѣхъ строеній по страховой оцѣнкѣ (въ рубляхъ)	Разстоянїе въ верстахъ отъ				№ № по порядку	
	Въ томъ числѣ				деревянныхъ	каменныхъ	глинобитныхъ		гминнаго управленія	гминнаго суда	школы	почтовой станціи		
	пахатной	луговъ	лѣсовъ											
14	15	16	17	18	19	20	21	22	23	24	25	26	27	28
3009	267	400	1960	—	10	—	—	21870	14	24	4	8	38	
	572	250	60	172	—	36	—	3350	5	6	6	20	40	
310	190	20	48	—	16	—	1480	5	6	6	20	41		
89	22	11	14	14,6	6	—	600	3	13	8	14	42		
80	22	10	13	—	6	—	500	3	13	8	14	43		
150	100	6	39	—	5	—	1550	2	10	7	13	44		
442	285	120	—	8,3	53	—	5970	8	11	6	15	45		
5	3	2	—	5,0	1	—	30	5	15	8	14	46		
289	51	18	150	—	5	—	270	5	15	8	14	47		
630	320	104	13	21,0	26	—	9700	2	9	6	9	48		
90	57	28	—	—	1	—	970	2	10	6	9	49		
615	353	126	—	23,0	30	—	—	—	10	6	11	50		
41	30	7	—	—	9	—	9840	—	10	6	11	51		
248	195	4	12	—	6	—	1940	—	10	6	11	52		
150	98	7	30	—	10	—	540	2	10	8	11	53		
150	98	7	30	—	10	—	1490	2	10	8	11	54		
373	282	35	4	22,1	30	—	2160	15	21	7	14	55		
113	60	34	1	—	6	—	620	15	21	7	14	56		
—	—	—	—	—	—	—	—	—	—	—	—	—	57	
290	200	36	12	—	10	—	1130	6	6	5	15	58		
949	460	40	360	49,8	16	—	9050	5	5	2	15	59		
315	202	30	12	31,5	11	—	3080	6	6	2	14	60		
239	183	25	—	13,2	10	—	1970	1	11	6	21	61		
479	287	45	46	—	11	—	2120	1	11	6	21	62		
23398	10677	3018	5827	—	878	3	168590							

MEMORANDUM FOR THE RECORD

DATE	PLACE	NAME	REMARKS

ОСТРОВСКИЙ УѢЗДЪ.

Списокъ населенныхъ мѣстъ.

№ № по порядку	Названія гминъ, сельскихъ обществъ и отдѣльныхъ населенныхъ пунктовъ, входящихъ въ ихъ составъ	Родъ поселенія	Число наличныхъ жителей						Число земельныхъ владѣній			
			муж. пола	жен. пола	всего	Въ томъ числѣ			Крестьянскихъ	Купленныхъ	мелкой шляхты	дворскихъ и др.
						непостоян. об. пола	евреевъ об. пола	иностранц. об. пола				
Гмина Браньщикъ.												
1	Браньщикъ	крестьян. деревня							64			
2	Браньщикъ	фольваркъ	480	557	1037	61	226	—	—	—	—	1
3	Браньщикъ	фольвар. подух.										
4	Бялебото	дер. крест. б. каз.										
5	Смолярня	тоже	334	337	671	—	22	—	65	—	—	—
6	Буды-Браньщиковскіе	крестьян. деревня	346	331	677	10	—	—	85	1	—	—
7	Будыкержъ	дер. крест. б. каз.	101	108	209	4	—	—	21	—	—	—
8	Комисаровка	крестьян. деревня	66	64	130	2	—	—	20	—	—	—
9	Цѣбло	усадебъ	2	1	3	—	—	—	1	—	—	—
10	Кнуровець	крестьян. деревня	92	118	210	—	—	—	27	—	—	—
11	Подбудыкержъ	тоже	2	4	6	—	—	—	1	—	—	—
12	Наталинъ	дер. крест. купив.	62	64	126	14	—	—	—	—	28	—
13	Цѣбло	казенная усадьба	2	2	4	—	—	—	—	—	—	—
14	Немиры	крестьян. деревня	132	117	249	3	1	—	29	—	—	—
15	Липа	крестьян. усадьба	2	4	6	—	—	—	1	—	—	—
16	Новавесъ	крест. б. безземел.	242	263	505	14	—	—	—	—	—	—
17	Слепюты	казенная усадьба	2	4	6	—	26	—	90	—	—	—
18	Смолярня	тоже	1	—	1	1	—	—	—	—	—	—
19	Пржыймы	крестьян. деревня	185	194	379	3	—	—	50	1	—	—
20	Егель	усадебъ	6	9	15	7	—	—	1	—	—	—
21	Тржцянка	крестьян. деревня	476	482	958	42	94	—	103	23	—	—
22	Липа	усадебъ	1	2	3	3	—	—	—	—	—	—
23	Туржинъ	крестьян. деревня	362	375	737	—	21	—	103	2	—	—
24	Накель	усадебъ	2	6	8	—	—	—	1	—	—	—
25	Тухлинъ	крестьян. деревня	155	195	350	2	—	—	47	—	—	—
26	Егель	каз. лѣн усадьба.	1	1	2	2	—	—	—	—	—	—
27	Яшулты	крестьян. деревня	159	195	354	4	10	—	37	5	—	—
28	Огниско	усадебъ	2	3	5	—	—	—	—	—	—	—
29	Дембеница	тоже	1	1	2	2	—	—	—	—	—	—
Итого въ гминѣ			3219	3439	6658	185	422	23	746	60	—	2
Гмина Вархолы.												
1	Андржеево	усадебъ	717	764	1481	19	626	—	115	—	—	—
2	Андржеево	усадебъ (войтоство)	5	8	13	—	—	—	—	3	—	—
3	Андржеево	усадебъ пробство)	16	18	34	—	—	—	16	—	—	1
4	Госки-Польки	дер. мелкой шляхты	43	45	88	—	18	—	—	—	14	—
5	Обрембекъ-Госки	фольваркъ	4	7	11	—	—	—	—	—	—	1
6	Госки-Дуже	дер. мелкой шляхты	24	44	68	—	—	—	—	—	7	—
7	Залуски-Лишнево	тоже	81	70	151	—	3	—	—	—	20	—
8	Зарембы-Вархолы	тоже	86	66	152	—	—	—	—	—	19	—
9	Зарембы-Гржималы	тоже	45	36	81	—	—	—	—	—	9	—
10	Зарембы-Крамки	тоже	51	52	103	—	—	—	—	—	14	—
11	Зарембы-Кромки	тоже	37	39	76	—	—	—	—	—	10	—
12	Зарембы-Кржтонки	тоже	66	67	133	—	—	—	—	—	17	—
13	Зарембы-Свенцке	тоже	26	27	53	—	—	—	—	—	6	—
14	Зарембы-Цельне	тоже	50	39	89	—	—	—	—	—	13	—
15	Зарембы-Хороманы	тоже	38	38	76	—	—	—	—	—	12	—
16	Зарембы-Боленды	тоже	43	26	69	—	9	—	4	—	3	—

Островскій уѣздъ.

всей	Количество земли (въ моргахъ)			Количество земли на 1 крестьян. владѣніе (въ морг.)	Число жилыхъ строеній			Разстояніе въ верстахъ отъ					№ № по порядку	ПРИМѢЧАНІЯ
	пахатной	луговой	лѣсовъ		деревянныхъ	каменныхъ	глинобитныхъ	Стоимость всѣхъ строеній по страховой оцѣнкѣ (въ рубляхъ)	гминнаго управленія	гминнаго суда	школы	почтовой станціи		
413	234	121	—	6,4	54	—	—	17600	—	8	—	10	1	Гмин. управленіе, школа, приходской костель въ дер. Браньщикъ. Гминный судъ въ дер. Поремба гмины Поремба; почта въ пос. Вышковъ. Въ д. Браньщикъ винокуренный и кирпичный заводы, кузница, питейное заведеніе и 4 мелочныя лавки. Школа въ д. Туржинъ. Въ деревняхъ Новавесъ и Тржцянка смоляные заводы. Мелочныя лавки въ деревняхъ Буды-Браньщиковске и Тржцянка. Водяная мельница въ д. Браньщикъ; вѣтряныя въ деревняхъ Браньщикъ и Наталинъ. Черезъ гмину проходитъ шоссе въ г. Бѣлостокъ. (Число иностранцевъ, показанное по всей гминѣ, по отдѣльнымъ населеннымъ пунктамъ не распределено).
1949	630	470	540	—	24	3	—	14190	—	8	—	10	2	
297	205	71	—	—	3	—	—	2240	—	8	—	10	3	
1652	1113	324	—	25,8	108	—	—	14110	8	7	7	14	4	
4	—	4	—	4,0	—	—	—	16030	4	8	4	14	5	
1056	386	273	—	12,3	81	—	—	3800	6	4	4	14	6	
299	164	102	—	14,2	34	—	—	2800	4	11	4	7	7	
99	80	14	—	4,9	—	—	—	2800	4	11	4	7	8	
14	14	—	—	14,0	—	—	—	352	289	23	—	13,0	9	
2	2	—	—	2,0	—	—	—	5070	4	4	4	12	10	
178	169	—	—	6,4	15	—	—	5010	7	15	7	4	11	
379	299	65	—	13,0	38	—	—	7480	2	6	2	10	12	
4	4	—	—	4,0	—	—	—	—	2	6	2	10	13	
325	240	50	—	36,1	70	—	—	4520	7	7	7	14	14	
470	288	22	—	9,4	57	—	—	12680	3	7	3	13	15	
19	6	13	—	19,0	—	—	—	—	3	7	3	13	16	
1340	713	248	—	10,7	136	—	—	31090	4	9	4	8	17	
318	268	50	—	—	—	—	—	—	4	9	4	8	18	
1867	1126	193	—	2,6	111	—	—	27310	4	14	—	6	19	
43	8	35	—	43,0	—	—	—	—	4	14	—	6	20	
609	210	111	—	12,8	56	—	—	8130	7	7	7	17	21	
389	268	—	76	9,2	48	—	—	6420	9	14	9	14	22	
155	153	2	—	—	—	—	—	—	9	14	9	14	23	
12233	6869	2191	616	—	890	3	—	178480	—	—	—	—	24	
3146	1606	40	—	27,4	180	—	—	60210	—	7	—	9	25	
211	204	7	—	—	16	—	—	1470	9	17	5	10	26	
110	105	5	—	—	1	—	—	290	9	17	5	9	27	
200	194	6	—	—	10	—	—	810	9	17	5	9	28	
424	415	9	—	—	22	—	—	3750	1	8	1	7	29	
248	237	11	—	—	18	—	—	3860	5	14	6	6	30	
238	229	9	—	—	7	—	—	1150	13	20	7	9	31	
165	159	6	—	—	18	—	—	610	11	19	6	8	32	
108	100	5	3	—	12	—	—	880	13	21	14	11	33	
313	278	10	10	—	19	—	—	1780	12	20	3	10	34	
164	159	5	—	—	7	—	—	330	14	22	5	12	35	
265	258	7	—	—	11	—	—	700	5	13	5	5	36	
278	271	7	—	—	19	—	—	780	5	13	5	5	37	
234	222	12	—	—	8	—	—	4970	5	13	5	5	38	

Списокъ населенныхъ мѣстъ.

№ по порядку	Названія гминъ, сельскихъ обществъ и отдѣльныхъ населенныхъ пунктовъ, входящихъ въ ихъ составъ	Родъ поселенія	Число наличныхъ жителей						Число земельныхъ владѣній			
			муж. пола	жен. пола	всего	Въ томъ числѣ			Крестьянскихъ	мелкой шляхты	дворскихъ и др.	
						Непостоян. об. пола	евреевъ об. пола	инострани. об. пола				
1	2	3	4	5	6	7	8	9	10	11	12	13
17	Олдаки-Полонія	дер. мелкой шляхты	80	66	146	—	11	—	—	—	20	—
18	Олдаки-Гродзискъ	тоже	22	27	49	—	—	—	—	—	10	—
19	Пеньки-Жаки	тоже	46	54	100	—	—	—	—	—	14	—
20	Пржездзецко-Двораки	тоже	118	84	202	—	50	—	1	—	18	—
21	Пржездзецко-Гржимки	тоже	117	124	241	—	24	—	14	—	14	—
22	Пржездзецко-Мрочки	тоже	34	30	64	—	—	—	—	—	11	—
23	Пржездзецко-Дрогошево	крестьян. деревня	60	43	103	—	5	—	19	—	—	—
24	Дрогошево	фольваркъ	4	4	8	—	—	—	—	—	—	1
25	Хмбле-Погоржеле	тоже	8	6	14	—	—	—	—	—	—	—
26	Пржездзецко-Яхи	дер. мелкой шляхты	70	89	159	—	—	—	2	—	10	—
27	Пржездзецко-Пержалы	тоже	31	37	68	—	10	—	3	—	3	—
28	Пржездзецко-Ленарты	тоже	46	46	92	—	—	—	4	—	7	—
29	Скаржинъ-Старый	тоже	83	73	156	—	—	—	—	—	27	—
30	Скаржинъ-Новый	тоже	41	43	84	—	—	—	—	—	6	—
31	Скаржинъ-Абрамы	тоже	14	11	25	—	—	—	—	—	1	—
32	Тарново-Госки	тоже	56	78	134	—	—	—	—	—	16	—
33	Богуты-Госки	тоже	14	16	30	—	—	—	1	—	3	—
Итого въ гминѣ.			2176	2177	4353	19	756	—	179	3	304	3
Гмина Длугоседло.												
1	Адамово	крестьян. деревня	36	32	68	—	6	—	8	—	—	—
2	Дозинъ	тоже	44	59	103	—	—	—	17	—	—	—
3	Аугустово	тоже	115	120	235	—	—	—	33	—	—	—
4	Блюхи	тоже	165	173	338	1	21	—	40	—	—	—
5	Босево-Нове	тоже	100	105	205	—	5	—	19	—	—	—
6	Сыропясть	фольваркъ	4	8	12	—	—	—	—	—	—	1
7	Босево-Старе	крестьян. деревня	62	60	122	3	5	—	—	33	—	—
8	Вулька-Грохова	тоже	73	80	153	1	—	—	11	—	—	—
9	Малашекъ	дер. крест. б. каз.	41	43	84	1	—	—	15	—	—	—
10	Вулька-Пясечна	крестьян. деревня	42	47	89	—	3	—	13	—	—	—
11	Вулька-Пясечна-Прабуты	раскуп. фольваркъ	40	53	93	—	—	—	—	16	—	—
12	Прабуты	крестьян. деревня	46	67	113	—	5	—	10	—	—	—
13	Кабать	усадебъ	4	3	7	2	—	—	—	—	—	1
14	Гронды-Залевне	крестьян. деревня	35	40	75	—	19	—	15	—	—	—
15	Гронды	раскуп. фольваркъ	110	120	230	—	9	—	—	28	—	—
16	Гронды	крестьян. деревня	10	14	24	—	—	—	5	—	—	—
17	Юліанка	усадебъ	3	2	5	—	—	—	1	—	—	—
18	Юліанка	фольваркъ	3	3	6	—	2	—	—	—	—	1
19	Далекъ	крестьян. деревня	84	103	187	—	9	—	26	—	—	—
20	Замосць	тоже	24	22	46	—	—	—	2	—	—	—
21	Дембница	тоже	200	244	444	—	36	—	31	—	—	—
22	Дембница	раскуп. фольваркъ	10	11	21	—	—	—	—	4	—	2
23	Заясь	крестьян. деревня	46	53	99	—	26	—	14	—	—	1
24	Длугоседло	крест. дер. б. каз.	367	300	667	26	220	—	39	—	—	1
25	Длугоседло	фольваркъ	3	1	4	—	—	—	—	—	—	1
26	Жахъ	усадебъ	10	12	22	—	—	—	4	—	—	—
27	Жахъ	мельница	1	—	1	1	—	—	—	—	—	1
28	Цисъ	усадебъ	1	—	1	—	—	—	—	—	—	—
29	Знаменчки	крестьян. деревня	48	47	95	—	—	—	9	—	—	—
30	Зыгмунтово	тоже	77	79	156	—	15	—	21	—	—	—

Островскій уѣздъ.

№ по порядку	Названія гминъ, сельскихъ обществъ и отдѣльныхъ населенныхъ пунктовъ, входящихъ въ ихъ составъ	Родъ поселенія	Число наличныхъ жителей						Число земельныхъ владѣній				Число жилыхъ строеній			Разстояніе въ верстахъ отъ				ПРИМѢЧАНІЯ								
			муж. пола	жен. пола	всего	Въ томъ числѣ			Крестьянскихъ	мелкой шляхты	дворскихъ и др.	деревянныхъ	каменныхъ	глинобитныхъ	Стоимость всѣхъ строеній по страховой оцѣнкѣ (въ рубляхъ)	гминнаго управленія	гминнаго суда	школы	почтовой станціи									
						Непостоян. об. пола	евреевъ об. пола	инострани. об. пола																				
14	15	16	17	18	19	20	21	22	23	24	25	26	27	28														
17	Олдаки-Полонія	дер. мелкой шляхты	80	66	146	—	11	—	—	—	20	—	—	—	3800	7	14	7	8	17	Питейныя заведенія въ дер. Пржездзецко-Мрочки и Олдаки-Полонія. Черезъ гмину проходитъ Замбровско-Чижевское шоссе. (Въ графахъ 4—6 показано постоянное списочное население).							
18	Олдаки-Гродзискъ	тоже	22	27	49	—	—	—	—	—	10	—	—	1080	8	15	8	9	18									
19	Пеньки-Жаки	тоже	46	54	100	—	—	—	—	—	14	—	—	2320	3	10	3	5	19									
20	Пржездзецко-Двораки	тоже	118	84	202	—	50	—	1	—	18	—	—	2710	3	11	3	7	20									
21	Пржездзецко-Гржимки	тоже	117	124	241	—	24	—	14	—	14	—	—	1950	4	11	4	7	21									
22	Пржездзецко-Мрочки	тоже	34	30	64	—	—	—	—	—	11	—	—	5070	8	15	8	10	22									
23	Пржездзецко-Дрогошево	крестьян. деревня	60	43	103	—	5	—	19	—	—	—	—	12230	7	14	7	10	23									
24	Дрогошево	фольваркъ	4	4	8	—	—	—	—	—	—	—	—	800	12	19	6	11	25									
25	Хмбле-Погоржеле	тоже	8	6	14	—	—	—	—	—	—	—	—	5470	6	13	6	10	26									
26	Пржездзецко-Яхи	дер. мелкой шляхты	70	89	159	—	—	—	2	—	10	—	—	930	6	13	6	10	27									
27	Пржездзецко-Пержалы	тоже	31	37	68	—	10	—	3	—	3	—	—	1530	6	13	6	10	28									
28	Пржездзецко-Ленарты	тоже	46	46	92	—	—	—	4	—	7	—	—	4940	12	24	6	12	29									
29	Скаржинъ-Старый	тоже	83	73	156	—	—	—	—	—	27	—	—	920	12	24	6	14	30									
30	Скаржинъ-Новый	тоже	41	43	84	—	—	—	—	—	6	—	—	3050	12	24	6	12	31									
31	Скаржинъ-Абрамы	тоже	14	11	25	—	—	—	—	—	1	—	—	1370	8	15	8	11	32									
32	Тарново-Госки	тоже	56	78	134	—	—	—	—	—	16	—	—	350	9	16	9	12	33									
33	Богуты-Госки	тоже	14	16	30	—	—	—	1	—	3	—	—	—	—	—	—	—	—									
Итого въ гминѣ.			2176	2177	4353	19	756	—	179	3	304	3	—	10636	8240	374	400	—	540	1		130110	—	—	—	—		
Гмина Длугоседло.													177	47	123	3	22,1	7	—	—		1720	7	15	1	14	1	Въ д. Длугоседло гминное управление, приходской костель, начальное училище, 11 мелочныхъ лавокъ, два питейныя заведенія. Другое училище въ дер. Маріяново. Гмина принадлежитъ къ 1 Судебному Округу (Поремба); ближайшая почта на станціи ж. д. Малкинъ. Смоляной заводъ въ д. Яржомбка. Водяныя мельницы въ д. д. Жахъ, Острыколь, Прабуты, Юліанка и Босево-Старе; вѣтряныя въ д. д. Заясь и Маріаново. Дороги II и III разряда.
1	Адамово	крестьян. деревня	36	32	68	—	6	—	8	—	—	—	—	266	35	216	9	15,6	15	—		1740	7	15	1	14	2	
2	Дозинъ	тоже	44	59	103	—	—	—	17	—	—	—	—	470	248	25	—	13,4	33	—		4280	3	10	3	24	3	
3	Аугустово	тоже	115	120	235	—	—	—	33	—	—	—	—	786	398	173	17	19,6	49	—		8760	2	10	2	21	4	
4	Блюхи	тоже	165	173	338	1	21	—	40	—	—	—	—	205	113	17	—	10,7	27	—		1340	2	14	2	21	5	
5	Босево-Нове	тоже	100	105	205	—	5	—	19	—	—	—	—	15	10	—	—	—	3	—		520	2	14	2	21	6	
6	Сыропясть	фольваркъ	4	8	12	—	—	—	—	—	—	—	—	1350	606	70	101	—	33	—		8720	3	15	3	24	7	
7	Босево-Старе	крестьян. деревня	62	60	122	3	5	—	—	33	—	—	—	337	243	80	—	30,6	22	—		4300	3	14	3	21	8	
8	Вулька-Грохова	тоже	73	80	153	1	—	—	11	—	—	—	—	85	54	15	—	5,6	12	—		1500	4	15	4	21	9	
9	Малашекъ	дер. крест. б. каз.	41	43	84	1	—	—	15	—	—	—	—	145	41	20	73	11,1	12	—		2630	4	15	4	22	10	

Списокъ населенныхъ мѣстъ.

№ № по порядку	Названія гминь, сельскихъ обществъ и отдѣльныхъ населенныхъ пунктовъ, входящихъ въ ихъ составъ	Родъ поселенія	Число наличныхъ жителей						Число земельныхъ владѣній			
			муж. пола	жен. пола	всего	Въ томъ числѣ			Крестьянскихъ надѣльныхъ	купленныхъ	мелкой шляхты	дворскихъ и др.
						Непостоян. обою пола	евреевъ об. пола	иностраниц. об. пола				
1	2	3	4	5	6	7	8	9	10	11	12	13
31	Калиново	крестьян. деревня	180	177	357	1	70	—	48	—	—	—
32	Лонча	крест. дер. б. каз.	160	158	318	1	11	—	30	—	—	—
33	Маріаново	тоже	186	194	380	—	21	—	42	—	—	—
34	Маріаново	фольваркъ	4	5	9	—	5	—	—	—	—	1
35	Стружки	тоже	2	1	3	—	3	—	—	—	—	1
36	Новавесь	крестьян. деревня	66	67	133	—	—	—	14	—	—	—
37	Северинка	тоже	5	6	11	—	8	—	7	—	—	—
38	Ольшаки	тоже	72	69	141	—	4	—	19	—	—	—
39	Острыколь	тоже	83	99	182	1	14	—	16	—	—	—
40	Гронды-Острыколь	фольваркъ	37	37	74	1	—	—	—	12	—	1
41	Пецына	крест. дер. б. каз.	99	120	219	—	—	—	32	—	—	—
42	Пецына	раскуп. фольваркъ	80	89	169	—	—	—	—	16	—	—
43	Плевки	крестьян. деревня	60	59	119	—	—	—	17	—	—	—
44	Плевки	усадебъ	1	—	1	1	1	—	—	—	—	1
45	Пржегычъ	крестьян. деревня	188	239	427	1	46	—	97	—	—	—
46	Пржегычъ	раскуп. фольваркъ	110	122	232	—	—	—	—	26	—	—
47	Стасинъ	крестьян. деревня	66	67	133	1	—	—	17	—	—	—
48	Суски	тоже	49	56	105	—	—	—	16	—	—	—
49	Суски	фольваркъ	2	1	3	—	—	—	—	—	—	1
50	Майданъ-Суски	крестьян. деревня	38	47	85	1	—	—	11	—	—	—
51	Кпюла	тоже	20	26	46	—	—	—	6	—	—	1
52	Сѣчихи	тоже	308	311	619	—	96	—	72	—	—	—
53	Сѣчихи	фольваркъ	3	5	8	—	8	—	—	—	—	1
54	Пульвы	крестьян. деревня	8	12	20	—	—	—	2	—	—	—
55	Хорхосы	тоже	52	59	111	1	—	—	13	—	—	—
56	Хржчанка	тоже	210	207	417	—	24	—	32	—	—	—
57	Хржчанка	раскуп. фольваркъ	30	38	68	—	—	—	—	9	—	—
58	Буды-Хржчанка	тоже	50	78	128	—	—	—	23	—	—	—
59	Буды-Пржегыцке	тоже	30	28	58	—	—	—	10	—	—	—
60	Буды-Знаменчки	тоже	27	23	50	—	2	—	7	—	—	—
61	Руда	тоже	16	15	31	—	—	—	3	—	—	—
62	Яржомбка	крест. дер. б. каз.	40	44	84	—	—	—	9	—	—	—
63	Яржомбка	фольваркъ	—	3	3	3	5	—	—	—	—	1
64	Пецынка	тоже	5	6	11	1	—	—	—	—	—	1
Итого въ гминѣ			4091	4369	8460	51	697	—	876	144	—	18
Гмина Дмохи-Глинки.												
1	Годлево-Пентаки	дер. мелкой шляхты	38	37	75	—	—	—	—	—	10	—
2	Дмохи-Вышыхи	тоже	43	45	88	—	—	—	—	—	12	—
3	Дмохи-Глинки	крест. и фольв.	100	102	202	—	—	—	25	—	—	2
4	Дмохи-Бомболе	дер. мелкой шляхты	12	10	22	—	—	—	—	—	2	—
5	Дмохи-Мрозы	тоже	19	27	46	—	—	—	—	—	8	—
6	Дмохи-Вахи	тоже	52	42	94	—	—	—	—	—	17	—
7	Дмохи-Кудлы	тоже	11	16	27	—	—	—	—	—	4	—
8	Дмохи-Пржечки	тоже	20	16	36	—	—	—	—	—	7	—
9	Дмохи-Садлы	дер. мелк. шл. и кр.	30	40	70	—	—	—	2	—	2	—
10	Дмохи-Родзонки	крестьян. деревня	54	63	117	—	—	—	13	—	—	—
11	Кржечково-Выбраново	фольваркъ	16	23	39	—	—	—	—	—	—	2
12	Загѣсе-Старе	фольваркъ и кр.	48	76	124	—	—	—	15	—	—	3
13	Зарембы-Сасины	тоже	45	38	83	—	—	—	9	—	—	2

Островскій уѣздъ.

в с е й	Количество земли (въ моргахъ)			Количество земли на 1 крестьян. владѣніе (въ морг.)	Число жилыхъ строеній			Стоимость всѣхъ строеній по страховой оцѣнкѣ (въ рубляхъ)	Разстояніе въ верстахъ отъ				№ № по порядку	ПРИМѢЧАНІЯ
	Въ томъ числѣ				деревянныхъ	каменныхъ	глинобитныхъ		гминнаго управленія	гминнаго суда	школы	почтовой станціи		
	пахатной	луговыхъ	лѣсовъ											
14	15	16	17	18	19	20	21	22	23	24	25	26	27	28
569	397	—	27	11,8	44	—	—	6500	5	14	5	16	31	
421	287	15	—	14,0	33	—	—	5850	3	8	3	21	32	
1152	401	664	21	27,4	52	—	—	12340	6	15	1	18	33	
8	5	1	—	—	2	—	—	750	6	15	6	18	34	
371	139	64	7	26,5	17	—	—	1930	9	21	2	14	36	
110	25	64	—	15,7	2	—	—	750	9	21	2	14	37	
613	188	250	—	32,2	17	—	—	4040	7	15	7	21	38	
323	118	154	—	20,1	16	—	—	3160	8	16	8	12	39	
267	89	33	2	—	12	—	—	1950	8	16	8	12	40	
442	283	109	—	13,8	28	—	—	7390	4	15	4	18	41	
258	143	47	—	16,1	16	—	—	4190	3	15	3	18	42	
303	193	27	—	17,8	18	—	—	2570	8	18	8	21	43	
649	223	126	—	6,6	40	—	—	5930	5	10	4	16	45	
1182	577	111	4	45,4	27	—	—	5040	5	10	5	16	46	
309	153	111	8	18,1	16	—	—	2700	5	13	8	26	47	
95	71	15	—	5,7	13	—	—	1870	7	21	7	21	48	
873	449	64	130	—	4	—	—	1530	7	21	7	21	49	
109	106	—	—	9,9	10	—	—	2820	9	23	9	21	50	
24	18	4	—	4,0	5	—	—	100	7	21	7	21	51	
1342	683	264	64	18,6	80	—	—	7940	7	15	7	16	52	
6	2	—	—	—	1	—	—	100	7	15	7	16	53	
228	4	224	—	114,0	2	—	—	100	8	16	8	16	54	
227	102	48	9	17,4	15	—	—	1820	1	13	1	22	55	
534	229	88	—	16,0	35	—	—	4100	3	15	8	16	56	
426	162	98	10	47,3	9	—	—	840	3	15	8	16	57	
421	189	138	—	18,5	18	—	—	4630	4	16	7	15	58	
209	85	60	—	20,9	12	—	—	2060	2	15	2	24	59	
78	28	17	—	11,1	6	—	—	1370	3	15	8	16	60	
152	85	31	—	50,6	3	—	—	910	4	15	8	16	61	
135	43	24	—	15,0	9	—	—	120	7	14	7	14	62	
4	3	—	—	—	1	—	—	120	7	14	7	14	63	
21090	10059	4528	683	—	1065	—	—	192950						
387	275	23	—	—	10	—	—	3800	4	4	4	2	1	Въ посадѣ Чижевѣ
383	270	21	—	—	11	—	—	3870	5	5	5	4	2	гминное управленіе, судъ,
413	328	33	—	—	13	—	—	11580	3	3	3	5	3	училище, приходской костель,
61	58	1	—	—	2	1	—	1400	1	1	1	3	4	почта, заводы мыловаренный и прядильный,
191	128	4	—	—	8	—	—	3210	7	7	7	9	5	74 торговыхъ заведеній, 6 ярмарокъ въ годъ.
303	198	28	—	—	17	—	—	2480	6	6	6	8	6	Костель и училище въ дер. Росохате-Косцѣльне.
48	32	4	—	—	4	—	—	200	7	7	7	9	7	
167	127	12	1	—	7	—	—	2090	6	6	6	8	8	
333	193	19	56	—	4	—	—	1530	4	4	4	6	9	
60	51	5	—	4,6	9	—	—	870	5	5	5	7	10	
360	245	34	10	—	2	—	—	2550	5	5	5	7	11	
515	278	33	94	—	15	—	—	5700	7	7	7	9	12	
257	167	11	21	—	6	—	—	4010	7	7	7	9	13	

Списокъ населенныхъ мѣстъ.

№ по порядку	Названія гминъ, сельскихъ обществъ и отдѣльныхъ населенныхъ пунктовъ, входящихъ въ ихъ составъ	Родъ поселенія	Число наличныхъ жителей						Число земельныхъ владѣній			
			муж. пола	жен. пола	всего	Въ томъ числѣ			Крестьянскихъ	Крестьянскихъ	мелкой шляхты	дворскихъ и др.
						Непостоян. об. пола	евреевъ об. пола	инострани. об. пола				
1	2	3	4	5	6	7	8	9	10	11	12	13
14	Зарембы-Бендуги	дер. мелк. шляхты	28	39	67	—	—	—	—	—	9	—
15	Зарембы-Горы-Лѣсне	тоже	60	58	118	—	—	—	—	—	12	—
16	Зарембы-Свенхи	дер. мелк. шл. и кр.	29	38	67	—	—	—	3	—	4	—
17	Зарембы-Скурки	тоже	50	52	102	—	—	—	6	—	3	—
18	Кржечково-Беньки-Старе	дер. мелкой шляхты	30	47	77	—	—	—	—	—	10	—
19	Кржечково-Беньки-Нове	тоже	59	72	131	—	—	—	5	—	10	2
20	Кржечково-Мяновске	дер. мел. шл. и кр.	70	75	145	—	—	—	10	—	14	—
21	Кржечково-Громадзынъ	крестьян. и фольв.	39	44	83	—	—	—	11	—	—	2
22	Кржечково-Шепеляки	дер. мелкой шляхты	32	31	63	—	—	—	—	—	7	—
23	Михалово-Вельке	дер. и фольваркъ	64	80	144	—	—	—	22	—	—	3
24	Олдаки-Магна-Брокъ	дер. мелкой шляхты	74	86	160	—	—	—	2	—	13	—
25	Олдаки-Мазуры	тоже	3	1	4	—	—	—	—	—	2	—
26	Дмохи-Марки	тоже	13	13	26	—	—	—	—	—	4	—
27	Пеньки-Вельке	тоже	74	90	164	—	—	—	—	—	20	—
28	Росохате-Залѣсе	дер. мел. шл. и кр.	54	45	99	—	—	—	31	—	16	—
29	Росохате-Косцѣльне	тоже	172	178	350	—	—	—	26	—	10	—
30	Росохате-Нартулты	тоже	60	62	122	—	—	—	1	—	13	—
31	Сеница-Карасе	дер. мелк. шляхты	10	14	24	—	—	—	—	—	3	—
32	Сеница-Клявы	тоже	18	32	50	—	—	—	—	—	7	—
33	Сеница-Липусы	тоже	18	17	35	—	—	—	—	—	3	—
34	Сеница-Дацьбоги	тоже	11	17	28	—	—	—	—	—	4	—
35	Сеница-Ясюхи	тоже	48	43	91	—	—	—	—	—	9	—
36	Сеница-Пузики	тоже	16	21	37	—	—	—	—	—	5	—
37	Сеница-Петраше	тоже	16	21	37	—	—	1	—	—	6	—
38	Сеница-Свенхи	тоже	36	42	78	—	—	—	—	—	9	—
39	Сеница-Шиманки	тоже	38	48	86	—	—	—	4	—	11	—
40	Сеница-Перце	тоже	9	8	17	—	—	—	—	—	3	—
41	Сеница-Лукаше	тоже	17	23	40	—	—	—	—	—	7	—
42	Сеница-Гиже	тоже	20	31	51	—	—	—	—	—	6	—
43	Стоково-Буцьки	тоже	30	28	58	—	—	—	—	—	9	—
44	Стоково-Лукашки	тоже	1	2	3	—	—	—	—	—	1	—
45	Стоково-Шершене	крестьян. деревня	10	13	23	—	—	—	3	—	3	—
46	Чижево-Косцѣльне	крест. дер. и фоль.	140	120	260	—	—	—	15	—	10	—
47	Чижево-Русь	тоже	62	58	120	—	—	—	22	—	—	3
48	Чижево-Сутки	тоже	54	50	104	—	—	—	19	—	—	4
49	Чижево-Сѣдлиска	тоже	68	78	146	—	—	—	18	—	—	3
50	Чижево-Храпки	дер. мелкой шляхты	88	96	184	34	—	—	—	—	28	—
51	Чижевѣ	посадь	1137	1216	2353	92	2260	3	163	—	—	—
52	Язвинь-Шертки	дер. мелк. шляхты	16	12	28	—	—	—	—	—	4	—
53	Язвинь-Кочоты	тоже	16	28	44	—	—	—	—	—	6	—
54	Стоково-Злотки	тоже	4	7	11	—	—	—	—	—	1	—
Итого въ гминѣ			3282	3571	6853	126	2260	4	425	—	334	36
Гмина Зарембы-Косцѣльне.												
1	Бревки-Посвентне	крестьян. деревня	139	196	335	40	270	—	32	—	—	—
2	Бревки-Закосцѣльне	дер. мелк. шляхты	199	246	445	34	366	—	—	—	24	—
3	Грабово	тоже	24	30	54	—	—	—	—	—	4	—
4	Закржево-Залѣсе	тоже	45	43	88	3	—	—	—	—	10	—
5	Янчево-Сукманки	тоже	38	36	74	—	—	—	—	—	9	—

Островскій уѣздъ.

всей	Количество земли (въ моргахъ)			Количество земли на 1 крестья. владѣніе (въ морг.)	Число жилыхъ строеній			Разстояніе въ верстахъ отъ					ПРИМѢЧАНІЯ				
	пахатной	луговой	лѣсовъ		деревянныхъ	каменныхъ	глинобитныхъ	Стоимость всѣхъ строеній по страховой оцѣнкѣ (въ рубляхъ)	гминнаго управленія	гминнаго суда	школы	почтовой станціи					
														14	15	16	17
373	238	11	31	—	9	—	—	3420	6	6	6	8	14	Питейныя заведенія въ д. д. Дмохи-Глинки, Росохате и Чижево. Въ деревнѣ Чижево-Косцѣльне кирпичный заводъ и 4 водяныя мельницы; вѣтряныя мельницы въ дер. дер. Чижево-Храпки, Олдаки-Мазуры, Годлево-Пентаки, Сеница-Свенхи; водяныя мельницы въ д. д. Громадзыно, Росохате-Залѣсе, и Залѣсе-Старе. Черезъ гмину проходить шоссе изъ Чижева въ Ломжу и Замбровъ.			
465	293	16	—	—	12	—	—	4610	9	9	9	10	15				
292	196	10	—	—	6	—	—	3610	8	8	8	10	16				
290	186	7	20	—	9	—	—	2430	10	10	10	12	17				
189	137	18	—	—	10	—	—	960	6	6	6	4	18				
490	321	24	10	—	16	—	—	4060	6	6	6	4	19				
717	430	29	31	—	24	—	—	6790	7	7	7	9	20				
586	384	40	57	—	13	—	—	7750	6	6	6	9	21				
91	73	2	2	—	7	—	—	3720	6	6	6	8	22				
548	387	40	—	—	14	—	—	7500	3	3	3	3	23				
246	190	19	—	—	17	—	—	3550	3	3	3	5	24				
132	111	6	—	—	2	—	—	650	3	3	3	5	25				
61	41	2	—	—	3	—	—	300	2	2	2	4	26				
827	583	35	—	—	21	—	—	8830	4	4	4	6	27				
261	171	8	—	—	11	—	—	2910	8	8	8	10	28				
987	575	33	—	—	32	—	—	20830	8	8	8	10	29				
319	196	11	—	—	16	—	—	1370	9	9	9	11	30				
106	83	3	—	—	3	—	—	250	5	5	5	3	31				
93	71	5	—	—	7	—	—	1270	4	4	4	2	32				
168	136	6	—	—	5	—	—	670	5	5	5	3	33				
226	150	23	—	—	9	—	—	680	5	5	5	3	34				
89	52	3	—	—	5	—	—	1000	6	6	6	4	35				
204	131	20	—	—	5	—	—	1570	5	5	5	3	36				
336	202	7	3	—	9	—	—	3570	7	7	7	5	37				
122	90	8	—	—	10	—	—	730	8	8	8	6	38				
118	88	5	—	—	3	—	—	350	7	7	7	5	39				
115	82	5	—	—	7	—	—	810	8	8	8	6	40				
168	104	13	—	—	6	—	—	410	7	7	7	5	41				
256	218	15	—	—	10	—	—	4070	4	4	4	3	42				
34	29	3	—	—	1	—	—	200	4	4	4	3	43				
114	94	7	—	—	3	—	—	2550	4	4	4	3	44				
887	661	66	30	—	29	1	—	18270	—	—	—	1	45				
684	461	56	35	—	12	1	—	5780	1	1	1	—	46				
590	301	76	147	—	11	—	—	7040	2	2	2	4	47				
547	437	3	14	—	16	—	—	11430	2	2	2	2	48				
234	163	5	—	—	28	—	—	53430	1	1	1	—	49				
земля не по каза на.								112	2	—	138060	—	—		—	1	50
162	139	3	—	—	4	—	—	340	4	4	4	3	51				
183	141	7	—	—	4	—	—	3330	4	4	4	3	52				
82	67	3	—	—	1	—	—	110	4	4	4	3	53				
15870	10756	881	562	—	630	5	—	382500	—	—	—	—	54				
87	68	5	—	—	12	—	—	7340	—	—	—	9	1				
12	7	—	—	—	24	—	—	16800	—	—	—	9	2				
180	140	—	—	—	4	—	—	2910	2	2	2	11	3				
158	110	6	10	—	10	—	—	2050	7	7	7	4	4				
112	94	4	—	—	9	—	—	390	7	7	4	8	5				

Списокъ населенныхъ мѣстъ.

№ № по порядку	Названія гминъ, сельскихъ обществъ и отдѣльныхъ населенныхъ пунктовъ, входящихъ въ ихъ составъ	Родъ поселенія	Число наличныхъ жителей						Число земельныхъ владѣній			
			муж. пола	жен. пола	всего	Въ томъ числѣ			Крестьянскихъ надѣльныхъ	купленныхъ	мелкой шляхты	дворскихъ и др.
						Непостоян. обою пола	евреивъ об. пола	инострани. об. пола				
1	2	3	4	5	6	7	8	9	10	11	12	13
6	Зависты-Надбужне . . .	дер. мелк. шляхты	36	54	90	3	—	—	1	—	8	—
7	Зависты-Дзике . . .	тоже	21	24	45	1	30	1	—	—	5	—
8	Зависты-Подлѣсне . . .	тоже	96	121	217	2	10	—	—	—	24	—
9	Зарембы-Лѣсне . . .	тоже	45	44	89	1	—	—	—	—	12	—
10	Коссуты . . .	крестьян. деревня	59	71	130	—	18	—	11	—	2	—
11	Коссуты . . .	фольваркъ	9	5	14	7	—	—	—	—	1	—
12	Закржево-Вельке . . .	дер. мелк. шляхты	50	59	109	4	—	—	1	—	13	—
13	Закржево-Сломы . . .	крестьян. деревня	13	21	34	—	—	—	6	—	—	—
14	Закржево-Сломы . . .	фольваркъ	7	8	15	4	—	—	—	—	2	—
15	Зарембы-Косцѣльне . . .	посадъ	553	730	1283	109	1126	—	96	—	—	2
16	Зарембы-Борково . . .	дер. мелк. шляхты	3	8	11	—	—	—	—	—	1	—
17	Згличево-Шляхецке . . .	тоже	28	28	56	3	—	—	—	—	6	—
18	Быстрогрженда . . .	тоже	21	19	40	7	18	—	—	—	3	—
19	Кетлянка . . .	тоже	83	101	184	5	—	—	—	—	26	—
20	Кемписте-Борове . . .	тоже	117	130	247	7	41	—	—	—	24	—
21	Немиры . . .	крестьян. деревня	84	89	173	3	5	—	15	—	—	—
22	Немиры . . .	фольваркъ	7	8	15	10	—	—	—	—	1	—
23	Неналты-Бревки . . .	дер. мелк. шляхты	48	65	113	2	—	—	—	—	13	—
24	Неналты-Шиманы . . .	тоже	22	29	51	1	—	—	—	—	7	—
25	Неналты-Донички . . .	тоже	21	17	38	1	—	—	—	—	4	—
26	Неналты-Михны . . .	тоже	10	9	19	—	—	—	—	—	2	—
27	Неналты-Нестемново . . .	тоже	46	40	86	3	—	—	—	—	8	—
28	Пулазе . . .	крестьян. деревня	38	25	63	—	3	—	8	—	—	—
29	Пулазе . . .	фольваркъ	7	5	12	12	—	—	—	—	1	—
30	Пентково-Вельке . . .	крестьян. деревня	63	72	135	5	9	—	9	—	7	—
31	Пентково-Вельке . . .	фольваркъ	9	8	17	7	—	—	—	—	2	—
32	Пентково-Вымарово . . .	дер. мелк. шляхты	59	74	133	3	—	—	—	—	16	—
33	Закржево-Кошійки . . .	тоже	51	55	106	4	—	—	—	—	13	—
34	Подгурже-Гозды . . .	тоже	38	35	73	10	—	—	—	—	10	—
35	Равы-Гачково . . .	тоже	77	82	159	4	—	—	—	—	18	—
36	Ростки-Вельке . . .	дер. мел. шл. и кр.	103	126	229	7	54	—	2	—	24	—
37	Ростки-Пиотровице . . .	крестьян. деревня	42	40	82	—	—	—	5	—	—	—
38	Роски-Пиотровице . . .	фольваркъ	10	6	16	9	—	—	—	—	—	1
39	Ростки-Дацьбоги . . .	дер. м. шляхты	42	41	83	—	—	—	1	—	5	—
40	Сверже-Кончаны . . .	тоже	72	75	147	3	—	—	—	—	20	—
41	Сверже-Зелоне . . .	тоже	50	56	106	—	—	—	—	—	14	—
42	Склады-Средне . . .	тоже	76	66	142	5	6	—	—	—	15	—
43	Склады-Пиотровице . . .	тоже	18	15	33	5	—	—	—	—	4	—
44	Склады-Стахи . . .	тоже	51	44	95	2	—	—	—	—	13	—
45	Усцянекъ-Велькій . . .	тоже	93	107	200	7	—	—	—	—	18	—
46	Царска-Ласка . . .	крестьян. деревня	88	81	169	3	3	—	54	—	—	—
47	Гонсіорово . . .	фольваркъ	26	80	106	11	—	—	—	—	4	3
Итого въ гминѣ . . .			2837	3324	6161	347	1959	1	241	—	385	14
Гмина Каменьчикъ-Велькій.												
1	Богуты-Лѣсне . . .	дер. мелкой шляхты	40	43	83	—	—	—	—	—	7	—
2	Богуты-Августы . . .	тоже	21	23	44	—	—	—	—	—	7	—
3	Богуты-Рубеше . . .	тоже	13	18	31	—	—	—	—	—	7	—
4	Богуты-Пянки . . .	крестьян. деревня	40	41	81	—	12	—	8	—	—	—

Островскій уѣздъ.

№ № по порядку	Количество земли (въ моргахъ)				Количество земли на 1 крестьян. владѣніе (въ морг.)	Число жилыхъ строеній			Разстояніе въ верстахъ отъ				№ № по порядку	ПРИМѢЧАНІЯ		
	всей	Въ томъ числѣ				деревянныхъ	каменныхъ	глинобитныхъ	Стоимость всѣхъ строеній по страховою оцѣнкѣ (въ рубляхъ)	гминнаго управленія	гминнаго суда	школы			почтовой станціи	
		пахатной	луговой	лѣсовъ												
14	15	16	17	18	19	20	21	22	23	24	25	26	27	28		
6	96	60	8	16	—	8	—	—	720	7	7	9	2	6	Гминное управление, гминный судъ, училище и костель въ пос. Зарембы-Косцѣльне. Тамъ-же 4 кожевенныхъ завода, 2 вѣтряныя мельницы, 50 торговыхъ заведеній. Ближайшая почтовая станція въ Малкини. Кирпичные заводы въ дер. Коссуты и Ростки-Пиотровице. Известковый заводъ въ дер. Кемписте-Борове. Вѣтряныя мельницы въ дер. Бревки-Посвентне, Бревки-Закостельне, Грабово, Коссуты, Нестемново. Питейныя заведенія въ дер. Бревки-Закостельне, Гонсіорово, Дзике, Подгурже-Газды и въ пос. Зарембы-Косцѣльне. Черезъ гмину проходитъ Малкино-Гонсіоровское шоссе и Островское шоссе и Островско-Нурская, Вышково-Цѣхановецкая и Островско-Чижевская Празрыда дороги.	
7	26	18	2	4	—	6	—	—	1070	7	7	9	2	7		
8	180	120	8	12	—	24	—	—	2860	6	6	8	8	8		
9	106	80	4	6	—	12	—	—	1600	1	1	1	10	9		
10	273	194	34	20	24,8	9	—	—	7270	1	1	1	8	10		
11	188	180	—	—	—	2	—	—	1240	1	1	1	8	11		
12	250	188	8	20	—	13	—	—	3590	9	9	7	9	12		
13	205	149	24	12	—	5	—	—	1160	9	9	2	4	13		
14	колич.	земли	не по	каз.	—	82	—	—	43440	—	—	—	9	15		
15	2	2	—	—	—	1	—	—	1150	—	—	—	9	16		
16	231	120	12	24	—	6	—	—	810	8	8	5	9	17		
17	24	22	2	—	—	3	—	—	170	8	8	5	6	18		
18	273	200	10	4	—	26	—	—	5150	3	3	6	11	19		
19	260	200	6	6	—	24	—	—	6610	2	2	2	7	20		
20	847	528	87	115	—	15	—	—	6770	3	3	3	6	21		
21	248	190	22	—	—	13	—	—	2280	2	2	2	9	22		
22	123	107	6	—	—	7	—	—	1000	1	1	1	10	23		
23	130	106	12	—	—	4	—	—	1660	1	1	1	10	24		
24	35	30	4	—	—	2	—	—	200	1	1	1	10	25		
25	80	68	6	—	—	8	—	—	2100	3	3	3	10	26		
26	519	288	50	60	—	10	—	—	5100	4	4	6	8	27		
27	300	165	28	90	—	13	—	—	4000	6	6	7	8	28		
28	380	270	20	40	—	16	—	—	2210	5	5	6	9	29		
29	278	200	8	40	—	13	—	—	1500	5	5	6	9	30		
30	336	200	12	86	—	10	—	—	5940	6	6	7	5	31		
31	214	180	8	—	—	18	—	—	1800	3	3	3	12	32		
32	374	198	—	83	—	24	—	—	3540	6	6	8	4	33		
33	415	180	8	194	—	6	—	—	4550	6	6	7	4	34		
34	145	90	4	25	—	6	—	—	1720	4	4	10	6	35		
35	258	230	17	—	—	20	—	—	3190	4	4	4	12	36		
36	220	182	18	—	—	14	—	—	4720	4	4	4	12	37		
37	212	190	12	—	—	15	—	—	5700	2	2	2	10	38		
38	168	130	10	—	—	4	—	—	3530	3	3	3	11	39		
39	220	178	18	—	—	13	—	—	1500	1	1	1	10	40		
40	452	240	12	160	—	18	—	—	3540	3	3	3	11	41		
41	335	230	1	—	6,2	24	—	—	2270	8	8	4	7	42		
42	358	90	—	448	—	3	—	—	4600	6	6	7	5	43		
Итого въ гминѣ . . .			9490	6222	496	1475	—	—	556	—	—	—	—	—		44
Гмина Каменьчикъ-Велькій.																45
1	245	228	10	—	—	7	—	—	2380	1	11	1	7	1		
2	77	56	10	—	—	7	—	—	580	2	9	2	9	2		
3	130	99	16	—	—	7	—	—	1480	2	9	2	9	3		
4	вмѣ	стѣ	пока	зана	стѣ	фоль	вар.	—	—	—	—	—	—	—		4

Списокъ населенныхъ мѣстъ.

№ № по порядку	Названія гминь, сельскихъ обществъ и отдѣльныхъ населенныхъ пунктовъ, входящихъ въ ихъ составъ	Родъ поселенія	Число наличныхъ жителей						Число земельныхъ владѣній			
			муж. пола	жен. пола	всего	Въ томъ числѣ			Крестьянскихъ		мелкой шляхты	дворскихъ и др.
						непостоян. об. пола	евреевъ об. пола	инострани. об. пола	надѣльныхъ	купленныхъ		
1	2	3	4	5	6	7	8	9	10	11	12	13
5	Тринише-Мошево . . .	крестьян. деревня	41	46	87	—	—	—	10	—	—	—
6	Богуты-Пробство . . .	тоже	11	15	26	—	—	—	1	—	—	—
7	Богуты-Пянки . . .	фольваркъ	11	15	26	—	—	—	—	—	—	1
8	Богуты-Стончевки . . .	дер. мелкой шляхты	13	15	28	—	—	—	—	—	6	—
9	Богуты-Жураве . . .	тоже	41	45	86	—	—	—	—	—	11	1
10	Богуты-Вельке . . .	тоже	14	20	34	—	—	—	—	—	3	—
11	Хрущѣле . . .	тоже	21	25	46	—	—	—	—	—	7	—
12	Бяле-Фигле . . .	тоже	20	13	33	—	—	—	—	—	5	—
13	Бяле-Хороше . . .	тоже	38	24	62	—	—	—	—	—	6	—
14	Бяле-Квачолы . . .	тоже	28	31	59	—	—	—	—	—	8	—
15	Бяле-Папеже . . .	тоже	22	21	43	—	—	—	—	—	6	—
16	Бяле-Зѣе . . .	тоже	27	30	57	—	—	—	—	—	9	—
17	Бяле-Госки . . .	тоже	9	10	19	—	—	—	—	—	4	—
18	Годлево-Бацьки . . .	тоже	40	50	90	—	—	—	—	—	14	—
19	Древново-Голынь . . .	фольв. и крестьяне	58	60	118	1	—	—	10	—	—	1
20	Конарже . . .	фольваркъ	12	16	28	2	—	—	—	—	—	1
21	Древново-Земаки . . .	дер. мелкой шляхты	21	21	42	—	—	—	—	—	3	—
22	Древново-Дацьбоги . . .	тоже	41	40	81	—	—	—	—	—	13	—
23	Древново-Липске . . .	тоже	38	40	78	—	—	—	—	—	11	—
24	Зависты-Двораки . . .	тоже	35	36	71	—	—	—	—	—	11	—
25	Зависты-Виты . . .	тоже	48	43	91	—	—	—	—	—	8	—
26	Зависты-Круки . . .	тоже	14	15	29	—	—	—	—	—	4	—
27	Зависты-Круле . . .	тоже	21	25	46	—	—	—	—	—	7	—
28	Зависты-Піотровице . . .	тоже	18	20	38	—	—	—	—	—	4	—
29	Зависты-Козяны . . .	фольваркъ	6	12	18	—	—	—	—	—	—	1
30	Злотки-Пржечки . . .	дер. мелк. шляхты	58	50	108	—	—	—	—	—	19	—
31	Злотки-Пулапки . . .	тоже	31	30	61	—	—	—	—	—	6	—
32	Злотки-Старавесь . . .	тоже	38	39	77	—	—	—	—	—	8	—
33	Кутылово-Скупе . . .	крест. и фольваркъ	16	19	35	—	—	—	3	—	—	1
34	Камевчикъ-Боровы . . .	дер. мелкой шляхты	30	30	60	—	—	—	—	—	9	—
35	Каменьчикъ-Рыщюрки . . .	тоже	24	23	47	—	—	—	—	—	7	—
36	Каменьчикъ-Перце . . .	тоже	34	36	70	—	—	—	—	—	9	—
37	Каменьчикъ-Велькій . . .	тоже	100	105	205	—	124	—	—	—	21	—
38	Янковента . . .	тоже	16	20	36	—	—	—	—	—	6	—
39	Кунинъ-Замекъ . . .	тоже	28	32	60	—	—	—	—	—	10	—
40	Кутылово-Брудки . . .	тоже	36	36	72	—	6	—	—	—	9	—
41	Богуты-Мильчки . . .	тоже	22	20	42	—	—	—	—	—	5	—
42	Древново-Дмошки . . .	тоже	15	20	35	—	—	—	—	—	5	—
43	Кутылово-Перысе . . .	крест. и фольваркъ	89	88	177	—	6	—	21	—	—	1
44	Михалово-Врубле . . .	тоже	15	20	35	—	—	—	6	—	—	1
45	Бяле-Миштале . . .	тоже	57	48	105	—	—	—	9	—	—	1
46	Бяле-Щепановице . . .	крестьян. деревня	18	19	37	2	—	—	6	—	—	1
47	Бяле-Щепановице . . .	фольваркъ	18	19	37	2	—	—	6	—	—	1
48	Муравске-Мязги . . .	дер. мелкой шляхты	25	30	55	—	—	—	—	—	7	—
49	Крашево-Чарне . . .	тоже	49	42	91	—	—	—	—	—	14	—
50	Муравске-Чахи . . .	тоже	23	20	43	—	—	—	—	—	6	—
51	Забѣле-Пикулы . . .	тоже	11	12	23	—	—	—	—	—	3	—
52	Стпице-Хойново . . .	тоже	51	40	91	—	—	—	—	—	11	—
53	Цѣтржевки-Варжино . . .	тоже	28	27	55	—	—	—	—	—	9	—
54	Тринише-Кунево . . .	тоже	65	70	135	—	—	—	—	—	17	—
55	Боры . . .	тоже	65	70	135	—	—	—	—	—	17	—
56	Холевы-Махорки . . .	тоже	13	12	25	—	—	—	—	—	2	—

Островскій уѣздъ.

всей	Количество земли (въ моргахъ)			Количество земли на 1 крест. владѣніе (въ морг.)	Число жилыхъ строеній			Разстояніе въ верстахъ отъ				№ № по порядку	ПРИМѢЧАНІЯ	
	Въ томъ числѣ				деревянныхъ	каменныхъ	глинобитныхъ	Стоимость всѣхъ строеній по страховой оцѣнкѣ (въ рубляхъ)	гминнаго управленія	гминнаго суда	школы			почтовой станціи
	пахатной	луговъ	лѣсовъ											
14	15	16	17	18	19	20	21	22	23	24	25	26	27	28
159	142	5	—	15.9	10	—	—	1650	1	12	1	8	5	Гминное управленіе въ дер. Богуты-Пянки.
6	6	—	—	6.0	3	—	—	4510	—	11	—	7	6	Гминный судъ въ пос. Чижевѣ гм. Дмохи-Глинки.
561	207	27	297	—	8	—	—	3390	—	11	—	7	7	Гминный судъ въ пос. Чижевѣ гм. Дмохи-Глинки.
347	261	20	15	—	11	—	—	1420	1	10	1	6	8	Ближайшая почтовая станція въ пос. Нуръ.
229	197	9	3	—	6	—	—	410	1	10	1	6	9	Приходской костель и начальное училище въ д. Богуты-Пробство.
180	141	16	8	—	3	—	—	150	2	9	2	9	10	Питейныя заведенія въ дер. Богуты-Лѣсне, Богуты-Пянки.
293	247	14	15	—	7	—	—	650	2	9	2	9	11	Черезъ гмину проходитъ Чижево-Цѣхановецкое шоссе и Вышково-Цѣхановецкая II разряда дорога.
93	75	6	—	—	5	—	—	190	5	5	5	6	12	
173	142	8	—	—	6	—	—	310	5	5	5	6	13	
86	76	6	—	—	8	—	—	870	7	4	7	5	14	
368	315	24	—	—	6	—	—	830	7	4	7	5	15	
538	478	9	—	—	9	—	—	680	5	5	5	6	16	
300	222	15	—	—	4	—	—	240	7	4	7	4	17	
184	130	19	—	—	7	—	—	650	7	4	7	3	18	
233	189	11	—	—	10	—	—	1640	4	6	4	6	19	
267	240	14	—	—	2	—	—	3090	4	6	4	10	20	
195	149	15	—	—	3	—	—	2220	2	8	2	9	21	
135	100	8	5	—	13	—	—	1750	2	9	2	8	22	
33	24	2	—	—	11	—	—	1580	4	6	4	10	23	
144	105	7	—	—	11	—	—	680	6	7	6	6	24	
164	126	7	—	—	11	—	—	500	6	7	6	6	25	
195	138	22	11	—	4	—	—	190	6	7	6	6	26	
247	206	10	—	—	7	—	—	430	6	7	6	6	27	
62	58	2	—	—	4	—	—	420	6	7	6	6	28	
151	136	4	—	—	1	—	—	990	6	7	6	6	29	
246	204	18	—	—	19	—	—	2250	5	10	5	9	30	
176	92	9	54	—	6	—	—	400	5	10	5	9	31	
235	200	22	—	—	8	—	—	1200	5	10	5	9	32	
141	121	4	—	—	3	—	—	650	4	11	4	10	33	
735	498	22	125	—	9	—	—	1140	3	9	3	6	34	
202	113	20	54	—	7	—	—	1100	4	9	4	6	35	
331	251	37	—	—	9	—	—	980	4	9	4	6	36	
173	152	11	—	—	21	—	—	2280	5	11	4	5	37	
207	174	17	—	—	6	—	—	1230	5	11	5	5	38	
110	98	3	—	—	10	—	—	590	7	12	7	4	39	
736	588	74	10	—	9	—	—	1560	3	9	3	10	40	
254	189	32	—	—	5	—	—	1400	3	8	3	10	41	
170	130	30	2	—	5	—	—	740	3	8	3	10	42	
376	289	13	24	—	21	—	—	5410	5	10	5	9	43	
75	59	—	—	—	6	—	—	3840	8	4	8	5	44	
292	246	9	—	—	9	—	—	1150	7	4	7	5	45	
107	94	—	—	—	6	—	—	4500	6	5	6	5	46	
357	327	13	—	—	7	—	—	430	7	7	7	6	47	
472	243	85	22	—	14	—	—	620	7	6	7	5	48	
239	118	34	45	—	6	—	—	260	7	7	7	6	49	
426	230	8	130	—	3	—	—	1200	7	5	7	5	50	
197	197	—	—	—	11	—	—	1810	3	12	3	4	51	
145	116	16	—	—	9	—	—	870	2	13	2	6	52	
					17	—	—	1680	1	11	1	8	53	
					—	—	—	—	1	11	1	7	54	
					—	—	—	—	—	11	1	7	55	
					2	—	—	150	1	11	1	8	56	

Списокъ населенныхъ мѣстъ.

№ по порядку	Названія гминъ, сельскихъ обществъ и отдѣльныхъ населенныхъ пунктовъ, входящихъ въ ихъ составъ	Родъ поселенія	Число наличныхъ жителей						Число земельныхъ владѣній			
			муж. пола	жен. пола	всего	Въ томъ числѣ			Крестьянскихъ надѣльныхъ	купленныхъ	мелкой шляхты	дворскихъ и др.
						непостоян. обою пола	евреевъ об. пола	иностраниц. об. пола				
1	2	3	4	5	6	7	8	9	10	11	12	13
57	Тымянка-Адамы	дер. мелкой шляхты	56	66	122	—	—	—	—	—	24	—
58	Тымянка-Скуры	тоже	39	40	79	—	—	—	—	—	11	—
59	Тымянка-Буце	тоже	38	30	68	—	—	—	—	—	8	—
60	Тымянка-Стасе	тоже	60	62	122	—	—	—	—	—	16	—
61	Тымянка-Дембоше	тоже	48	47	95	—	—	—	—	—	11	—
62	Тымянка-Вахны	тоже	9	10	19	—	—	—	—	—	2	—
63	Тымянка-Модерки	тоже	40	43	83	—	—	—	—	—	15	—
64	Тымянка-Окуне	тоже	9	7	16	—	—	—	—	—	3	—
65	Тымянка-Пахолы	тоже	18	20	38	—	—	—	—	—	6	—
66	Тымянка-Сыпаги	тоже	9	9	18	—	—	—	—	—	3	—
67	Тымянка-Шклярже	крест. и фольваркъ	17	19	36	—	—	—	—	—	2	1
Итого въ гминѣ			1986	2039	4025	5	148	—	74	—	445	12
Гмина Коморово.												
1	Антонево	крестьян. деревня	125	130	255	—	—	—	9	—	—	—
2	Антонево	фольваркъ	1	1	2	—	—	—	—	—	—	1
3	Бржезенко	крестьян. деревня	80	78	158	—	—	—	19	—	—	—
4	Бржезенко	фольваркъ	13	15	28	28	8	—	—	—	—	1
5	Брудки	крестьян. деревня	220	224	444	—	—	—	50	—	—	—
6	Майданъ-Заставскій	тоже	80	92	172	—	—	—	14	—	—	—
7	Вонсево	тоже	150	152	302	—	331	—	50	—	—	—
8	Вонсево	фольваркъ	7	9	16	13	—	—	—	—	—	1
9	Вонсево	подушное	49	49	98	—	—	—	3	—	—	—
10	Вонсево-Зелинске	усадебъ	1	1	2	—	—	—	—	1	—	1
11	Высоке-Хойны	крестьян. деревня	35	46	81	—	—	—	16	—	—	—
12	Высоке-Хойны	раск. фольваркъ										
13	Высоке-Бартосы	крестьян. деревня	3	4	7	—	—	—	1	—	—	—
14	Высоке-Руднице	фольваркъ	1	1	2	—	—	—	—	1	—	1
15	Высоке-Богуцке	тоже	1	2	3	—	—	—	—	—	—	1
16	Высоке-Старавесъ	крестьян. деревня	45	77	122	—	—	—	—	12	—	1
17	Высоке-Старавесъ	фольваркъ										
18	Грондзика	крестьян. деревня	39	40	79	—	—	—	20	—	—	—
19	Палапусъ	тоже	80	86	166	—	—	—	11	—	—	—
20	Гронды	тоже	161	164	325	—	—	—	46	—	—	—
21	Кунчизна	тоже	20	25	45	—	—	—	—	6	—	—
22	Бржезняки	фольваркъ	2	3	5	—	—	—	—	—	—	1
23	Далеке	крестьян. деревня	52	63	115	—	—	—	—	6	—	—
24	Багателе	тоже	55	75	130	—	184	—	26	—	—	—
25	Залъсе	тоже	270	273	543	—	—	—	53	—	—	—
26	Залъсе-Казимирово	фольваркъ	70	79	149	30	10	2	—	—	—	1
27	Залесе-Викториново	тоже										
28	Згоржалово	крестьян. деревня	35	40	75	—	—	—	7	—	—	—
29	Згоржалово	фольваркъ	9	12	21	11	—	—	—	—	—	1
30	Елене	крестьян. деревня	105	140	245	—	—	—	37	—	—	—
31	Елене	фольваркъ	6	7	13	8	2	—	—	—	—	1
32	Еленки	крестьян. деревня	27	27	54	—	—	—	4	—	—	—
33	Еленки	фольваркъ	20	20	40	—	—	—	—	—	—	1
34	Еленки-Подушное	тоже										
35	Еленки	крест. купив. землю	50	53	103	—	—	—	—	10	—	1
36	Кириловка	крестьян. деревня	—	—	—	—	—	—	1	—	—	—

Островскій уѣздъ.

№ по порядку	Количество земли (въ моргахъ)	Въ томъ числѣ	Стоимость всѣхъ строеній по страховой оцѣнкѣ (въ рубляхъ)	Разстояніе въ верстахъ отъ	Примѣчанія																						
						всей	пахатной	луговой	лѣсовой	Количество земли на 1 крестья. владѣніе (въ морг.)	Число жилыхъ строеній			гминнаго управленія	гминнаго суда	школы	почтовой станціи										
											деревянныхъ	каменныхъ	глинобитныхъ														
14	15	16	17	18	19	20	21	22	23	24	25	26	27	28													
57	599	312	17	4	—	24	—	—	4170	5	16	5	8	57													
58	319	187	2	31	—	11	—	—	1040	5	16	5	8	58													
59	510	324	—	112	—	8	—	—	1070	4	15	4	7	59													
60	196	148	4	27	—	16	—	—	1670	4	15	4	7	60													
61	201	97	5	56	—	11	—	—	2550	5	15	5	6	61													
62	222	118	—	73	—	2	—	—	220	4	15	4	5	62													
63	311	153	—	126	—	15	—	—	2000	4	15	4	5	63													
64	117	70	3	34	—	3	—	—	320	4	15	4	5	64													
65	205	142	2	45	—	6	—	—	450	4	15	4	5	65													
66	54	43	1	5	—	3	—	—	550	4	15	4	5	66													
67	194	123	4	18	—	3	—	—	2670	3	15	4	6	67													
Итого														15125	10939	831	1351	—	525	—	—	88030					
1	54	30	4	—	6,0	9	—	—	250	3	8	3	8	1													
2	190	150	—	—	—	1	—	—	700	3	8	3	8	2													
3	184	180	4	—	9,7	19	—	—	1780	15	20	5	20	3													
4	581	551	—	30	—	3	—	—	1750	15	20	5	20	4													
5	908	904	4	—	18,1	50	—	—	4310	15	20	2	20	5													
6	110	106	4	—	7,9	14	—	—	1640	16	21	3	21	6													
7	311	300	2	9	6,2	53	2	—	7680	14	19	—	19	7													
8	642	600	2	20	—	8	—	—	1460	14	19	—	19	8													
9	116	116	—	—	38,6	—	—	—	—	14	19	—	19	9													
10	40	40	—	—	—	—	—	—	—	14	19	—	19	10													
11	110	110	—	—	8,1	25	—	—	950	9	14	1	14	11													
12	21	21	—	—	—	1	—	—	100	9	14	1	14	12													
13	48	48	—	—	48,0	1	—	—	200	11	16	2	16	13													
14	27	27	—	—	—	1	—	—	480	9	14	1	14	14													
15	15	15	—	—	—	1	—	—	500	9	14	1	14	15													
16	27	27	—	—	—	16	—	—	680	9	14	1	14	16													
17	231	230	1	—	—	1	—	—	430	9	14	1	14	17													
18	267	167	70	30	13,3	20	—	—	1340	9	14	9	14	18													
19	169	100	50	9	15,3	11	—	—	310	9	6	9	6	19													
20	542	400	73	49	11,8	46	—	—	3120	7	12	6	12	20													
21	220	120	60	40	—	4	—	—	260	7	12	7	12	21													
22	187	182	5	—	31,1	12	—	—	660	7	12	3	12	22													
23	323	303	20	—	12,4	26	—	—	1270	8	13	2	13	23													
24	483	480	3	—	9,1	53	—	—	4380	9	14	3	14	24													
25	972	812	160	—	—	4	—	—	3190	14	19	14	19	25													
26	290	200	60	30	—	2	—	—	820	14	19	14	19	26													
27	38	38	—	—	5,4	7	—	—	240	14	19	3	19	27													
28	523	430	30	59	—	2	—	—	160	14	19	3	19	28													
29	423	320	71	32	11,4	37	—	—	2480	4	9	4	9	29													
30	517	450	30	37	—	5	—	—	2240	4	9	4	9	30													
31	43	40	3	—	10,7	4	—	—	2130	5	10	5	10	31													
32	97	91	6	—	—	7	—	—	700	5	10	5	10	32													
33	108	96	12	—	15,4	—	—	—	—	5	10	5	10	33													
34	177	110	47	20	17,7	6	—	—	100	5	10	5	10	34													
35	37	37	—	—	37,0	1	—	—	—	5	1	1	1	35													

Гминное управленіе въ дер. Коморово. Ближайшая почтовая станція и гминный судъ въ г. Островѣ. Костелы въ дер. Еленки и Высоче

Списокъ населенныхъ мѣстъ.

№ № по порядку	Названія гминъ, сельскихъ обществъ и отдѣльныхъ населенныхъ пунктовъ, входящихъ въ ихъ составъ	Родъ поселенія	Число наличныхъ жителей						Число земельныхъ владѣній			
			муж. пола	жен. пола	всего	Въ томъ числѣ			Крестьянскихъ	Купленныхъ	Мелкой шляхты	Дворскихъ и др.
						Непостоян. об. пола	евреевъ об. пола	инострани. об. пола				
1	2	3	4	5	6	7	8	9	10	11	12	13
37	Теодровка	крестьян. деревня	—	—	—	—	—	—	4	—	—	—
38	Коморово	тоже	457	243	700	305	160	15	43	—	—	—
39	Коморово	фольваркъ	10	10	20	20	—	—	—	—	—	1
40	Круле	крестьян. деревня	19	20	39	—	—	—	5	—	—	—
41	Бонкъ	тоже	20	28	48	—	—	—	6	—	—	—
42	Заставе-Конаржевскіе	дер. мелкой шляхты	100	103	203	—	—	—	—	—	35	—
43	Заставе	тоже										
44	Заставе-Наперковске	тоже										
45	Любеево	дер. мелк. шл. и кр.	190	200	390	—	—	—	20	—	50	—
46	Любеево	фольваркъ	3	9	12	12	5	—	—	—	—	1
47	Закржевецъ	крестьян. деревня	21	27	48	—	—	—	9	—	—	—
48	Майданъ-Козики	тоже	60	68	128	—	34	—	19	—	—	—
49	Козики	тоже	59	70	129	—	—	—	28	—	—	—
50	Мокрылясь	тоже	115	116	231	—	—	—	20	19	—	—
51	Нове-Брудки	тоже	52	56	108	—	—	—	14	—	—	—
52	Предевитъ	тоже	120	111	231	—	32	—	42	—	—	—
53	Майданъ-Вонсевскій	тоже	45	54	99	—	—	—	3	—	—	—
54	Ионикъ	тоже	1	1	2	—	—	—	1	—	—	—
55	Пржыборово	тоже	61	140	201	—	4	—	34	—	—	—
56	Пржыборово	фольваркъ	3	8	11	—	—	—	—	—	—	1
57	Пржымы	крестьян. деревня	73	86	159	—	—	—	25	—	—	—
58	Ржонсникъ-Шляхта	дер. мелк. шляхты	36	77	113	—	—	—	—	—	12	—
59	Ржонсникъ-Крестьяне	крестьян. деревня	45	90	135	—	—	—	29	—	—	—
60	Ржонсникъ-Подолякъ	тоже										
61	Майданъ-Ржонсники	тоже										
62	Рогузья	тоже	18	20	38	—	34	—	5	—	—	—
63	Майданъ-Рогузья	тоже	1	2	3	—	—	—	1	—	—	—
64	Попеларня	тоже	47	50	97	—	—	—	11	—	—	—
65	Руда	тоже	31	33	64	—	—	—	8	—	—	—
66	Грембки	тоже	61	70	131	—	—	—	13	—	—	—
67	Хоины	тоже	23	26	49	—	—	—	5	—	—	—
68	Рынекъ	тоже	59	70	129	—	—	—	12	—	—	—
69	Рынекъ	фольваркъ										
70	Рынекъ-Якацкій	тоже										
71	Рынекъ-Залевскій	тоже	3	4	7	—	—	—	—	—	—	1
72	Сельць	крестьян. деревня	46	90	136	—	4	—	26	—	—	—
73	Полька	тоже	39	40	79	—	—	—	10	—	—	—
74	Стокъ	д. кр. куп. землю	180	181	361	—	—	—	34	—	—	—
75	Стокъ	тоже										
76	Суленция	крестьян. деревня	150	156	306	—	—	—	40	—	—	—
77	Суленция	дер. мелкой шляхты	205	214	419	—	—	—	—	—	55	—
78	Триносы	крестьян. деревня	100	136	236	—	—	—	35	—	—	—
79	Триносы	фольваркъ	6	10	16	9	—	—	—	—	—	1
80	Модлинекъ	крестьян. деревня	27	30	57	—	—	—	5	—	—	—
Итого въ гминѣ			5612	5856	11468	436	810	17	896	55	152	20
Гмина Нуръ												
1	Жебры-Лясковецъ	дер. мелк. шляхты	215	215	430	—	—	—	35	1	12	—
2	Жебры-Лясковецъ	фольваркъ	16	14	30	3	9	—	—	—	—	3
3	Жебры	тоже										

Островскій уѣздъ.

всей	Количество земли (въ моргахъ)			Количество земли на 1 крестья. владѣніе (въ морг.)	Число жилыхъ строеній			Разстояніе въ верстахъ отъ				№ № по порядку	
	Въ томъ числѣ				деревянныхъ	каменныхъ	глинобитныхъ	Стоимость вѣхъ строеній по страховой оцѣнкѣ (въ рубляхъ)	гминнаго управленія	гминнаго суда	школы		почтовой станціи
	пахатной	луговъ	лѣсовъ										
14	15	16	17	18	19	20	21	22	23	24	25	26	27
87	87	—	—	21,7	4	—	—	—	5	1	1	5	37
380	278	60	22	8,9	53	—	—	7040	—	5	—	5	38
2280	1080	—	1200	—	2	—	—	4530	—	5	—	—	39
77	70	7	—	15,4	5	—	—	340	14	18	3	18	40
109	102	7	—	18,1	6	—	—	460	14	18	3	18	41
72	60	—	2	—	1	—	—	300	14	19	1	19	42
730	630	40	60	—	33	—	—	5420	14	19	1	19	43
70	60	4	6	—	1	—	—	950	14	19	1	19	44
293	143	60	40	—	71	—	—	1610	3	3	3	3	45
1141	1000	100	34	—	5	—	—	3950	3	3	3	3	46
232	136	90	6	35,7	9	—	—	1720	6	6	6	6	47
115	100	15	—	6,0	19	—	—	550	7	7	7	7	48
236	196	30	10	8,3	28	—	—	1260	7	7	7	7	49
653	647	6	—	16,2	39	—	—	3180	15	20	1	20	50
210	200	6	4	15,0	14	—	—	940	12	17	4	17	51
585	434	50	20	13,9	42	—	—	1970	14	19	6	19	52
151	145	2	4	50,3	3	—	—	280	14	19	6	19	53
24	20	2	2	24,0	1	—	—	100	14	19	6	19	54
278	260	18	—	—	34	—	—	3500	9	14	4	14	55
377	321	40	16	15,0	25	—	—	3020	6	8	6	8	56
334	300	20	4	—	12	—	—	810	8	13	4	13	57
499	410	30	9	18,2	28	—	—	2640	8	13	4	13	58
30	26	4	—	—	1	—	—	100	8	13	4	13	59
364	314	9	11	24,2	15	—	—	1260	9	14	5	14	60
71	60	8	3	14,2	5	—	—	910	5	5	5	5	61
105	96	9	—	9,5	11	—	—	1060	5	5	5	5	62
121	101	18	2	15,1	8	—	—	430	14	18	14	18	63
269	200	35	34	20,6	13	—	—	1080	14	18	14	18	64
93	70	16	7	18,6	5	—	—	900	14	18	7	18	65
8	8	—	—	0,7	12	—	—	450	5	10	5	10	66
219	200	—	19	—	2	—	—	570	5	10	1	10	67
10	10	—	—	—	—	—	—	—	5	10	5	10	68
480	470	—	10	—	3	—	—	1050	5	10	5	10	69
344	300	30	14	13,2	26	—	—	1910	3	7	3	7	70
149	100	49	—	14,9	10	—	—	830	4	7	4	7	71
506	365	98	43	18,4	—	—	—	1160	3	8	3	8	72
120	100	11	9	—	34	—	—	—	3	8	3	8	73
909	620	95	194	22,7	54	—	—	6860	6	7	6	7	74
583	361	96	106	—	40	—	—	5820	6	7	6	7	75
111	100	11	—	3,1	35	—	—	3960	9	14	4	14	76
1110	1010	—	100	—	4	—	—	1070	9	14	4	14	77
63	63	—	—	12,6	5	—	—	—	8	13	5	13	78
23639	19084	1797	2356	—	1168	2	—	120300	—	—	—	—	79
784	568	91	18	—	38	—	—	8180	3	16	3	3	80
274	149	10	—	—	3	—	—	600	3	16	3	3	81
225	90	9	—	—	1	—	—	640	3	16	3	3	82

ПРИМѢЧАНІЯ

Списокъ населенныхъ мѣстъ.

№ № по порядку	Названія гминъ, сельскихъ обществъ и отдѣльных населенныхъ пунктовъ, входящихъ въ ихъ составъ	Родъ поселенія	Число наличныхъ жителей						Число земельныхъ владѣній			
			муж. пола	жен. пола	всего	Въ томъ числѣ			Крестьянскихъ	Купленныхъ	Мелкой шляхты	Дворскихъ и др.
						Непостоян. обою пола	евреевъ об. пола	инострани. об. пола				
1	2	3	4	5	6	7	8	9	10	11	12	13
4	Зашковъ	крестьян. деревня	251	268	519	—	—	—	60	—	—	—
5	Зашковъ	фольваркъ	29	20	49	9	12	—	—	—	—	1
6	Коссаки	крестьян. деревня	88	77	165	—	—	—	11	—	—	—
7	Крамково-Лиске	дер. мелкой шляхты	132	118	250	—	—	—	—	—	33	—
8	Ленгъ-Нурскій	крестьян. деревня	41	46	87	—	8	—	7	—	—	—
9	Нуръ	посадъ	688	693	1381	10	510	1	119	—	—	—
10	Нуръ	фольваркъ	3	8	11	—	—	—	—	—	—	1
11	Камянка-Надбужна	усадебъ	9	10	19	—	—	—	1	—	—	1
12	Обрыте	дер. мелк. шл. и кр.	77	78	155	—	—	—	28	—	9	—
13	Кулко	крестьян. деревня	4	5	9	—	—	—	1	—	—	—
14	Мыслиборы	тоже	33	41	74	—	10	—	6	—	—	—
15	Олтарже-Голаче	дер. мелкой шляхты	132	142	274	—	—	—	3	—	30	—
16	Олтарже-Голаче	фольваркъ	9	8	17	—	—	—	—	—	—	1
17	Орловске	дер. мелк. шляхты	62	56	118	—	—	—	—	—	15	—
18	Муравске-Надбужне	тоже	110	112	222	—	5	—	—	—	25	—
19	Слѣповроны-Нагурне	дер. мелк. шл. и кр.	60	53	113	—	—	—	8	—	5	—
20	Слѣповроны-Цомпоры	тоже	25	32	57	—	2	—	3	—	4	—
21	Слѣповроны-Яновеита	тоже	3	1	4	—	—	—	—	—	—	1
22	Слѣповроны-Бохны	тоже	4	9	13	—	—	—	1	—	2	—
23	Странковъ	крестьян. деревня	77	78	155	—	—	—	13	—	—	—
24	Странковъ	фольваркъ	13	17	30	—	13	—	—	1	—	1
Итого въ гминѣ			2081	2101	4182	22	569	1	296	2	135	9
Гмина Орло.												
1	Блендница	дер. крест. б. каз.	138	150	288	—	—	—	36	—	—	—
2	Брокъ	посадъ	1323	1393	2716	22	1410	—	220	—	—	3
3	Брокъ	дер. крест. б. каз.	26	26	52	—	7	—	22	—	—	—
4	Брокъ	фольваркъ	10	8	18	—	—	—	—	—	—	1
5	Бѣль	дер. крест. б. каз.	94	93	187	—	—	—	23	—	—	1
6	Бѣль	фольваркъ	5	7	12	—	—	—	—	—	—	1
7	Гачково	дер. крест. б. каз.	38	70	108	—	—	—	16	—	—	—
8	Глина	тоже	155	175	330	1	—	—	44	—	—	1
9	Данилово	тоже	80	93	173	—	—	—	19	—	—	—
10	Данилово	фольваркъ	—	—	—	—	—	—	—	—	—	1
11	Даниловка	лѣсная усадьба	10	13	23	1	—	—	—	—	—	1
12	Данилово	тоже	—	—	—	—	—	—	—	—	—	1
13	Жахи	дер. крест. б. каз.	125	116	241	—	—	—	18	—	—	—
14	Злоторія-Нова	тоже	57	65	122	—	—	—	26	—	—	—
15	Злоторія	фольваркъ	—	—	—	—	—	—	—	—	—	1
16	Злоторія-Стара	дер. крест. б. каз.	80	70	150	—	—	—	16	—	—	—
17	Каньково-Пецки	тоже	242	241	483	1	—	—	60	—	—	—
18	Качково	тоже	304	303	607	—	—	—	66	—	—	—
19	Клюково	тоже	90	97	187	—	—	—	16	—	—	—
20	Пржевозъ	тоже	16	16	32	—	—	—	5	—	—	—
21	Борове	тоже	48	32	80	—	10	—	12	—	—	—
22	Пржистань	усадебъ	5	8	13	—	15	—	—	—	—	1
23	Малкинъ-Гурна	дер. крест. б. каз.	219	259	478	5	51	—	49	—	—	1
24	Малкинъ-Дольна	тоже	62	61	123	—	18	—	13	—	—	—
25	Негувецъ	тоже	—	—	—	—	—	—	—	—	—	—
26	Ясеница	лѣсная усадьба	91	89	180	—	—	—	15	—	—	1

Островскій уѣздъ.

всей	Количество земли (въ моргахъ)			Количество земли на 1 крестьян. владѣніе (въ морг.)	Число жилыхъ строеній			Стоимость всѣхъ строеній по страховой оцѣнкѣ (въ рубляхъ)	Разстояніе въ верстахъ отъ				№ № по порядку	ПРИМѢЧАНІЯ
	Въ томъ числѣ				деревянныхъ	каменныхъ	глинобитныхъ		гминнаго управленія	гминнаго суда	школы	почтовой станціи		
	пахатной	луговъ	лѣсовъ											
14	15	16	17	18	19	20	21	22	23	24	25	26	27	28
983	790	37	—	16,3	49	—	1	7520	9	25	9	9	4	Въ посадѣ Нуръ гминное управление, училище, костель, почтовая станція, 3 вѣтряныя мельницы, 6 лавокъ, 4 питейныхъ заведенія и 6 ярмарокъ въ годъ.
887	432	29	481	—	5	1	—	14340	9	25	9	9	5	Гмина принадлежитъ къ Судебному Округу (Чижевъ).
306	264	6	9	27,8	18	—	—	2610	3	19	3	3	6	Винокурный и пивоваренный заводы въ дер. Зашковъ.
663	492	29	126	—	33	—	—	4570	6	20	6	6	7	Вѣтряныя мельницы въ дер. Зашковъ, Коссаки и Мыслиборы.
30	19	3	—	4,5	6	—	—	800	2	16	2	2	8	Дороги III разряда.
2838	1502	59	467	23,8	108	—	—	57600	—	16	—	—	9	
490	372	20	—	—	4	—	—	4900	—	16	—	—	10	
45	26	3	4	—	1	—	—	200	2	18	2	2	11	
284	190	18	13	—	17	—	—	1820	7	23	7	7	12	
50	8	11	—	50,0	1	—	—	—	8	24	8	8	13	
92	39	12	3	15,3	7	—	—	1510	5	21	5	5	14	
820	273	42	180	—	32	—	—	7300	4	17	4	4	15	
201	90	6	10	—	1	—	—	2700	4	17	4	4	16	
417	151	2	131	—	15	—	—	1690	6	22	6	6	17	
253	145	25	14	—	25	—	—	2520	4	20	4	4	18	
233	134	17	—	—	12	—	—	1330	8	24	8	8	19	
143	38	29	1	—	7	—	—	1430	10	26	10	10	20	
232	182	19	9	—	3	—	—	490	9	25	9	9	22	
128	61	6	—	9,9	11	—	—	3095	3	13	3	3	23	
434	327	51	107	—	5	1	—	6300	3	13	3	3	24	
10812	6342	534	1573	—	402	2	1	132145	—	—	—	—	—	
723	626	20	15	20,1	32	—	—	5040	12	7	1	8	1	Въ посадѣ Брокъ гминное управление, училище, костель, 3 вѣтряныя мельницы, медоваренный заводъ, 12 лавокъ, 9 питейныхъ заведеній и 6 ярмарокъ въ годъ
1908	1124	200	50	—	189	1	1	79639	—	9	—	9	2	Ближайшая почта въ д. Малкинъ.
202	138	35	—	9,1	7	—	—	2110	1	9	1	9	3	Гминный судъ въ гор. Островѣ.
150	98	20	2	—	5	—	—	3890	1	9	1	9	4	Вѣтряныя мельницы въ д. Брокъ и Малкинъ; водяныя въ дер. Орло и Данилово.
533	427	20	5	—	21	—	—	4740	9	5	4	4	5	Питейныя заведенія въ дер. Орло и Малкинъ.
393	341	30	—	—	3	—	—	4380	9	5	4	4	6	Шоссейная дорога изъ Малкини въ Островъ.
285	184	45	—	17,9	17	—	—	3129	17	15	11	11	7	
589	294	66	—	—	39	—	—	7100	6	9	7	6	8	
531	425	67	—	27,9	22	—	—	8100	9	9	4	7	9	
845	509	30	3	—	4	—	—	10440	9	9	4	7	10	
2236	116	10	2106	—	3	—	—	3020	9	10	4	6	11	
8	4	1	—	—	1	—	—	1950	9	9	4	7	12	
470	370	20	15	26,1	17	—	—	6930	8	6	5	5	13	
173	76	60	—	6,6	27	—	—	3610	13	10	6	12	14	
443	383	40	—	—	4	—	—	2200	13	10	6	12	15	
226	133	47	—	14,1	18	—	—	3850	13	10	6	12	16	
1366	1043	35	48	22,7	57	—	—	10410	11	17	7	4	17	
1127	691	109	—	17,0	60	—	—	13380	5	9	6	8	18	
283	161	30	—	17,7	20	—	—	4430	6	15	7	5	19	
97	44	16	—	19,4	4	—	—	840	8	15	7	3	20	
176	82	30	—	14,4	8	—	—	3380	10	17	8	4	21	
161	11	2	—	—	1	—	—	3100	9	17	8	4	22	
1026	626	40	30	20,8	50	—	—	21520	10	15	6	—	23	
234	136	10	10	18,0	15	—	—	1780	9	14	5	1	24	
228	166	15	5	15,2	14	—	—	2640	7	7	2	6	25	
844	12	2	829	—	1	—	—	—	7	7	2	6	26	

Списокъ населенныхъ мѣстъ.

№ № по порядку	Названія гминъ, сельскихъ обществъ и отдѣльныхъ населенныхъ пунктовъ, входящихъ въ ихъ составъ	Родъ поселенія	Число наличныхъ жителей						Число земельныхъ владѣній			
			муж. пола	жен. пола	всего	Въ томъ числѣ			надѣльныхъ	купленныхъ	мелкой шляхты	дворскихъ и др.
						непостоян. об. пола	евреевъ об. пола	инострани. об. пола				
1	2	3	4	5	6	7	8	9	10	11	12	13
27	Орло	дер. крест. б. каз.	33	45	78	—	—	—	12	—	—	1
28	Орло	фольваркъ	22	22	44	1	—	—	—	—	—	1
29	Орло	мельн. усадьба	—	—	—	—	—	—	—	—	—	1
30	Суменжне	дер. крест. б. каз.	172	185	357	—	35	—	46	—	—	—
31	Суменжне	лѣсная усадьба										
32	Чурай	дер. крест. б. каз.	50	71	121	—	—	—	18	—	—	1
33	Чурай	фольваркъ	17	12	29	—	12	—	—	—	—	1
34	Чурай	казенная усадьба	8	7	15	—	—	—	—	—	—	1
35	Феликсово	маіорат. фольваркъ	2	7	9	—	—	—	—	—	—	1
36	Тартовизна	усадьба	7	6	13	—	—	—	—	—	—	1
37	Руда	тоже	5	4	9	—	—	—	—	—	—	1
Итого въ гминѣ			3534	3744	7278	31	1558	—	752	—	—	23
Гмина Поремба.												
1	Бояны	дер. крест. б. каз.	65	68	133	—	—	—	26	1	—	1
2	Бояны	лѣсная усадьба	5	2	7	—	—	—	—	—	—	1
3	Журавенецъ	тоже										
4	Висънево	дер. крест. б. каз.	178	172	350	3	16	—	54	—	—	1
5	Висънево	лѣсная усадьба	9	4	13	—	—	—	—	—	—	1
6	Липнякъ	тоже	18	10	28	—	—	—	—	—	—	1
7	Грабовница-Нова	дер. крест. б. каз.	86	85	171	—	—	—	27	1	—	1
8	Цѣпка	лѣсная усадьба	10	9	19	—	6	—	—	—	—	1
9	Грабовница-Стара	дер. крест. б. каз.	128	156	284	3	2	—	37	1	—	1
10	Гржибовске	тоже	12	8	20	1	—	—	3	—	—	1
11	Гржибовске	фольваркъ	6	7	13	—	—	—	—	—	—	1
12	Ставекъ	лѣсная усадьба	6	2	8	—	—	—	—	—	—	1
13	Дудовизна	дер. крест. б. каз.	48	37	85	—	—	—	11	—	—	1
14	Новины	лѣсная усадьба	1	—	1	—	—	—	—	—	—	1
15	Дыбки	дер. крест. б. каз.	137	161	298	5	—	—	44	1	—	1
16	Дыбки	фольваркъ	8	5	13	—	9	—	—	1	—	1
17	Дыбки	лѣсная усадьба	2	1	3	—	—	—	—	—	—	1
18	Осухово-Старе	дер. крест. б. каз.	71	56	127	—	9	—	19	1	—	1
19	Кусковизна	тоже	121	111	232	—	2	—	29	1	—	1
20	Кацпуры	тоже	28	30	58	—	—	—	7	—	—	1
21	Стокъ-Сагае	тоже	24	13	37	—	10	—	3	—	—	1
22	Дуды	тоже	37	36	73	—	—	—	10	—	—	1
23	Лясковизна	тоже	84	86	170	—	6	—	21	1	—	1
24	Лясковизна	лѣсная усадьба	4	2	6	—	—	—	—	—	—	1
25	Нагушево	дер. крест. б. каз.	288	258	546	2	10	—	89	—	—	1
26	Ракаржъ-Фидуры	тоже	26	24	50	—	—	—	12	1	—	1
27	Нивиско	смоляная усадьба	15	12	27	—	—	—	—	—	—	1
28	Добѣхи	лѣсная усадьба	4	3	7	—	—	—	—	—	—	1
29	Нагушево	дер. крест. б. каз.	168	182	350	3	9	—	52	1	—	1
30	Турка	тоже	54	57	111	—	11	—	11	1	—	1
31	Турка	лѣсная усадьба	10	11	21	—	—	—	—	—	—	1
32	Осухово-Нове	дер. крест. б. каз.	280	261	541	—	—	—	74	1	—	1
33	Пржымы	тоже	170	193	363	—	13	—	48	—	—	1
34	Палки	смоляная усадьба	6	9	15	—	14	—	—	—	—	1
35	Езюрки	лѣсная усадьба	7	7	14	—	—	—	—	—	—	1
36	Ляски	тоже	—	—	—	—	—	—	—	—	—	1

Островскій уѣздъ.

№ № по порядку	Количество земли (въ моргахъ)				Количество земли на 1 крестьян. владѣніе (въ морг.)	Число жилыхъ строеній			Разстояніе въ верстахъ отъ				№ № по порядку	ПРИМѢЧАНІЯ													
	всей	Въ томъ числѣ				деревянныхъ	каменныхъ	глинобитныхъ	Стоимость всѣхъ строеній по страховой оцѣнкѣ (въ рубляхъ)	гминнаго управленія	гминнаго суда	школы			почтовой станціи												
		пахатной	луговъ	лѣсовъ																							
14	15	16	17	18	19	20	21	22	23	24	25	26	27	28													
27	221	150	15	10	18,4	11	—	—	1450	6	7	1	6	27													
28	309	231	20	—	—	3	—	—	4230	6	7	1	6	28													
29	39	29	3	—	—	1	—	—	750	6	7	1	6	29													
30	629	554	20	15	13,6	44	—	—	8930	6	7	5	7	30													
31	1414	25	4	1385	—	2	—	—	350	6	10	7	6	31													
32	124	96	10	—	6,8	16	—	—	1930	3	9	7	8	32													
33	346	269	40	10	—	4	—	—	4800	3	9	7	8	33													
34	7	3	2	—	—	1	—	—	150	3	9	7	8	34													
35	162	40	10	10	—	3	—	—	—	3	9	7	8	35													
36	34	28	1	—	—	1	—	—	1628	3	11	4	6	36													
37	—	—	—	—	—	—	—	—	—	—	—	—	—	37													
Итого														18542	9645	1125	4548	—	725	—	—	235826	—	—	—	—	—
Гмина Поремба.														370	130	78	3	13,7	17	—	—	5750	10	7	7	18	2
3	Журавенецъ	тоже	5	2	7	—	—	—	—	—	—	—	—	1	3												
4	Висънево	дер. крест. б. каз.	178	172	350	3	16	—	54	—	—	—	—	4													
5	Висънево	лѣсная усадьба	9	4	13	—	—	—	—	—	—	—	—	5													
6	Липнякъ	тоже	18	10	28	—	—	—	—	—	—	—	—	6													
7	Грабовница-Нова	дер. крест. б. каз.	86	85	171	—	—	—	27	1	—	—	—	7													
8	Цѣпка	лѣсная усадьба	10	9	19	—	6	—	—	—	—	—	—	8													
9	Грабовница-Стара	дер. крест. б. каз.	128	156	284	3	2	—	37	1	—	—	—	9													
10	Гржибовске	тоже	12	8	20	1	—	—	3	—	—	—	—	10													
11	Гржибовске	фольваркъ	6	7	13	—	—	—	—	—	—	—	—	11													
12	Ставекъ	лѣсная усадьба	6	2	8	—	—	—	—	—	—	—	—	12													
13	Дудовизна	дер. крест. б. каз.	48	37	85	—	—	—	11	—	—	—	—	13													
14	Новины	лѣсная усадьба	1	—	1	—	—	—	—	—	—	—	—	14													
15	Дыбки	дер. крест. б. каз.	137	161	298	5	—	—	44	1	—	—	—	15													
16	Дыбки	фольваркъ	8	5	13	—	9	—	—	1	—	—	—	16													
17	Дыбки	лѣсная усадьба	2	1	3	—	—	—	—	—	—	—	—	17													
18	Осухово-Старе	дер. крест. б. каз.	71	56	127	—	9	—	19	1	—	—	—	18													
19	Кусковизна	тоже	121	111	232	—	2	—	29	1	—	—	—	19													
20	Кацпуры	тоже	28	30	58	—	—	—	7	—	—	—	—	20													
21	Стокъ-Сагае	тоже	24	13	37	—	10	—	3	—	—	—	—	21													
22	Дуды	тоже	37	36	73	—	—	—	10	—	—	—	—	22													
23	Лясковизна	тоже	84	86	170	—	6	—	21	1	—	—	—	23													
24	Лясковизна	лѣсная усадьба	4	2	6	—	—	—	—	—	—	—	—	24													
25	Нагушево	дер. крест. б. каз.	288	258	546	2	10	—	89	—	—	—	—	25													
26	Ракаржъ-Фидуры	тоже	26	24	50	—	—	—	12	1	—	—	—	26													
27	Нивиско	смоляная усадьба	15	12	27	—	—	—	—	—	—	—	—	27													
28	Добѣхи	лѣсная усадьба	4	3	7	—	—	—	—	—	—	—	—	28													
29	Нагушево	дер. крест. б. каз.	168	182	350	3	9	—	52	1	—	—	—	29													
30	Турка	тоже	54	57	111	—	11	—	11	1	—	—	—	30													
31	Турка	лѣсная усадьба	10	11	21	—	—	—	—	—	—	—	—	31													
32	Осухово-Нове	дер. крест. б. каз.	280	261	541	—	—	—	74	1	—	—	—	32													
33	Пржымы	тоже	170	193	363	—	13	—	48	—	—	—	—	33													
34	Палки	смоляная усадьба	6	9	15	—	14	—	—	—																	

Списокъ населенныхъ мѣстъ.

№ по порядку	Названія гминъ, сельскихъ обществъ и отдѣльныхъ населенныхъ пунктовъ, входящихъ въ ихъ составъ	Родъ поселенія	Число наличныхъ жителей						Число земельныхъ владѣній			
			муж. пола	жен. пола	всего	Въ томъ числѣ			Крестьянскихъ надѣльныхъ	куленныхъ	мелкой шляхты	дворскихъ и др.
						Непостоян. обого пола	евреевъ об. пола	инострани. об. пола				
1	2	3	4	5	6	7	8	9	10	11	12	13
37	Поремба	дер. крест. б. каз.	277	284	561	2	49	—	56	—	—	1
38	Мосциска	тоже	3	—	3	—	—	—	—	—	—	1
39	Поремба-Средня	тоже	253	276	529	3	38	—	57	1	—	—
40	Поремба	фольваркъ	1	2	3	—	—	—	—	—	—	2
41	Пуздровизна	дер. крест. б. каз.	94	89	183	—	—	—	20	1	—	—
42	Удржинекъ	тоже	220	203	423	—	—	—	56	1	—	—
43	Менкалины	лѣсная усадьба	4	3	7	—	6	—	—	—	—	1
44	Удржинь	дер. крест. б. каз.	272	265	537	2	30	—	70	1	—	—
45	Удржинь	фольваркъ	22	26	48	—	—	—	—	—	—	1
46	Дуда	лѣсная усадьба	1	1	2	—	—	—	—	—	—	1
Итого въ гминѣ			3263	3227	6490	24	240	—	836	16	—	26
Гмина Шульборже-Коты.												
1	Брулино-Липске	дер. мел. шл. и кр.	88	94	182	—	—	—	17	—	3	—
2	Брулино-Коски	фольваркъ	41	39	80	12	—	—	—	—	—	1
3	Брулино-Пивки	дер. мелк. шляхты	32	36	68	—	—	—	—	—	7	—
4	Брулино-Оправчики	тоже	17	22	39	—	—	—	—	—	5	—
5	Брулино-Старозумы	фольваркъ	4	5	9	—	—	—	—	—	—	1
6	Будзишево-Следзюны	дер. мелкой шляхты	30	30	60	—	—	—	2	—	10	—
7	Будзишево-Бексеолы	фольваркъ	16	10	26	2	—	—	—	—	—	1
8	Годлево-Варше	дер. мелк. шляхты	54	60	114	—	—	—	1	—	18	—
9	Годлево-Вельке	дер. мел. шл. и кр.	112	114	226	2	11	—	6	—	23	—
10	Шульборже-Козы	тоже	34	36	70	—	—	—	3	—	7	—
11	Годлево-Горжеево	тоже	40	32	72	—	—	—	1	—	10	—
12	Годлево-Гудоше	дер. мелкой шляхты	50	50	100	—	—	—	—	—	16	—
13	Годлево-Милевекъ	тоже	58	65	123	—	—	—	—	—	24	—
14	Годлево-Мѣрники	тоже	85	80	165	—	17	—	1	—	21	—
15	Годлево-Плевы	тоже	17	18	35	—	—	—	—	—	2	—
16	Годлево-Ольшево	дер. мелк. шл. и кр.	28	32	60	—	—	—	1	—	3	—
17	Годлево-Цехны	дер. мелкой шляхты	20	17	37	—	—	—	—	—	6	—
18	Годлево-Лубы	тоже	90	95	185	—	—	—	—	—	29	—
19	Голембе-Лѣснево	тоже	31	35	66	—	—	—	—	—	7	—
20	Неналты-Заленги	тоже	9	10	19	—	—	—	—	—	4	—
21	Гостково	дер. мелк. шл. и кр.	190	201	391	2	4	—	46	—	—	—
22	Гостково	фольваркъ	12	1	13	11	—	—	—	—	—	1
23	Геленово	тоже	14	4	18	9	—	—	—	—	—	1
24	Гумово-Добки	тоже	15	15	30	6	—	—	—	—	—	1
25	Желязы-Броково	дер. мелк. шл. и кр.	71	78	149	2	2	—	4	—	11	1
26	Зуель	дер. крест. б. каз.	155	151	306	5	—	—	38	—	—	7
27	Каленчинь	тоже	70	73	143	—	6	—	22	—	—	—
28	Кулешки-Мале	дер. мелк. шляхты	15	18	33	—	—	—	—	—	3	—
29	Кулешки-Дуже	тоже	13	14	27	—	—	—	—	—	3	—
30	Неналты-Кулешки	крестьян. деревня	5	5	10	—	—	—	2	—	—	—
31	Лѣснево	тоже	60	70	130	—	—	—	22	—	—	—
32	Мяново	тоже	140	150	290	2	—	—	26	—	—	1
33	Мяново	фольваркъ	22	2	24	22	—	—	—	—	—	1
34	Свѣрже-Лѣсневекъ	дер. мелк. шляхты	45	51	96	—	—	—	—	—	18	—
35	Грендзше	тоже	16	18	34	—	—	—	—	—	9	—
36	Мянувекъ	фольваркъ	1	4	5	—	—	—	—	—	—	1

Островскій уѣздъ.

№ по порядку	Количество земли (въ моргахъ)				Количество земли на 1 крестьян. владѣнне (въ морг.)	Число жилыхъ строеній			Разстоянiе въ верстахъ отъ				№ по порядку													
	всей	Въ томъ числѣ				деревянныхъ	каменныхъ	глинобитныхъ	Стоимость всѣхъ строеній по страховоной оцѣнкѣ (въ рубляхъ)	гминнаго управленія	гминнаго суда	школы		почтовой станціи												
		пахатной	луговой	лѣсовъ																						
14	15	16	17	18	19	20	21	22	23	24	25	26	27													
37	1190	705	292	3	—	113	1	—	16650	10	—	—	18	37												
38	—	—	—	—	—	—	—	—	—	—	—	—	—	38												
39	—	—	—	—	—	—	—	—	—	—	—	—	—	39												
40	171	119	28	—	—	—	—	—	—	10	—	—	—	40												
41	215	137	35	—	10,2	19	—	—	3970	2	9	3	—	41												
42	790	372	231	2	14,1	55	—	—	8200	13	2	2	—	42												
43	877	475	223	10	12,3	63	1	—	8730	12	3	3	—	43												
44	231	118	55	—	—	4	—	—	2990	12	3	3	—	44												
45	—	—	—	—	—	—	—	—	—	—	—	—	—	45												
46	—	—	—	—	—	—	—	—	—	—	—	—	—	46												
Итого въ гминѣ														12121	7174	2669	148	—	761	2	—	129330	—	—	—	—
Гмина Шульборже-Коты.																										
1	307	208	18	—	—	15	—	—	2270	5	12	4	7	1												
2	583	330	30	16	—	3	2	—	5620	6	13	5	8	2												
3	122	86	2	—	—	7	—	—	1010	6	12	5	8	3												
4	137	102	6	—	—	2	1	—	590	6	12	4	7	4												
5	173	126	12	—	—	2	—	—	1950	6	12	5	8	5												
6	86	62	2	—	—	11	—	—	1830	7	5	6	12	6												
7	240	144	10	4	—	2	—	—	1100	7	13	4	5	7												
8	155	70	12	20	—	19	—	—	2580	7	11	7	7	8												
9	956	508	24	162	—	24	—	—	3850	7	10	7	7	9												
10	303	172	16	40	—	7	—	—	6100	7	13	8	6	10												
11	250	178	12	—	—	11	—	—	1130	5	5	3	7	11												
12	308	216	14	—	—	13	—	—	1770	3	9	7	6	12												
13	161	26	10	66	—	16	—	—	630	8	12	8	8	13												
14	195	86	12	22	—	23	—	—	5190	7	11	7	7	14												
15	71	34	14	6	—	2	—	—	70	7	11	7	7	15												
16	159	118	10	—	—	6	—	—	1810	6	7	2	7	16												
17	231	160	16	—	—	6	—	—	2640	6	7	2	7	17												
18	194	100	8	30	—	27	—	—	1850	8	12	8	8	18												
19	237	160	8	—	—	7	—	—	3410	6	6	5	10	19												
20	84	54	6	—	—	4	—	—	1430	6	6	5	10	20												
21	893	610	56	20	—	33	1	—	12680	4	10	4	7	21												
22	466	356	22	—	—	3	—	—	8230	4	10	4	5	22												
23	248	166	2	—	—	1	1	—	7610	4	10	4	5	23												
24	513	318	44	—	—	14	1	—	2160	5	11	3	5	24												
25	560	332	60	12	—	32	—	—	10420	8	8	—	12	25												
26	614	432	70	10	28,0	15	—	—	2760	7	11	4	9	26												
27	90	62	2	—	—	3	—	—	860	7	5	4	11	27												
28	89	64	10	—	—	3	—	—	720	7	7	4	11	28												
29	28	22	2	—	14,0	2	—	—	250	7	5	4	11	29												
30	287	200	6	24	13,0	18	—	—	2330	1	7	6	10	30												
31	1997	934	180	130	—	37	—	—	17650	4	6	3	6	31												
32	162	116	2	8	—	15	—	—	2090	2	5	5	11	32												
33	154	116	4	10	—	7	—	—	2070	2	5	5	11	33												
34	977	182	—	620	—	1	—	—	2200	1	6	8	10	34												

ПРИМѢЧАНІЯ

Гминное управленіе въ дер. Шульборже-Коты. Ближайшая почтовая станція въ Чижевѣ; гминный судъ въ пос. Зарембы-Косцѣльне, костель въ д. Зуель. Пивоваренный заводъ въ дер. Гостково; питей

Списокъ населенныхъ мѣстъ.

№ № по порядку	Названія гминъ, сельскихъ обществъ и отдѣльныхъ населенныхъ пунктовъ, входящихъ въ ихъ составъ	Родъ поселенія	Число наличныхъ жителей						Число земельныхъ владѣній			
			муж. пола	жен. пола	всего	Въ томъ числѣ			Крестьянскихъ	Купленныхъ	мелкой шляхты	дворовыхъ и др.
						непостоян. об. пола	евреевъ об. пола	иностраниц. об. пола				
1	2	3	4	5	6	7	8	9	10	11	12	13
37	Сверже-Панки	дер. мелкой шляхты	55	57	112	—	—	—	—	—	23	—
38	Сверже-Творки	тоже	17	18	35	—	—	—	—	—	8	—
39	Сверже-Келче	тоже	9	11	20	—	—	—	—	—	2	—
40	Слупъ	крестьян. деревня	50	42	92	—	—	—	16	—	—	1
41	Слупъ	фольваркъ	2	—	2	2	—	—	—	—	—	1
42	Смолево	дер. крест. б. каз.	90	89	179	—	—	—	28	—	—	—
43	Смолево	фольваркъ	6	1	7	7	—	—	—	—	—	1
44	Усцянекъ-Дембянка	дер. мелкой шляхты	54	55	109	—	—	—	—	—	17	—
45	Шульборже-Вельке	дер. мел. шл. и кр.	128	130	258	1	9	—	13	—	—	12
46	Шульборже-Коты	тоже	70	70	140	—	—	—	3	—	15	1
47	Яблоново	крестьян. деревня	30	32	62	—	6	—	8	—	—	—
48	Яблоново	фольваркъ	3	1	4	4	—	—	—	—	—	2
49	Пеньки-Собутки	дер. мелк. шл. и кр.	12	10	22	—	—	—	4	—	1	—
50	Янчево-Вельке	дер. м. шляхты	63	64	127	—	—	—	—	—	21	—
Итого въ гминѣ.			2289	2315	4604	89	53	2	264	—	325	35
Гмина Ясеница.												
1	Буды-Гродзе	крестьян. деревня	133	123	256	—	—	—	16	—	—	—
2	Гуты-Буйно	дер. мелк. шляхты	162	170	332	—	3	—	—	—	40	—
3	Домброва	крестьян. деревня	123	143	266	—	3	—	25	—	—	—
4	Домброва	фольваркъ	11	10	21	9	1	—	—	—	—	2
5	Калиново	крестьян. деревня	363	375	738	—	6	—	—	76	—	1
6	Калиново	фольваркъ	7	7	14	8	—	—	—	—	—	1
7	Ковалевка	крестьян. деревня	108	113	221	—	2	—	—	26	—	—
8	Круле-Дуже	тоже	268	289	557	—	4	—	—	54	—	—
9	Круле-Мале	тоже	121	122	243	—	—	—	—	28	—	—
10	Лентовница	тоже	208	221	429	—	3	—	49	—	—	—
11	Лентовница	фольваркъ	6	6	12	7	—	—	—	—	—	1
12	Нескоржъ	крестьян. деревня	306	295	601	—	2	—	—	66	—	—
13	Нескоржъ	фольваркъ	4	7	11	6	—	—	—	—	—	1
14	Новыборекъ	крестьян. деревня	120	141	261	—	4	—	—	25	—	—
15	Папроць-Дужа	тоже	230	220	450	—	6	—	—	55	—	2
16	Папроць-Мала	тоже	157	192	349	—	6	—	42	—	—	—
17	Пенхратка	тоже	146	174	320	—	4	—	—	35	—	—
18	Просеница	дер. мелк. шл. и кр.	165	173	338	—	8	—	11	7	24	—
19	Русколенки-Нове	крестьян. деревня	135	161	296	—	—	—	—	42	—	—
20	Яново	фольваркъ	4	4	8	—	—	—	—	—	—	1
21	Яново	крестьян. деревня	23	22	45	—	—	—	5	—	—	—
22	Русколенки-Старе	тоже	268	320	588	—	9	—	—	45	—	—
23	Русколенки	фольваркъ	12	11	23	18	—	—	—	—	—	1
24	Смолехи	крестьян. деревня	120	131	251	—	3	—	—	20	—	—
25	Смолехи	фольваркъ	4	3	7	7	—	—	—	—	—	1
26	Угнево	дер. мелк. шл. и кр.	192	188	380	—	14	—	8	8	33	—
27	Ясеница	крестьян. деревня	382	420	802	—	11	—	—	69	—	2
28	Ясеница	фольваркъ	8	6	14	10	2	1	—	—	—	1
29	Хмѣлево	крестьян. деревня	154	203	357	4	2	—	—	36	—	—
30	Хмѣлево	фольваркъ	8	9	17	10	—	—	—	—	—	1
Итого въ гминѣ.			3948	4259	8207	79	93	1	156	592	97	15

Островскій уѣздъ.

№ № по порядку	Названія гминъ, сельскихъ обществъ и отдѣльныхъ населенныхъ пунктовъ, входящихъ въ ихъ составъ	Родъ поселенія	Число наличныхъ жителей						Число земельныхъ владѣній				Количество земли (въ моргахъ)		Число жилыхъ строеній			Разстояніе въ верстахъ отъ				ПРИМѢЧАНІЯ					
			муж. пола	жен. пола	всего	Въ томъ числѣ			Крестьянскихъ	Купленныхъ	мелкой шляхты	дворовыхъ и др.	пахатной	луговъ	лѣсовъ	Крестьянскихъ владѣній (въ морг.)	деревянныхъ	каменныхъ	глинобитныхъ	Стоимость всѣхъ строеній по страховой оцѣнкѣ (въ рубляхъ)	гминнаго управленія		гминнаго суда	школы	почтовой станціи		
						непостоян. об. пола	евреевъ об. пола	иностраниц. об. пола																			
14	15	16	17	18	19	20	21	22	23	24	25	26	27	28													
37	Сверже-Панки	дер. мелкой шляхты	55	57	112	—	—	—	—	—	23	—	304	216	14	—	—	14	—	—	3820	5	5	5	14	37	Гминное управленіе, училище, костель въ дер. Ясеница. Ближайшая почта и гминный судъ въ городѣ Островѣ. Другой костель въ дер. Папроць-Дужа. Вѣтряныя мельницы въ дер. Ясеница, Папроць-Мала, Калиново - Домброва, Круле-Дуже, Пенхратка, Ковалевка. Питейныя заведенія въ дер. Русколенки и Смолехи. Черезъ гмину проходитъ Замбровско - Бѣлостокское шоссе и дорога II разряда изъ Острова въ Зарембы.
38	Сверже-Творки	тоже	17	18	35	—	—	—	—	—	8	—	144	106	4	—	—	7	—	—	990	5	5	5	14	38	
39	Сверже-Келче	тоже	9	11	20	—	—	—	—	—	2	—	99	72	2	—	—	1	—	—	300	5	5	5	14	39	
40	Слупъ	крестьян. деревня	50	42	92	—	—	—	16	—	—	—	1200	406	14	400	—	14	—	—	2990	3	9	7	7	40	
41	Слупъ	фольваркъ	2	—	2	2	—	—	—	—	—	—	2	—	—	—	—	—	—	—	—	—	—	—	—	41	
42	Смолево	дер. крест. б. каз.	90	89	179	—	—	—	28	—	—	—	1920	626	92	760	—	24	—	—	8240	6	8	2	8	42	
43	Смолево	фольваркъ	6	1	7	7	—	—	—	—	—	—	6	—	—	—	—	—	—	—	—	—	—	—	—	43	
44	Усцянекъ-Дембянка	дер. мелкой шляхты	54	55	109	—	—	—	—	—	17	—	386	298	—	—	—	14	—	—	2250	4	10	7	7	44	
45	Шульборже-Вельке	дер. мел. шл. и кр.	128	130	258	1	9	—	13	—	—	—	506	306	8	—	—	16	1	—	7910	1	7	8	9	45	
46	Шульборже-Коты	тоже	70	70	140	—	—	—	3	—	15	—	238	170	2	8	—	12	—	—	6120	—	6	8	9	46	
47	Яблоново	крестьян. деревня	30	32	62	—	6	—	8	—	—	—	79	50	8	4	9,8	7	—	—	1050	7	8	1	9	47	
48	Яблоново	фольваркъ	3	1	4	4	—	—	—	—	—	—	цифры пока заны при фольварк. Мян ово.	131	50	6	—	5	—	—	2500	6	8	1	8	48	
49	Пеньки-Собутки	дер. мелк. шл. и кр.	12	10	22	—	—	—	4	—	1	—	389	278	6	50	—	14	—	—	1480	2	8	7	7	50	
50	Янчево-Вельке	дер. м. шляхты	63	64	127	—	—	—	—	—	21	—	—	—	—	—	—	—	—	—	—	—	—	—	—	—	
Итого въ гминѣ.			2289	2315	4604	89	53	2	264	—	325	35	17426	9428	858	2422	—	519	7	—	156510	—	—	—	—	—	
Гмина Ясеница.													115	100	3	—	7,1	16	—	—	2770	6	4	4	4	1	
1	Буды-Гродзе	крестьян. деревня	133	123	256	—	—	—	16	—	—	—	666	544	—	—	—	33	—	—	1020	6	11	11	11	2	
2	Гуты-Буйно	дер. мелк. шляхты	162	170	332	—	3	—	—	—	40	—	1067	1003	10	—	—	27	—	—	16530	5	12	5	12	3	
3	Домброва	крестьян. деревня	123	143	266	—	3	—	25	—	—	—	4	Домброва	фольваркъ	11	10	21	9	1	—	—	—	—	—	4	
4	Домброва	фольваркъ	11	10	21	9	1	—	—	—	—	—	5	Калиново	крестьян. деревня	363	375	738	—	6	—	—	—	—	—	5	
5	Калиново	крестьян. деревня	363	375	738	—	6	—	—	76	—	—	2134	1960	7	—	—	77	1	1	34910	1	7	1	7	5	
6	Калиново	фольваркъ	7	7	14	8	—	—	—	—	—	—	6	Калиново	фольваркъ	7	7	14	8	—	—	—	—	—	—	6	
7	Ковалевка	крестьян. деревня	108	113	221	—	2	—	—	26	—	—	604	584	10	—	23,2	24	—	7	10100	1	11	1	11	7	
8	Круле-Дуже	тоже	268	289	557	—	4	—	—	54	—	—	1712	1402	80	—	31,8	54	—	—	32200	2	12	2	12	8	
9	Круле-Мале	тоже	121	122	243	—	—	—	—	28	—	—	600	529	20	—	21,4	21	—								

ОСТРОЖЕНСКІЙ УѢЗДЪ.

Списокъ населенныхъ мѣстъ.

№ № по порядку	Названія гминъ, сельскихъ обществъ и отдѣльныхъ населенныхъ пунктовъ, входящихъ въ ихъ составъ	Родъ поселенія	Число наличныхъ жителей						Число земельныхъ владѣній			
			муж. пола	жен. пола	всего	Въ томъ числѣ			Крестьянскихъ	Купленныхъ	Мелкой шляхты	Дворовыхъ и др.
						Непостоян. обою пола	евреевъ об. пола	инострани. об. пола				
1	2	3	4	5	6	7	8	9	10	11	12	13
Гмина Вахъ.												
1	Бандысе	дер. крест. б. каз.	230	238	468	—	—	—	58	—	—	—
2	Бржозовый-Контъ	тоже	120	119	239	—	—	—	29	—	—	—
3	Буды-Харцябалда	тоже	38	36	74	—	—	—	10	—	—	—
4	Рокитувка	тоже										
5	Вялюсны-Лясекъ	тоже										
6	Климекъ	тоже	130	126	256	—	—	—	33	—	—	—
7	Вахъ	тоже	412	400	812	—	—	—	104	—	—	—
8	Видмусы	тоже	340	344	684	—	—	—	94	—	—	—
9	Козловизна	тоже	18	19	37	—	—	—	4	—	—	—
10	Выкротъ	тоже	512	461	973	2	—	—	118	—	—	—
11	Гадомске	тоже	63	70	133	—	—	—	11	—	—	—
12	Дренжекъ	тоже	110	108	218	—	—	—	27	—	—	—
13	Длуге	тоже	189	189	378	2	2	—	48	—	—	—
14	Завады	тоже	283	238	521	3	3	—	76	—	—	—
15	Залѣсе	тоже	280	272	552	—	—	—	69	—	—	—
16	Здунекъ	тоже	196	193	389	—	—	—	49	—	—	—
17	Копачиска	тоже	158	133	291	—	—	—	35	—	—	—
18	Ольшины	тоже	243	240	483	—	—	—	63	—	—	—
19	Рухае	тоже	142	142	284	—	—	—	31	—	—	—
20	Сурове	тоже	522	543	1065	5	2	2	129	—	—	—
21	Цупель	тоже	91	67	158	—	—	—	13	—	—	—
22	Чарня	тоже	170	188	358	—	—	1	44	—	—	—
23	Буды-Чарня	тоже	11	12	23	—	—	—	2	—	—	—
24	Дунай	тоже										
25	Харцябалда	тоже	124	108	232	2	—	—	33	—	—	—
Итого въ гминѣ			4382	4246	8628	14	7	3	1080	—	—	—
Гмина Говорово.												
1	Волька-Бржезинская	крестьян. деревня	92	106	198	1	3	—	31	2	—	—
2	Замбръжице	фольваркъ	13	6	19	2	—	—	—	—	—	1
3	Говорово	посадъ	911	1049	1960	14	1846	4	100	—	—	—
4	Говорово-Пробоство	раскуп. фольваркъ	63	72	135	—	3	3	1	11	5	9
5	Говорувекъ	дер. крест. б. каз.	88	93	181	3	2	2	25	—	—	—
6	Гродзискъ	крестьян. деревня	86	100	186	—	—	—	31	—	—	—
7	Гродзискъ	фольваркъ	1	1	2	2	—	—	—	—	—	1
8	Гуры	крестьян. деревня	50	50	100	3	—	—	12	—	—	—
9	Гуры	фольваркъ	5	4	9	4	—	—	—	—	—	1
10	Емелисте	крестьян. деревня	82	113	195	—	9	—	26	—	—	—
11	Емелисте	фольваркъ	6	4	10	3	—	—	—	—	—	1
12	Жабинъ	дер. крест. б. каз.	170	164	334	—	—	—	43	—	—	—
13	Качка	дер. мелк. шл. и кр.	84	82	166	—	—	—	13	3	9	—
14	Кобылинъ	крестьян. деревня	92	114	206	—	2	—	34	—	—	—
15	Кобылинъ	фольваркъ										
16	Рабенды	крестьян. усадьба	12	10	22	—	—	—	2	—	—	—
17	Липянка	дер. крест. б. каз.	169	186	355	—	—	—	46	—	—	—
18	Покръжвница	крестьян. деревня	124	124	248	—	—	—	38	—	—	—
19	Покръжвница	фольваркъ	8	6	14	7	—	5	—	—	—	1
20	Поникевъ-Дужа	крестьян. деревня	138	158	296	—	—	—	38	—	—	—

Остроленкскій уѣздъ.

№ № по порядку	Количество земли (въ моргахъ)	Въ томъ числѣ			Количество земли на 1 крест. владѣнне (въ морг.)	Число жилыхъ строеній			Разстоянiе въ верстахъ отъ				№ № по порядку	ПРИМѢЧАНIЯ	
		пахатной	луговой	лѣсовъ		деревянныхъ	каменныхъ	глинобитныхъ	Стоимость всѣхъ строеній по страховой оцѣнкѣ (въ рубляхъ)	гминнаго управленія	гминнаго суда	школы			почтовой станціи
1	1056	552	424	—	18,2	58	—	—	13530	9	17	9	14	1	Гминное управление и начальное училище въ д. Вахъ. Ближайшая почтовая станція въ пос. Мышинецъ; гминный судъ въ д. Кадзидло гм. Дылево. Дороги II разряда.
2	680	332	272	—	23,4	29	—	—	8700	13	21	13	9	2	
3	40	16	20	—	4,0	10	—	—	3160	8	16	8	8	3	
4	1044	286	394	—	31,6	33	—	—	8970	7	15	7	3	4	
5	2612	1098	1090	8	25,1	104	—	—	26580	—	8	—	11	5	
6	3174	1376	694	—	32,5	98	—	—	31250	4	12	4	4	6	
7	3252	778	1182	—	27,6	18	—	—	34730	6	14	6	5	7	
8	458	112	166	—	41,6	11	—	—	7000	7	12	7	9	8	
9	988	178	234	—	36,6	27	—	—	9370	5	15	5	4	9	
10	806	258	358	—	16,9	48	—	—	8500	13	21	13	14	10	
11	1640	424	772	—	21,6	76	—	—	16600	8	18	8	14	11	
12	1628	750	642	—	23,6	69	—	—	22190	2	10	2	8	12	
13	1184	372	406	—	24,1	49	—	—	12560	6	14	6	5	13	
14	1012	232	256	—	28,9	35	—	—	11050	8	16	8	16	14	
15	1350	456	496	—	21,4	63	—	—	17270	5	13	5	12	15	
16	432	140	118	—	13,9	31	—	—	5670	16	24	16	11	16	
17	2582	884	914	—	20,0	129	—	—	29720	17	25	17	15	17	
18	280	150	68	20	21,5	13	—	—	5420	18	26	18	17	18	
19	958	280	334	—	20,8	44	—	—	10520	15	23	15	10	19	
20	40	20	16	—	20,0	2	—	—	510	14	22	14	11	20	
21	392	104	194	—	11,8	33	—	—	8940	7	15	7	7	21	
22	25698	8728	9050	28	—	1080	—	—	292240	—	—	—	—	22	
23	119	84	14	—	3,3	31	—	—	7570	1	14	—	14	23	
24	654	398	43	—	—	2	—	—	2770	1	14	1	14	24	
25	13	2	—	—	0,1	100	—	—	65180	—	14	—	14	25	
26	307	177	45	—	—	26	—	—	27260	—	15	—	15	26	
27	453	362	49	—	18,1	25	—	—	16440	—	15	—	15	27	
28	115	64	19	—	3,7	17	—	—	3390	1	15	1	15	28	
29	486	360	90	—	—	—	3	—	5000	1	15	1	15	29	
30	63	56	2	—	5,2	12	—	—	1620	7	19	7	19	30	
31	982	350	4	180	—	4	—	—	6550	7	19	7	19	31	
32	33	13	3	—	1,3	7	—	—	2090	5	17	5	17	32	
33	1057	380	90	225	—	5	1	—	8740	5	17	5	17	33	
34	1435	1035	—	—	30,0	43	—	—	7040	6	15	6	15	34	
35	513	250	24	40	—	23	—	—	9090	5	18	5	18	35	
36	474	293	169	—	14,0	29	—	—	5940	8	23	8	23	36	
37	153	—	28	125	—	—	—	—	—	8	23	8	23	37	
38	26	19	5	—	13,0	1	—	—	430	5	18	5	18	38	
39	1053	872	19	—	22,9	42	—	—	10020	8	23	8	23	39	
40	600	395	59	—	15,8	30	—	—	7570	1	16	1	16	40	
41	367	304	40	—	—	2	—	—	5000	2	16	2	16	41	
42	368	197	34	—	9,8	26	—	—	7200	2	16	2	16	42	

Въ пос. Говорово гминное управление, училище, приходской костель, 6 питейныхъ заведеній, 29 мелочныхъ лавокъ и торговыхъ заведеній, 6 ярмарокъ въ годъ. Ближайшая почта въ пос. Рожанъ; гминный судъ въ пос. Червинъ гм. Червинъ. Въ дер. Говорово-Пробоство кожевенный и кирпичный заводы. Питейное заведеніе въ дер. Гродзискъ. Дорога I разряда Ломжинско-Пултуская.

Списокъ населенныхъ мѣстъ.

№ № по порядку	Названія гминъ, сельскихъ обществъ и отдѣльныхъ населенныхъ пунктовъ, входящихъ въ ихъ составъ	Родъ поселенія	Число наличныхъ жителей						Число земельныхъ владѣній			
			муж. пола	жен. пола	всего	Въ томъ числѣ			Крестьянскихъ	Купленныхъ	Мелкой шляхты	Дворскихъ и др.
						Непостоянн. об. пола	евреевъ об. пола	инострани. об. пола				
1	2	3	4	5	6	7	8	9	10	11	12	13
21	Поникевъ-Дужа	фольваркъ	8	4	12	6	—	1	—	—	—	1
22	Поникевъ-Мала	крестьян. деревня	142	138	280	—	—	—	29	—	—	—
23	Поникевъ-Мала	фольваркъ	9	2	11	2	—	—	—	—	—	1
24	Рембише-Дзялы	крестьян. деревня	92	114	206	—	18	—	24	—	—	—
25	Рембише-Дзялы	фольваркъ	8	4	12	4	—	—	—	—	—	1
26	Рембише	дер. крест. б. каз.	92	95	187	—	—	—	31	1	—	—
27	Черне	крестьян. деревня	89	85	174	1	—	—	23	—	—	—
28	Черне	фольваркъ	4	1	5	5	—	—	—	—	—	1
29	Юзефово	крестьян. деревня	61	60	121	—	—	—	22	—	—	—
Итого въ гминѣ			2699	2945	5644	57	1883	15	569	17	14	19
Гмина Дылево.												
1	Глеба	дер. крест. б. каз.	183	204	387	—	8	—	49	—	—	—
2	Дылево-Новое	тоже	171	154	325	1	—	—	41	—	—	—
3	Дылево-Старое	тоже	303	290	593	—	6	—	76	—	—	—
4	Дылево-Дворъ	маіорат. фольваркъ	10	8	18	—	—	—	—	—	—	1
5	Еглювецъ	дер. крест. б. каз.	145	141	286	1	1	—	38	—	—	—
6	Кадзидло	тоже	507	449	956	5	80	3	93	—	—	5
7	Кержекъ	тоже	110	87	197	—	—	—	26	—	—	—
8	Караска	тоже	23	16	39	—	—	—	4	—	—	—
9	Кучинске	тоже	102	104	206	—	—	—	25	—	—	—
10	Лодзиска	тоже	82	88	170	—	—	—	20	—	—	—
11	Обіервіа	тоже	377	363	740	1	—	—	91	—	—	—
12	Ольшевка	тоже	212	240	452	2	—	—	54	—	—	—
13	Піасечна	тоже	193	151	344	—	—	—	44	—	—	—
14	Подгурже	тоже	7	7	14	—	—	—	1	—	—	—
15	Стржалки	тоже	71	69	140	—	—	—	21	—	—	—
16	Сярки	тоже	15	19	34	1	—	—	4	—	—	—
17	Каменовиана	тоже	27	18	45	—	—	—	4	—	—	—
18	Сярча-Лонка	тоже	78	83	161	—	—	—	21	—	—	—
19	Худекъ	тоже	200	216	416	—	—	—	55	—	—	—
20	Чарнотржевъ	тоже	171	160	331	—	15	—	42	—	—	—
21	Шафарня	тоже	121	124	245	1	1	—	31	—	—	—
22	Швендровы-Мостъ	тоже	59	49	108	—	—	—	15	—	—	—
Итого въ гминѣ			3167	3040	6207	12	111	3	755	—	—	6
Гмина Мышинець.												
1	Антонія	дер. крест. б. каз.	46	42	88	—	—	—	10	—	—	—
2	Волькове	тоже	646	598	1244	—	—	—	162	—	—	—
3	Домбровы	тоже	690	675	1365	—	—	—	169	—	—	—
4	Крысяки	тоже	238	247	485	—	—	—	67	—	—	—
5	Мацѣва-Шыя	тоже	43	34	77	—	—	—	7	—	—	—
6	Мышинець	посадъ	1612	1595	3207	12	1859	1	197	—	—	2
7	Мышинець-Старый	дер. крест. б. каз.	490	519	1009	—	—	—	120	—	—	—
8	Бровары	тоже	16	24	40	—	—	—	4	—	—	—
9	Недзвѣдзь	тоже	203	180	383	—	—	—	44	—	—	—
10	Орлы	тоже	9	10	19	—	—	—	2	—	—	—
11	Пелты	тоже	433	431	864	—	—	—	112	—	—	—

Остроленкскій уѣздъ.

всей	Количество земли (въ моргахъ)			Количество земли на 1 крестьян. владѣніе (въ морг.)	Число жилыхъ строеній			Стоимость всѣхъ строеній по страховой оцѣнкѣ (въ рубляхъ)	Разстояніе въ верстахъ отъ				№ № по порядку
	Въ томъ числѣ				деревянныхъ	каменныхъ	глинобитныхъ		гминнаго управленія	гминнаго суда	школы	почтовой станціи	
	пахатной	луговой	лѣсовъ										
14	15	16	17	18	19	20	21	22	23	24	25	26	27
632	470	90	—	—	3	2	—	5780	2	16	2	16	21
246	190	31	—	8,4	27	—	—	3900	2	16	2	16	22
897	492	44	251	—	1	2	1	5700	2	16	2	16	23
129	129	—	—	5,3	18	—	—	2830	2	17	2	17	24
744	380	10	—	—	7	—	—	7210	2	16	2	16	25
638	499	96	—	19,9	29	—	—	11380	1	15	1	15	26
222	165	14	—	9,6	17	—	—	2220	2	15	2	15	27
621	278	110	8	—	7	—	—	5050	2	16	2	16	28
239	152	—	—	10,8	19	—	—	3130	5	18	5	18	29
13639	8366	1132	829	—	553	8	1	246100					
1672	868	395	—	34,1	49	—	—	9000	5	7	7	19	1
1362	680	165	90	33,2	41	—	—	18720	—	5	5	14	2
1334	677	450	—	17,5	75	1	—	25590	—	5	5	13	3
120	90	12	—	—	1	—	—	3100	—	5	5	13	4
796	260	65	—	20,9	38	—	—	7910	4	3	3	17	5
2638	960	612	20	28,3	93	—	—	51270	5	—	—	19	6
823	268	148	—	32,4	26	—	—	6380	12	9	6	23	7
154	50	15	—	38,5	4	—	—	1030	14	10	10	28	8
488	239	72	—	19,5	25	—	—	4780	3	2	2	17	9
724	188	118	20	36,2	20	—	—	6590	2	8	8	11	10
2282	727	594	—	25,0	90	—	1	27060	2	7	7	12	11
2332	839	567	—	43,2	54	—	—	16640	4	9	9	10	12
1066	320	299	—	24,2	44	—	—	8830	7	5	5	21	13
6	5	—	—	6,0	5	—	—	400	8	7	7	23	14
762	120	166	4	36,3	21	—	—	2090	5	3	3	20	15
114	45	25	—	28,5	4	—	—	790	6	12	12	7	16
102	41	19	—	25,5	4	—	—	750	7	13	13	7	17
744	157	236	—	35,4	21	—	—	8110	10	4	4	23	18
1434	450	382	—	26,0	55	—	—	15740	6	8	8	18	19
943	205	171	—	22,4	42	—	—	6010	7	9	9	17	20
565	317	152	—	18,2	31	—	—	7460	1	7	7	14	21
511	129	91	110	34,0	15	—	—	4710	6	11	11	9	22
20972	7635	4754	244	—	758	1	1	232960					
230	105	11	—	23,0	12	—	—	3460	10	29	10	10	1
4523	2339	518	—	27,8	170	—	—	70140	4	22	4	4	2
4607	2467	416	—	27,2	183	—	—	74390	7	26	7	7	3
1647	935	318	—	24,6	64	—	—	20410	9	24	9	9	4
171	65	62	—	24,4	7	—	—	1940	3	22	3	3	5
1716	671	415	—	8,6	186	3	—	123910	—	19	—	—	6
3020	1611	413	13	25,1	120	—	—	27500	2	21	2	2	7
22	18	2	—	5,5	5	—	—	1390	1	20	1	1	8
1490	832	318	—	33,8	46	—	—	14550	5	23	5	5	9
18	9	4	—	9,0	2	—	—	230	4	22	4	4	10
2101	1080	412	—	18,8	120	—	—	31550	5	24	5	5	11

ПРИМѢЧАНІА

28

Гминное управленіе въ дер. Дылево.
 Ближайшая почтовая станція въ гор. Остроленкѣ; гминный судъ въ дер. Кадзидло.
 Тамъ же приходской костель и школа.
 Двѣ водяныя мельницы въ дер. Худекъ.
 Питейныя заведенія въ д. д. Кадзидло и Дылево.
 Дороги II и III разряда. (Въ графахъ 4—6 показано все постоянное населеніе, какъ наличное такъ и находящееся въ отлучкѣ, съ прибавленіемъ наличнаго непостояннаго).
 Въ посадѣ Мышинець гминное управленіе, приходской костель, школа, почтовая станція. Заводы пивоваренный и канатный, 3 маслобойни, 3 вѣтряныя мельницы, фабрика сальныхъ свѣчей, 46 мелочныхъ лавокъ, 28 питейныхъ заведеній, 6 ярмарокъ въ годъ.

Списокъ населенныхъ мѣстъ.

№ № по порядку	Названія гминъ, сельскихъ обществъ и отдѣльныхъ населенныхъ пунктовъ, входящихъ въ ихъ составъ	Родъ поселенія	Число наличныхъ жителей						Число земельныхъ владѣній			
			муж. пола	жен. пола	всего	Въ томъ числѣ			Крестьянскихъ	мелкой шляхты	дворскихъ и др.	
						Непостоян. об. пола	евреевъ об. пола	инострани. об. пола				
1	2	3	4	5	6	7	8	9	10	11	12	13
12	Свидвиборекъ	дер. крест. б. каз.	175	150	325	—	—	—	37	—	—	—
13	Цыкъ	тоже	139	155	294	—	—	—	40	—	—	—
14	Цѣнцкъ	тоже	147	127	274	—	—	—	34	—	—	—
Итого въ гминѣ			4887	4787	9674	12	1859	1	1005	—	—	2
Гмина Наклы.												
1	Бялобржегъ-Близкій	дер. мелкой шляхты	87	89	176	2	9	—	—	—	26	—
3	Бялобржегъ-Дальшій	тоже	96	102	198	—	—	—	—	—	26	—
3	Доброленка-Мацьки	тоже	58	65	123	—	—	—	—	—	18	—
4	Доброленка-Стара	тоже	27	26	53	—	—	—	—	—	8	—
5	Дренжево	тоже	20	14	34	—	—	—	—	—	6	—
6	Жебры-Жабинь	тоже	46	49	95	—	—	—	—	—	12	—
7	Жебры-Старавесь	тоже	45	42	87	2	—	—	—	—	15	—
8	Жебры-Славки	тоже	49	45	94	1	6	—	—	—	14	—
9	Жебры-Гржимки	тоже	23	23	46	—	5	—	—	—	9	—
10	Жебры-Вержлясь	тоже	69	59	128	—	—	—	—	—	25	—
11	Жебры-Кончапы	тоже	18	12	30	—	—	—	—	—	4	—
12	Жебры-Острова	тоже	53	40	93	—	—	—	—	—	14	—
13	Жебры-Печиска	тоже	18	10	28	—	—	—	—	—	8	—
14	Круки	тоже	45	50	95	5	8	—	—	—	13	—
15	Дымусы	усадыба	15	16	31	—	—	—	1	—	—	—
16	Наклы	дер. мелк. шляхты	96	97	293	—	—	—	—	—	30	—
17	Ножево	крестьян. деревня	55	55	110	—	2	—	8	—	7	—
18	Ножево	фольваркъ	12	11	23	—	—	—	—	—	—	1
19	Кордово	крестьян. деревня	50	45	95	—	—	—	14	—	—	—
20	Кордово	фольваркъ	12	12	24	—	7	—	—	—	—	3
21	Ольшево-Борки	дер. мелкой шляхты	57	51	108	—	—	—	—	—	24	—
22	Грабово	крестьян. деревня	28	41	69	—	—	—	7	—	—	—
23	Грабово	фольваркъ	12	2	14	—	—	—	—	—	—	1
24	Ольшево	усадыба	6	6	12	6	13	—	—	—	—	1
25	Стемпна-Михалки	дер. мелкой шляхты	56	47	103	—	—	—	—	—	10	—
26	Стемпна-Стара	тоже	81	63	144	—	—	—	—	—	19	—
Итого въ гминѣ			1134	1172	2306	16	50	—	30	—	288	6
Гмина Насядки.												
1	Бржозовка	дер. крест. б. каз.	150	154	304	—	—	—	51	—	—	—
2	Гибалки	тоже	112	108	220	3	2	—	30	—	—	—
3	Голянка	тоже	200	180	380	—	—	—	55	—	—	—
4	Грале	тоже	155	177	332	2	2	—	44	—	—	—
5	Длугиконтъ	тоже	127	124	251	—	—	—	32	—	—	—
6	Домбровка	тоже	164	193	357	7	4	—	48	1	—	1
7	Дурлясы	тоже	115	112	227	—	—	—	36	1	—	—
8	Пржевротна-Гора	тоже	51	37	88	—	—	—	8	—	—	—
9	Климки	тоже	112	115	227	—	—	—	30	—	—	—
10	Кробя	тоже	128	142	270	—	—	—	36	—	—	—
11	Курпевске	тоже	167	189	356	3	—	—	39	—	—	—
12	Лелись	тоже	159	175	334	—	—	—	52	—	—	—
13	Ленгъ-Старосцинскій	тоже	240	281	521	1	—	1	67	1	—	—

Остроленкскій уѣздъ.

№ № по порядку	Названія гминъ, сельскихъ обществъ и отдѣльныхъ населенныхъ пунктовъ, входящихъ въ ихъ составъ	Родъ поселенія	Число наличныхъ жителей						Число земельныхъ владѣній				Количество земли (въ моргахъ)			Число жилыхъ строеній			Разстоянiе въ верстахъ отъ				ПРИМѢЧАНІЯ					
			муж. пола	жен. пола	всего	Въ томъ числѣ			Крестьянскихъ	мелкой шляхты	дворскихъ и др.	всей	Въ томъ числѣ			деревянныхъ	каменныхъ	глинобитныхъ	Стоимость всѣхъ строеній по страховой оцѣнкѣ (въ рубляхъ)	гминнаго управленія	гминнаго суда	школы		почтовой станціи				
						Непостоян. об. пола	евреевъ об. пола	инострани. об. пола					пахатной	луговъ	лѣсовъ													
1	2	3	4	5	6	7	8	9	10	11	12	13	14	15	16	17	18	19	20	21	22	23	24	25	26	27	28	
12	Свидвиборекъ	дер. крест. б. каз.	175	150	325	—	—	—	37	—	—	—	765	318	220	—	20,6	42	—	—	9670	4	23	4	4	12	Гмина принадлежитъ къ I судебному округу (Кадзидло). Дороги II и III разряда. (Въ графахъ 4—6 показано все постоянное населеніе, какъ наличное такъ и находящееся въ отлучкѣ, съ прибавленіемъ наличнаго непостояннаго). Гминное управленіе въ дер. Наклы. Ближайшая почта и гминный судъ въ г. Остроленкѣ Водяныя мельницы въ д. д. Бялобржегъ-Дальшій, Круки и Ольшево. Черезъ гмину проходить Варшавско-Ковенская дорога.	
13	Цыкъ	тоже	139	155	294	—	—	—	40	—	—	712	236	153	—	17,8	44	—	—	10910	7	26	7	7	13			
14	Цѣнцкъ	тоже	147	127	274	—	—	—	34	—	—	1024	586	262	—	30,1	36	—	—	15110	8	20	8	8	14			
Итого въ гминѣ			4887	4787	9674	12	1859	1	1005	—	—	—	22046	11272	3524	13	—	1037	3	—	405160							
Гмина Наклы.																												
1	Бялобржегъ-Близкій	дер. мелкой шляхты	87	89	176	2	9	—	—	—	—	—	438	194	22	22	—	26	—	—	1300	5	5	5	5	1		
3	Бялобржегъ-Дальшій	тоже	96	102	198	—	—	—	—	—	—	—	401	180	10	11	—	27	—	—	1540	5	6	6	6	2		
3	Доброленка-Мацьки	тоже	58	65	123	—	—	—	—	—	—	—	211	97	14	—	—	18	—	—	1220	6	10	10	17	3		
4	Доброленка-Стара	тоже	27	26	53	—	—	—	—	—	—	—	263	150	13	—	—	9	—	—	1050	6	10	10	10	4		
5	Дренжево	тоже	20	14	34	—	—	—	—	—	—	—	83	47	6	—	—	5	—	—	900	2	3	3	3	5		
6	Жебры-Жабинь	тоже	46	49	95	—	—	—	—	—	—	—	299	57	22	20	—	12	—	—	730	6	11	11	11	6		
7	Жебры-Старавесь	тоже	45	42	87	2	—	—	—	—	—	—	184	52	12	20	—	15	—	—	1040	5	10	10	10	7		
8	Жебры-Славки	тоже	49	45	94	1	6	—	—	—	—	—	136	32	4	—	—	12	—	—	1600	6	11	11	11	8		
9	Жебры-Гржимки	тоже	23	23	46	—	5	—	—	—	—	—	144	40	4	—	—	10	—	—	440	5	10	10	10	9		
10	Жебры-Вержлясь	тоже	69	59	128	—	—	—	—	—	—	—	492	242	11	39	—	23	—	—	2130	7	12	12	12	10		
11	Жебры-Кончапы	тоже	18	12	30	—	—	—	—	—	—	—	180	41	19	—	—	4	—	—	460	7	12	12	12	11		
12	Жебры-Острова	тоже	53	40	93	—	—	—	—	—	—	—	251	83	20	48	—	14	—	—	760	3	7	7	7	12		
13	Жебры-Печиска	тоже	18	10	28	—	—	—	—	—	—	—	187	45	25	17	—	9	—	—	860	2	6	6	6	13		
14	Круки	тоже	45	50	95	5	8	—	—	—	—	—	229	97	22	10	—	14	—	—	1430	2	2	2	2	14		
15	Дымусы	усадыба	15	16	31	—	—	—	1	—	—	—	80	45	15	—	—	1	—	—	10	3	3	3	3	15		
16	Наклы	дер. мелк. шляхты	96	97	293	—	—	—	—	—	—	—	483	140	18	25	—	31	—	—	2470	—	4	4	4	16		
17	Ножево	крестьян. деревня	55	55	110	—	2	—	8	—	—	—	91	46	26	—	—	8	—	—	1950	6	8	8	8	17		
18	Ножево	фольваркъ	12	11	23	—	—	—	—	—	—	—	900	612	8	80	—	2	—	—	1200	6	8	8	8	18		
19	Кордово	крестьян. деревня	50	45	95	—	—	—	14	—	—	—	70	12	8	—	5,0	5	—	—	560	3	5	5	5	19		
20	Кордово	фольваркъ	12	12	24	—	7	—	—	—	—	—	770	625	35	10	—	4	—	—	1800	3	5	5	5	20		
21	Ольшево-Борки	дер. мелкой шляхты	57	51	108	—	—	—																				

Списокъ населенныхъ мѣстъ.

№ № по порядку	Названія гминъ, сельскихъ обществъ и отдѣльныхъ населенныхъ пунктовъ, входящихъ въ ихъ составъ	Родъ поселенія	Число наличныхъ жителей						Число земельныхъ владѣній			
			муж. пола	жен. пола	всего	Въ томъ числѣ			Крестьянскихъ	Купленныхъ	Мелкой шляхты	Дворскихъ и др.
						Непостоян. обою пола	евреевъ об. пола	иностраниц. об. пола				
1	2	3	4	5	6	7	8	9	10	11	12	13
14	Насядки	дер. крест. б. каз.	157	165	322	3	—	—	48	1	—	1
15	Площице	тоже	127	145	272	—	—	—	38	—	—	—
16	Росошь	тоже	36	36	72	—	—	—	10	—	—	—
17	Суль	тоже	40	34	74	—	—	—	10	—	—	1
18	Сѣдлица	тоже	55	48	103	—	2	—	11	—	—	—
19	Татары	тоже	113	151	264	—	2	—	39	—	—	—
20	Тодзя	тоже	50	49	99	—	—	—	12	—	—	—
21	Шафарчиска	тоже	86	68	154	—	—	—	16	—	—	—
22	Шква	тоже	143	180	323	—	—	—	41	1	—	—
23	Язгарка	тоже	140	173	313	—	—	—	46	—	—	—
Итого въ гминѣ			2827	3036	5863	19	12	1	799	5	—	3
Гмина Писки.												
1	Виснево	дер. мелкой шляхты	87	93	180	—	—	—	—	—	22	—
2	Волька	тоже	31	40	71	10	—	—	—	—	10	—
3	Гумки	тоже	25	16	41	—	—	—	—	—	8	—
4	Домбекъ-Миленъ	тоже	21	26	47	—	—	—	—	—	6	—
5	Добки-Старе	тоже	31	35	66	—	—	—	1	—	5	—
6	Добки-Нове	тоже	15	14	29	—	—	—	—	—	5	—
7	Жмиево-Загробы	тоже	47	62	109	—	—	—	—	—	4	—
8	Филохы-Миленъ	тоже	22	34	56	—	—	—	—	—	9	—
9	Жмиевекъ-Мансъ	дер. мелк. шл. и кр.	18	16	34	—	—	—	5	—	7	—
10	Жохи	дер. мелкой шляхты	67	93	160	—	5	—	—	—	23	—
11	Залуски	тоже	48	47	95	—	—	—	—	—	12	—
12	Лады-Мансъ	тоже	46	46	92	6	3	—	—	—	11	—
13	Ксенжополе	дер. мелк. шл. и кр.	63	76	139	1	7	—	2	—	9	—
14	Милево-Вельке	тоже	67	68	135	—	—	—	4	—	15	—
15	Милево-Лосе	тоже	23	26	49	—	—	—	1	—	8	—
16	Милево-Тосе	дер. мелкой шляхты	21	26	47	—	—	—	—	—	10	—
17	Мѣчки-Абрамы	крестьян. деревня	49	46	95	—	—	—	10	—	—	—
18	Мѣчки-Зѣмаки	дер. мелк. шл. и кр.	44	36	80	—	—	—	4	—	3	—
19	Мѣчки-Зѣмаки	фольваркъ	1	1	2	—	—	—	—	—	—	1
20	Мѣчки-Позѣмаки	дер. мелк. шл. и кр.	47	60	107	—	—	—	2	—	21	—
21	Писки	тоже	114	94	208	—	46	—	6	—	17	—
22	Госки-Витнице	дер. мелкой шляхты	16	20	36	—	—	—	—	—	6	—
23	Соколово	крестьян. деревня	100	112	212	—	5	—	21	—	—	—
24	Тышки-Андржейки	дер. мелкой шляхты	108	118	226	—	6	—	—	—	22	—
25	Тышки-Гостеры	тоже	77	76	153	—	—	—	—	—	17	—
26	Тышки-Надборы	тоже	64	66	130	—	9	—	—	—	22	—
27	Тышки-Пиотрово	тоже	64	66	130	—	—	—	—	—	19	—
28	Тышки-Помянь	тоже	40	40	80	—	—	—	—	—	10	—
29	Тышки-Цѣнгачки	тоже	63	62	125	—	—	—	—	—	17	—
30	Хороманы-Витнице	тоже	62	70	132	—	7	—	—	—	22	—
Итого въ гминѣ			1481	1585	3066	17	88	—	56	—	340	1
Гмина Ржекунь.												
1	Бораве	крестьян. деревня	307	282	589	1	23	—	52	—	—	—
2	Бораве	фольваркъ	12	10	22	—	—	—	—	—	—	1

Остроленкскій уѣздъ.

№ № по порядку	Количество земли (въ моргахъ)	Въ томъ числѣ	Количество земли на 1 крестьян. владѣнн (въ морг.)	Число жилыхъ строеній			Стоимость всѣхъ строеній по страховой оцѣнкѣ (въ рубляхъ)	Разстоянiе въ верстахъ отъ				№ № по порядку	ПРИМѢЧАНIЯ		
				деревянныхъ	каменныхъ	глинобитныхъ		гминнаго управленія	гминнаго суда	школы	почтовой станціи				
														всей	пахатной
14	15	16	17	18	19	20	21	22	23	24	25	26	27	28	
14	1158	418	169	40	23,1	50	—	—	10380	—	12	—	12	14	
15	1132	368	174	15	29,9	40	—	—	5490	5	17	5	17	15	
16	417	60	222	3	41,7	10	—	—	2160	18	27	18	11	16	
17	245	88	34	5	22,3	10	—	—	2510	13	26	13	15	17	
18	224	95	42	2	20,3	11	—	—	2750	7	7	7	7	18	
19	1269	362	235	13	32,5	39	—	—	9350	9	18	9	18	19	
20	421	100	200	2	35,4	12	—	—	4470	16	26	16	12	20	
21	510	277	65	23	31,8	16	—	—	5510	—	11	—	11	21	
22	935	251	178	8	22,2	46	—	—	5700	4	16	4	16	22	
23	1032	447	487	7	22,5	41	—	—	13870	18	29	18	11	23	
Итого				20129	6365	4875	338	—	795	—	—	—	171140		
Гмина Писки.															
1	623	455	59	54	—	22	—	—	2100	4	6	4	6	1	Гминное управленіе и училище въ дер. Писки.
2	114	75	—	15	—	10	—	—	770	5	3	5	3	2	Тамъ-же приходской костель.
3	99	86	—	4	—	8	—	—	450	6	2	6	2	3	Почта въ пос. Червинъ; тамъ-же гминный судъ III Округа.
4	174	90	9	23	—	6	—	—	490	6	2	6	2	4	Вѣтряныя мельницы въ дер. Мѣчки-Поземаки, Писки, Тышки-Надборы и Хороманы-Витнице.
5	161	124	23	5	—	6	—	—	700	5	3	5	3	5	Питейныя заведенія въ дер. Писки.
6	116	52	21	13	—	5	—	—	240	4	4	4	4	6	Дороги II разряда Ломжинско-Рожанская, Остроленкско-Чижевская и Островско-Снядовская.
7	64	40	9	8	—	4	—	—	140	2	6	2	6	7	
8	70	34	5	16	—	9	—	—	650	2	6	2	6	8	
9	267	125	15	58	—	12	—	—	1000	4	5	4	5	9	
10	397	302	18	20	—	23	—	—	1360	4	4	4	4	10	
11	120	96	—	12	—	12	—	—	650	5	3	5	5	11	
12	302	243	—	30	—	11	—	—	1360	5	3	5	3	12	
13	856	490	93	135	—	11	—	—	2850	3	6	3	6	13	
14	250	161	8	34	—	19	—	—	1180	3	8	3	8	14	
15	209	126	30	12	—	9	—	—	1860	4	8	4	8	15	
16	84	40	—	5	—	10	—	—	610	1	8	1	8	16	
17	235	133	27	—	23,5	10	—	—	660	1	9	1	9	17	
18	138	27	—	56	—	4	—	—	2400	3	11	3	11	18	
19	435	217	36	90	—	3	—	—	—	3	11	3	11	19	
20	269	145	42	26	—	22	1	—	900	3	11	3	11	20	
21	644	403	14	115	—	22	1	—	2530	—	8	—	—	21	
22	133	104	12	8	—	6	—	—	300	1	9	1	9	22	
23	216	173	28	6	10,3	21	—	—	1600	5	4	5	4	23	
24	287	155	32	45	—	22	—	—	1860	6	13	6	13	24	
25	231	167	18	10	—	17	—	—	960	4	12	4	12	25	
26	240	159	16	16	—	22	—	—	2390	3	11	3	11	26	
27	260	171	24	25	—	19	—	—	1720	5	13	5	13	27	
28	146	106	7	15	—	10	—	—	560	5	12	5	12	28	
29	166	99	8	16	—	17	—	—	390	2	8	2	8	29	
30	208	176	17	8	—	22	—	—	1170	2	7	2	7	30	
Итого				7514	4774	571	880	—	394	2	—	—	33850		
Гмина Ржекунь.															
1	1473	800	298	58	28,3	62	—	—	23470	7	9	—	9	1	
2	905	274	67	461	—	3	—	—	6400	7	9	—	9	2	

Списокъ населенныхъ мѣстъ.

№ по порядку	Названія гминъ, сельскихъ обществъ и отдѣльныхъ населенныхъ пунктовъ, входящихъ въ ихъ составъ	Родъ поселенія	Число наличныхъ жителей						Число земельныхъ владѣній			
			муж. пола	жен. пола	всего	Въ томъ числѣ			Крестьянскихъ	Крестьянскихъ	мелкой шляхты	дворскихъ и др.
						Непостоян. об. пола	евреевъ об. пола	инострани. об. пола				
1	2	3	4	5	6	7	8	9	10	11	12	13
3	Говорки	крестьян. деревня	60	58	118	—	—	—	20	—	—	—
4	Данишево	тоже	97	105	202	2	—	—	16	10	—	—
5	Дзбенинъ	тоже	52	60	112	1	21	—	13	—	—	—
6	Дзбенинъ	фольваркъ	6	10	16	1	—	1	—	—	—	1
7	Дрвенчъ	крестьян. деревня	50	46	96	—	—	—	12	—	—	—
8	Дрвенчъ	раскуп. фольваркъ	52	49	101	1	—	—	—	10	—	—
9	Забѣле	крестьян. деревня	60	65	125	—	—	—	40	—	—	—
10	Забѣле	дер. крест. купив.	67	67	134	—	3	—	—	12	—	—
11	Камянка	тоже	110	105	215	—	—	—	60	—	—	—
12	Качины-Старавесь	дер. мелк. шляхты	150	130	280	—	—	—	—	—	15	—
13	Качины-Выпыхи	крестьян. деревня	48	51	99	—	—	—	10	—	4	—
14	Качины-Тоболице	дер. мелк. шляхты	60	58	118	—	—	—	—	5	9	—
15	Корчаки	тоже	83	85	168	—	15	—	—	—	25	—
16	Лавы	крестьян. деревня	132	134	266	—	5	—	35	—	—	—
17	Лавы	фольваркъ	18	10	28	3	—	1	—	—	—	1
18	Заросль	усадыба	10	10	20	—	—	—	3	—	—	—
19	Лякувецъ	дер. мелк. шл. и кр.	169	162	331	1	49	—	22	—	30	—
20	Новавесь	тоже	117	122	239	—	4	—	18	—	15	—
21	Теодорово	усадыба	21	13	34	—	—	—	3	—	—	—
22	Олдаки	крестьян. деревня	89	89	178	—	40	—	24	—	—	—
23	Олдаки	дер. мелкой шляхты	66	70	136	1	—	—	—	—	10	—
24	Помянь	дер. крест. б. каз.	45	46	91	—	—	—	19	—	—	—
25	Ленчискъ	усадыба	24	10	34	—	—	—	4	—	—	—
26	Омулевъ	маюрят. фольваркъ	5	35	40	—	—	—	—	—	—	1
27	Пржитулы	крестьян. деревня	136	154	290	—	15	—	50	—	—	—
28	Пржитулы	фольваркъ	8	8	16	4	—	—	—	—	—	1
29	Ржекунь	дер. мелк. шл. и кр.	193	190	383	—	39	—	40	—	5	—
30	Ржекунь	фольваркъ	110	150	260	4	—	—	—	20	—	—
31	Розворы	крестьян. деревня	105	111	216	—	2	—	37	—	—	—
32	Розворы	фольваркъ	15	11	26	4	2	—	—	—	—	1
33	Сускъ	крестьян. деревня	248	243	491	—	34	—	43	—	—	—
34	Сускъ	фольваркъ	34	35	69	4	—	—	—	—	—	1
35	Чарнувецъ	крестьян. деревня	67	60	127	—	—	—	24	—	—	—
36	Чарнувецъ	фольваркъ	22	28	50	—	25	—	—	—	—	1
Итого въ гминѣ			2848	2872	5720	27	277	2	545	57	113	8
Гмина Трошинъ.												
1	Боровце	дер. мелкой шляхты	45	42	87	—	—	—	—	2	7	—
2	Пржечки	фольваркъ	6	8	14	—	—	—	—	—	2	—
3	Будне	крестьян. деревня	130	132	262	—	—	—	19	—	6	—
4	Будне	дер. мелк. шляхты										
5	Высоцаржъ	тоже	38	48	86	—	—	—	—	2	7	—
6	Савалы-Дольне	тоже	8	15	23	—	—	—	—	—	4	—
7	Савалы-Горне	тоже	13	17	30	—	—	—	—	—	4	—
8	Груцэле	крестьян. деревня	129	143	272	2	—	—	36	—	5	—
9	Груцэле	д. кр. куп. землю										
10	Дзбенинъ	дер. мелк. шляхты	64	68	132	—	—	—	—	—	20	—
11	Домбекъ-Подкова	тоже	109	105	214	—	—	—	—	—	28	—
12	Завады	тоже	29	30	59	—	—	—	—	—	12	—
13	Замосць	тоже	144	140	284	—	23	—	—	—	12	1

Остроленкскій уѣздъ.

всѣ	Количество земли (въ моргахъ)			Количество земли на 1 крестья. владѣнн (въ морг.)	Число жилыхъ строеній			Стоимость всѣхъ строеній по страховой оцѣнкѣ (въ рубляхъ)	Разстоянiе въ верстахъ отъ				№ по порядку	ПРИМѢЧАНIЯ
	Въ томъ числѣ				деревянныхъ	каменныхъ	глинобитныхъ		гминнаго управленія	гминнаго суда	школы	почтовой станицы		
	пахатной	луговой	лѣсовъ											
14	15	16	17	18	19	20	21	22	23	24	25	26	27	28
209	159	49	1	10.4	12	—	—	4280	3	3	—	3	3	Гминное управленіе и приходской костель въ дер. Ржекунь.
457	226	36	92	17.6	30	—	—	7130	3	8	—	8	4	Ближайшая почта въ гор. Остроленкѣ; тамъ-же гминный судъ.
15	9	3	3	1.1	7	—	—	1000	6	5	—	5	5	Питейное заведеніе въ дер. Ржекунь.
1012	275	167	360	—	6	—	—	5000	6	5	—	5	6	Черезъ гмину проходитъ Островско-Остроленская шоссеиная дор.
607	318	41	95	27.6	24	—	—	8560	3	9	—	9	8	
1258	463	141	224	24.4	33	—	—	12670	5	8	—	8	9	
610	310	105	60	10.1	35	—	—	12040	9	9	—	9	11	
491	155	2	181	—	35	—	—	9600	4	3	—	3	12	
49	35	2	12	3.5	14	—	—	2450	3	3	—	3	13	
266	120	40	100	—	19	—	—	5930	4	3	—	3	14	
418	162	18	82	—	24	—	—	8980	6	6	—	6	15	
140	108	23	—	4.0	19	—	—	4830	2	4	—	4	16	
1198	364	62	712	—	6	—	—	5300	2	4	—	4	17	
16	14	2	—	5.3	3	—	—	600	3	3	—	3	18	
1042	432	20	350	—	36	—	—	12730	9	9	—	9	19	
1103	369	181	200	—	25	—	—	9650	5	6	—	6	20	
19	13	2	4	6.3	5	—	—	1270	6	5	—	5	21	
904	326	201	168	—	31	—	—	12090	7	8	—	8	22	
205	98	49	34	10.7	10	—	—	2520	6	2	—	2	24	
112	31	1	40	28.0	3	—	—	2810	6	1	—	1	25	
120	84	36	—	—	1	—	—	1500	8	2	—	2	26	
166	78	34	29	3.3	18	—	—	2770	8	5	—	5	27	
802	349	150	194	—	5	—	—	10360	8	9	—	9	28	
1349	411	95	403	20.7	48	—	—	22990	—	6	—	6	29	
310	210	99	1	8.4	19	—	—	3460	8	11	—	11	31	
1246	600	187	254	—	5	—	—	5000	8	11	—	11	32	
335	232	55	23	7.8	28	—	—	4920	4	6	—	6	33	
1410	810	448	142	—	13	—	—	8600	4	6	—	6	34	
31	20	10	—	1.3	3	—	—	2290	2	5	—	5	35	
1196	405	199	252	—	6	—	—	6000	2	5	—	5	36	
19384	8260	2823	4535	—	588	—	—	227200						
283	201	—	—	—	10	—	—	1890	4	14	4	14	1	Гминное управленіе и начальное училище въ д. Трошинъ.
422	250	26	73	—	3	—	—	5330	5	13	5	13	2	Ближайшая почта въ гор. Остроленкѣ; тамъ-же гминный судъ.
313	199	55	—	16.4	19	—	—	3580	8	21	4	21	3	Костелы въ д. д. Трошинъ и Клечково.
459	205	65	60	—	6	—	—	3820	8	21	4	21	4	Вѣтряныя мельницы въ д. д. Клечково, Лонтчинъ, Радгощъ, Трошинъ и Христо.
184	117	20	—	—	9	—	—	670	5	17	5	17	5	Питейныя заведенія въ дер. Клечково и Трошинъ.
126	86	30	—	—	4	—	—	410	5	17	5	17	6	
83	64	9	—	—	4	—	—	210	5	17	5	17	7	
368	204	30	—	10.2	36	—	—	8350	2	10	2	10	8	
249	133	30	40	—	9	—	—	3400	2	10	2	10	9	
288	194	—	—	—	20	—	—	2650	4	13	5	13	10	
464	328	42	—	—	28	—	—	2090	4	16	4	16	11	
211	130	30	—	—	12	—	—	800	12	24	5	24	12	
492	228	45	90	—	12	—	—	4820	3	9	3	9	13	

Списокъ населенныхъ мѣстъ.

№ № по порядку	Названія гминъ, сельскихъ обществъ и отдѣльныхъ населенныхъ пунктовъ, входящихъ въ ихъ составъ	Родъ поселенія	Число наличныхъ жителей						Число земельныхъ владѣній			
			муж. пола	жен. пола	всего	Въ томъ числѣ			Крестьянскихъ	Купленныхъ	Мелкой шляхты	Дворскихъ и др.
						Непостоян. обою пола	евреевъ об. пола	иностраниц. об. пола				
1	2	3	4	5	6	7	8	9	10	11	12	13
14	Замосць	крестьян. деревня	—	—	—	—	—	—	12	—	—	—
15	Зызново	дер. мелк. шляхты	51	44	95	—	—	—	—	—	15	1
16	Каменово	тоже	59	69	128	—	—	5	—	—	15	—
17	Ключково	тоже	—	—	—	—	—	—	—	—	50	4
18	Ключково	крестьян. деревня	360	280	640	10	86	—	18	4	—	—
19	Курпе-Старе	тоже	—	—	—	—	—	—	3	12	—	—
20	Курпе-Старе	дер. мелк. шляхты	85	80	165	—	5	—	—	—	6	—
21	Курпе-Шляхецке	тоже	38	35	73	—	—	—	—	—	6	—
22	Лонтчинъ	тоже	—	—	—	—	—	—	—	—	8	1
23	Лонтчинъ	крестьян. деревня	386	378	764	7	63	—	68	4	—	—
24	Опенхово	дер. мелкой шляхты	142	132	274	—	22	—	—	—	31	1
25	Оки	тоже	—	—	—	—	—	—	—	—	—	—
26	Ойцово	крестьян. деревня	64	62	126	—	—	—	—	18	—	—
27	Семіонтково	тоже	45	39	84	—	—	—	—	16	—	—
28	Пухалы	крестьян. деревня	54	60	114	—	—	—	13	—	—	—
29	Рабенды	дер. мел. шл. и кр.	68	69	137	—	9	—	—	13	4	—
30	Радгощъ	крестьян. деревня	70	77	147	—	—	—	9	—	—	—
31	Радгощъ	фольваркъ	2	—	2	5	—	4	—	—	—	6
32	Александрово	крестьян. деревня	26	29	55	—	—	—	9	—	—	—
33	Гендоры	тоже	5	2	7	—	—	—	1	—	—	—
34	Репки	дер. мелк. шляхты	53	60	113	—	—	—	—	—	17	—
35	Ростки	тоже	55	51	106	—	—	—	—	—	13	—
36	Тржаски	тоже	—	—	—	—	—	—	—	7	5	—
37	Тржаски	крестьян. деревня	125	131	256	—	—	—	7	—	—	—
38	Трошинъ	дер. мелк. шляхты	350	355	705	6	50	2	—	25	10	6
39	Трошинъ	крестьян. деревня	—	—	—	—	—	—	52	—	—	—
40	Хороманы	дер. мелкой шляхты	142	140	282	1	—	—	—	—	35	—
41	Хржчоны	тоже	44	42	86	—	—	—	—	—	9	—
42	Хростово	тоже	136	126	262	—	17	—	—	—	33	1
43	Янки-Млоде	тоже	151	156	307	2	14	—	—	—	10	1
44	Янки-Млоде	крестьян. деревня	—	—	—	—	—	—	23	—	—	—
45	Янохи	дер. мелк. шляхты	102	95	197	—	—	—	—	—	12	—
46	Янохи	крестьян. деревня	—	—	—	—	—	—	12	—	—	—
Итого въ гминѣ			3328	3260	6588	33	289	11	282	108	381	23
Гмина Червинъ.												
1	Бобинъ	дер. мел. шл. и кр.	41	43	84	—	—	—	4	—	6	—
2	Янчики	тоже	31	33	64	—	—	—	5	—	1	—
3	Чамровина	дер. мелк. шляхты	10	7	17	6	—	—	—	—	2	—
4	Борекъ	дер. мел. шл. и кр.	86	85	171	—	6	—	17	13	—	—
5	Бржезьно	крестьян. деревня	206	262	468	59	—	—	44	—	—	—
6	Бржезьно	фольваркъ	—	—	—	—	—	—	—	—	—	1
7	Бржезьно	крестьян. деревня	89	77	166	—	—	—	33	—	—	—
8	Войше	дер. мелкой шляхты	59	54	113	—	4	—	—	—	17	—
9	Вулька-Серочинская	крестьян. деревня	74	58	132	—	—	—	28	—	—	—
10	Высоче-Бартосы	дер. мелк. шляхты	46	48	94	—	—	—	—	—	17	—
11	Герваты	тоже	65	84	149	—	10	—	—	—	24	—
12	Гоцлы	дер. мел. шл. и кр.	119	118	237	—	26	—	5	4	21	—
13	Грабово	дер. мелк. шляхты	48	44	92	—	—	—	—	—	14	—

Островскій уѣздъ.

в с е й	Количество земли (въ моргахъ)			Количество земли на 1 крестьян.владѣніе (въ морг.)	Число жилыхъ строеній			Стоимость всѣхъ строеній по страховою оцѣнкѣ (въ рубляхъ)	Разстояніе въ верстахъ отъ				№ № по порядку
	Въ томъ числѣ				деревянныхъ	каменныхъ	глинобитныхъ		гминнаго управленія	гминнаго суда	школы	почтовой станціи	
	пахатной	луговыхъ	лѣсовъ										
14	15	16	17	18	19	20	21	22	23	24	25	26	27
81	78	—	—	6,7	12	1	—	6110	3	9	3	9	14
253	161	46	—	—	15	—	—	2240	10	22	2	22	15
264	174	20	30	—	15	—	—	1710	13	25	6	25	16
1050	503	267	144	—	55	2	—	15620	8	20	—	20	17
264	160	60	—	12,0	18	—	—	3700	8	20	—	20	18
21	12	—	—	1,4	3	—	—	700	2	12	2	12	19
236	140	—	40	—	12	—	—	2400	2	12	2	12	20
311	234	28	—	—	12	—	—	3370	2	12	2	12	21
804	406	50	250	—	12	1	—	10950	15	10	6	10	22
1311	766	210	40	18,2	67	1	—	14440	15	10	6	10	23
675	507	30	—	—	31	—	—	3300	6	12	3	12	24
202	103	14	58	11,2	18	—	—	1890	6	18	2	18	26
372	196	32	32	23,4	16	—	—	2240	6	18	2	18	27
250	168	18	12	19,2	13	—	—	3990	4	12	4	12	28
377	206	—	45	—	17	—	—	7100	2	11	2	11	29
119	80	8	—	13,2	9	—	—	1440	11	23	4	23	30
687	470	64	112	—	3	—	—	11340	12	24	5	24	31
105	90	5	—	11,7	9	—	—	920	12	24	5	24	32
27	20	—	—	27,0	1	—	—	750	12	15	5	24	33
400	327	—	21	—	17	—	—	3010	5	15	5	24	34
210	124	—	—	—	13	—	—	1840	4	22	4	15	35
608	350	61	90	—	12	—	—	3160	9	22	1	16	36
34	22	6	—	4,8	7	—	—	750	9	22	1	22	37
856	653	50	20	—	35	—	—	7310	—	12	—	22	38
521	340	40	—	10,2	52	—	—	9540	—	15	—	12	39
433	290	80	—	—	35	—	—	13040	3	14	3	15	40
292	150	28	—	—	9	—	—	1000	2	16	2	14	41
832	530	49	86	—	32	1	—	6330	4	13	4	14	42
428	260	72	40	—	11	—	—	3680	6	13	3	16	43
165	96	36	—	7,2	23	—	—	5670	6	13	3	13	44
273	162	40	—	—	12	—	—	7510	2	9	2	9	45
46	32	8	—	3,8	12	—	—	2220	2	9	2	9	46
16449	10149	1704	1283	—	780	6	—	197290	—	—	—	—	—
197	168	20	—	—	9	—	—	2620	10	10	10	10	1
119	77	22	—	—	7	—	—	910	7	7	7	7	2
230	186	35	—	—	2	—	—	2060	7	7	7	7	3
882	556	5	306	—	18	—	—	3570	3	3	3	3	4
2019	1038	169	782	26,2	38	4	—	11140	10	10	3	10	5
381	337	28	—	—	22	—	—	6420	10	10	3	10	6
земля	пока	зана	съ д.	Бржезьно	17	—	—	6320	5	5	5	5	8
419	260	44	105	—	17	—	—	3020	7	7	7	7	9
204	140	51	5	7,2	18	—	—	2120	8	8	8	8	10
95	81	—	11	—	10	—	—	3310	14	14	7	14	11
207	176	21	4	—	23	—	—	7750	4	4	4	4	12
518	218	2	273	—	28	—	—	1470	12	12	3	12	13
132	99	—	30	—	13	—	—	—	—	—	—	—	—

ПРИМѢЧАНІЯ

Черезъ гмину проходить шоссе изъ Островки въ Островъ. (Въ графахъ 4—6 показано одно только постоянное списочное населеніе).

Въ посадѣ Червинъ гминное управленіе, приходской костель, гминный судъ, училище и почтовая станція. Другое училище въ д. Сухцице. Въ пос. Червинъ и дер. Гродзискъ кирпичные заводы; въ деревнѣ Гуцинъ свеклосахарный заводъ.

Списокъ населенныхъ мѣстъ.

№ № по порядку	Названія гминъ, сельскихъ обществъ и отдѣльныхъ населенныхъ пунктовъ, входящихъ въ ихъ составъ	Родъ поселенія	Число наличныхъ жителей						Число земельныхъ владѣній			
			муж. пола	жен. пола	всего	Въ томъ числѣ			Крестьянскихъ	мелкой шляхты	дворскихъ и др.	
						Непостоян. обоюто пола	евреевъ об. пола	инострани. об. пола				надѣльныхъ
1	2	3	4	5	6	7	8	9	10	11	12	13
14	Гродзискъ	крестьян. деревня	191	197	388	120	4	26	27	—	—	1
15	Гродзискъ	фольваркъ	—	—	—	—	—	—	—	—	—	—
16	Гуцинъ	усадебъ	46	45	91	16	2	17	—	—	—	1
17	Даменты	дер. мелк. шляхты	56	46	102	—	4	—	—	—	18	—
18	Дамяны	тоже	104	88	192	—	—	—	—	2	25	—
19	Дзвонекъ	дер. мелк. шл. и кр.	159	136	295	4	—	—	8	—	22	—
20	Заорже	крестьян. деревня	51	83	134	—	3	—	27	—	—	—
21	Червинъ	посадъ	112	95	207	38	153	—	6	—	—	—
22	Червинъ	фольваркъ	56	68	124	50	—	2	—	—	—	1
23	Бучинъ	тоже	15	13	28	6	—	—	—	—	—	1
24	Запечне	дер. мелк. шляхты	53	52	105	—	6	—	—	—	19	—
25	Ляски	крестьян. деревня	266	308	574	34	6	—	47	39	—	—
26	Малиново-Нове	тоже	230	200	430	5	—	—	—	73	—	—
27	Малиново-Старе	тоже	114	146	260	6	4	—	31	6	—	—
28	Ногавки	дер. мелк. шляхты	100	121	221	—	—	—	—	—	41	—
29	Струнявы	тоже	16	19	35	—	—	—	—	—	7	—
30	Росошъ	крестьян. деревня	84	78	162	—	—	—	25	—	—	—
31	Серочинъ	тоже	126	129	255	17	9	—	14	24	—	—
32	Скаржинъ	дер. мелкой шляхты	58	61	119	—	—	—	—	—	19	—
33	Стыленги	крестьян. деревня	131	117	248	34	—	—	24	—	—	—
34	Стыленги	фольваркъ	—	—	—	—	—	—	—	—	—	1
35	Сухцице	дер. крест. и шля.	296	308	604	14	31	—	6	31	18	—
36	Томаше	дер. мелк. шляхты	71	53	124	—	—	—	—	—	21	—
37	Хросцице	дер. крест. и шля.	92	93	185	—	—	—	23	—	7	—
38	Цискъ	дер. мелк. шляхты	118	132	250	—	—	—	—	—	40	—
39	Янки-Старе	тоже	73	90	163	—	—	—	—	—	16	—
40	Ярнuty	тоже	123	145	268	7	—	—	—	—	44	—
41	Вельгоухи	дер. мелк. шляхты	25	21	46	—	—	—	—	—	6	—
Итого въ гминѣ			3640	3757	7397	416	268	45	374	192	405	6
Гмина Щавинъ.												
1	Борки	дер. крест. б. каз.	94	88	182	—	7	—	29	—	—	—
2	Борки	фольваркъ	10	8	18	4	—	—	—	—	—	1
3	Пасѣки	дер. крест. б. каз.	8	10	18	—	7	—	4	—	—	—
4	Волька-Кунииска	тоже	104	103	207	—	—	—	28	—	—	—
5	Кулко	тоже	15	16	31	—	7	—	2	—	—	—
6	Дзбондзекъ	крестьян. деревня	81	81	162	—	—	—	20	—	—	—
7	Дзбондзекъ	раскуп. фольваркъ	—	—	—	—	—	—	—	21	—	—
8	Бялобжегъ	дер. крест. б. каз.	19	18	37	—	—	—	2	—	—	—
9	Домбрувка	тоже	54	55	109	—	—	—	23	—	—	—
10	Заорже	тоже	86	90	176	—	—	—	19	—	—	—
11	Кашевецъ	тоже	80	96	176	5	14	2	11	—	—	—
12	Выгода	усадебъ	5	9	14	—	13	—	—	—	—	1
13	Крушево	дер. крест. б. каз.	205	215	420	—	—	—	40	—	—	—
14	Гоголь	усадебъ	—	—	—	—	—	—	—	—	—	1
15	Куниинъ	дер. крест. б. каз.	87	95	182	—	—	—	29	—	—	—
16	Куниинъ	дер. крест. и шля.	200	245	445	12	12	4	—	8	40	—
17	Людвинуво	дер. крест. б. каз.	179	164	343	3	—	—	36	—	—	—
18	Смульникъ	тоже	29	26	55	—	—	—	11	—	—	—

Остроленкскій уѣздъ.

№ № по порядку	Количество земли (въ моргахъ)				Количество земли на 1 крестьян. владѣнн (въ морг.)	Число жилыхъ строеній			Разстоянiе въ верстахъ отъ				№ № по порядку	ПРИМѢЧАНІЯ	
	Въ томъ числѣ					деревянныхъ	каменныхъ	глинобитныхъ	Стоимость всѣхъ строеній по страховой оцѣнкѣ (въ рубляхъ)	гминнаго управленія	гминнаго суда	школы			почтовой станціи
	всей	пахатной	луговъ	лѣсовъ											
14	15	16	17	18	19	20	21	22	23	24	25	26	27	28	
14	1775	670	245	830	—	13	9	1	15220	2	2	2	2	14	Вѣтряныя мельницы въ дер. Бржезьно, Гродзискъ, Ляски. Питейныя заведенія въ дер. Гродзискъ, Ляски, Скаржинъ, Сухцице и Червинъ. Дороги II разряда Ломжинско-Рожанская и Остроленкско-Вышковская и Остроленкско-Островское шоссе. Гминное управленіе въ дер. Щавинъ. Ближайшая почта въ г. Остроленкѣ. Гминный судъ въ пос. Червинъ. Въ дер. Кашевецъ смоляной заводъ. Въ д. Заорже, Куниинъ и Кулко водяныя мельницы. Дороги III разряда.
15	8	3	—	—	—	1	3	—	5430	2	2	2	2	15	
16	347	236	11	40	—	16	—	—	2620	13	13	6	13	16	
17	175	79	—	86	—	26	—	—	5250	4	4	4	4	17	
18	672	347	65	241	—	28	—	—	5630	4	4	4	4	18	
19	211	123	12	75	7,9	9	—	—	2300	1	1	1	1	19	
20	10	—	—	—	1,6	14	8	—	24560	—	—	—	—	20	
21	1208	515	180	503	—	2	9	—	5150	—	—	—	—	21	
22	267	157	9	96	—	4	—	—	5520	2	2	2	2	22	
23	195	82	—	50	—	14	—	—	3580	10	10	10	10	23	
24	1756	811	129	450	20,4	67	—	—	17600	3	3	3	3	24	
25	1477	929	168	340	20,2	60	—	—	9570	5	5	5	5	25	
26	163	130	23	—	4,4	30	—	—	3260	5	5	5	5	26	
27	319	204	—	105	—	33	—	—	5080	12	12	3	12	27	
28	182	90	—	45	—	5	—	—	770	10	10	3	10	28	
29	378	331	32	—	15,1	22	—	—	7240	9	9	3	9	29	
30	986	440	75	220	27,4	29	1	—	13130	5	5	5	5	30	
31	238	164	—	60	—	14	—	—	3660	4	4	4	4	31	
32	200	182	6	—	8,3	17	1	—	3470	3	3	3	3	32	
33	440	405	30	—	—	1	3	—	5100	3	3	3	3	33	
34	1929	1415	174	200	—	56	—	—	20320	7	7	—	—	34	
35	297	171	—	—	—	17	—	—	4490	7	7	7	7	35	
36	697	445	8	120	—	27	—	—	4510	5	5	5	5	36	
37	441	231	10	120	—	38	—	—	7570	15	15	7	15	37	
38	310	155	2	120	—	15	—	—	2570	8	8	8	8	38	
39	515	208	56	150	—	43	—	—	5810	8	8	8	8	39	
40	128	84	—	41	—	6	—	—	620	8	8	8	8	40	
41	20727	11943	1632	5408	—	812	38	1	240740	—	—	—	—	41	

Списокъ населенныхъ мѣстъ.

№ № по порядку	Названія гминъ, сельскихъ обществъ и отдѣльныхъ населенныхъ пунктовъ, входящихъ въ ихъ составъ	Родъ поселенія	Число наличныхъ жителей						Число земельныхъ владѣній			
			муж. пола	жен. пола	всего	Въ томъ числѣ			Крестьянскихъ		мелкой шляхты	дворскихъ и др.
						Непостоян. об. пола	евреевъ об. пола	инострани. об. пола	надѣльныхъ	купленныхъ		
1	2	3	4	5	6	7	8	9	10	11	12	13
19	Михалово	дер. крест. б. каз. фольваркъ	93	86	179	—	8	—	19	—	—	—
20	Рембише.											
21	Хелсты-Шляхецке	дер. мелк. шляхты	112	120	232	—	4	—	—	—	39	—
22	Чарново.	фольваркъ	16	11	27	5	—	—	—	—	—	1
23	Чарново	дер. крест. б. каз.	181	157	338	—	—	—	50	—	—	—
24	Шарлатъ											
25	Цмоха.	тоже	80	72	152	—	—	—	19	—	—	—
26	Щавинъ.	тоже	27	28	55	—	11	—	10	—	—	—
27	Щавинъ	тоже	152	184	336	—	26	—	26	—	—	—
28	Данилово	фольваркъ	29	31	60	30	—	4	—	—	—	1
29	Яворы	крестьян. деревня	157	167	324	—	—	—	36	—	—	—
30	Юрги	тоже	297	259	556	—	6	—	75	—	—	—
	Юрги	тоже	18	39	57	—	6	—	11	—	—	—
	Итого въ гминѣ.		2418	2473	4891	59	121	10	500	29	79	6

Остроленкскій уѣздъ.

№ № по порядку	Количество земли (въ моргахъ)				Количество земли на 1 крестьян. владѣнiе (въ морг.)	Число жилыхъ строеній			Стоимость всѣхъ строеній по страховоу оцѣнкѣ (въ рубляхъ)	Разстоянiе въ верстахъ отъ				№ № по порядку	ПРИМѢЧАНIЯ
	всей	Въ томъ числѣ				деревянныхъ	каменныхъ	глинобитныхъ		гминнаго управленiя	гминнаго суда	школы	почтовой станци		
		пахатной	луговъ	лѣсовъ											
14	15	16	17	18	19	20	21	22	23	24	25	26	27	28	
	402	217	127	—	21,1	23	—	—	2470	7	20	8	20	19	
	120	6	60	—	—	1	—	—	—	7	22	8	22	20	
	481	190	74	173	—	39	—	—	3600	7	21	7	6	21	
	500	389	39	—	—	3	—	—	5460	1	15	1	15	22	
	200	174	26	—	4,0	35	—	—	4730	3	18	4	18	23	
	400	179	75	—	21,0	19	—	—	4680	7	20	8	20	24	
	42	23	12	—	4,2	10	—	—	670	7	20	7	20	25	
	137	83	21	—	5,2	18	—	—	7840	—	17	2	17	26	
	5929	458	122	5266	—	6	5	—	12680	—	17	2	17	27	
	189	107	37	—	5,2	23	—	—	2400	—	17	2	17	28	
	2253	1214	146	—	30,0	73	—	1	28090	2	18	3	18	29	
	167	114	21	—	15,2	9	—	—	1970	4	20	5	20	30	
	18457	6437	1545	7510	—	558	5	3	179240						

ПУЛТУСКИЙ УЪЗДЪ.

Списокъ населенныхъ мѣстъ.

№ № по порядку	Названія гминъ, сельскихъ обществъ и отдѣльныхъ населенныхъ пунктовъ, входящихъ въ ихъ составъ	Родъ поселенія	Число наличныхъ жителей						Число земельныхъ владѣній			
			муж. пола	жен. пола	всего	Въ томъ числѣ			Крестьянскихъ	мелкой шляхты	и др.	
						Непостоян. обоего пола	евреевъ об. пола	инострани. об. пола				
1	2	3	4	5	6	7	8	9	10	11	12	13
Гмина Винница.												
1	Бродово-Бомболы	дер. м. пл. и кр.	44	41	85	—	—	—	3	—	9	—
2	Бродово-Жилки	тоже	28	29	57	—	8	—	6	—	—	—
3	Бродово-Виты	тоже	10	13	23	—	—	—	4	—	2	—
4	Бульково-Старе	крестьян. деревня	77	86	163	—	—	—	10	—	—	—
5	Бульково-Старе	фольваркъ	21	20	41	8	—	—	—	—	1	—
6	Бѣляны	дер. мелк. шляхты	55	48	103	—	9	—	—	—	7	—
7	Буды-Бѣлянскіе	дер. м. пл. и кр.	39	45	84	—	—	—	5	—	4	—
8	Винница	крестьян. деревня	328	325	653	—	77	—	55	26	—	2
9	Винничка	тоже	37	56	93	—	—	—	10	—	—	—
10	Глиннице	тоже	67	81	148	—	3	—	18	—	—	—
11	Глиннице	фольваркъ	35	33	68	14	—	—	—	—	—	1
12	Гнаты-Весняне	дер. мелк. шляхты	112	103	215	—	6	—	—	—	20	—
13	Гнаты-Заразы	дер. м. пл. и кр.	42	46	88	—	1	—	2	—	5	—
14	Гнаты-Васьки	тоже	4	5	9	—	—	—	1	—	—	—
15	Гнаты-Левиски	тоже	24	32	56	—	—	—	7	—	2	—
16	Гнаты-Щербаки	тоже	62	59	121	—	7	—	8	—	6	—
17	Гнаты-Громадзе	тоже	8	12	20	—	—	—	1	—	—	1
18	Гонсіорово	крестьян. деревня	104	91	195	—	—	—	21	5	—	1
19	Гонсіоровко	тоже	46	47	93	—	—	—	13	—	—	—
20	Гонсіоровко	фольваркъ	23	24	47	13	—	—	—	—	—	1
21	Гурки-Бацьки	дер. мелк. шляхты	36	50	86	—	—	—	—	—	5	—
22	Гурки-Витовице	крестьян. деревня	63	71	134	12	—	—	9	4	—	—
23	Гурки-Дуже	дер. мелк. шляхты	26	32	58	—	—	—	—	—	10	—
24	Домославъ	крестьян. деревня	197	174	371	—	5	—	31	—	—	—
25	Зброжки	тоже	83	88	171	—	—	—	16	—	—	—
26	Зброжки	фольваркъ	31	29	60	26	—	—	—	—	—	1
27	Буды-Зброжовске	крестьян. деревня	5	5	10	—	—	—	2	—	—	—
28	Залѣсе-Папушки	дер. мелк. шляхты	13	11	24	—	—	—	—	—	4	—
29	Залѣсе-Ленки	тоже	22	18	40	—	21	—	—	—	3	—
30	Каміонна	крестьян. деревня	94	81	175	—	8	—	28	—	—	—
31	Каміонна	фольваркъ	36	40	76	22	—	—	—	—	—	1
32	Ляхонь	крестьян. деревня	51	57	108	—	—	—	12	—	—	—
33	Павлово	тоже	28	21	49	—	—	—	6	—	—	—
34	Нова-Винница	тоже	18	15	33	—	—	—	4	—	—	—
35	Поняты-Вельке	дер. мелк. шляхты	18	21	39	—	2	—	1	—	5	—
36	Поняты-Кеньки	тоже	36	29	65	—	—	—	—	—	5	—
37	Поняты-Циборы	тоже	35	46	81	—	7	—	2	—	5	—
38	Рембово	крестьян. деревня	94	128	222	—	10	—	29	—	—	—
39	Рембово	фольваркъ	23	26	49	14	—	—	—	—	—	1
40	Сисице	крестьян. деревня	66	70	136	—	—	—	11	—	—	—
41	Мосткувка	фольваркъ	4	4	8	—	—	—	—	—	—	1
42	Скоржице	крестьян. деревня	61	57	118	—	—	—	7	—	—	—
43	Голендково	фольваркъ	136	136	272	39	—	—	—	—	—	1
44	Скороше	крестьян. деревня	22	33	55	—	—	—	6	—	—	—
45	Скороше	фольваркъ	19	22	41	7	—	—	—	—	—	1
46	Скорощки	дер. мелк. шляхты	35	39	74	—	—	—	—	—	4	—
47	Скуржница	крестьян. деревня	90	73	163	—	—	—	13	—	—	—
48	Скуржница	усадыба	45	49	94	—	16	—	8	—	—	—
49	Скуржница	фольваркъ	17	18	35	13	—	—	—	—	—	1
Итого въ гминѣ			2570	2639	5209	168	180	—	349	35	96	14

Пултускій уѣздъ.

№ № по порядку	Количество земли (въ моргахъ)	Въ томъ числѣ			Количество земли на 1 крестьян. владѣніе (въ морг.)	Число жилыхъ строеній			Разстояніе въ верстахъ отъ				№ № по порядку	ПРИМѢЧАНІЯ		
		всей	пахатной	луговой		лѣсовъ	деревянныхъ	каменныхъ	глинобитныхъ	Стоимость всехъ строеній по страховой оценкѣ (въ рубляхъ)	гминнаго управленія	гминнаго суда			школы	почтовой станціи
1	635	364	9	31	—	15	—	—	9320	6	15	6	15	1	Въ дер. Винница гминное управленіе, приходской костель и школа.	
2	1584	150	52	1240	—	18	—	—	1510	3	10	3	10	2	Ближайшая почта въ г. Пултускѣ; тамъ-же гминный судъ.	
3	870	485	34	109	—	17	—	—	11840	4	12	4	12	3	Въ дер. Гонсіорово филиальный костель.	
4	1062	451	81	229	—	42	—	—	36160	—	11	—	11	4	Водяныя мельницы въ д. д. Винница, Зброжки и Скаржице; вътряныя въ д. д. Гнаты-Заразы, Поняты-Вельке и Скороше.	
5	221	138	14	—	22,1	7	—	—	4980	—	11	—	11	5	Питейныя заведенія въ д. д. Винница, Гонсіорово и Сисице.	
6	660	345	47	58	—	15	—	—	6950	3	14	3	11	6	Черезъ гмину проходитъ шоссеиная дорога изъ Насельска въ Пултускъ.	
7	227	51	—	63	—	21	—	—	9870	3	12	3	12	7		
8	479	225	15	43	—	12	—	—	8120	3	12	3	12	8		
9	331	137	8	50	—	13	—	—	8000	3	13	3	13	9		
10	418	207	18	69	—	12	—	—	10110	5	12	5	12	10		
11	301	117	38	69	—	9	—	—	5420	5	12	5	12	11		
12	162	69	6	30	—	9	—	—	3690	5	16	5	11	12		
13	381	149	19	122	29,6	8	—	—	6500	4	16	4	10	13		
14	583	238	19	176	—	10	—	—	4970	5	16	5	8	14		
15	892	514	86	—	28,9	32	—	—	23480	1	12	1	12	15		
16	1070	471	62	296	—	13	—	—	10420	1	10	1	10	16		
17	176	100	2	12	—	9	—	—	7050	5	12	5	12	17		
18	655	345	71	25	—	13	—	—	9560	4	15	4	7	18		
19	151	96	—	—	12,6	7	—	—	4100	3	9	3	9	19		
20	163	84	31	—	16,3	8	—	—	4180	2	13	2	13	20		
21	176	54	7	2	—	6	—	—	6150	3	16	3	9	21		
22	352	95	6	60	—	11	—	—	5730	3	16	3	9	22		
23	929	415	60	300	—	15	—	—	12340	1	12	1	12	23		
24	352	212	27	—	—	13	—	—	7790	4	9	4	9	24		
25	1294	764	114	20	—	20	—	—	11100	1	9	1	9	25		
26	338	227	—	—	—	10	—	—	3290	2	12	2	9	26		
27	142	83	10	—	—	5	—	—	2290	2	12	2	9	27		
28	729	299	48	—	—	22	—	—	11930	4	11	4	11	28		
29	15333	6885	884	3004	—	392	—	—	246850	—	—	—	—	29		

Списокъ населенныхъ мѣстъ.

№ № по порядку	Названія гминъ, сельскихъ обществъ и отдѣльныхъ населенныхъ пунктовъ, входящихъ въ ихъ составъ	Родъ поселенія	Число наличныхъ жителей						Число земельныхъ владѣній			
			муж. пола	жен. пола	всего	Въ томъ числѣ			Крестьянскихъ		мелкой шляхты	дворскихъ и др.
						Непостоян. обою пола	евреевъ об. пола	инострани. об. пола	надѣльныхъ	купленныхъ		
1	2	3	4	5	6	7	8	9	10	11	12	13
Гмина Вышковъ.												
1	Веліонтки	крестьян. деревня	218	227	445	3	—	—	55	—	—	1
2	Веліонтки-Росохате.	тоже	60	68	128	—	22	—	22	—	—	—
3	Веліонтки-Росохате.	фольваркъ	18	24	42	—	—	—	—	—	—	1
4	Вышковъ	посадъ	1024	1713	2737	84	1777	5	70	—	—	2
5	Вулька-Пржекоры	крестьян. деревня	106	104	210	—	6	—	24	—	—	—
6	Вулька-Пржекоры	фольваркъ	47	56	103	1	—	—	—	—	18	1
7	Пляцущинь	усадебъ	10	12	22	—	—	—	1	—	—	—
8	Домброва	дер. крест. б. каз.	226	244	470	4	29	—	60	—	—	1
9	Коморово	тоже	166	178	344	—	14	—	35	—	—	—
10	Коморово	фольваркъ	15	13	28	2	—	—	—	—	—	1
11	Лецидолъ	дер. крест. б. каз.	242	245	487	—	—	—	50	—	—	—
12	Лецидолъ	фольваркъ	28	31	59	3	—	—	—	—	—	1
13	Лецидолъ	лѣсная усадьба	4	6	10	—	—	—	—	—	—	1
14	Мысткувецъ-Старый	крестьян. деревня	99	127	226	—	8	—	18	—	—	—
15	Мысткувецъ-Старый	фольваркъ	16	19	35	2	—	—	—	1	—	1
16	Надгурже	дер. крест. б. каз.	197	225	422	5	7	2	58	—	—	1
17	Вышковъ	фольваркъ	50	62	112	4	2	—	—	—	—	1
18	Охудно	дер. крест. б. каз.	214	254	468	4	23	—	34	—	—	1
19	Поржондзе	тоже	246	261	507	3	11	—	26	—	—	1
20	Ржонсникъ	тоже	223	229	452	—	3	—	46	—	—	—
21	Ржонсникъ	фольваркъ	38	42	80	4	—	—	—	—	—	1
22	Садыкержъ	дер. крест. б. каз.	129	120	249	—	2	—	24	—	—	—
23	Садыкержъ	фольваркъ	25	32	57	3	—	—	—	—	—	1
Итого въ гминѣ			3401	4292	7693	122	1904	7	523	1	18	16
Гмина Гзово.												
1	Буды-Тржеповскіе	крестьян. деревня	41	44	85	1	—	—	6	—	—	—
2	Грабино	тоже	41	39	80	—	—	—	6	—	—	—
3	Мурованка	тоже	10	5	15	—	—	—	3	—	—	—
4	Кацапы	тоже	12	9	21	—	—	—	4	—	—	—
5	Гаикъ	тоже	9	8	17	—	—	—	3	—	—	—
6	Буды-Цепелинске	тоже	64	72	136	—	—	—	15	—	—	—
7	Вулька-Залевская	дер. мел. шл. и кр.	71	67	138	—	—	—	4	—	10	—
8	Гзово	крестьян. деревня	88	77	165	—	—	—	20	—	—	—
9	Гзово	фольваркъ	11	10	21	7	—	—	—	—	—	1
10	Червонка	тоже	14	10	24	8	—	—	—	—	—	1
11	Гурка-Повелинская	дер. мел. шл. и кр.	57	45	102	—	—	—	7	2	—	—
12	Дзбанице	крестьян. деревня	87	92	179	—	—	—	24	—	—	—
13	Дзбанице	фольваркъ	19	19	38	6	5	—	—	—	—	1
14	Кляски	усадебъ	31	32	63	—	—	—	6	—	—	—
15	Дзерженинъ	дер. крест. б. подух.	255	241	496	7	7	—	93	—	—	2
16	Дзерженинъ	усадебъ	3	4	7	—	—	—	—	1	—	—
17	Заборже	крестьян. деревня	33	38	71	—	7	—	10	—	—	—
18	Залѣсе-Борове	дер. мелк. шляхты	40	30	70	—	—	—	—	—	5	—
19	Залѣсе-Борове	фольваркъ	5	7	12	—	—	—	—	—	—	1
20	Карневекъ	дер. мел. шл. и кр.	102	110	212	—	—	—	15	—	14	—
21	Ласкъ	усадебъ	20	19	39	—	9	—	—	—	2	—

Пултускій уѣздъ.

№ № по порядку	Количество земли (въ моргахъ)	Въ томъ числѣ			Количество земли на 1 крестьян. владѣніе (въ морг.)	Число жилыхъ строеній			Разстояніе въ верстахъ отъ				№ № по порядку	ПРИМѢЧАНІЯ		
		всей	пахатной	луговой		лѣсовъ	деревянныхъ	каменныхъ	глинобитныхъ	Стоимость всѣхъ строеній по страховой оцѣнкѣ (въ рубляхъ)	гминнаго управленія	гминнаго суда			школы	почтовой станціи
1	1980	699	280	—	—	75	—	—	16830	10	10	4	10	1	Гмин. управленіе, гминный судъ и почтовая станція въ пос. Вышковъ.	
2	2431	1150	40	—	33,8	180	6	—	18160	—	—	—	—	2	Тамъ-же приходской костелъ, училище, 2 пивоваренныхъ завода, 8 вѣтряныхъ мельницъ, мелочныя лавки и 6 ярмарокъ въ годъ.	
3	814	368	60	—	—	40	—	—	8280	14	14	4	14	3	Киричый заводъ въ дер. Надгурже.	
4	1424	784	70	—	—	60	—	—	22630	10	10	—	10	4	Вѣтряныя мельницы въ дер. Лецидолъ и Ржонсникъ.	
5	884	699	70	—	—	36	—	—	9740	14	14	2	14	5	Питейныя заведенія въ пос. Вышковъ.	
6	2825	1050	220	800	—	60	—	—	40970	6	6	4	6	6	Черезъ гмину проходитъ шоссе изъ Сероцка въ г. Островъ.	
7	898	422	80	60	—	27	—	—	5200	16	16	8	16	7		
8	1774	539	110	700	—	59	—	—	30260	1	1	1	1	8		
9	1093	518	130	—	—	64	—	—	14200	8	8	4	8	9		
10	994	797	180	—	—	52	—	—	11600	12	12	4	12	10		
11	4414	1750	200	900	—	58	—	—	14170	14	14	4	14	11		
12	745	470	60	—	—	28	—	—	8100	16	14	4	16	12		
13	20276	9246	1500	2460	—	739	6	—	200140					13		
14	206	147	—	—	—	25	1	—	5720	1	5	5	5	14	Гминное управленіе въ д. Тржепово; ближайшая почта въ пос. Сероцкъ, тамъ-же и гминный судъ.	
15	245	169	—	—	16,3	12	—	—	3930	3	8	2	8	15	Приходскіе костелы въ дер. Дзерженинъ, Покрживница; училище въ дер. Пискорня.	
16	102	77	—	—	—	12	—	—	6200	6	10	6	10	16	Винокурный заводъ въ дер. Побылково-Мале.	
17	1161	500	30	40	—	17	2	—	13860	7	11	7	11	17	Киричый заводъ въ дер. Козегловы.	
18	62	47	—	—	—	5	—	—	1550	9	12	6	12	18	Водяныя мельницы въ дер. Карневекъ, Лемпице, Лосево, Нестемпово, Покрживница, Свѣшево; вѣтряныя въ дер. Мѣчки-Кулиги и Повелинъ.	
19	667	366	20	—	—	24	1	—	10630	3	9	5	9	19	Питейныя заведенія въ дер. Покрживница и Повелинъ.	
20	919	570	50	15	—	57	—	—	22330	1	6	8	6	20		
21	84	78	—	—	8,4	16	—	—	5290	5	12	5	12	21		
22	220	166	10	—	—	8	—	—	4000	7	10	7	10	22		
23	772	417	10	50	—	25	—	—	13970	5	10	7	10	23		

Списокъ населенныхъ мѣстъ.

№ № по порядку	Названія гминъ, сельскихъ обществъ и отдѣльныхъ населенныхъ пунктовъ, входящихъ въ ихъ составъ	Родъ поселенія	Число наличныхъ жителей						Число земельныхъ владѣній			
			муж. пола	жен. пола	всего	Въ томъ числѣ			Крестьянскихъ	Купленныхъ	Мелкой шляхты	Дворскихъ и др.
						Иностранн. об. пола	евреевъ об. пола	иностранин. об. пола				
1	2	3	4	5	6	7	8	9	10	11	12	13
22	Клюсекъ	крестьян. деревня	45	36	81	—	—	—	5	—	—	—
23	Клюсекъ	мельн. усадьба	2	4	6	—	—	—	—	—	—	1
24	Козегловы	крестьян. деревня	116	118	234	—	—	—	24	1	—	—
25	Ольбрахцице	тоже	59	51	110	—	—	—	9	—	—	—
26	Ольбрахцице А.	фольваркъ	12	12	24	8	—	—	—	—	—	1
27	Ольбрахцице Б.	тоже	8	8	16	2	—	—	—	—	—	1
28	Ковошка	крестьян. деревня	73	70	143	5	—	—	20	—	—	—
29	Лемпице	тоже	71	55	126	—	—	—	15	—	—	—
30	Лемпице	фольваркъ	10	8	18	5	6	—	—	—	—	1
31	Ленцино	крестьян. деревня	24	29	53	—	—	—	6	—	—	—
32	Лосево	тоже	38	51	89	—	—	—	13	—	—	—
33	Лосево	фольваркъ	11	9	20	6	2	—	—	—	—	1
34	Лубеница	крестьян. деревня	169	167	336	—	—	—	32	—	—	—
35	Лубеница	фольваркъ	9	6	15	4	4	—	—	—	—	1
36	Лубеница	усадьба	1	2	3	3	—	—	—	—	—	1
37	Мешки-Лѣсники	крестьян. деревня	58	67	125	—	—	—	12	—	—	—
38	Мешки-Лѣсники	фольваркъ	2	3	5	5	—	—	—	—	—	1
39	Мешки-Завады	крестьян. усадьба	4	5	9	—	—	—	2	—	—	—
40	Мешки-Бурсы	тоже	8	10	18	—	4	—	3	—	—	—
41	Мешки-Бурсы	фольваркъ	3	4	7	7	—	—	—	—	—	1
42	Мешки-Кулиги	дер. мелк. шляхты	35	32	67	—	—	—	—	—	7	—
43	Мешки-Пржибылы	тоже	24	19	43	—	—	—	—	—	7	—
44	Мешки-Морги	тоже	16	15	31	—	—	—	—	—	4	—
45	Моры	тоже	47	42	89	—	4	—	—	4	5	—
46	Нестемново	крестьян. деревня	73	69	142	—	—	—	22	—	—	1
47	Нестемново	фольваркъ	16	14	30	7	7	—	—	—	—	1
48	Витки	крестьян. усадьба	38	39	77	—	—	—	5	—	—	—
49	Витки	фольваркъ	5	7	12	—	—	—	—	—	—	1
50	Обрембекъ	крестьян. деревня	46	58	104	—	—	—	11	—	—	—
51	Обрембекъ	фольваркъ	9	10	19	8	3	—	—	—	—	1
52	Обромбъ	дер. м. шл. и кр.	82	98	180	—	—	—	8	—	12	—
53	Буды-Обрембске	тоже	10	6	16	—	—	—	2	—	—	—
54	Пискорня	крестьян. деревня	224	203	427	—	3	—	47	—	—	—
55	Побылково-Дуже	тоже	88	86	174	—	—	—	17	—	—	—
56	Буды-Побылковске	тоже	29	30	59	—	—	—	5	—	—	—
57	Садыкержъ	тоже	7	5	12	—	—	—	1	—	—	—
58	Побылково-Мале	тоже	188	178	366	—	—	—	40	—	—	—
59	Побылково-Мале	фольваркъ	17	14	31	7	2	—	—	—	—	1
60	Повелинъ	крестьян. деревня	83	92	175	—	—	—	19	2	—	—
61	Повелинъ	фольваркъ	15	14	29	12	—	—	—	—	—	1
62	Погоржелець	дер. м. шл. и кр.	108	106	214	—	—	—	25	6	15	—
63	Константиново	усадьба	46	42	88	—	5	—	—	1	—	—
64	Покржывница	крестьян. деревня	182	170	352	—	—	—	38	—	—	1
65	Покржывница	фольваркъ	22	20	42	7	5	—	—	—	—	1
66	Льгнѳонца	тоже	3	4	7	—	—	—	—	—	—	1
67	Помоцня	крестьян. деревня	88	75	163	—	—	8	22	—	—	—
68	Свѣшево	тоже	35	31	66	—	—	—	6	—	—	—
69	Свѣшево	усадьба	2	2	4	—	—	—	—	—	—	1
70	Стржиже	дер. м. шл. и кр.	117	102	219	9	—	—	—	7	3	—
71	Стржиже-Борове	фольваркъ	—	—	—	—	—	—	—	—	—	1
72	Тржепово	крестьян. деревня	98	91	189	—	—	—	14	—	—	—
73	Тржепово	лѣсная усадьба	4	5	9	—	—	—	1	—	—	—
74	Тржепово	фольваркъ	16	10	26	13	—	—	—	—	—	1

Пултускій уѣздъ.

всей	Количество земли (въ моргахъ)			Количество земли на 1 крестьян. владѣнн (въ морг.)	Число жилыхъ строеній			Разстоянiе въ верстахъ отъ				№ № по порядку	ПРИМѢЧАНIЯ	
	Въ томъ числѣ				деревянныхъ	каменныхъ	глинобитныхъ	Стоимость всѣхъ строеній по страховой оцѣнкѣ (въ рубляхъ)	гминнаго управленія	гминнаго суда	школы			почтовой станціи
	пахатной	луговой	лѣсовъ											
14	15	16	17	18	19	20	21	22	23	24	25	26	27	28
28	20	—	—	—	6	1	—	1990	3	4	7	4	22	Черезъ гмину проходитъ шоссе изъ г. Пултуска въ Варшаву.
23	—	—	—	—	—	—	—	—	—	—	—	—	23	
24	—	—	—	—	—	—	—	—	—	—	—	—	24	
25	875	632	14	55	—	—	—	17220	11	17	8	6	25	
26	—	—	—	—	—	—	—	—	—	—	—	—	26	
27	190	154	—	—	9,5	—	—	4490	11	17	7	7	27	
28	622	350	35	30	—	—	—	7840	10	16	7	7	28	
29	128	89	9	—	21,3	—	—	1940	9	13	9	7	29	
30	792	313	40	80	—	—	—	8810	6	8	4	8	30	
31	—	—	—	—	—	—	—	—	—	—	—	—	31	
32	1236	611	65	10	—	—	—	16740	10	15	10	6	32	
33	—	—	—	—	—	—	—	—	—	—	—	—	33	
34	—	—	—	—	—	—	—	—	—	—	—	—	34	
35	—	—	—	—	—	—	—	—	—	—	—	—	35	
36	—	—	—	—	—	—	—	—	—	—	—	—	36	
37	—	—	—	—	—	—	—	—	—	—	—	—	37	
38	307	180	—	—	—	—	—	6100	8	15	4	15	38	
39	—	—	—	—	—	—	—	—	—	—	—	—	39	
40	—	—	—	—	—	—	—	—	—	—	—	—	40	
41	—	—	—	—	—	—	—	—	—	—	—	—	41	
42	500	290	—	20	—	—	—	6700	8	15	4	15	42	
43	—	—	—	—	—	—	—	—	—	—	—	—	43	
44	144	110	—	10	—	—	—	6960	4	10	3	10	44	
45	—	—	—	—	—	—	—	—	—	—	—	—	45	
46	—	—	—	—	—	—	—	—	—	—	—	—	46	
47	1084	619	40	190	—	—	—	15880	8	14	5	14	47	
48	—	—	—	—	—	—	—	—	—	—	—	—	48	
49	—	—	—	—	—	—	—	—	—	—	—	—	49	
50	395	271	—	10	—	—	—	9560	5	11	3	11	50	
51	—	—	—	—	—	—	—	—	—	—	—	—	51	
52	427	230	—	150	—	—	—	7750	3	9	1	9	52	
53	768	533	—	—	16,4	—	—	11210	4	10	—	10	53	
54	—	—	—	—	—	—	—	—	—	—	—	—	54	
55	401	274	10	—	—	—	—	10530	5	3	5	3	55	
56	—	—	—	—	—	—	—	—	—	—	—	—	56	
57	—	—	—	—	—	—	—	—	—	—	—	—	57	
58	2632	987	20	420	—	—	—	18155	4	4	4	4	58	
59	—	—	—	—	—	—	—	—	—	—	—	—	59	
60	645	457	20	—	—	—	—	14910	7	10	4	10	60	
61	—	—	—	—	—	—	—	—	—	—	—	—	61	
62	702	378	30	30	—	—	—	14710	3	7	7	7	62	
63	—	—	—	—	—	—	—	—	—	—	—	—	63	
64	—	—	—	—	—	—	—	—	—	—	—	—	64	
65	1108	720	45	150	—	—	—	18540	4	10	2	10	65	
66	—	—	—	—	—	—	—	—	—	—	—	—	66	
67	179	147	—	—	8,1	—	—	4540	5	11	1	11	67	
68	128	92	—	—	—	—	—	3430	2	8	5	8	68	
69	—	—	—	—	—	—	—	—	—	—	—	—	69	
70	333	168	30	—	—	—	—	5290	8	11	6	11	70	
71	150	100	30	5	—	—	—	3000	8	11	6	11	71	
72	—	—	—	—	—	—	—	—	—	—	—	—	72	
73	840	504	—	150	—	—	—	10630	—	6	4	6	73	
74	—	—	—	—	—	—	—	—	—	—	—	—	74	

Списокъ населенныхъ мѣстъ.

№ № по порядку	Названія гминъ, сельскихъ обществъ и отдѣльныхъ населенныхъ пунктовъ, входящихъ въ ихъ составъ	Родъ поселенія	Число наличныхъ жителей						Число земельныхъ владѣній			
			муж. пола	жен. пола	всего	Въ томъ числѣ			Крестьянскихъ	Купленныхъ	мелкой шляхты	дворскихъ и др.
						непосредств. об. пола	евреевъ об. пола	инострани. об. пола				
1	2	3	4	5	6	7	8	9	10	11	12	13
75	Цепелинъ	крестьян. деревня	133	127	260	—	3	—	33	—	—	—
76	Цепелинъ	фольваркъ	8	6	14	5	—	—	—	—	—	1
	Итого въ гминѣ.		3650	3515	7165	142	76	8	673	24	84	28
	Гмина Голембе.											
1	Бродово-Куце	дер. крест. и фоль.	64	80	144	4	4	—	17	—	—	1
2	Брулины	тоже	119	135	254	7	—	—	24	—	—	1
3	Свѣшево	тоже	25	23	48	9	16	—	11	—	—	1
4	Былице	дер. мелк. шл. и кр.	78	81	159	—	6	—	13	—	9	—
5	Выржыки-Вельке	дер. мелк. шляхты	98	106	204	—	—	—	—	—	17	—
6	Выржыки-Мале	тоже	53	46	99	4	—	—	—	—	6	—
7	Выржыки-Одое	тоже	34	37	71	—	7	—	—	—	6	—
8	Гай	дер. крест. и фоль.	61	65	126	3	—	—	16	—	—	1
9	Годаче-Гурне	крестьян. деревня	72	62	134	4	17	—	33	—	1	—
10	Годаче-Дольне	дер. мелкой шляхты	78	67	145	9	—	—	—	—	11	—
11	Голембе	дер. крест. и фоль.	50	58	108	5	8	—	9	—	1	3
12	Гортаты-Слончево	тоже	75	70	145	29	—	—	14	—	—	1
13	Каленчинъ	крестьян. деревня	104	92	196	—	16	—	15	—	—	—
14	Кендзержавице	дер. крест. и фоль.	49	83	132	3	—	—	24	—	—	1
15	Пяново-Понтки	тоже	15	16	31	—	—	—	6	—	—	1
16	Клюково	тоже	51	61	112	2	18	—	15	—	—	1
17	Смолехово	тоже	61	61	122	2	6	—	14	—	—	1
18	Смолехувко	усадыба	6	6	12	—	—	—	—	—	—	1
19	Кацперово	тоже	10	12	22	4	—	—	—	—	—	1
20	Ковалевице	дер. крест. и фоль.	94	101	195	22	4	—	16	—	—	1
21	Кознево-Вельке	тоже	106	122	228	45	4	—	20	—	—	1
22	Кознево-Средне	крестьян. деревня	93	107	200	6	—	—	27	—	—	—
23	Контне	дер. мел. шл. и кр.	87	99	186	2	—	—	12	—	16	—
24	Косіорово	дер. крест. и фоль.	125	129	254	7	—	—	26	—	—	1
25	Дзярно	крестьян. усадыба	13	11	24	—	—	—	1	—	—	—
26	Косцѣше	дер. крест. и фоль.	96	112	208	15	—	—	28	—	—	1
27	Смѣтанки	крестьян. усадыба	19	22	41	2	—	—	3	—	—	—
28	Любоминъ	дер. крест. и фоль.	94	118	212	9	2	—	15	—	—	1
29	Лаханы	тоже	12	20	32	1	6	—	2	—	—	1
30	Мазево	крестьян. деревня	57	70	127	2	3	—	12	—	2	—
31	Мазево	тоже	23	32	55	4	—	—	7	—	1	—
32	Острженево	дер. мелкой шляхты	44	51	95	2	—	—	—	—	10	—
33	Прусиновице	дер. мелк. шл. и кр.	123	128	251	17	25	—	30	—	10	—
34	Яблечники-Каменне	фольваркъ	34	27	61	—	3	—	6	—	—	1
35	Пяново-Барглы	дер. крест. и фоль.	33	39	72	—	1	—	10	—	—	1
36	Пяново-Дачки	тоже	26	32	58	1	—	—	9	—	—	1
37	Сверче-Вохны	дер. мелк. шляхты	18	22	40	—	5	—	—	—	7	—
38	Сверче-Коты	тоже	69	64	133	4	—	—	—	—	12	—
39	Сверче-Сюлки	тоже	56	63	119	14	—	—	1	—	11	—
40	Свѣрково	дер. крест. и фоль.	45	56	101	2	7	—	11	—	—	1
41	Свѣшево	тоже	38	43	81	7	8	—	15	—	—	1
42	Слончево-Сендзимиры	тоже	76	80	156	—	5	—	21	—	—	1
43	Слустово	крестьян. деревня	96	93	189	5	7	—	16	—	12	—
44	Стпице	дер. мелк. шляхты	47	51	98	5	—	—	2	—	8	—
45	Стржегодинъ	дер. крест. и фоль.	166	164	330	15	28	—	31	—	—	3

Пултускій уѣздъ.

№ № по порядку	Колличество земли (въ моргахъ)	Въ томъ числѣ			Колличество земли на 1 крестья. владѣніе (въ морг.)	Число жилыхъ строеній			Разстояніе въ верстахъ отъ				№ № по порядку													
		всей	пахатной	луговъ		лѣсовъ	деревянныхъ	каменныхъ	глинобитныхъ	Стоимость всѣхъ строеній по страхово-вой оцѣнкѣ (въ рубляхъ)	гминнаго управленія	гминнаго суда		школы	почтовой станціи											
																14	15	16	17	18	19	20	21	22	23	24
1	2	3	4	5	6	7	8	9	10	11	12	13	14	15	16	17	18	19	20	21	22	23	24	25	26	27
75	360	313	10	—	—	29	—	—	7990	4	9	2	9	75												
76	—	—	—	—	—	—	—	—	—	—	—	—	—	76												
	19412	11079	518	1415	—	710	10	—	322395																	
1	330	69	32	—	—	17	—	—	11160	8	15	2	15	1												
2	1340	763	36	151	—	19	—	—	18300	2	7	8	7	2												
3	538	311	6	92	—	14	—	—	5290	4	12	6	12	3												
4	550	319	93	—	—	23	—	—	5220	2	10	6	10	4												
5	148	95	36	—	—	6	—	—	2170	2	10	5	10	5												
6	447	221	19	127	—	9	—	—	5530	5	13	4	13	6												
7	246	179	—	—	7,5	17	—	—	6650	3	12	2	12	7												
8	404	225	5	95	—	11	—	—	5610	3	12	3	12	8												
9	351	218	7	37	—	6	—	—	5060	2	6	5	6	9												
10	757	311	15	297	—	7	—	—	5130	9	12	5	12	10												
11	131	95	10	—	8,7	10	—	—	4370	5	12	7	12	11												
12	922	495	20	179	—	19	2	—	11830	10	6	10	6	12												
13														13												
14														14												
15														15												
16														16												
17	1147	702	45	43	—	23	1	—	31360	—	8	6	8	17												
18														18												
19														19												
20	531	342	25	—	—	18	—	—	9270	7	6	3	6	20												
21	1103	551	30	269	—	9	—	—	6480	10	20	9	20	21												
22	463	317	9	—	17,1	23	—	—	6860	11	20	10	20	22												
23	449	295	25	—	—	21	—	—	10610	7	3	12	3	23												
24	554	362	20	10	—	15	—	—	9890	8	9	1	9	24												
25														25												
26														26												
27	882	515	20	97	—	22	1	—	8260	7	11	3	11	27												
28														28												
29	979	615	15	57	—	18	—	—	16680	5	4	7	4	29												
30														30												
31	451	289	17	22	—	11	—	—	8400	5	2	8	2	31												
32														32												
33	333	219	5	21	—	10	—	—	3690	2	6	5	6	33												
34	894	585	11	24	—	14	—	—	15700	3	7	3	7	34												
35	281	155	14	65	—	6	—	—	6780	9	3	7	3	35												
36	521	349	20	—	—	14	—	—	14000	9	4	7	4	36												
37	111	89	—	9	—	6	—	—	1070	2	8	4	8	37												
38	297	144	—	92	—	12	—	—	2970	1	8	5	8	38												
39	345	177	3	86	—	12	—	—	3930	1	8	5	8	39												
40	436	252	12	63	—	11	—	—	6500	4	6	10	6	40												
41	323	220	10	—	—	10	—	—	8930	3	6	9	6	41												
42	539	230	15	187	—	13	—	—	10060	9	11	4	11	42												

Списокъ населенныхъ мѣстъ.

№ № по порядку	Названія гминъ, сельскихъ обществъ и отдѣльныхъ населенныхъ пунктовъ, входящихъ въ ихъ составъ	Родъ поселенія	Число наличныхъ жителей						Число земельныхъ владѣній			
			муж. пола	жен. пола	всего	Въ томъ числѣ			Крестьянскихъ	Купленныхъ	Мелкой шляхты	Дворскихъ и др.
						Непостоян. об. пола	евреевъ об. пола	иностраниц. об. пола				
1	2	3	4	5	6	7	8	9	10	11	12	13
46	Сульково	крестьян. деревня	92	80	172	8	9	—	15	—	—	—
47	Яблечники-Костельне	тоже	18	21	39	3	—	—	2	—	—	1
48	Зависты	усадебъ	6	8	14	—	—	—	—	—	—	1
49	Сѣдлица	тоже	18	15	33	4	—	—	2	—	—	—
50	Хмѣлевко	дер. мелк. шляхты	33	28	61	—	3	—	—	—	10	—
51	Хмѣлево	тоже	84	96	180	—	—	—	—	—	14	—
52	Цихавы-Модзеле	крестьян. деревня	77	77	154	—	—	—	16	—	—	—
53	Шлюбово	крестьяне и фольв.	114	132	246	17	14	—	23	—	—	1
54	Яцково	тоже	118	135	253	2	8	—	26	—	—	1
Итого въ гминѣ			3353	3609	6962	306	240	—	616	—	164	33
Гмина Заторы.												
1	Борсуки	дер. крест. б. каз.	135	164	299	4	—	—	47	—	—	—
2	Борсуки	лѣсная усадьба	2	4	6	—	—	—	—	—	—	1
3	Бурляки	крестьян. деревня	60	67	127	3	—	—	15	—	—	—
4	Голендры	усадебъ	20	22	42	—	—	—	4	—	—	1
5	Вулька-Заторская	крестьян. деревня	72	72	144	—	—	—	16	—	—	—
6	Вулька-Заторская	фольваркъ	22	23	45	6	—	1	—	—	—	1
7	Пржилубе	усадебъ	19	22	41	8	—	—	—	—	—	1
8	Вулька-Целиново	крестьян. деревня	12	16	28	—	—	—	8	—	—	—
9	Гладчинъ-Шляхецкій	тоже	50	54	104	—	—	—	24	—	—	—
10	Гладчинъ-Шляхецкій	фольваркъ	49	50	99	5	—	3	—	—	—	1
11	Гладчинъ-Дзялки	крестьян. деревня	24	30	54	—	—	—	11	—	—	—
12	Грабовець	дер. крест. б. каз.	155	159	314	8	8	—	43	—	—	2
13	Грабовець	лѣсная усадьба	2	3	5	5	—	—	—	—	—	1
14	Дембины	крестьян. деревня	72	55	127	5	2	—	22	—	—	—
15	Дембинки	тоже	30	20	50	—	—	—	8	—	—	—
16	Викторжинъ	фольваркъ	21	17	38	8	—	4	—	—	—	1
17	Дрвалы	дер. крест. б. каз.	153	154	307	6	12	—	38	—	—	5
18	Келта-Рогозна	усадебъ	2	2	4	—	—	—	1	—	—	—
19	Заторы	крестьян. деревня	350	372	722	4	74	—	63	—	—	2
20	Заторы	фольваркъ	69	53	122	30	—	15	—	—	—	1
21	Заторы-Подуховные	крестьян. деревня	11	13	24	—	—	—	3	—	—	—
22	Кручиборекъ	крестьян. деревня	84	74	158	7	4	—	21	—	—	—
23	Лѣтоброкъ	тоже	82	84	166	7	9	—	35	—	—	—
24	Лѣтоброкъ	фольваркъ	26	32	58	4	5	—	—	—	—	1
25	Мѣрженцинъ	крестьян. деревня	61	60	121	—	5	—	12	—	—	—
26	Мѣрженцинъ	фольваркъ	16	16	32	2	—	1	—	—	—	1
27	Острувекъ	крестьян. деревня	30	21	51	—	—	—	6	—	—	—
28	Острувекъ	фольваркъ	12	15	27	—	—	—	—	—	—	1
29	Пнево	дер. крест. б. каз.	185	157	342	10	27	—	43	—	—	3
30	Пнево-Подуховне	тоже	32	38	70	—	—	—	17	—	—	—
31	Пнево-Дзялки	тоже	18	21	39	—	—	—	12	—	—	—
32	Слиски	крестьян. деревня	60	69	129	9	—	—	14	—	—	—
33	Окопы	тоже	15	18	33	—	—	—	4	—	—	—
34	Кемпа-Заторская	тоже	28	26	54	—	—	—	6	—	—	4
35	Ставиного	тоже	52	40	92	3	—	—	11	—	—	—
36	Копанецъ	тоже	9	10	19	—	—	—	3	—	—	—
37	Цѣнша	дер. крест. б. каз.	146	195	341	11	25	—	46	—	—	1
Итого въ гминѣ			2186	2248	4434	145	171	24	533	—	—	28

Пултускій уѣздъ.

№ № по порядку	Названія гминъ, сельскихъ обществъ и отдѣльныхъ населенныхъ пунктовъ, входящихъ въ ихъ составъ	Родъ поселенія	Число наличныхъ жителей						Число земельныхъ владѣній				Количество земли (въ моргахъ)					Число жилыхъ строеній			Разстоянiе въ верстахъ отъ				ПРИМѢЧАНIЯ		
			муж. пола	жен. пола	всего	Въ томъ числѣ			Крестьянскихъ	Купленныхъ	Мелкой шляхты	Дворскихъ и др.	всей	Въ томъ числѣ			деревянныхъ	каменныхъ	глинобитныхъ	Стоимость всего строеній по страховой оцѣнкѣ (въ рубляхъ)	гминнаго управленія	гминнаго суда	школы	почтовой станціи			
						Непостоян. об. пола	евреевъ об. пола	иностраниц. об. пола						пахатной	луговъ	лѣсовъ											
1	2	3	4	5	6	7	8	9	10	11	12	13	14	15	16	17	18	19	20	21	22	23	24	25	26	27	28
46	Сульково	крестьян. деревня	92	80	172	8	9	—	15	—	—	—	329	215	20	—	—	22	—	—	14650	4	8	1	8	46	
47	Яблечники-Костельне	тоже	18	21	39	3	—	—	2	—	—	—	250	148	—	42	—	10	—	—	3690	7	5	5	4	47	
48	Зависты	усадебъ	6	8	14	—	—	—	—	—	—	—	444	270	—	44	—	14	—	—	3150	7	4	6	4	48	
49	Сѣдлица	тоже	18	15	33	4	—	—	2	—	—	—	476	310	20	—	29.7	9	—	—	6660	5	13	8	13	49	
50	Хмѣлевко	дер. мелк. шляхты	33	28	61	—	3	—	—	—	—	10	1496	800	20	667	—	14	—	—	8320	7	16	7	16	50	
51	Хмѣлево	тоже	84	96	180	—	—	—	—	—	—	14	1122	825	15	277	—	15	1	—	9720	5	4	6	4	51	
52	Цихавы-Модзеле	крестьян. деревня	77	77	154	—	—	—	16	—	—	—	24974	13629	730	5151	—	560	8	—	349430	—	—	—	—	52	
53	Шлюбово	крестьяне и фольв.	114	132	246	17	14	—	23	—	—	—	880	481	275	—	—	31	—	—	4660	6	21	3	7	53	
54	Яцково	тоже	118	135	253	2	8	—	26	—	—	—	265	156	86	—	—	19	—	—	3190	3	17	3	11	54	
Итого въ гминѣ			3353	3609	6962	306	240	—	616	—	164	33	190	127	37	—	—	23	—	—	14470	3	11	3	15		
Гмина Заторы.													1463	652	38	607	—	27	3	—	13380	6	20	4	7	10	
1	Борсуки	дер. крест. б. каз.	135	164	299	4	—	—	47	—	—	—	1066	489	395	—	—	31	—	—	14730	9	24	—	3	11	
2	Борсуки	лѣсная усадьба	2	4	6	—	—	—	—	—	—	—	377	291	5	—	—	31	—	—	14250	4	15	4	16	12	
3	Бурляки	крестьян. деревня	60	67	127	3	—	—	15	—	—	—	567	371	34	—	—	36	—	—	14810	2	16	4	12	13	
4	Голендры	усадебъ	20	22	42	—	—	—	4	—	—	—	6895	2312	547	2512	—	75	5	—	41320	—	15	—	12	20	
5	Вулька-Заторская	крестьян. деревня	72	72	144	—	—	—	16	—	—	—	227	134	27	—	10.8	14	—	—	4520	4	19	4	10	22	
6	Вулька-Заторская	фольваркъ	22	23	45	6	—	1	—	—	—	—	989	511	85	158	—	26	—	—	13850	8	23	2	13	23	
7	Пржилубе	усадебъ	19	22	41	8	—	—	—	—	—	—	142	74	5	—	—	16	1	—	7400	4	19	4	16	24	
8	Вулька-Целиново	крестьян. деревня	12	16	28	—	—	—	8	—	—	—	983	765	147	—	—	60	—	—	37240	6	21	—	12	25	
9	Гладчинъ-Шляхецкій	тоже	50	54	104	—	—	—	24	—	—	—	242	159	67	—	—	23	—	—	5120	4	19	4	11	26	
10	Гладчинъ-Шляхецкій	фольваркъ	49	50	99	5	—	3	—	—	—	—	164	91	60	—	11.8	15	—	—	4520	4	11	4	16	27	
11	Гладчинъ-Дзялки	крестьян. деревня	24	30	54	—	—	—	11	—	—	—	780	592	82	—	—	47	—	—	10980	5	18	3	9	28	
12	Грабовець	дер. крест. б. каз.	155	159	314	8	8	—	43	—	—	—	15230	7205	1890	3277	—	474	9	—	204440	—	—	—	—	29	
13	Грабовець	лѣсная усадьба	2	3	5	5	—	—	—	—																	

Списокъ населенныхъ мѣстъ.

№ по порядку	Названія гминъ, сельскихъ обществъ и отдѣльныхъ населенныхъ пунктовъ, входящихъ въ ихъ составъ	Родъ поселенія	Число наличныхъ жителей						Число земельныхъ владѣній			
			муж. пола	жен. пола	всего	Въ томъ числѣ			Крестьянскихъ	Крестьянскихъ	мелкой шляхты	дворскихъ и др.
						непостоян. обою пола	евреевъ об. пола	иностранин. об. пола				
1	2	3	4	5	6	7	8	9	10	11	12	13
50	Скубянка	крестьян. деревня	67	99	166	7	—	—	17	—	—	—
51	Скубянка	фольваркъ	46	42	88	—	2	1	—	—	—	1
52	Досианъ	тоже	18	24	42	—	—	2	—	—	—	1
53	Станиславово	крестьян. деавеня	30	40	70	—	—	—	—	14	—	—
54	Стаспясь	тоже	54	57	111	—	—	—	—	8	—	—
55	Ядвисинъ	тоже	16	19	35	—	—	—	—	8	—	—
56	Ядвисинъ	фольваркъ	6	8	14	—	—	—	—	—	—	1
57	Борова-Гура	усадыба	12	13	25	—	—	—	—	1	—	—
58	Янки	крестьян. деревня	62	84	146	6	—	—	11	—	—	—
59	Янки	фольваркъ	20	14	34	8	—	—	—	—	—	1
60	Яхранка	крестьян. деревня	147	138	285	—	—	—	24	—	—	—
Итого въ гминѣ			4260	4415	8675	399	2170	49	527	59	—	23
Гмина Клешево.												
1	Бобы	крестьян. деревня	151	166	317	15	7	—	19	—	—	1
2	Бяловежа	тоже	128	143	271	3	—	—	25	—	—	—
3	Глодово	тоже	168	177	345	18	3	—	40	1	—	—
4	Гнойно	тоже	282	275	557	40	21	—	41	—	1	2
5	Ежево	тоже	66	45	111	16	20	—	11	1	—	—
6	Гурки	фольваркъ	7	11	18	11	—	—	—	1	2	—
7	Кащице	крестьян. деревня	182	159	341	6	18	—	44	—	1	1
8	Кащице	фольваркъ	12	5	17	17	—	—	—	—	—	2
9	Бурчакъ	тоже	3	2	5	5	6	—	—	—	—	1
10	Радзице	усадыба	23	16	39	12	3	—	3	—	—	1
11	Клешево-Новое	крестьян. деревня	81	97	178	2	—	—	22	—	—	—
12	Клешево-Старе	фольваркъ	92	78	170	24	28	—	—	—	—	2
13	Руда	тоже	5	3	8	6	—	4	—	—	—	1
14	Липа	крестьян. деревня	60	58	118	3	—	—	16	—	—	—
15	Липники-Новое	тоже	62	57	119	5	—	—	15	—	—	1
16	Мошинъ	тоже	41	55	96	—	—	—	6	—	—	—
17	Мошинъ	фольваркъ	12	4	16	13	—	—	—	—	—	1
18	Липники-Старе	крестьян. деревня	160	168	328	16	9	—	35	1	—	—
19	Ольшакъ-Старый	тоже	34	32	66	—	—	—	15	—	—	—
20	Ольшакъ-Новый	усадыба	10	8	18	9	—	—	—	—	—	1
21	Ольшакъ-Новый	фольваркъ	23	17	40	8	—	5	—	2	1	1
22	Плецохово	крестьян. деревня	276	261	537	—	9	—	99	—	—	—
23	Плецохово	фольваркъ	8	5	13	8	—	—	—	—	—	1
24	Пржемярово	крестьян. деревня	222	178	400	6	9	—	43	—	—	1
25	Тржцинецъ	тоже	130	99	229	3	—	—	22	—	—	—
26	Войты-Трояны	тоже	33	31	64	5	—	—	8	7	—	—
27	Закрентъ	фольваркъ	10	9	19	6	—	—	—	—	—	1
28	Хмѣлево	крестьян. деревня	132	130	262	9	9	—	19	—	—	1
Итого въ гминѣ			2413	2289	4702	266	142	9	483	13	5	19
Гмина Козлово.												
1	Бегно	крестьян. деревня	37	49	86	—	8	—	4	—	—	—
2	Бегно	фольваркъ	4	6	10	1	—	—	—	—	—	1

Пултускій уѣздъ.

всей	Количество земли (въ моргахъ)			Количество земли на 1 крестьян. владѣнн (въ морг.)	Число жилыхъ строеній			Разстоянiе въ верстахъ отъ				№ по порядку	
	Въ томъ числѣ				деревянныхъ	каменныхъ	глинобитныхъ	Стоимость въсѣхъ строеній по страховоу оцѣнкѣ (въ рубляхъ)	гминнаго управленія	гминнаго суда	школы		почтовой станціи
	пахатной	луговъ	лѣсовъ										
14	15	16	17	18	19	20	21	22	23	24	25	26	27
970	900	4	—	—	17	1	—	15550	6	6	4	6	50
463	463	—	—	33,0	14	—	—	8870	11	11	6	11	51
303	242	—	—	—	17	—	—	9810	5	5	4	5	52
682	611	8	—	—	11	—	—	8790	12	12	12	12	53
247	242	5	—	10,3	24	—	—	8470	8	8	3	8	54
23702	17958	810	3100	—	582	17	—	463730	—	—	—	—	55
869	664	40	160	45,7	21	1	1	11160	7	9	1	11	56
540	470	30	—	21,6	26	—	—	17430	3	6	1	6	57
1253	800	59	33	30,6	36	—	—	19260	5	7	1	7	58
1677	477	124	936	—	39	—	—	22620	6	9	—	9	59
728	400	190	—	—	14	—	—	12620	7	3	1	3	60
1384	1064	111	—	—	39	2	—	33300	8	4	—	4	1
1256	930	158	120	—	21	2	—	17620	1	5	1	5	2
260	250	27	—	16,2	13	—	—	8130	2	6	2	6	3
903	660	34	150	—	17	1	—	11120	6	2	5	2	4
897	790	60	—	25,0	31	—	—	14510	8	4	4	4	5
419	334	28	12	—	10	2	—	10050	2	3	2	3	6
1600	1226	60	—	—	44	—	—	30640	9	5	4	5	7
1314	700	90	30	30,6	37	—	—	26570	2	6	—	6	8
1694	800	—	18	—	30	—	—	12510	5	7	3	7	9
796	564	36	18	41,8	19	—	—	14030	3	7	—	7	10
15590	10129	1047	1477	—	397	8	1	261570	—	—	—	—	11
251	214	37	—	—	7	—	—	5180	4	14	6	14	12

ПРИМѢЧАНІЯ

Гминное управленіе въ дер. Клешево-Новое. Ближайшая почта въ г. Пултускѣ; тамъ-же гминный судъ. Часовня въ дер. Кащице. Начальныя училища въ дер. Гнойно, Кащице, Пржемярово и Хмѣлево. Кирпичный заводъ въ дер. Клешево-Новое. Вѣтряныя мельницы въ д. д. Бобы, Ежево, Ольшакъ-Старый; водяныя въ д. д. Кащице, Клешево-Новое, Липа, Ольшакъ-Старый и Пржемярово. Пшестейныя заведенія въ дер. Кащице и Клешево-Новое. Черезъ гмину проходить шоссе изъ г. Пултуска въ Ломжу.

Списокъ населенныхъ мѣстъ.

№ № по порядку	Названія гминъ, сельскихъ обществъ и отдѣльныхъ населенныхъ пунктовъ, входящихъ въ ихъ составъ	Родъ поселенія	Число наличныхъ жителей						Число земельныхъ владѣній			
			муж. пола	жен. пола	всего	Въ томъ числѣ			Крестьянскихъ	Крестьянскихъ	мелкой шляхты	дворскихъ и др.
						Непостоян. обою пола	евреевъ об. пола	инострани. об. пола				
1	2	3	4	5	6	7	8	9	10	11	12	13
3	Боржа-Струмяны	крестьян. деревня	46	49	95	—	12	—	7	—	1	—
4	Боржа-Пржехи	дер. мелк. шл. и кр.	15	23	38	—	—	—	2	—	1	—
5	Боржа-Марцише	тоже	49	47	96	—	—	—	8	—	1	—
6	Высоцки	крестьян. деревня	33	48	81	—	—	—	8	—	—	—
7	Высоцки	фольваркъ	4	7	11	1	—	—	—	—	1	—
8	Воля-Раньча	крестьян. деревня	114	103	217	—	3	—	25	—	3	—
9	Воля-Раньча	фольваркъ	3	4	7	1	—	—	—	—	1	—
10	Гарново	крестьян. деревня	160	159	319	—	20	—	22	—	—	—
11	Гарново	фольваркъ	4	3	7	3	—	—	—	—	1	—
12	Валенциново	лѣсная усадьба	5	9	14	—	—	—	—	—	1	—
13	Гзы	крестьян. деревня	87	86	173	—	5	—	23	—	2	—
14	Гзы	фольваркъ	6	9	15	4	—	—	—	—	1	—
15	Громинь	крестьян. деревня	89	87	176	—	—	—	15	—	1	—
16	Громинь-Бенедиктинскій	тоже	47	53	100	—	—	—	6	—	—	—
17	Громинь-Войтоство	тоже	45	48	93	—	—	—	11	—	—	—
18	Грохы-Крупы	дер. мелкой шляхты	36	41	77	—	—	—	—	—	5	—
19	Грохы-Имбржыки	тоже	31	36	67	—	—	—	—	—	7	—
20	Грохы-Серватки	тоже	41	57	98	—	—	—	—	—	7	—
21	Грохы-Старе	дер. мелк. шл. и кр.	58	67	125	—	5	—	8	—	9	—
22	Жебры-Влосты	крестьян. деревня	17	23	40	—	—	—	5	—	—	1
23	Жебры-Влосты	фольваркъ	3	2	5	—	—	—	—	—	—	1
24	Жебры-Фальбоги	дер. мелк. шл. и кр.	73	86	159	—	2	—	11	—	3	—
25	Жебры-Таралы	крестьян. деревня	13	14	27	—	3	—	2	—	—	—
26	Жебры-Таралы	фольваркъ	4	—	4	3	—	—	—	—	—	1
27	Жебры-Віатраки	крестьян. деревня	20	25	45	—	—	—	3	—	—	—
28	Жероминь	тоже	42	41	83	—	—	—	3	—	—	—
29	Жероминь	фольваркъ	4	5	9	2	—	—	—	—	—	1
30	Козлово	крестьян. деревня	35	37	72	—	5	—	10	—	—	—
31	Козлово	фольваркъ	6	3	9	5	—	—	—	—	—	1
32	Козлувка	тоже	22	25	47	—	—	—	—	—	—	1
33	Порзово	тоже	28	24	52	4	—	—	7	—	—	1
34	Зацше	лѣсная усадьба	4	—	4	—	—	—	—	—	—	1
35	Кенсы-Выпыхи	дер. мелкой шляхты	25	36	61	—	—	—	—	—	7	—
36	Кенсы-Паньки	тоже	15	14	29	—	—	—	—	—	6	—
37	Кенсы-Бурки	тоже	27	31	58	—	—	—	—	—	6	—
38	Лады-Краенчино	дер. мелк. шл. и кр.	32	36	68	—	—	—	2	—	5	—
39	Залѣсе-Гржималы	дер. мелкой шляхты	31	33	64	—	—	—	—	—	6	—
40	Мирженецъ	дер. мелк. шл. и кр.	130	132	262	—	7	—	19	—	16	—
41	Олдаки	крестьян. деревня	54	49	103	—	—	—	5	—	—	—
42	Олдаки	фольваркъ	4	3	7	—	—	—	—	—	—	1
43	Осташево-Вельке	крестьян. деревня	97	109	206	—	8	—	24	—	—	—
44	Осташево-Вельке	фольваркъ	5	4	9	—	—	—	—	—	—	1
45	Осташево-Влуски	дер. мелк. шл. и кр.	50	63	113	—	5	—	3	—	10	—
46	Осташево-Паньки	дер. мелкой шляхты	47	50	97	—	3	—	—	—	10	—
47	Пржеводово	крестьян. деревня	217	216	433	—	—	5	25	—	—	3
48	Пржеводово	маіорат. фольваркъ	10	5	15	7	—	—	—	—	—	1
49	Пѣйково	крестьян. деревня	161	164	325	—	—	—	25	—	—	—
50	Пѣйково	фольваркъ	3	5	8	2	—	—	—	—	—	1
51	Скашево	крестьян. деревня	117	111	228	—	12	—	19	—	—	—
52	Скашево	фольваркъ	5	1	6	5	—	—	—	—	—	1
53	Сульниково	крестьян. деревня	58	53	111	—	3	—	7	—	—	—
54	Сульниково	фольваркъ	6	2	8	3	—	—	—	—	—	1

Пултускій уѣздъ.

в с е й	Количество земли (въ моргахъ)			Количество земли на 1 крестьян. владѣніе (въ морг.)	Число жилыхъ строеній			Разстояніе въ верстахъ отъ				№ № по порядку	ПРИМѢЧАНІЯ	
	Въ томъ числѣ				деревянныхъ	каменныхъ	глинобитныхъ	Стоимость всѣхъ строеній по страховой оцѣнкѣ (въ рубляхъ)	гминнаго управленія	гминнаго суда	школы			почтовой станціи
	пахатной	луговъ	лѣсовъ											
14	15	16	17	18	19	20	21	22	23	24	25	26	27	28
3	563	266	16	112	—	18	—	10240	3	13	5	13	3	Гминное управленіе въ дер. Гзы.
4													4	Ближайшая почта въ г. Пултускѣ, тамъ-же и гминный судъ.
5	426	226	5	63	—	10	—	7840	3	13	5	13	5	Приходскіе костелы въ дер. Гзы и Пржеводово.
6	527	363	49	100	—	20	—	7720	14	24	16	24	6	Питейныя заведенія въ д. д. Громинь, Гзы, Лады-Краенчино, Пржеводово и Залѣсе-Гржималы.
7	1210	511	86	570	—	22	3	11570	6	16	1	16	7	Дороги II и III разряда.
8	656	423	45	163	—	29	—	18250	—	10	2	10	8	
9	757	680	40	—	—	31	—	19000	4	4	2	4	9	
10	437	219	2	103	—	12	—	6840	4	14	5	14	10	
11	181	105	5	35	—	8	—	2010	2	12	4	12	11	
12	397	205	10	67	—	13	—	6530	3	13	4	13	12	
13	257	221	7	21	—	6	—	3370	3	13	3	13	13	
14	420	300	11	73	—	18	1	7000	4	14	4	14	14	
15	365	298	7	39	—	11	—	5010	4	14	4	14	15	
16	332	297	24	10	—	9	—	4830	1	11	3	11	16	
17	1436	650	86	690	—	14	3	23120	2	12	2	12	17	
18	237	166	—	57	—	8	—	4730	4	13	3	13	18	
19	346	211	—	—	—	11	—	4840	4	14	4	14	19	
20	238	203	12	—	—	10	1	7560	2	12	1	12	20	
21	675	381	21	264	—	19	—	9570	4	14	5	14	21	
22	406	355	21	—	—	9	—	10250	1	11	2	11	22	
23	981	494	103	150	—	16	—	9610	10	22	12	22	23	
24	272	213	20	20	—	12	—	4560	11	23	13	23	24	
25	241	206	10	20	—	11	—	3890	11	23	13	23	25	
26	1738	911	182	645	—	44	2	32100	2	8	—	8	26	
27	1011	773	99	187	—	25	4	15850	3	7	2	7	27	
28	833	574	32	204	—	22	—	12870	6	15	8	15	28	
29	347	296	18	13	—	8	—	6170	1	11	2	11	29	

Списокъ населенныхъ мѣстъ.

№ № по порядку	Названія гминъ, сельскихъ обществъ и отдѣльных населенныхъ пунктовъ, входящихъ въ ихъ составъ	Родъ поселенія	Число наличныхъ жителей						Число земельныхъ владѣній			
			муж. пола	жен. пола	всего	Въ томъ числѣ			Крестьянскихъ	Купленныхъ	мелкой шляхты	дворскихъ и др.
						непосред. об. пола	евреевъ об. пола	инострани. об. пола				
1	2	3	4	5	6	7	8	9	10	11	12	13
55	Тонсевы	дер. мелк. шл. и кр.	68	67	135	—	—	—	1	—	—	9
56	Шышки	крестьян. деревня	116	116	232	2	5	—	23	—	—	1
57	Шышки	фольваркъ										
Итого въ гминѣ			2463	2576	5039	43	106	5	333	—	112	27
Гмина Насельскъ.												
1	Біалоблото	крестьян. деревня	26	25	51	—	—	—	7	—	—	—
3	Блендостово	тоже	98	104	202	—	—	—	32	—	—	—
3	Блендостово	фольваркъ	17	12	29	14	13	2	—	—	—	1
4	Бронинъ	крестьян. деревня	19	25	44	—	—	—	4	—	—	—
5	Бронинъ	фольваркъ	8	10	18	7	—	—	—	—	—	1
6	Буды-Сеннице	крестьян. деревня	59	60	119	2	—	—	16	—	—	—
7	Строецъ	тоже	16	11	27	—	—	—	4	—	—	—
8	Виоска	тоже	26	25	51	14	—	—	4	4	—	—
9	Вонгородно	тоже	57	66	123	—	—	—	10	—	—	—
10	Вулька-Гура	д. кр. куп. землю	14	21	35	9	—	—	—	7	—	—
11	Глодово-Вельке	дер. мелкой шляхты	49	54	103	13	—	—	—	—	10	—
12	Глодово-Мале	крестьян. деревня	6	11	17	6	—	—	2	—	—	—
13	Глодово-Мале	фольваркъ	17	26	43	13	5	—	—	—	—	1
14	Голавице	крестьяне и фоль.	167	154	321	8	—	—	32	—	—	1
15	Гурка-Пневская	крестьян. деревня	27	25	52	—	—	3	7	—	—	—
16	Дембинки	тоже	132	111	243	—	12	—	16	—	—	2
17	Чайки	крестьяне и фоль.	33	23	56	15	—	—	—	—	—	1
18	Жабичынъ	крестьян. деревня	79	68	147	—	—	—	19	—	—	—
19	Жабичынъ	фольваркъ	18	21	39	11	—	—	—	—	—	1
20	Конары	крестьян. деревня	59	66	125	7	—	—	14	—	—	—
21	Косево	тоже	48	64	112	—	—	—	11	—	—	—
22	Косево	фольваркъ	19	18	37	16	17	2	—	—	—	1
23	Кржычки-Жабички	дер. мелкой шляхты	60	71	131	—	—	—	—	—	9	—
24	Кржычки-Карасе	тоже	9	8	17	—	—	—	—	—	3	—
25	Кржычки-Шумне	тоже	26	29	55	—	—	—	—	—	5	—
26	Кржычки-Пеніонжки	тоже	79	82	161	—	7	—	—	—	15	—
27	Глодово-Глице	фольваркъ	8	6	14	10	—	—	—	—	—	1
28	Крогуле	крестьян. деревня	42	46	88	7	—	—	11	—	—	—
29	Паулиново	тоже	10	13	23	—	—	—	—	5	—	—
30	Крупка	тоже	11	9	20	5	—	—	5	—	—	—
31	Кухаржево	тоже	30	40	70	5	—	—	10	—	—	—
32	Лиорцынъ	тоже	56	58	114	—	—	—	15	—	—	—
33	Лелево	д. кр. куп. землю	52	56	108	15	—	—	—	22	—	1
34	Лелево-Заборже	крестьян. деревня	69	78	147	5	4	—	23	—	—	—
35	Леонувка	тоже	12	14	26	—	—	—	—	5	—	—
36	Мальчинъ	тоже	44	58	102	6	—	—	10	—	—	—
37	Лыгно	тоже	18	24	42	—	—	—	—	—	3	—
38	Рушкувекъ	фольваркъ	8	14	22	5	—	—	—	—	—	1
39	Менкошинъ	крестьян. деревня	106	101	207	8	—	—	16	—	—	—
40	Вольносецъ	тоже	15	16	31	—	—	—	—	6	—	—
41	Млодзяново	тоже	16	16	32	—	—	—	4	—	—	—
42	Смолярня	тоже	10	12	22	—	—	—	4	—	—	—
43	Могово	тоже	96	92	188	1	—	—	15	—	—	1

Пултускій уѣздъ.

№ № по порядку	Количество земли (въ моргахъ)	Въ томъ числѣ			Количество земли на 1 крестьян. владѣніе (въ морг.)	Число жилыхъ строеній			Разстояніе въ верстахъ отъ				№ № по порядку	ПРИМѢЧАНІЯ	
		пахатной	луговъ	лѣсовъ		деревянныхъ	каменныхъ	глинобитныхъ	Стоимость всѣхъ строеній по страховой оцѣнкѣ (въ рубляхъ)	гминнаго управленія	гминнаго суда	школы			почтовой станціи
	239	222	12	—	—	9	—	—	5970	3	13	2	13	55	
	598	481	40	193	—	20	—	—	10160	7	16	9	16	56	
	16377	10464	1000	3799	—	452	14	1	276640					57	
	64	59	2	—	9,1	7	—	—	1950	7	10	5	10	1	
	683	496	32	39	—	35	2	—	11860	6	9	3	9	2	
	300	275	—	—	—	6	—	—	4210	5	1	8	1	3	
	540	390	10	15	27,0	21	—	—	10860	7	4	5	4	4	
	155	149	1	—	19,4	7	—	—	3670	2	—	7	—	5	
	239	220	17	—	23,9	10	1	—	2760	4	3	5	3	6	
	169	164	—	—	24,1	7	—	—	2520	14	14	2	14	7	
	691	537	—	154	—	16	—	—	10140	3	2	6	2	8	
	1089	704	31	130	—	39	—	—	17790	16	14	—	14	9	
	141	112	16	10	20,1	6	—	—	3420	3	1	5	1	10	
	615	447	7	47	—	21	—	—	14760	9	6	4	6	11	
	840	580	10	50	—	11	1	—	1140	3	7	3	7	12	
	377	293	25	—	27,0	14	—	—	9320	9	5	9	5	13	
	510	395	15	—	—	11	—	—	8170	7	3	9	3	14	
	415	269	10	135	—	13	—	—	9700	2	3	5	3	15	
	338	205	15	118	—	13	—	—	3800	3	4	4	4	16	
	442	282	—	160	—	20	—	—	8210	2	4	4	4	17	
	782	412	—	—	48,9	17	—	—	7750	6	6	3	6	18	
	30	30	—	—	6,0	6	—	—	2300	4	—	7	—	19	
	248	235	5	1	24,8	11	—	—	4200	3	7	1	7	20	
	177	168	—	—	11,8	15	—	—	5800	4	7	1	7	21	
	681	404	22	—	31,0	24	—	—	9210	12	9	5	9	22	
	625	464	6	16	22,3	23	—	—	3460	—	12	4	3	23	
	341	279	2	35	—	16	—	—	11970	10	6	11	6	24	
	537	450	15	33	24,4	26	—	—	10340	13	7	4	7	25	
	200	181	7	7	25,0	8	—	—	3150	3	4	2	4	26	
	431	324	93	—	28,7	21	—	—	11700	7	5	6	5	27	

Гминное управление въ дер. Хрцино; ближайшая почта въ г. Насельскѣ, тамъ-же гминный судъ. Училища въ дер. Голавице, Дембинки, Конары, Нуна и Попово-Борове. Два кирпичные завода въ дер. Пнево. Пивоваренный заводъ въ дер. Хрцино. Водяныя мельницы въ дер. Лелево и Новавесь; вѣтряныя въ дер. Нуна, Новавесь, Попово-Борове, Псуцинь и Хрцино. Питейныя заведенія въ деревняхъ Попово-Борове, Хрцино, Торунь, Блендостово, Дембинки и на ст. ж. д. Насельскъ. Черезъ гмину проходитъ Насельско-Пултуская и Насельско-Плонская шоссеыя дороги.

Списокъ населенныхъ мѣстъ.

№ № по порядку	Названія гминъ, сельскихъ обществъ и отдѣльныхъ населенныхъ пунктовъ, входящихъ въ ихъ составъ	Родъ поселенія	Число наличныхъ жителей						Число земельныхъ владѣній			
			муж. пола	жен. пола	всего	Въ томъ числѣ			Крестьянскихъ	Купленныхъ	Мелкой шляхты	Дворскихъ и др.
						Непостоян. об. пола	евреевъ об. пола	иностраниц. об. пола				
1	2	3	4	5	6	7	8	9	10	11	12	13
44	Мокржице	крестьян. деревня	31	37	68	—	—	—	6	—	—	—
45	Мокржице	фольваркъ	18	20	38	4	—	—	—	3	—	2
46	Морги	крестьян. деревня	99	92	191	4	—	—	18	—	—	—
47	Новавесь	тоже	173	183	356	—	18	—	27	—	—	1
48	Нуна	тоже	256	231	487	6	—	—	34	—	—	2
49	Песцироги	тоже	81	73	154	—	—	—	10	—	—	—
50	Песцироги	фольваркъ	11	11	22	10	13	—	—	—	—	2
51	Попово-Борове	дер. мелк. шл. и кр.	312	308	620	10	—	—	3	—	52	1
52	Каня-Гура	усадебъ	6	8	14	—	—	—	2	—	—	—
53	Пнево	крестьян. деревня	66	81	147	—	—	—	10	—	—	—
54	Псудцигъ	тоже	228	261	489	7	27	—	40	20	—	2
55	Рушково	тоже	27	26	53	—	—	—	5	—	—	—
56	Лозы	тоже	8	10	18	—	—	—	—	4	—	—
57	Сенница	тоже	68	89	157	—	—	3	12	—	—	—
58	Сенница	фольваркъ	7	11	18	8	13	—	—	—	—	1
59	Кобылякъ-Сенницкій	тоже	2	3	5	—	—	—	—	—	—	1
60	Яново	тоже	3	5	8	—	—	—	—	—	—	2
61	Смогоржево	крестьян. деревня	76	115	191	7	3	—	22	—	—	1
62	Смогоржево	фольваркъ	9	9	18	9	—	—	—	—	—	1
63	Домброва	крестьян. усадьба	18	13	31	—	—	—	5	—	—	—
64	Домброва	фольваркъ	4	6	10	4	—	—	—	—	—	1
65	Гатка	крестьян. деревня	15	21	36	—	—	—	7	—	—	—
66	Студзянки	тоже	80	81	161	—	—	—	20	2	—	—
67	Буды-Студзянки	тоже	56	63	119	—	—	—	6	1	—	—
68	Торунь	тоже	96	96	192	2	—	—	10	10	—	—
69	Майданъ-Менкошинъ	тоже	13	14	27	—	—	—	—	1	—	—
70	Хлебѣтки	кресть. и фольвар.	41	46	87	—	—	—	7	—	—	1
71	Вымыслы	крестьян. деревня	17	19	36	8	6	—	2	—	—	1
72	Заполе	тоже	3	4	7	—	—	—	1	—	—	—
73	Хехнувка	тоже	21	28	49	—	—	—	8	—	—	—
74	Хрцинно	тоже	102	108	210	2	—	—	9	—	—	—
75	Хрцинно	фольваркъ	65	75	140	17	12	9	—	—	—	2
76	Адамово	усадебъ	9	11	20	—	—	—	2	—	—	—
77	Цегельня-Псудцигъ	крестьян. деревня	148	133	281	4	8	7	12	19	—	—
78	Яскулово	тоже	85	87	172	—	11	—	14	—	—	—
79	Яскулово	фольваркъ	11	14	25	2	—	—	—	—	—	2
Итого въ гминѣ			4036	4235	8271	306	169	26	583	109	97	36
Гмина Обрыте.												
1	Бѣлино	крестьян. деревня	121	123	244	—	39	—	16	8	—	2
2	Плевица	тоже	45	43	88	—	—	—	16	—	—	—
3	Хрошнякъ	тоже	40	40	80	—	—	—	10	—	—	—
4	Вельголясъ	дер. крест. б. каз.	100	105	205	—	—	—	20	—	—	1
5	Бартодзее	фольваркъ	74	86	160	13	—	—	—	—	—	1
6	Смолярня	тоже	18	8	26	—	—	—	1	—	—	—
7	Смолярня	лѣсная усадьба	4	1	5	—	—	—	—	—	—	1
8	Плусы	крестьян. деревня	37	35	72	—	—	—	9	—	—	—
9	Вицентово	тоже	113	112	225	—	23	—	28	—	—	1
10	Вулька-Любельска	тоже	150	160	310	—	37	—	50	—	—	1
11	Вулька-Любельска	фольваркъ	33	36	69	9	—	—	—	—	—	1

Пултускій уѣздъ.

в с е й	Количество земли (въ моргахъ)			Количество земли на 1 крестьян. владѣнн (въ морг.)	Число жилыхъ строеній			Стоимость всѣхъ строеній по страховой оцѣнкѣ (въ рубляхъ)	Разстоянiе въ верстахъ отъ				№ № по порядку	
	Въ томъ числѣ				деревянныхъ	каменныхъ	глинобитныхъ		гминнаго управленія	гминнаго суда	школы	почтовой станціи		
	пахатной	луговой	лѣсовъ											
14	15	16	17	18	19	20	21	22	23	24	25	26	27	28
437	335	20	10	—	13	—	—	7670	10	6	12	6	44	
621	443	48	100	34,5	19	—	—	12950	9	5	8	5	46	
734	496	61	50	26,4	27	—	—	19800	4	—	4	—	47	
1281	938	2	—	—	51	—	—	30720	5	7	—	—	48	
600	301	67	—	—	11	5	—	17430	7	3	10	3	49	
1303	877	45	180	—	64	—	—	35700	7	7	7	2	51	
242	200	20	8	24,2	12	—	—	5290	2	1	5	1	53	
1013	420	34	35	—	65	—	—	35150	6	6	5	6	54	
175	145	6	20	19,4	10	—	—	4260	10	5	12	5	55	
632	349	14	20	—	15	1	—	14910	3	2	3	2	58	
842	404	48	304	—	29	4	—	23260	6	8	3	8	63	
321	198	4	46	11,0	29	—	—	13640	9	7	6	7	66	
1254	652	38	—	59,7	17	—	—	13790	14	12	2	12	68	
379	300	25	21	—	17	—	—	13260	9	5	8	5	71	
117	89	8	—	14,6	7	—	—	1970	2	7	1	7	73	
946	454	40	120	—	13	7	—	14620	—	4	3	4	75	
1038	775	3	12	33,5	33	—	—	16810	6	6	6	6	77	
922	555	50	30	—	15	—	—	10860	4	7	1	7	78	
24517	16455	874	1906	—	871	21	—	486250					79	
1299	590	360	—	25,9	49	—	—	11650	10	21	2	21	1	Гминное управленіе въ дер. Обрыте.
1674	1331	189	—	—	37	2	—	23370	4	21	3	10	3	Ближайшая почтовая станція въ городѣ Пултукѣ.
840	197	417	—	—	33	—	—	13680	8	18	—	18	4	Гминный судъ въ гор. Насельскѣ.
1358	851	200	300	—	62	—	—	15940	14	21	1	21	5	Приходскіе костелы въ д. д. Замбеки-Костельне, Обрыте и Соколово.

Списокъ населенныхъ мѣстъ.

№ № по порядку	Названія гминъ, сельскихъ обществъ и отдѣльныхъ населенныхъ пунктовъ, входящихъ въ ихъ составъ	Родъ поселенія	Число наличныхъ жителей						Число земельныхъ владѣній			
			муж. пола	жен. пола	всего	Въ томъ числѣ			Крестьянскихъ	Купленныхъ	Мелкой шляхты	Дворскихъ и др.
						Непостоян. об. пола	евреевъ об. пола	иностранц. об. пола				
1	2	3	4	5	6	7	8	9	10	11	12	13
12	Гладчинъ	дер. крест. б. каз.	70	71	141	—	—	—	22	—	—	1
13	Леманы	фольваркъ	5	6	11	3	—	—	—	—	—	1
14	Голыстокъ	крестьян. деревня	48	47	95	—	20	—	9	—	—	2
15	Закржево	тоже	18	18	36	—	—	—	5	—	—	—
16	Воля-Полевна	тоже	36	36	72	12	6	—	3	—	—	—
17	Воля-Полевна	фольваркъ	14	13	27	10	—	—	—	—	—	1
18	Гостково	крестьян. деревня	83	81	164	—	7	—	8	—	—	—
19	Гостково	фольваркъ	26	29	55	22	—	6	—	—	—	1
20	Мручекъ	тоже	13	14	27	—	—	—	—	—	—	1
21	Юзефово	тоже	12	15	27	—	—	—	—	—	—	1
22	Замбски-Застружне	тоже	41	44	85	—	51	7	6	—	—	5
23	Ровы	тоже	27	31	58	—	—	—	—	—	—	1
24	Калиново	крестьян. деревня	39	43	82	6	—	—	6	—	—	—
25	Калиново	фольваркъ	4	7	11	—	—	—	—	—	—	1
26	Млыниска	тоже	6	6	12	—	—	—	—	—	—	1
27	Роздзялы-Нове	крестьян. деревня	20	27	47	—	—	—	6	—	—	—
28	Гродзично	тоже	83	110	193	—	5	—	20	—	—	—
29	Гронды	тоже	72	102	174	—	8	—	18	—	—	—
30	Грудекъ	дер. крест. б. каз.	240	242	482	7	—	—	64	—	—	2
31	Грудекъ	фольваркъ	23	19	42	—	—	—	—	—	—	1
32	Лютры	крестьян. деревня	30	20	50	—	—	—	3	—	—	1
33	Лютры	лѣсная усадьба	5	4	9	—	—	—	—	—	—	1
34	Замбски-Костельне	крестьян. деревня	160	180	340	—	—	—	30	—	—	2
35	Замбски-Нове	тоже	20	23	43	—	—	—	16	—	—	—
36	Замбски-Старе	тоже	10	30	40	—	—	—	3	—	—	—
37	Замбски-Старе	фольваркъ	14	13	27	13	—	—	—	—	—	1
38	Замбски-Цюлково	крестьян. деревня	31	30	61	—	—	—	9	—	—	—
39	Верашка	тоже	5	4	9	—	—	—	2	—	—	—
40	Замбски-Мале	тоже	10	10	20	—	—	—	—	2	—	—
41	Любель	тоже	120	120	240	—	36	—	22	—	—	—
42	Любель	фольваркъ	8	7	15	—	—	—	—	—	—	2
43	Новавесь	крестьян. деревня	47	49	96	—	13	—	13	—	—	—
44	Александрово	тоже	10	13	23	—	—	—	4	—	—	—
45	Нуры	тоже	65	81	146	—	—	—	15	—	—	—
46	Обрыте	дер. крест. б. каз.	380	390	770	—	58	—	70	—	—	3
47	Обрыте	фольваркъ	32	26	58	7	—	—	—	—	—	2
48	Скруды	тоже	10	21	31	—	—	—	—	—	—	2
49	Осины	крестьян. деревня	38	38	76	—	—	—	10	—	—	—
50	Острувекъ	тоже	43	46	89	—	—	—	9	—	—	—
51	Поникевъ	дер. крест. б. каз.	84	84	168	—	—	—	24	—	—	—
52	Поплавы	тоже	119	121	240	—	41	—	20	—	—	—
53	Псары	тоже	220	215	435	—	—	—	59	—	—	—
54	Псары	маюрат. фольваркъ	12	10	22	—	—	—	—	—	—	2
55	Рогузъно	дер. крест. б. каз.	75	71	146	—	—	—	18	—	—	—
56	Роздзялы	крестьян. деревня	88	90	178	—	—	—	24	—	—	—
57	Соколово	тоже	200	210	410	—	44	—	35	—	—	—
58	Соколово	фольваркъ	20	25	45	—	—	—	—	—	—	2
59	Уляски	крестьян. деревня	60	56	116	—	5	—	11	—	—	—
60	Точнабель	дер. крест. б. каз.	73	70	143	—	—	—	20	—	—	—
61	Цюлково	тоже	136	150	286	—	—	—	39	—	—	—
62	Цюлково	фольваркъ	8	10	18	—	—	—	—	—	—	1

Пултускій уѣздъ.

всей	Количество земли (въ моргахъ)			Количество земли на 1 крестья. владѣнн (въ морг.)	Число жилыхъ строеній			Разстоянiе въ верстахъ отъ				№ № по порядку	ПРИМѢЧАНІЯ	
	Въ томъ числѣ				деревянныхъ	каменныхъ	глинобитныхъ	Стоимость всѣхъ строеній по страховой оцѣнкѣ (въ рубляхъ)	гминнаго управленія	гминнаго суда	школы			почтовой станціи
	пахатной	луговъ	лѣсовъ											
14	15	16	17	18	19	20	21	22	23	24	25	26	27	28
471	395	29	—	—	26	—	—	14380	5	19	5	7	12	Начальная училища въ дер. Обрыте и Вулька. Винокуренный заводъ въ дер. Соколово. Питейныя заведенія въ дер. Грудекъ, Замбски-Костельне, Замбски-Застружне, Любель, Обрыте и Поплавы. Дороги II и III разряда.
627	393	229	—	—	20	1	—	8210	6	21	5	18	13	
2534	1500	300	400	—	35	2	—	19070	5	26	5	13	22	
404	100	150	3	20,2	21	—	—	4470	13	22	7	22	28	
463	200	125	—	25,7	19	—	—	4210	14	21	7	21	29	
2440	1308	233	400	—	71	—	—	28330	4	21	4	14	31	
1876	706	356	600	—	73	—	—	28750	5	26	5	10	37	
1029	500	250	100	—	25	—	—	12910	16	22	3	26	41	
475	250	50	—	28,0	18	—	—	5000	16	20	3	20	43	
434	300	60	—	28,9	16	—	—	6840	14	21	7	21	45	
3449	1800	180	314	—	87	—	—	56430	—	21	—	10	47	
261	166	32	—	26,1	10	—	—	1990	7	21	1	17	49	
102	90	5	—	11,3	10	—	—	1590	14	21	2	20	50	
446	199	138	—	18,6	27	—	—	5300	10	28	10	4	51	
244	129	63	—	12,2	20	—	—	11050	10	35	1	1	52	
857	661	180	—	—	64	—	—	23500	3	24	3	7	53	
563	200	250	4	31,2	17	—	—	4140	10	22	4	22	55	
287	200	60	—	12,0	30	—	—	5960	6	25	6	14	56	
2054	1350	195	440	—	51	3	—	24480	6	21	5	20	58	
262	184	36	—	13,1	21	—	—	3760	6	27	6	7	60	
1063	906	100	—	—	34	—	—	12220	3	24	3	13	61	
														62

Списокъ населенныхъ мѣстъ.

№ по порядку	Названія гминъ, сельскихъ обществъ и отдѣльныхъ населенныхъ пунктовъ, входящихъ въ ихъ составъ	Родъ поселенія	Число наличныхъ жителей						Число земельныхъ владѣній			
			муж. пола	жен. пола	всего	Въ томъ числѣ			Крестьянскихъ	Купленныхъ	Мелкой шляхты	Дворовыхъ и др.
						Непостоян. обоего пола	евреевъ об. пола	иностраниц. об. пола				
1	2	3	4	5	6	7	8	9	10	11	12	13
39	Рыбно	крестьян. деревня	122	180	302	6	6	—	50	—	—	—
40	Рыбно	фольваркъ	4	7	11	—	—	—	—	—	—	1
41	Коршляки	тоже	6	8	14	—	—	—	—	—	—	1
42	Ситно	крестьян. деревня	96	93	189	4	5	—	27	—	—	—
43	Ольшанка	фольваркъ	47	41	88	3	—	—	—	—	—	1
44	Піотрово	усадыба	4	7	11	5	—	—	—	1	—	—
45	Зыгмунтово	тоже	7	6	13	6	—	—	—	1	—	—
46	Скорки	крестьян. деревня	122	106	228	2	7	—	22	—	—	—
47	Скорки	фольваркъ	6	4	10	—	—	—	—	—	—	1
48	Сомянка	крестьян. деревня	384	383	767	7	13	—	72	—	—	—
49	Сомянка	фольваркъ	4	6	10	1	—	2	—	—	—	1
50	Струга	тоже	7	10	17	—	5	—	—	—	—	2
51	Сувинь	дер. мелк. шляхты	70	64	134	3	8	—	5	—	14	—
52	Циски	крестьян. деревня	35	21	56	2	—	—	5	—	—	—
53	Циски	фольваркъ	4	6	10	—	—	—	—	—	—	1
54	Улясекъ	крестьян. деревня	128	104	232	3	6	—	26	—	—	—
55	Зацше	тоже	26	20	46	—	—	—	6	—	—	—
56	Ясенецъ	тоже	60	40	100	—	—	—	11	—	—	—
57	Яцково-Гурки	тоже	78	83	161	5	—	—	—	13	—	—
58	Яцково надъ Бугомъ	тоже	99	63	175	2	—	—	20	—	—	—
59	Дембнякъ	тоже	4	7	7	—	—	—	—	1	—	—
Итого въ гминѣ			3476	3211	6687	135	175	6	717	70	15	28

Пултускій уѣздъ.

всей	Количество земли (въ моргахъ)			Количество земли на 1 крестья. владѣніе (въ морг.)	Число жилыхъ строеній			Разстояніе въ верстахъ отъ				№ по порядку	ПРИМѢЧАНІЯ	
	Въ томъ числѣ				деревянныхъ	каменныхъ	глинобитныхъ	Стоимость всего строеній по страховой оцѣнкѣ (въ рубляхъ)	гминнаго управленія	гминнаго суда	школы			почтовой станціи
	пахатной	луговъ	лѣсовъ											
14	15	16	17	18	19	20	21	22	23	24	25	26	27	28
571	462	46	—	—	54	—	—	15470	7	3	7	—	39	
977	842	32	38	—	18	2	—	12940	7	5	7	5	40	
678	469	25	150	—	15	—	—	6460	5	14	5	14	41	
2193	1301	165	645	—	72	3	—	23500	1	10	1	10	42	
721	704	7	52	—	24	—	—	7970	5	14	5	14	43	
363	348	1	—	11,3	33	—	—	6650	3	12	3	12	44	
144	132	—	—	13,1	9	—	—	3090	3	12	3	12	45	
877	720	30	11	25,5	28	—	—	13280	6	15	6	15	46	
21702	15443	1301	2405	—	765	10	—	280980	—	—	—	—	47	

ЩУЧИНСКІЙ УѢЗДЪ.

Списокъ населенныхъ мѣстъ.

№ № по порядку	Названія гминъ, сельскихъ обществъ и отдѣльныхъ населенныхъ пунктовъ, входящихъ въ ихъ составъ	Родъ поселенія	Число наличныхъ жителей						Число земельныхъ владѣній			
			муж. пола	жен. пола	всего	Въ томъ числѣ			Крестьянскихъ	Мелкой шляхты	Дворскихъ и др.	
						Непостоян. об. пола	евреевъ об. пола	инострани. об. пола				
1	2	3	4	5	6	7	8	9	10	11	12	13
51	Пржеймы	крестьян. усадьба	10	14	24	—	—	—	2	—	—	—
52	Чарнавь	крестьян. деревня	99	120	219	—	6	—	32	—	—	—
53	Тама	усадьба	2	1	3	3	3	—	2	—	1	1
Итого въ гминѣ			4036	4236	8272	450	2384	72	679	71	162	34
Гмина Богуше.												
1	Богуше-Рыпалки	дер. м. шл. и кр.	175	194	369	5	30	5	31	—	4	—
2	Богуше-Рыпалки	фольваркъ	11	10	21	12	—	—	—	—	—	1
3	Бочки-Свидрово	дер. м. шл. и кр.	80	107	187	4	—	4	9	—	19	1
4	Бочки-Свидрово	фольваркъ	10	15	25	16	—	—	—	—	—	1
5	Вержбово-Кухаржево	крестьян. деревня	162	204	366	—	26	—	32	—	—	—
6	Вержбово-Кухарже	фольваркъ	3	3	6	6	—	—	—	—	—	1
7	Викторово	крестьян. деревня	86	97	183	33	—	12	3	15	—	—
8	Вильчево	дер. м. шл. и кр.	255	256	511	10	—	10	5	20	—	23
9	Пржекопка	усадьба	15	12	27	—	—	—	—	—	—	7
10	Воеводзинъ	крестьян. деревня	127	109	236	—	—	—	26	3	—	—
11	Воеводзинъ	фольваркъ	5	2	7	1	—	1	—	—	—	1
12	Александрово	усадьба	6	7	13	—	—	—	—	1	—	—
13	Граево	посадъ	3279	3345	6624	1500	4494	110	132	—	—	—
14	Граево	фольваркъ	34	30	64	30	—	9	—	—	—	1
15	Эльжебинъ	тоже	15	16	31	30	—	—	—	—	—	1
16	Косіорово	усадьба	5	8	13	11	7	11	1	—	—	—
17	Дановка	дер. м. шл. и кр.	121	122	243	—	—	—	12	—	6	—
18	Копецъ	усадьба	3	1	4	—	—	—	—	5	—	—
19	Дыбла	крестьян. деревня	112	127	239	—	2	—	18	4	1	—
20	Дыбла	фольваркъ	6	4	10	5	—	—	—	—	—	1
21	Кацпрово	дер. крест. и шля.	99	112	211	—	6	—	7	3	13	—
22	Конопки	крестьян. деревня	141	141	282	—	—	—	35	—	—	7
23	Устьянки	фольваркъ	12	13	25	20	—	1	—	—	—	1
24	Конопки	тоже	7	12	19	19	—	5	—	—	—	1
25	Коты-Рыбне	дер. м. шл. и кр.	50	50	100	—	—	—	8	—	3	—
26	Куржеевка	крестьян. деревня	65	57	122	—	—	—	18	3	—	—
27	Курейва	тоже	100	94	194	—	14	—	28	—	—	—
28	Курейва	фольваркъ	9	11	20	16	4	2	—	—	—	1
29	Курки	крестьян. деревня	23	23	46	—	6	—	3	—	—	—
30	Курки	фольваркъ	7	8	15	9	6	—	—	—	—	1
31	Ленково	дер. крест. и шля.	80	80	160	—	—	—	1	—	17	—
32	Марецке	тоже	17	18	35	19	—	—	—	6	10	—
33	Мируце	крестьян. деревня	153	134	287	8	—	—	31	—	—	—
34	Попово-Пруске-Станы	дер. крест. и шля.	150	163	313	—	—	—	16	—	15	—
35	Попово-Пруске-Станы	фольваркъ	5	5	10	3	—	—	—	—	—	—
36	Тарахы	крестьян. деревня	28	19	47	—	—	—	9	—	—	—
37	Тарахы	фольваркъ	10	8	18	18	—	—	—	—	—	1
38	Точилово	дер. мелк. шл. и кр.	155	158	313	2	—	2	7	3	20	—
39	Флеше	тоже	70	58	128	—	—	—	—	3	12	1
40	Хойнувекъ-Рожинскій	тоже	34	49	83	—	—	3	5	—	5	—
41	Цыпрки	тоже	90	103	193	—	8	—	25	—	5	—
42	Цыпрки	фольваркъ	3	3	6	—	—	—	—	—	—	1

Щучинскій уѣздъ.

№ № по порядку	Количество земли (въ моргахъ)				Количество земли на 1 крестьян. владѣніе (въ морг.)	Число жилыхъ строеній			Разстояніе въ верстахъ отъ				№ № по порядку
	Въ томъ числѣ			деревянныхъ		каменныхъ	глинобитныхъ	Стоимость всѣхъ строеній по страховой оцѣнкѣ (въ рубляхъ)	гминнаго управленія	гминнаго суда	школы	почтовой станціи	
	пахатной	луговъ	лѣсовъ										
14	15	16	17	18	19	20	21	22	23	24	25	26	27
9	6	2	—	4,5	1	—	—	80	5	11	5	11	51
400	316	30	—	12,5	27	—	—	7980	4	4	4	4	52
2	1	—	—	—	2	1	—	580	4	3	4	3	53
23022	11136	2904	2329	—	712	48	3	356930					
1219	564	242	255	—	34	1	—	17850	4	4	4	4	1
815	463	123	70	—	16	—	—	7710	8	8	8	8	2
1308	873	81	23	—	41	2	—	10860	7	7	7	7	3
44	27	6	—	2,4	29	—	1	4070	1	—	—	—	4
59	45	1	—	—	40	—	—	4300	—	—	—	—	5
932	669	45	30	—	25	—	1	5970	5	5	5	5	6
1323	983	20	30	10,2	232	45	10	249050	—	—	—	—	7
600	460	130	—	—	5	4	—	9910	—	—	—	—	8
2029	1900	12	—	—	3	—	—	3500	3	3	3	3	9
258	211	15	—	—	22	—	—	3600	4	4	4	4	10
844	500	110	40	—	16	2	—	8740	8	8	8	8	11
342	251	12	10	—	21	—	—	4550	5	5	5	5	12
1249	1040	40	50	—	26	1	—	15690	4	4	4	4	13
594	560	25	—	—	4	—	—	8980	3	3	3	3	14
303	180	10	—	—	13	—	—	3780	5	5	5	5	15
310	210	5	—	15,0	13	—	3	5980	7	7	7	7	16
1406	1048	82	240	—	15	—	2	12590	6	6	6	6	17
550	311	124	90	—	8	1	—	4490	8	8	8	8	18
601	299	—	165	—	17	—	—	4440	5	5	5	5	19
403	380	10	—	—	10	—	—	2770	8	8	8	8	20
701	601	40	30	22,6	21	—	—	9570	3	3	3	3	21
986	664	45	11	—	34	—	—	7090	4	4	4	4	22
485	318	33	32	—	5	1	—	5200	—	10	10	10	23
1023	500	180	—	—	32	—	—	8300	6	6	6	6	24
503	262	96	60	—	15	—	—	6850	5	5	5	5	25
235	177	8	30	—	9	—	—	2120	9	9	9	9	26
376	304	40	—	—	18	1	—	4990	7	7	7	7	27

ПРИМѢЧАНІЯ

Гминное управление, гминный судъ и почта въ пос. Граево; тамъ-же приходской костель, церковь, заводы кожевенный, ленточный и костемольный, 111 мелочныхъ лавокъ, 14 питейныхъ заведеній. На фольваркѣ Граево паровой винокуренный заводъ и водяная мельница. Черезъ гмину проходитъ Варшавско-Ковенское шоссе.

Списокъ населенныхъ мѣстъ.

№ № по порядку	Названія гминъ, сельскихъ обществъ и отдѣльных населенныхъ пунктовъ, входящихъ въ ихъ составъ	Родъ поселенія	Число наличныхъ жителей						Число земельныхъ владѣній			
			муж. пола	жен. пола	всего	Въ томъ числѣ			Крестьянскихъ	Мелкой шляхты	Дворскихъ и др.	
						Непостоян. об. пола	евреевъ об. пола	иностраниц. об. пола				
1	2	3	4	5	6	7	8	9	10	11	12	13
43	Шиманы	дер. мелк. шл. и кр.	246	259	505	15	—	3	25	19	28	—
44	Домбровка	усадебн.	8	8	16	—	—	—	1	—	—	—
45	Гурки	тоже	5	7	12	—	—	—	1	—	—	—
46	Выково	тоже	1	5	6	—	—	—	—	—	1	—
47	Грабовке	тоже	4	4	8	—	—	—	1	—	—	—
Итого въ гминѣ			6082	6271	12353	1799	4603	178	490	85	150	52
Гмина Бялашево.												
1	Багенице	дер. мелкой шляхты	80	90	170	—	—	—	—	—	—	—
2	Бялашево	крестьян. деревня	170	153	323	3	38	3	31	—	15	—
3	Бялашево	фольваркъ	20	23	43	—	—	—	—	—	—	1
4	Бялашево	костельн. усадьба	3	2	5	—	—	—	—	—	—	1
5	Бржозово	дер. мелк. шляхты	95	100	195	—	—	—	—	—	12	—
6	Вулька-Бржозова	дер. крест. б. каз.	95	157	252	—	6	—	19	—	—	—
7	Гацке	дер. мелк. шляхты	60	65	125	—	—	—	—	—	8	—
8	Годлево	тоже	85	90	175	—	—	—	—	—	11	—
9	Грозимы	крестьян. деревня	57	65	122	5	—	—	9	—	—	—
10	Грозимы	фольваркъ	20	25	45	—	—	—	—	—	—	1
11	Опартово	крестьян. усадьба	8	11	19	5	—	3	1	—	—	—
12	Долина	казенная усадьба	2	3	5	—	—	—	—	—	—	1
13	Заборово	дер. мелк. шляхты	110	175	285	—	—	—	—	—	15	—
14	Залѣе	тоже	120	135	255	—	8	—	—	—	20	—
15	Климашевница	дер. мелк. шл. и кр.	416	449	865	7	55	2	16	—	60	—
16	Липинске	дер. мелк. шляхты	41	61	102	2	—	—	—	—	12	—
17	Лойки	дер. мел. шл. и кр.	57	72	129	3	7	—	6	—	7	—
18	Лосево	дер. мелкой шляхты	141	147	288	2	5	—	—	—	16	—
19	Модзеле	тоже	150	160	310	—	—	—	—	—	20	—
20	Околь	крестьян. деревня	21	21	42	1	—	—	5	—	—	—
21	Околь	фольваркъ	—	—	—	—	—	—	—	—	—	1
22	Околь	усадебн.	6	8	14	—	—	—	—	—	—	1
23	Дембець	тоже	—	—	—	—	—	—	—	—	—	1
24	Пеніонжки	дер. мел. шл. и кр.	72	83	155	—	—	—	1	—	7	—
25	Сеницке	тоже	29	33	62	—	—	—	2	—	2	—
26	Сойчинекъ	дер. крест. б. каз.	14	17	31	—	—	—	4	—	—	—
27	Сосня	тоже	190	200	390	—	—	—	30	—	—	—
28	Сулево-Ковнаты	дер. мелк. шляхты	70	90	160	—	—	—	—	—	15	—
29	Сулево-Пруссы	тоже	67	60	127	—	—	—	—	—	13	—
30	Цѣмноше	дер. крест. б. каз.	145	181	326	—	20	3	22	—	—	—
Итого въ гминѣ			2344	2676	5020	28	139	11	146	—	233	7
Гмина Вонсошъ.												
1	Буково-Дуже	дер. мелк. шляхты	40	39	79	—	—	—	1	—	11	—
2	Буково-Мале	тоже	29	19	48	—	—	—	2	—	1	—
3	Вонсошъ	посадъ	927	964	1891	27	—	5	355	—	—	3
4	Жебры	крестьян. деревня	197	198	395	—	—	—	10	24	—	—
5	Жебры	фольваркъ	10	15	25	12	2	—	—	—	—	1
6	Сянквизна	усадебн. б. каз.	3	4	7	2	2	—	—	—	—	2
7	Кендзерово	дер. крест. б. каз.	120	119	239	—	—	—	15	20	—	—

Щучинскій уѣздъ.

№ № по порядку	Количество земли (въ моргахъ)				Количество земли на 1 крестьян. владѣніе (въ морг.)	Число жилыхъ строеній			Разстояніе въ верстахъ отъ				№ № по порядку	
	всей	Въ томъ числѣ				деревянныхъ	каменныхъ	глинобитныхъ	Стоимость всѣхъ строеній по страховой оцѣнкѣ (въ рубляхъ)	гминнаго управленія	гминнаго суда	школы		почтовой станціи
		пахатной	луговъ	лѣсовъ										
14	15	16	17	18	19	20	21	22	23	24	25	26	27	28
43	2331	1284	353	120	—	53	—	—	14950	7	7	7	7	43
44														44
45														45
46														46
47														47
Итого въ гминѣ														
	21829	15084	1888	1286	—	777	58	17	447900					
1	113	69	26	—	—	22	—	—	2920	7	18	7	10	1
2														2
3	1671	525	90	360	—	34	—	—	19770	—	16	—	16	3
4														4
5	130	105	1	—	—	8	—	—	1050	4	11	4	12	5
6	350	165	80	—	18,4	29	—	—	5510	1	14	1	14	6
7	90	65	1	8	—	9	—	—	2670	2	11	2	13	7
8	94	60	5	—	—	12	—	—	3680	5	12	5	11	8
9	333	220	9	19	—	12	—	—	6930	7	12	7	10	9
10														10
11	4	3	—	—	—	6	—	—	1120	7	8	7	7	11
12														12
13	47	36	3	—	—	11	—	—	2690	5	21	5	15	13
14	295	204	20	—	—	22	—	—	3940	7	15	7	11	14
15	3296	803	1420	—	—	83	1	—	21880	4	18	4	18	15
16	175	153	—	13	—	16	—	—	4840	3	11	3	13	16
17	417	323	17	32	—	26	—	—	3320	4	10	4	13	17
18	167	108	3	—	—	16	—	—	7260	7	8	7	8	18
19	81	53	—	17	—	22	—	—	3100	5	11	5	11	19
20														20
21	581	274	33	—	—	11	—	—	6160	7	7	7	9	21
22														22
23														23
24	138	85	1	14	—	13	—	—	1470	2	13	2	13	24
25	77	56	1	10	—	6	—	—	700	2	12	2	12	25
26	80	52	4	—	20,0	9	—	—	2280	2	18	2	18	26
27	712	300	160	—	23,7	32	—	—	13520	7	20	7	23	27
28	279	93	25	—	—	23	—	—	4610	5	18	5	11	28
29	194	168	1	—	—	22	—	—	3160	5	18	5	11	29
30	632	336	78	—	28,8	43	—	—	20240	3	14	3	16	30
Итого въ гминѣ														
	9956	4256	1978	473	—	487	1	—	142820					
1	280	229	—	8	—	10	—	—	4460	7	13	6	13	1
2	280	228	5	—	—	2	—	—	—	7	14	6	14	2
3	4198	2700	100	160	—	174	3	—	83870	—	5	—	5	3
4	688	546	44	—	20,2	34	—	—	13340	5	10	5	10	4
5	950	591	50	196	—	4	—	—	4760	5	10	5	10	5
6	95	70	6	—	—	2	—	—	1040	7	14	6	14	6
7	540	410	—	15,4	—	24	2	—	10690	4	9	4	9	7

ПРИМѢЧАНІЯ

Гминное управленіе въ дер. Бялашево.
 Почтовая станція въ пос. Гоніондзъ; гминный судъ въ пос. Граево.
 Въ д. Бялашевѣ приходской костель, училище, мелочныя лавки.
 Водяная мельница въ дер. Околь.
 Питейныя заведенія въ дер. Опартово и Бялашево.
 Въ посадѣ Вонсошъ гминное управленіе, два костела, училище, мелочныя лавки, пивоваренный и медоваренный заводы и 7 питейныхъ заведеній.

Списокъ населенныхъ мѣстъ.

№ № по порядку	Названія гминъ, сельскихъ обществъ и отдѣльныхъ населенныхъ пунктовъ, входящихъ въ ихъ составъ	Родъ поселенія	Число наличныхъ жителей						Число земельныхъ владѣній			
			муж. пола	жен. пола	всего	Въ томъ числѣ			Крестьянскихъ надѣльныхъ	купленныхъ	мелкой шляхты	дворскихъ и др.
						Непостоян. обою пола	евреевъ об. пола	инострани. об. пола				
1	2	3	4	5	6	7	8	9	10	11	12	13
8	Кендзерово	фольваркъ	8	9	17	7	—	—	—	—	—	1
9	Кудлачево	дер. крест. б. кав.	60	61	121	—	—	—	—	13	—	—
10	Лавекъ	крестьян. деревня	290	298	588	—	15	—	80	—	—	—
11	Лавекъ	фольваркъ	14	13	27	22	6	—	—	—	—	1
12	Модзеле	дер. мелкой шляхты	57	46	103	—	—	—	17	—	1	—
13	Модзеле	фольваркъ										
14	Небжиды	дер. мелкой шляхты	33	35	68	—	—	—	—	—	7	—
15	Нецики	тоже	103	108	211	—	—	—	—	—	24	—
16	Швельчинъ	дер. мелк. шл. и кр.	48	50	98	—	—	—	—	12	2	—
17	Шиманы	дер. мелкой шляхты	29	29	58	—	—	—	—	—	8	—
18	Яки	тоже	54	58	112	—	—	—	1	—	9	—
Итого въ гминѣ			2022	2065	4087	70	25	5	481	69	63	9
Гмина Грабово.												
1	Андрыхи	крестьян. деревня	34	40	74	7	—	1	11	—	—	—
2	Андрыхи	фольваркъ	7	8	15	10	—	—	—	—	—	1
3	Багинске	дер. мелк. шляхты	78	65	143	6	—	—	—	—	22	—
4	Бржозово	крестьян. деревня	125	107	232	7	—	1	21	—	—	—
5	Бялики	дер. мелк. шл. и кр.	101	56	157	3	—	—	35	—	6	—
6	Бялики	фольваркъ	4	12	16	16	—	—	—	—	—	1
7	Вишовате	дер. мелк. шляхты	133	141	274	7	—	—	1	—	32	—
8	Выково	дер. мелк. шл. и кр.	115	32	147	3	—	—	19	1	9	—
9	Вшеборы	дер. мелк. шляхты	49	44	93	3	—	—	—	—	10	—
10	Глинки	крестьян. деревня	93	89	182	5	—	—	25	—	1	—
11	Глинки	фольваркъ	17	6	23	18	3	4	—	—	—	1
12	Голянки	дер. мелк. шляхты	55	52	107	6	—	—	—	—	12	—
13	Грабово	крестьян. деревня	292	300	592	10	5	2	69	1	—	2
14	Грабово	фольваркъ	24	30	54	47	—	—	—	—	—	1
15	Сулимы	тоже	5	4	9	5	—	—	—	—	—	1
16	Футоръ	тоже	3	2	5	2	—	—	—	—	—	1
17	Грабовске	дер. мелк. шл. и кр.	61	43	104	4	—	1	7	—	2	—
18	Музги	тоже	8	5	13	2	—	—	5	—	—	—
19	Боржымы	крестьян. деревня	25	14	39	5	—	—	4	—	—	—
20	Боржымы	фольваркъ	3	13	16	16	—	2	—	—	—	1
21	Гурске	дер. мелкой шляхты	79	91	170	5	—	—	4	—	21	—
22	Гуты-Подлѣсне	тоже	32	37	69	3	—	—	—	—	13	—
23	Гуты-Старе	тоже	62	32	94	9	—	—	—	—	13	—
24	Гуты-Подденки	тоже	14	12	26	4	—	—	—	—	5	—
25	Даново	крестьян. деревня	103	95	198	3	6	1	24	—	—	—
26	Даново	фольваркъ	17	13	30	5	—	—	—	—	—	3
27	Жебры	дер. мелк. шляхты	32	21	53	3	—	—	—	—	7	—
28	Жебры	дер. мелк. шл. и кр.	62	51	113	4	—	—	6	—	4	—
29	Забѣлье	дер. мелк. шляхты	69	74	143	3	3	—	—	—	17	—
30	Каминске	тоже	35	34	69	2	—	—	—	—	9	—
31	Келче-Копки	тоже	59	61	120	4	—	—	3	—	13	—
32	Келче-Старе	тоже	87	84	171	4	—	—	4	—	21	—
33	Багенице	крестьян. усадьба	31	25	56	3	4	—	2	—	—	—
34	Багенице	фольваркъ	8	3	11	3	—	—	—	—	—	1
35	Ковалево	крестьян. деревня	113	120	233	5	—	—	19	—	3	—

Щучинскій уѣздъ.

№ № по порядку	Количество земли (въ моргахъ)				Количество земли на 1 крестьян. владѣнн (въ морг.)	Число жилыхъ строеній			Разстоянiе въ верстахъ отъ				№ № по порядку	
	Въ томъ числѣ					деревянныхъ	каменныхъ	глинобитныхъ	Стоимость всѣхъ строеній по страховой оцѣнкѣ (въ рубляхъ)	гминнаго управленія	гминнаго суда	школы		почтовой станціи
	пахатной	луговой	лѣсовъ	лѣсовъ										
14	15	16	17	18	19	20	21	22	23	24	25	26	27	
8	474	415	10	—	—	2	—	—	6020	4	9	4	9	
9	293	246	3	—	22,5	12	—	—	1610	5	10	5	10	
10	634	517	60	—	7,9	24	6	—	11810	5	10	—	10	
11	1250	680	120	240	—	7	6	—	7560	5	10	—	10	
12	351	250	30	—	—	10	—	—	7170	5	10	—	10	
13														
14	106	75	—	—	—	7	—	—	1470	10	15	4	15	
15	518	360	—	30	—	23	1	—	4380	7	13	3	13	
16	100	84	16	—	—	9	—	—	3800	1	5	1	5	
17	190	136	—	4	—	8	—	—	2740	7	13	3	13	
18	256	214	4	3	—	12	—	—	4250	8	13	3	13	
Итого въ уѣздѣ														
	10852	7501	418	641	—	354	18	—	161800					
1	388	226	40	45	—	5	1	—	3120	5	5	5	13	
2														
3	777	400	29	48	—	20	1	—	3100	4	4	4	12	
4	465	300	67	—	22,1	22	—	—	5920	14	14	7	9	
5	495	300	60	60	—	20	—	—	5830	15	15	7	5	
6														
7	781	300	20	40	—	30	—	—	3140	4	4	4	8	
8	788	400	90	20	—	30	—	—	2770	14	14	6	6	
9	180	100	6	—	—	11	—	—	1610	11	11	3	5	
10	684	300	40	20	—	9	2	—	9130	8	8	6	11	
11														
12	500	250	20	30	—	10	—	—	3100	2	2	2	8	
13	2405	750	200	120	—	29	—	—	27780	—	—	—	9	
14														
15	350	200	5	10	—	12	—	—	4330	—	—	—	9	
16	342	240	20	42	—	5	—	—	2530	1	1	1	7	
17														
18	935	400	30	40	—	23	—	—	7540	13	13	6	6	
19	336	150	32	18	—	10	—	—	3130	2	2	2	11	
20	395	200	15	10	—	14	—	—	1580	1	1	1	10	
21	432	200	15	12	—	5	—	—	1660	1	1	1	10	
22	820	400	35	30	—	23	—	—	7950	10	10	3	7	
23														
24	312	80	4	20	—	6	—	—	2020	11	11	3	7	
25	310	150	10	—	—	9	—	1	1720	5	5	5	8	
26	320	200	6	10	—	3	2	—	2810	5	5	5	4	
27	240	180	10	12	—	9	—	—	1800	6	6	6	8	
28	368	180	20	6	—	15	—	—	3550	9	9	2	10	
29	501	300	15	—	—	22	—	—	5740	9	9	2	7	
30	187	100	5	22	—	3	—	—	2900	10	10	2	6	
31														
32	560	400	25	6	—	26	—	—	6840	6	6	6	13	

ПРИМѢЧАНІЯ

Ближайшая почтовая станція и гминный судъ въ г. Щучинѣ.
 Въ дер. Лавекъ винокуренный заводъ.
 Дороги II разряда.
 (Земля села и фольварка Модзеле въ итогъ по гминѣ не включена вслѣдствіе перечисленія въ гм. Грабово.)

Гминное управленіе, гминный судъ, костель и училище въ дер. Грабово.
 Ближайшая почта въ пос. Стависки Ломж. уѣзда.
 Въ дер. Ляхово костель и училище.
 Въ дер. Грабово пивоваренный заводъ; въ дер. Ляхово винокуренный заводъ.
 Водяныя мельницы въ дер. Бржоски, Грабово, Козики - Вельке, Скрода-Велька и Яскъ.
 Питейныя заведенія въ дер. Ляхово, Тышки, Лубяны, Грабово и Свидры-Добржице.
 (Къ итогамъ по гминѣ Грабово причислена земля села и фольварка Модзеле перечисленнаго изъ гмины Вонсошъ).

Списокъ населенныхъ мѣстъ.

№ по порядку	Названія гминъ, сельскихъ обществъ и отдѣльныхъ населенныхъ пунктовъ, входящихъ въ ихъ составъ	Родъ поселенія	Число наличныхъ жителей						Число земельныхъ владѣній			
			муж. пола	жен. пола	всего	Въ томъ числѣ			Крестьянскихъ надѣльныхъ	купленныхъ	мелкой шляхты	дворскихъ и др.
						непостоян. об. пола	срессв. об. пола	инострани. об. пола				
1	2	3	4	5	6	7	8	9	10	11	12	13
36	Копонки-Бялыстокъ . . .	дер. мелк. шляхты	57	46	103	—	—	—	—	—	10	—
37	Копонки-Монеты . . .	тоже	—	—	—	—	—	—	—	—	—	—
38	Козики-Ольшинске . . .	тоже	91	99	190	5	—	—	—	—	23	—
39	Косаки . . .	тоже	79	75	154	7	—	—	—	—	19	—
40	Кумельскъ . . .	крестьян. деревня	184	192	376	5	1	—	37	—	—	—
41	Кумельскъ . . .	фольваркъ	13	16	29	25	—	1	—	—	—	1
42	Ленки-Вельке . . .	дер. мелк. шл. и кр.	31	37	68	2	—	—	6	—	3	—
43	Ленки-Мале . . .	тоже	34	43	77	3	—	—	5	—	1	—
44	Лубяне . . .	тоже	43	41	84	3	—	1	11	—	4	—
45	Лясковецъ . . .	дер. мелкой шляхты	22	17	39	3	—	—	—	—	5	—
46	Ляхово . . .	крестьян. деревня	242	228	470	5	5	1	79	—	—	2
47	Ляхово . . .	фольваркъ	10	21	31	24	—	2	—	—	—	1
48	Марки . . .	дер. мелкой шляхты	40	39	79	2	—	—	—	—	13	—
49	Милево . . .	тоже	50	51	101	7	—	—	1	—	8	—
50	Галонзки . . .	тоже	30	24	54	3	—	—	—	—	5	—
51	Обѣдино . . .	дер. мел. шл. и кр.	101	87	188	5	—	—	2	—	18	—
52	Окурово . . .	тоже	128	134	262	5	4	—	15	—	7	—
53	Бржоски . . .	крестьян. деревня	62	43	105	5	—	1	7	—	—	—
54	Бржоски . . .	фольваркъ	25	23	48	46	—	1	—	—	—	1
55	Пасихи . . .	дер. мел. шл. и кр.	30	17	47	1	—	—	5	—	3	—
56	Пржиборово . . .	дер. мелкой шляхты	102	85	187	6	—	—	—	—	27	—
57	Рыдзеве . . .	дер. мелк. шл. и кр.	37	36	73	4	—	—	1	—	5	—
58	Свентки . . .	тоже	17	30	47	2	—	—	2	—	3	—
59	Свидры-Добржице . . .	тоже	34	29	63	5	—	—	7	—	8	—
60	Свидры-Подлѣсне . . .	тоже	40	50	90	9	—	1	1	—	12	—
61	Скрода-Велька . . .	дер. мелк. шляхты	133	337	470	4	—	—	—	—	36	—
62	Скрода-Мала-Добки . . .	тоже	90	70	160	4	—	—	—	—	24	—
63	Суралы . . .	дер. мелк. шл. и кр.	72	82	154	4	—	1	7	—	10	—
64	Трушки-Паторы . . .	дер. мелк. шляхты	70	72	142	3	—	—	1	—	12	—
65	Трушки-Куче . . .	тоже	11	9	20	1	—	—	—	—	5	—
66	Трушки-Залѣе . . .	тоже	53	30	83	5	—	—	—	—	11	—
67	Тышки-Вондолово . . .	тоже	50	71	121	3	—	—	—	—	14	—
68	Филипки-Вельке . . .	тоже	61	54	115	3	—	—	—	—	13	—
69	Филипки-Мале . . .	крестьян. деревня	24	13	37	9	—	—	5	—	—	—
70	Филипки-Мале . . .	фольваркъ	4	2	6	6	—	1	—	—	—	1
71	Хелхы . . .	дер. мелкой шляхты	41	50	91	1	—	—	1	—	12	1
72	Цѣмянка . . .	крестьян. деревня	44	63	107	7	2	2	18	—	—	—
73	Цѣмянка . . .	фольваркъ	14	14	28	27	—	1	—	—	—	1
74	Едловекъ . . .	крестьян. деревня	13	14	27	1	—	—	5	—	—	—
75	Яскъ . . .	усадебъ	5	3	8	1	—	—	—	—	1	—
Итого въ гминѣ . . .			4222	4164	8386	504	35	26	475	2	532	21
Гмина Пруска.												
1	Барце . . .	крестьян. деревня	71	82	153	3	12	1	18	—	—	—
3	Вознавесь . . .	дер. крест. б. каз.	463	497	960	2	23	—	119	—	—	—
3	Вулька-Карвовская . . .	крестьян. деревня	158	170	328	4	—	2	36	—	—	—
4	Вулька-Карвовская . . .	фольваркъ	10	16	26	—	7	—	—	—	—	1
5	Простки . . .	усадебъ	7	8	15	—	—	—	2	—	—	—
6	Булковизна . . .	тоже	5	7	12	—	—	—	1	—	—	—
7	Грженды . . .	дер. крест. б. каз.	64	72	136	—	—	—	13	—	—	—

Щучинскій уѣздъ.

всей	Количество земли (въ моргахъ)			Количество земли на 1 крестьян. владѣнне (въ морг.)	Число жилыхъ строеній			Стоимость всѣхъ строеній по страховою отѣнкѣ (въ рубляхъ)	Разстоянiе въ верстахъ отъ				№ по порядку	ПРИМѢЧАНІЯ
	пахатной	луговъ	лѣсовъ		деревянныхъ	каменныхъ	глинобитныхъ		гминаго управленія	гминаго суда	школы	почтовой станціи		
730	400	12	20	—	26	—	—	5930	2	2	2	5	36	
377	200	14	10	—	24	—	—	5520	2	2	2	4	37	
560	400	40	10	—	26	—	—	2970	7	7	4	5	38	
315	200	49	8	—	20	—	—	2760	6	6	3	8	39	
1894	750	120	60	—	26	4	—	10590	5	5	3	10	40	
240	100	30	8	—	6	—	—	1370	3	3	3	11	42	
144	120	25	6	—	4	—	—	1580	3	3	3	10	43	
350	180	20	10	—	9	—	—	6100	9	9	9	8	44	
210	90	60	10	—	4	—	—	1060	7	7	5	8	45	
2493	800	90	150	—	47	1	—	32090	7	7	—	7	46	
331	180	20	10	—	12	—	—	2780	5	5	5	11	48	
424	80	20	—	—	10	—	—	1480	8	8	6	10	49	
90	70	10	—	—	4	—	—	700	8	8	8	10	50	
752	300	30	8	—	20	—	—	5000	8	8	6	5	51	
641	320	80	20	—	13	—	3	4730	13	13	5	7	52	
475	300	80	53	—	8	1	—	5260	13	13	6	10	53	
369	200	20	10	—	7	—	—	2820	9	9	4	8	55	
575	300	210	12	—	30	—	—	4810	4	4	4	12	56	
300	180	15	8	—	6	—	—	2280	8	8	4	6	57	
61	40	10	5	—	9	—	—	2580	8	8	4	6	58	
355	125	12	15	—	8	—	—	3430	2	2	2	8	59	
479	180	80	100	—	12	—	—	1500	3	3	3	9	60	
998	600	45	30	—	36	—	—	8390	5	5	5	7	61	
475	250	28	10	—	27	—	—	2900	6	6	6	4	62	
748	400	20	15	—	18	—	—	5430	6	6	6	7	63	
309	160	22	1	—	14	—	—	2980	8	8	5	11	64	
292	200	23	—	—	5	—	—	890	8	8	6	11	65	
334	180	38	—	—	11	—	1	2820	8	8	5	10	66	
380	120	4	30	—	13	—	—	3120	10	10	4	3	67	
526	220	30	—	—	13	—	—	4230	14	14	6	8	68	
357	160	30	20	—	6	—	—	1590	12	12	5	9	69	
940	200	25	30	—	17	—	—	1720	6	6	4	8	71	
1050	255	80	150	—	13	2	—	9460	5	5	5	7	72	
196	160	7	—	39,2	3	—	—	390	5	5	5	6	74	
9	5	2	—	—	1	—	—	1720	7	7	5	—	75	
33042	15381	2250	1440	—	889	14	5	281750						
396	193	131	—	22,0	16	1	—	11530	6	4	6	4	1	
2488	1200	500	—	20,8	102	—	—	44630	7	7	—	7	2	
430	240	140	—	11,9	31	—	—	11710	3	12	3	12	3	
982	400	160	100	—	6	1	—	3300	3	12	3	12	5	
518	131	170	—	39,9	13	—	—	10410	10	20	10	20	7	

Гминное управленіе въ дер. Тайно.
Почта и гминный судъ въ пос. Райгродъ.
Училища въ дер. Тайно и Вознавесь.

Списокъ населенныхъ мѣстъ.

№ по порядку	Названія гминъ, сельскихъ обществъ и отдѣльныхъ населенныхъ пунктовъ, входящихъ въ ихъ составъ	Родъ поселенія	Число наличныхъ жителей						Число земельныхъ владѣній			
			муж. пола	жен. пола	всего	Въ томъ числѣ			Крестьянскихъ	Мелкой шляхты	Дворскихъ и др.	
						Непостоян. об. пола	евреевъ об. пола	инострани. об. пола				
1	2	3	4	5	6	7	8	9	10	11	12	13
8	Гурске	дер. мелк. шляхты	24	31	55	—	13	—	—	—	7	—
9	Дренство	крестьян. деревня	204	230	434	—	—	—	45	—	—	—
10	Дренство	фольваркъ	3	5	8	—	—	—	—	—	—	1
11	Лепянки	тоже	4	6	10	—	—	—	—	—	—	1
12	Карцево	крестьян. деревня	38	45	83	—	—	—	13	—	—	—
13	Крошево	тоже	37	38	75	1	—	—	13	—	—	—
14	Крошево-Рудники	фольваркъ	6	5	11	—	—	—	—	—	—	1
15	Крошево-Бендера	тоже	5	7	12	—	—	—	—	—	—	1
16	Рафалувка	усадебъ	3	5	8	—	—	—	1	—	—	—
17	Крошовка	крестьян. деревня	89	99	188	—	—	—	23	—	—	—
18	Оржеховка	дер. крест. б. каз.	92	120	212	—	6	—	24	—	—	—
19	Василувка	усадебъ	12	15	27	—	—	—	4	—	—	—
20	Тайно	дер. крест. б. каз.	438	482	920	2	36	—	116	—	—	—
21	Пруска	фольваркъ	44	40	84	—	7	—	—	—	—	1
22	Таенко	крестьян. деревня	57	64	121	—	—	—	31	—	—	—
23	Таенко	фольваркъ	22	29	51	—	—	—	—	—	—	1
Итого въ гминѣ			1856	2073	3929	12	104	3	459	—	7	7
Гмина Радзилово.												
1	Боравске	дер. мел. шл. и кр.	60	63	123	—	—	—	2	—	22	—
2	Бродово	тоже	53	60	113	—	—	—	1	—	12	—
3	Віонзовница	тоже	30	43	73	—	—	—	3	—	1	—
4	Віонзовница	фольваркъ	6	3	9	7	—	—	—	—	—	1
5	Закржево	крестьян. деревня	78	86	164	—	—	—	15	—	—	—
6	Закржево	фольваркъ	6	5	11	4	7	—	—	—	—	2
7	Карово-Ависса	дер. мел. шл. и кр.	190	193	383	—	—	—	8	3	28	—
8	Островикъ	крестьян. деревня	22	23	45	—	—	—	10	—	—	—
9	Кельяны	дер. мел. шл. и кр.	60	62	122	—	—	—	1	—	12	—
10	Ковнаты	тоже	80	82	162	—	—	—	3	—	15	—
11	Коиоки-Ависа	дер. мелк. шляхты	64	65	129	—	—	—	1	—	18	—
12	Крамаржево	дер. мел. шл. и кр.	35	51	86	—	—	—	8	—	8	—
13	Крамаржево	фольваркъ	10	12	22	2	—	—	—	—	—	4
14	Дзевенцинь	шляхецкая усадьба	5	8	13	4	13	—	—	—	—	2
15	Мякуты	дер. мел. шл. и кр.	31	44	75	—	—	—	1	—	7	—
16	Мстихи	тоже	60	70	130	—	—	—	32	—	9	—
17	Мстихи	фольваркъ	10	9	19	13	—	—	—	—	—	3
18	Радзилово	посадъ	1547	1724	3271	86	1257	—	212	—	—	4
19	Радзилово	фольваркъ	6	7	13	4	—	—	—	—	—	3
20	Рыдзеве-Пеніонжки	дер. мел. шл. и кр.	50	63	113	—	—	—	8	—	13	—
21	Рыдзеве-Шляхецке	тоже	55	58	113	—	—	—	5	—	12	—
22	Свенцинь	тоже	87	82	169	—	—	—	5	—	29	—
23	Случъ	крестьян. деревня	81	90	171	35	23	—	53	—	1	—
24	Случъ	фольваркъ	22	17	39	3	—	—	—	—	—	6
25	Чапле	дер. мел. шл. и кр.	21	16	37	—	—	3	5	—	2	—
26	Червонки	дер. мелк. шляхты	70	75	145	—	—	—	1	—	14	—
Итого въ гминѣ			2739	3011	5750	158	1300	3	374	3	203	25

Щучинскій уѣздъ.

всей	Количество земли (въ моргахъ)			Количество земли на 1 крестьян. владѣніе (въ морг.)	Число жилыхъ строеній			Разстояніе въ верстахъ отъ					№ по порядку
	Въ томъ числѣ				деревянныхъ	каменныхъ	глинобитныхъ	Стоимость всѣхъ строеній по страховой оцѣнкѣ (въ рубляхъ)	гминнаго управленія	гминнаго суда	школы	почтовой станціи	
	пахатной	луговъ	лѣсовъ										
14	15	16	17	18	19	20	21	22	23	24	25	26	27
284	208	8	4	—	6	—	—	2680	4	4	4	7	8
639	459	150	—	14,2	44	—	—	20830	5	5	5	5	9
303	226	25	—	—	1	1	—	1900	5	5	5	5	10
180	130	10	—	—	1	—	—	2200	5	5	5	5	11
186	107	13	—	14,3	11	—	—	3510	4	13	2	13	12
100	79	9	—	7,7	7	—	—	3920	4	6	4	6	13
650	200	100	150	—	2	—	—	3000	4	6	4	6	14
210	108	10	60	—	2	—	—	4740	4	6	4	6	15
595	280	58	7	25,8	21	—	—	9680	3	7	3	7	17
394	180	80	18	14,0	17	—	—	11450	5	14	3	14	18
2294	1120	680	—	19,8	114	—	—	57350	—	10	—	10	20
3185	900	600	1160	—	5	1	—	6940	1	9	7	9	21
2278	662	200	1200	73,5	5	—	—	6150	2	12	2	12	22
133	97	30	—	—	23	—	—	5070	2	12	2	12	23
16245	6920	3074	2699	—	427	4	—	221000					
356	190	40	8	—	23	2	—	4950	3	22	3	18	1
304	220	45	—	—	13	—	—	3030	1	22	1	22	2
204	158	20	—	—	5	—	—	350	5	15	2	15	3
146	101	40	—	9,7	15	—	—	3230	7	15	7	12	4
668	433	36	—	—	2	—	—	1890	7	15	7	12	5
471	219	76	—	—	41	—	—	18440	1	21	1	22	6
44	25	5	—	4,4	11	—	—	960	2	22	2	23	7
321	140	20	58	—	13	—	—	4160	6	21	6	16	8
339	152	17	61	—	17	—	—	3110	6	21	6	16	9
203	117	—	—	—	16	2	—	3360	4	25	4	18	10
280	184	23	20	—	12	—	—	3620	6	21	6	16	11
30	19	5	—	—	2	—	—	1710	5	21	5	16	12
168	136	7	—	—	8	—	—	5390	5	15	2	14	13
455	160	230	3	—	36	—	—	7890	5	26	5	21	14
552	300	94	43	—	3	—	—	4530	5	26	5	21	15
2906	2169	459	—	—	201	2	—	80020	—	21	—	21	16
422	200	72	2	—	3	—	—	3910	—	21	—	21	17
303	70	57	15	—	16	—	—	6730	7	21	3	12	18
330	227	19	18	—	17	—	—	4260	6	21	3	12	19
258	134	40	8	—	36	—	—	7390	3	23	3	21	20
722	422	254	—	—	40	10	—	16630	4	21	—	13	21
2055	766	694	300	—	6	—	—	5740	4	21	—	13	22
105	77	8	4	—	6	1	—	1270	7	15	3	14	23
286	178	4	10	—	14	—	—	2990	5	25	5	15	24
11928	6797	2265	550	—	556	17	—	195560					

ПРИМѢЧАНІЯ

28

Въ дер. Таенко вѣтряная мельница. Питейныя заведенія въ дер. Барще и Тайно.

Въ пос. Радзилово гминное управленіе, костель, начальное училище, 20 мелочныхъ лавокъ и 8 питейныхъ заведеній. Почта въ г. Щучинѣ, гминный судъ въ деревнѣ Грабово.

Въ дер. Случъ костель. Водяныя мельницы въ пос. Радзилово и д. д. Карвово и Дзевенцинь. Питейныя заведенія въ пос. Радзилово и деревнѣ Случъ.

Списокъ населенныхъ мѣстъ.

№ по порядку	Названія гминъ, сельскихъ обществъ и отдѣльныхъ населенныхъ пунктовъ, входящихъ въ ихъ составъ	Родъ поселенія	Число наличныхъ жителей						Число земельныхъ владѣній			
			муж. пола	жен. пола	всего	Въ томъ числѣ			Крестьянскихъ		мелкой шляхты	дворскихъ и др.
						непостоян. обою пола	евреевъ об. пола	иностраниц. об. пола	надѣльныхъ	купленныхъ		
1	2	3	4	5	6	7	8	9	10	11	12	13
33	Милево	крестьян. деревня	65	76	141	—	—	—	20	—	—	—
34	Недзведже	дер. мелк. шляхты	70	86	156	—	—	—	1	—	19	—
35	Недзвидна	крестьян. деревня	120	128	248	—	17	—	24	—	—	—
36	Недзвидна	фольваркъ	10	9	19	—	—	—	—	—	—	1
37	Косцѣльна	усадьба	3	2	5	—	—	—	—	—	—	1
38	Нецково	крестьян. деревня	122	128	250	3	10	2	42	—	—	—
39	Нецково	фольваркъ	9	8	17	5	—	4	—	—	—	1
40	Новолиннигъ	крестьян. деревня	45	39	84	7	—	—	14	—	—	—
41	Обрытки	тоже	37	40	77	—	—	—	10	—	1	—
42	Обрытки	фольваркъ	7	6	13	6	—	—	—	—	—	1
43	Раково	крестьян. деревня	68	50	118	4	—	—	10	—	2	—
44	Пржешкода	тоже	16	13	29	—	—	—	3	—	—	—
45	Свидры-Ависса	дер. мел. шл. и кр.	149	131	280	—	1	—	14	—	7	—
46	Ментусево	фольваркъ	3	3	6	—	—	—	—	—	—	1
47	Скае	крестьян. деревня	105	119	224	—	—	—	22	—	—	—
48	Вулька	тоже	26	34	60	—	—	—	6	—	—	—
49	Бальцеръ	крестьян. усадьба	16	18	34	—	16	—	1	—	—	—
50	Соколы	дер. мелкой шляхты	27	24	51	—	—	—	—	—	8	—
51	Ставяне	тоже	44	35	79	—	8	—	—	—	6	—
52	Хойново	крестьян. деревня	61	70	131	—	—	—	15	—	—	—
53	Хойново	фольваркъ	6	10	16	7	—	3	—	—	—	1
54	Чарново	дер. мел. шл. и кр.	48	52	100	4	—	—	5	—	4	—
55	Чарнувекъ	крестьян. деревня	62	68	130	5	13	—	10	—	—	—
56	Чарнувекъ	фольваркъ	8	11	19	7	—	—	—	—	—	1
57	Ямбржыки	крестьян. деревня	69	48	117	—	—	—	8	—	—	—
Итого въ гминѣ			2376	2463	4839	115	150	17	362	18	121	18

Щучинскій уѣздъ.

№ по порядку	Количество земли (въ моргахъ)				Количество земли на 1 крестьян. владѣнне (въ морг.)	Число жилыхъ строеній			Разстоянiе въ верстахъ отъ				№ по порядку	ПРИМѢЧАНІЯ	
	всей	Въ томъ числѣ				деревянныхъ	каменныхъ	глинобитныхъ	Стоимость всехъ строеній по страховой оцѣнкѣ (въ рубляхъ)	гминнаго управленія	гминнаго суда	школы			почтовой станціи
		пахатной	луговъ	лѣсовъ											
14	15	16	17	18	19	20	21	22	23	24	25	26	27	28	
122	86	19	1	6,0	11	—	—	1520	4	4	4	4	33		
504	410	14	30	—	17	1	—	2280	6	6	6	6	34		
846	660	68	52	—	22	2	—	6440	5	5	—	5	35		
1501	1160	160	100	—	40	3	—	8440	4	4	4	4	36		
65	49	2	—	4,6	4	—	—	700	3	3	3	3	37		
367	260	24	30	—	10	1	—	2900	6	6	6	6	38		
367	250	58	—	30,6	12	1	—	2910	4	4	4	4	39		
138	100	10	—	46,0	4	—	—	1050	5	5	5	5	40		
599	480	52	15	—	21	—	—	3620	2	2	2	2	41		
153	100	28	6	—	2	—	—	1350	1	1	1	1	42		
769	680	35	5	35,0	23	1	1	4670	2	2	2	2	43		
270	245	8	—	45,0	5	—	—	2170	4	4	4	4	44		
51	35	10	—	51,0	1	—	—	420	3	3	3	3	45		
216	170	19	—	—	9	—	—	2980	3	3	3	3	46		
300	220	18	30	—	7	1	—	2780	7	7	7	7	47		
581	450	58	30	—	14	1	—	3770	2	2	3	2	48		
265	200	38	10	—	4	1	—	710	4	4	1	4	49		
719	570	110	10	—	7	3	—	4310	3	3	2	3	50		
346	300	19	—	43,2	11	3	—	2500	2	2	2	2	51		
17880	13794	1359	1060	—	456	34	1	113370					52		

АЛФАВИТНЫЙ УКАЗАТЕЛЬ НАСЕЛЕННЫХЪ ПУНКТОВЪ ЛОМЖИНСКОЙ ГУБЕРНІИ.

Названія населенныхъ пунктовъ	Названія гминь	№ Стр.	Названія населенныхъ пунктовъ	Названія гминь	№ Стр.	Названія населенныхъ пунктовъ	Названія гминь	№ Стр.
А.								
Адамово	Длугосед.	90	Барвики-Юргеле	Кубра	4	Богуты-Жураве	Камен.-В.	98
Адамово	Клюково	44	Барвико	Стависки	12	Богуты-Льене	"	96
Адамово	Насельск.	150	Бартки	Едвабно	2	Богуты-Мильчки	"	98
Адамово	Пержан.	72	Бартковизна	Мястково	30	Богуты-Пянки	"	96
Адамово	Щучинъ	172	Бартковизна-Зар.	"	"	Богуты-Рубеше	"	"
Адамусы	Туросль	14	Бартковизна-Мяст.	"	32	Богуты-Стончевки	"	98
Александрово	Богуше	162	Бартодзее	Обрыте	150	Богуше-Рыпалки	Богуше	162
Александрово	Дроздово	22	Барцице	Сомянка	154	Богушки	Божеево	20
Александрово	Кубра	4	Барше	Пруска	168	Богушице	Щепанк.	40
Александрово	Обрыте	152	Батогово-Бернаты	Пержан.	72	Божеево-Нове	Божеево	20
Александрово	Трошинъ	124	Батогово-Фляше	"	"	Божеево-Старе	"	"
Алексѣево	М.-Плоцк.	8	Баче-Мокре	Пухалы	32	Боженица	Куписки	"
Амелинъ	Краснос.	70	Баче-Сухе	"	"	Бокины	Ковалев.	46
Амелинъ-Гута	"	"	Бегно	Козлово	144	Болеславо	Зегрже	142
Анджеевъ пос.	Вархолы	88	Бедржице-Климки	Пержан.	72	Бонкъ	Коморово	102
Анджейки	Щепанк.	40	Бедржице-Козегл.	"	"	Бончки	Туросль	14
Андрихи	Грабово	166	Бедржице-Старав.	"	"	Бораве	Ржекунь	120
Антонево	Коморово	100	Бедржице-Фальки	"	"	Боравске	Радзилов.	170
Антонинъ	Стельм.	60	Белда	Белда	160	Боравске	Едвабно	2
Антонія	Лысе	8	Белдыки	Сельць	76	Боравске	Кубра	4
Антонія	Мышин.	116	Бендушка	Гаврихи	2	Боравске-Пржит.	"	"
Б.								
Баба	Лысе	8	Бенцково	Щучинъ	172	Боржа-Марцише	Козлово	146
Бабино	Стельм.	60	Бернаты-Пенице	Краснос.	70	Боржа-Струмяны	"	"
Бабинъ	Краснос.	72	Бзуры	Щучинъ	172	Боржа-Пржехи	"	"
Багателе	Коморово	100	Бюдры	Едвабно	2	Боржимы	Грабово	166
Багенице	Бялашев.	164	Биндуга	Зегрже	142	Боржиско	Ковалев.	46
Багенице	Грабово	166	Биндушки	Сельць	76	Борекъ	Мястково	32
Багенице	Краснос.	70	Бички	Едвабно	4	Борекъ	Червинъ	124
Багенице	Кубра	4	Блендница	Орло	104	Борки	Щавинъ	126
Багеники	Стельм.	60	Блендостово	Насельск.	148	Борковизна	Соколы	58
Багинске	Грабово	166	Блюхи	Длугосед.	90	Борково	М.-Плоцк.	8
Базаръ	Смроцкъ	80	Бобино-Гржибки	Плонявы	74	Борова-Гура	Зегрже	144
Балики	Рогенице	18	Бобинъ	"	"	Борове	Орло	104
Бальцеръ	Щучинъ	174	Бобинъ	Червинъ	124	Боровце	Трошинъ	122
Бандысе	Вахъ	114	Бобы	Клешево	144	Боровце	Сомянка	154
Бараны	Щучинъ	172	Богуты	Камен.-В.	98	Борсуки	Заторы	140
Барвики	Кубра	4	Богуты-Августы	"	96	Боруты	Сельць	76
			Богуты-Вельке	"	98	Боруты-Кржтонки	Сыпнево	82
			Богуты-Госки	Вархолы	90	Боры	Камен.-В.	98

Босево-Нове	Длугосед.	90	Будне	Трошинь	122	Валехи-Моньки	Коссаки	26
Босево-Старе	"	"	Будне	Руда	172	Ванево	Ковалев.	46
Бочки-Свидрово	Богуше	162	Буды	Белда	160	Вареле-Нове	Клюково	44
Бояны	Поремба	106	Буды-Вальцеров.	Мястково	30	Вареле-Старе	"	"
Брайчево	Замбровь	22	Буды-Браньщик.	Браньщ.	88	Вареле-Филиповиче	"	"
Брамурь	Плонявы	74	Буды-Б'ялянскіе	Винница	132	Варміякъ	Лысе	8
Браньщикъ	Браньщ.	88	Буды-Гродзе	Ясеница	110	Варміякъ-Малобуд.	"	"
Бржезенко	Коморово	100	Буды-Желязне	М.-Плоцк.	8	Василевка	Пруска	170
Бржезняки	"	"	Буды-Зброжовске	Винница	132	Вахъ	Вахъ	114
Бржезьно	Червинь	124	Буды-Знаменчки	М.-Плоцк.	8	Вашки	Червоне	14
Бржезьно	Щучинь	172	Буды-Красинскіе	Сельць	76	Вдзенконь	Замбровь	22
Бржозовка	Насядки	118	Буды-Лендово	Пекуты	50	Вейда	Лысе	8
Бржозово	Белда	160	Буды-Миколайка	Рогенице	10	Веленцинъ	Зегрже	142
Бржозово	Бялашев.	164	Буды-Обрембске	Гзово	136	Веліонтки	Вышковь	134
Бржозово	Грабово	166	Буды-Побылковске	"	"	Веліонтки-Росох.	"	"
Бржозово	Лысе	8	Буды-Порыцке	Стависки	12	Вельголясь	Обрыте	150
Бржозово-Антоне	Посвент.	54	Буды-Пржетыцке	Длугосед.	92	Вельгоухи	Червинь	126
Бржозово-Корабе	"	"	Буды-Сенницке	Насельск.	148	Венеція	Туросль	14
Бржозово-Музылы	"	"	Буды-Стависке	Стависки	12	Верашка	Обрыте	152
Бржозово-Панки	"	"	Буды-Студзянка	Насельск.	150	Вержбовизна	Пекуты	52
Бржозово-Сольн.	"	"	Буды-Топольница	Сомянка	154	Вержбово	Замбровь	22
Бржозово-Старе	"	"	Буды-Тржеповске	Гзово	134	Вержбово	Щепанк.	40
Бржозово-Хржчон.	"	"	Буды-Харцябада	Вахъ	114	Вержбово-Кухарж.	Богуше	162
Бржозово-Хржчон.	"	"	Буды-Хржчанка	Гзово	134	Вержбица	Зегрже	142
Бржозовый-Контъ	Вахъ	114	Буды-Чарноцке	Дроздово	20	Верне	Сомянка	154
Бржозовый-Контъ	Сельць	76	Буды-Чарня	Вахъ	114	Верцишево	Божеево	20
Бржоски	Грабово	168	Будыкержъ	Браньщ.	88	Вечорки	Хлебетки	36
Бржоски	Шепетов.	60	Буйны	Соколы	58	Віоска	Насельск.	148
Бржоски-Бржезин.	Мазовец.	48	Буйны-Бишево	"	"	Визна пос.	Божеево	20
Бржоски-Громки	Шепетов.	60	Буково	Белда	160	Визница	"	"
Бржоски-Марков.	Мазовец.	48	Буково-Дуже	Вонсошъ	164	Викторжинъ	Дроздово	22
Бржоски-Татары	Шепетов.	60	Буково-Мале	"	"	Викторжинъ	Заторы	140
Бржоски-Фальки	Мазовец.	48	Булковизна	Пруска	168	Викторжинъ	Клюково	44
Бржостово	Едвабно	2	Булково-Старое	Винница	132	Викторово	Богуше	162
Бржузе-Дуже	Сельць	76	Буржынъ	Едвабно	2	Викторово	Сомянка	154
Бржузе-Мале	"	"	Бурляки	Заторы	140	Вильчево	Богуше	162
Бревки-Закостель.	Зар.-Кос.	94	Бурчакъ	Клешево	144	Вильчево	Стависки	12
Бревки-Посвентне	"	"	Бучино-Микосы	Мазовец.	48	Вильково	Посвент.	56
Бровары	Мышин.	116	Вучинь	Червинь	126	Виламово	Кубра	4
Бродово	Радзилов.	170	Былице	Голембе	138	Віонзовница	Радзилов.	170
Бродово-Вомболы	Винница	132	Быстрогрженда	Зар.-Кос.	96	Винничка	Винница	132
Бродово-Виты	"	"	Бышево	Карнево	68	Винница	"	"
Бродово-Жилки	"	"	Б'ялино	Обрыте	150	Винценты	Червоне	14
Бродово-Куце	Голембе	138	Б'яль	Орло	104	Висневегъ-Верб.	Коссаки	26
Брокъ	Мазовец.	48	Б'яляны	Винница	132	Виснево	Замбровь	24
Брокъ пос.	Орло	104	Бяляшево	Бялашево	164	Виснево	Писки	120
Бронаки-Ольки	Едвабно	2	Бяле-Госки	Камен.-В.	98	Виснево	Поремба	106
Бронаки-Петраше	"	"	Бяле-З'ѣе	"	"	Виснювекъ	Шепетов.	60
Бронинь	Насельск.	148	Бяле-Квачолы	"	"	Витки	Гзово	136
Бронишево	Стельмах.	60	Бяле-Миштале	"	"	Витково	Божеево	20
Броново	Божеево	20	Бяле-Папеже	"	"	Виты	Сельць	78
Брудки	Коморово	100	Бяле-Фигле	"	"	Витыне	Едвабно	2
Брулино-Коски	Шульб.К.	108	Бяле-Хороше	"	"	Вицентово	Обрыте	150
Брулино-Липске	"	"	Бяле-Щепановице	"	"	Вишовате	Грабово	166
Брулино-Оправч.	"	"	Бялеблото	Браньщ.	88	Влодки	Рогенице	10
Брулино-Пивки	"	"	Бялеблото	Насельск.	148	Влосты-Ольшашка	Мазовец.	48
Брулино-Старозум.	"	"	Бялики	Грабово	166	Влоховка	Хлебетки	36
Брулинъ	Снядово	34	Бялобржегъ	Щавинь	126	Вноры-Ванды	Пищаты	52
Брулины	Голембе	138	Бблобржегъ-Близк.	Наклы	118	Вноры-Выпыхи	"	"
Брущево	Соколы	58	Бялобржегъ-Даль.	"	"	Вноры-В'ѣнхи	Мазовец.	48
Брыки	Шепетов.	60	Бяловежа	Клешево	144	Вноры-Кузеле	Пищаты	52
Брыки-Карово	Кубра	4	Бялогронды	Руда	172	Вноры-Пажохи	"	"
Будзинь	Плонявы	74	Бялюсны-Лясекъ	Вахъ	114	Вноры-Старе	"	"
Будзинь-Больки	Смроцкъ	80				Воеводзинъ	Богуше	162
Будзиски	Мал.-Пл.	8	В.			Войды	Белда	160
Будзиски	Стависки	12	Ваги-Гнаты	Кубра	6	Войдылы	Шепетов.	62
Будзишево-Кеекс.	Шульб.К.	108	Ваги-Нагурки	Рогенице	10	Войны-Вавржинце	Клюково	44
Будзишево-Следз.	"	"	Валенциново	Козлово	146	Войны-Издебникъ	Шепетов.	60
Будзишки	Люботын.	28	Валехи-Каленчинъ	Коссаки	26	Войны-Крупы	Клюково	44

Войны-Петраше	Клюково	44	Выдмусы	Вахъ	114	Герваты-Старе	Селюнь	78
Войны-Пецки	Шепетов.	62	Выжега	Турось	14	Герваты-Шелиги	Стельмах.	60
Войны-Погоржель	"	"	Выково	Белда	160	Германы	Червоне	14
Войны-Шубы	Клюково	44	Выково	Богуше	164	Гетки	Гзово	134
Войславы	Щучинъ	172	Выково	Грабово	166	Гзово	Козлово	146
Войты-Трояны	Клешево	144	Выкротъ	Вахъ	114	Гзы	Насядки	118
Войше	Червинъ	124	Выкъ	Гаврихи	2	Гибалки	Стависки	12
Вознавесь	Пруска	168	Вылины	Пекуты	50	Гиполитово	Обрыте	152
Волконы	Посвент.	56	Вылины-Русь	"	"	Гладчинъ	Заторы	140
Волькове	Мышин.	116	Вылудзинъ	Дроздово	20	Гладчинъ-Дзялки	"	"
Вольнось	Насельск.	148	Вымыслы	Насельск.	150	Гладчинъ-Шлях.	Селюнь	78
Воля-Дронжджеве.	Краснос.	70	Вымыслы	Краснос.	72	Глажево-Колаки	"	"
Воля-Замбровская	Замбровъ	24	Вымыслы	Плонявы	74	Глажево-Рембѣле	"	"
Воля-Кемпинская	Зегрже	142	Выпыхи	Косаки	28	Глажево-Холевы	Дылево	116
Воля-Мыстковская	Сомянка	154	Выпыхи	Сомянка	154	Глеба	Шумово	38
Воля-Новинки	Краснос.	70	Выржыки	Дроздово	20	Глембочъ	Орло	104
Воля-Пеницкая	"	"	Выржыки-Вельке	Голембе	138	Глина	Винница	132
Воля-Полевна	Обрыте	152	Выржыки-Мале	"	"	Глинице	Кубра	6
Воля-Раньча	Козлово	146	Выржыки-Нове	Пухалы	32	Глинки	Грабово	166
Воля-Смоляна	Зегрже	142	Выржыки-Одое	Голембе	138	Глинки	Сыпнево	82
Воля-Стара	"	"	Выржыки-Сок.-Лон.	Пухалы	32	Глинки	Смоцкъ	80
Воля-Юзефовъ	Краснос.	70	Высекеры	Пержан.	72	Глодки	Клешево	144
Вондолки-Борове	Замбровъ	22	Высоке-Бартосы	Коморово	100	Глодово	Насельск.	148
Вондолки-Буцьки	"	"	Высоке-Богуцке	"	"	Глодово-Велке	"	"
Вондолки-Старе	"	"	Высоке-Дуже	Рогенице	10	Глодово-Глице	"	"
Вондолки-Цвейки	Мястково	32	Высоке-Мале	"	"	Глодово-Домбъ	Косаки	26
Вонгродно	Насельск.	148	Высоке-Старавееъ	Коморово	100	Глодово-Мале	Насельск.	148
Вонсево	Коморово	100	Высоке-Рудницке	"	"	Гнатово	Кубра	6
Вонсево-Зелинске	"	"	Высоке-Хоины	"	"	Гнаты-Васьки	Винница	132
Вонсошъ пос.	Вонсошъ	164	Высоче-Бартосы	Червинъ	124	Гнаты-Весняне	"	"
Вроново	Карнево	68	Высоцаржъ	Трошинъ	122	Гнаты-Громадзе	"	"
Врубле	Мазовец.	48	Высоцки	Козлово	146	Гнаты-Зарады	"	"
Врубле-Арцишево	Косаки	26	Вышель	Сыпнево	82	Гнаты-Левиеки	"	"
Вецеклице	М.-Плоцк.	8	Вышковъ пос.	Вышковъ	134	Гнаты-Сочевка	Клюково	44
Вулька	Ковалев.	46	Вышомѣржъ	Шумово	38	Гнаты-Щербакки	Винница	132
Вулька	Писки	120	Вышонки-Блоне	Клюково	44	Гнойно	Клешево	144
Вулька	Щучинъ	174	Вышонки-Влосты	"	"	Гняздово	Люботын.	28
Вулька-Бржезинск.	Говорово	114	Вышонки-Войцѣхи	"	"	Говорки	Ржекунь	122
Вулька-Бржозова	Бялашево	164	Вышонки-Выпыхи	"	"	Говорово пос.	Говорово	114
Вулька-Гола	Шепетов.	60	Вышонки-Костель.	"	"	Говорувекъ	"	"
Вулька-Грохова	Длугосед.	90	Вышонки-Клюков.	"	"	Гоголь	Щавинъ	126
Вулька-Гура	Насельск.	148	Вышонки-Нагурки	"	"	Годаче-Гурне	Голембе	138
Вулька-Дановская	Белда	160	Вышонки-Поселе	Пекуты	50	Годаче-Дольне	"	"
Вулька-Забудуки	Сомянка	154	Вышонки-Пѣхаче	Клюково	44	Годлево	Бялашево	164
Вулька-Залевская	Гзово	134				Годлево-Бацьки	Камен.-В.	98
Вулька-Заторская	Заторы	140	Г.			Годлево-Варше	Шульб.К.	108
Вулька-Карвовская	Пруска	168	Габрысинъ	Посвент.	56	Годлево-Вельке	"	"
Вулька-Космата	Шепетов.	60	Гавки	Люботын.	28	Годлево-Горжеево	"	"
Вулька-Крживомія	Краснос.	70	Гаврихи	Гаврихи	2	Годлево-Гудоше	"	"
Вулька-Кунииск.	Щавинъ	126	Гадомске	Вахъ	114	Годлево-Лубы	"	"
Вулька-Луковская	Карнево	68	Гайкъ	Гзово	134	Годлево-Милевекъ	"	"
Вулька-Любельск.	Обрыте	150	Гай	Голембе	138	Годлево-Мѣрники	"	"
Вулька-Пиотровск.	Белда	160	Галонзки	Грабово	168	Годлево-Ольшево	"	"
Вулька-Пржекоры	Вышковъ	134	Галонзки	Щепанк.	40	Годлево-Пентаки	Дмохи-Гл.	92
Вулька-Пясечна	Длугосед.	90	Гардлинъ	Замбровъ	24	Годлево-Плевы	Шульб.К.	108
Вулька-Пясечна	Руда	172	Гарново	Козлово	146	Годлево-Цехны	"	"
Вулька-Пяс.-Праб.	Длугосед.	90	Гатка	Насельск.	150	Годышево	Пекуты	50
Вулька-Раковская	Краснос.	72	Гачково	Орло	104	Голавице	Насельск.	148
Вулька-Серочинск.	Червинъ	124	Гацке	Бялашев.	164	Голаше-Домбъ	Мазовец.	48
Вулька-Сомянк.	Сомянка	154	Гаць	Клюково	44	Голаше-Горки	"	"
Вулька-Целиново	Заторы	140	Гаць-Соколя-Лонка	Пухалы	32	Голаше-Моецицке	"	"
Вшеборы	Грабово	166	Геленово	Шульб.К.	108	Голаше-Пуца	"	"
Вшержечъ	Щепанк.	40	Гелчинъ	Куписки	28	Голембе	Голембе	138
Выгране	М.-Плоцк.	8	Гендоры	Трошинъ	120	Голембе	Посвент.	56
Выгода	Карнево	68	Генрысинъ	Зегрже	142	Голембе-Лѣснево	Шульб.К.	108
Выгода	Краснос.	72	Гералты-Нове	Шепетов.	62	Голендково	Винница	132
Выгода	Смоцкъ	80	Гералты-Старе	"	"	Голендры	Заторы	140
Выгода	Сомянка	154	Герваты	Червинъ	124	Голонивы	Плонявы	74
Выгода	Щавинъ	126	Герваты-Следзе	Селюнь	78	Голыстокъ	Обрыте	152

Голянка	Насядки	118	Гродекъ	Клюково	44	Далеке	Коморово	100
Голянки	Грабово	166	Гродзискъ	Говорово	114	Даменты	Червинъ	126
Гонсево	Сышнево	82	Гродзискъ	Червинъ	126	Дамяны	"	"
Гонсіорово	Винница	132	Гродзке-Нове	Мазов.	48	Данилево	Посвент.	56
Гонсіорово	Зарем.-К.	96	Гродзке-Старе	"	"	Данилово	Орло	104
Гонсіорово	Зегрже	142	Гродзке-Щепанов.	"	"	Данилово	Смроцкъ	80
Гонсіорово-Польне	"	"	Гродзично	Обрыте	152	Данилово	Щавинъ	128
Гонсіорувко	Винница	132	Грозимы	Бялашев.	164	Данишево	Ржекунь	122
Гонски	Гаврихи	2	Громадзынъ-Вык.	Червоне	14	Дановка	Богуше	162
Гонсовка-Мочидол.	Соколы	58	Громадзынъ-Стар.	"	14	Даново	Грабово	166
Гонсовка-Олеке.	Псевент.	56	Громинъ	Козлово	146	Даново	Щучинъ	172
Гонсовка-Оссе	Соколы	58	Грондзики	Коморово	100	Даново-Новое	Белда	160
Гонсовка-Скварки	"	"	Грондзке	Лысе	8	Даново-Паторы	"	"
Гонсовка-Сомахи	"	"	Гронды	Длугос.	90	Даново-Старое	"	"
Гонсовка-Стара	Посвент.	56	Гронды	Коморово	100	Двораки-Пикаты	Посвент.	50
Гонтарже	Гаврихи	2	Гронды	Коссаки	26	Двораки-Стаськи	"	"
Гора-Стренково	Хлебетки	36	Гронды	Краснос.	70	Дзбанице	Гзово	134
Гордоты	Кубра	6	Гронды	Мястк.	30	Дзбенинъ	Ржекунь	122
Горки-Сышнево	Рогенице	10	Гронды	Обрыте	152	Дзбенинъ	Трошинъ	"
Горки-Шевково	"	"	Гронды	Сомянка	154	Дзбондзекъ	Щавинъ	126
Горске	Грабово	166	Гронды	Сышнево	84	Дзбондзь	Сельць	76
Горске-Пон.-Стогъ	Коссаки	26	Гронды-Вельке	Едвабно	2	Дзвонекъ	Червинъ	126
Гортаты-Слонцево	Голембе	138	Гронды-Вонецко	Коссаки	26	Дзевенцинъ	Радзил.	170
Горцизна	Червоне	14	Гронды-Залевне	Длугос.	90	Дзенгеле	Стависки	12
Госе	Сельць	76	Гронды-Мале	Едвабно	2	Дзержаново-Гром.	Карнево	68
Госе-Выбране	Пухалы	32	Гронды-Острыколъ	Длугос.	90	Дзержаново-Шл.	"	"
Госе-Отоле	Коссаки	26	Гроностае-Пуца	Пухалы	32	Дзержбія	Стависки	12
Госе-Лесыница	"	"	Грохи-Имбржики	Козлово	146	Дзерженинъ	Гзово	134
Госе-Соколя-Лонка	"	"	Грохи-Крупы	"	"	Дзержги	Мястково	30
Госки-Витнице	Писки	120	Грохи-Лентовница	Замбровъ	24	Дзержки-Войцѣх.	Посвент.	56
Госки-Дуже	Вархолы	88	Грохи-Немержента	Посвент.	56	Дзержки-Зомбки	"	"
Госки-Польки	"	"	Грохи-Погоржель	Замбровъ	24	Дзержки-Яновента	"	"
Гостково	Обрыте	152	Грохи-Серватки	Козлово	146	Дзиковизна	Клюково	46
Гостково	Шуль.-К.	108	Грохи-Старе	"	"	Дзялынъ	Сышнево	82
Госцѣево	Карнево	68	Грохи-Старе	Посвент.	56	Дзярно	Голембе	138
Гоцлы	Червинъ	124	Грудекъ	Обрыте	152	Дембе	Зегрже	142
Грабова	"	"	Грундъ	Лысе	8	Дембеница	Браньщ.	88
Грабовекъ	Сышнево	82	Груцеле	Трошинъ	122	Дембець	Бялашево	164
Грабовець	Заторы	140	Губернія	Щучинъ	172	Дембница	Длугос.	90
Грабино	Гзово	134	Гульчево	Сомянка	154	Дембинки	Заторы	140
Грабникъ	Сельце	78	Гумки	Писки	120	Дембинки	Зегрже	142
Грабникъ	Сышнево	82	Гумово	Люботын.	28	Дембинки	Населье.	148
Грабовница-Новая	Поремба	106	Гумово-Добки	Шуль.-К.	108	Дембины	Заторы	140
Грабовница-Старая	"	"	Гуне-Островъ	Коссаки	26	Дембники	Гаврихи	2
Грабово	Грабово	166	Гурка-Пневская	Населье.	148	Дембники	Коссаки	26
Грабово	Зарем.-К.	94	Гурка-Повелинская	Гзово	134	Дембнякъ	Сомянка	156
Грабово	Краснос.	70	Гурки	Клешево	144	Дембово	Щепанк.	40
Грабово	Наклы	118	Гурки	Богуше	164	Дембувка	Кубра	6
Грабово	Снядово	34	Гурки-Бацки	Винница	132	Дембы	Лысе	8
Грабово-Нове	Пицаты	52	Гурки-Витковице	"	"	Длуге	Вахъ	114
Грабово-Нове	Хлебетки	36	Гурки-Дуже	"	"	Длуриконтъ	Насядки	118
Грабово-Старе	Пицаты	52	Гурске	Пруска	170	Длугоборжъ-Хлопе.	Замбровъ	24
Грабово-Старе	Хлебетки	36	Гуры	Говорово	114	Длугоборж-Шлях.	"	"
Грабовске	Богуше	164	Гутки	Щучинъ	172	Длуголевка-Велька	Селюнь	78
Грабовске	Грабово	166	Гуты	Дроздово	20	Длуголенка-Коски	"	"
Грабувекъ	Стависки	12	Гуты	Зегрже	142	Длугоседло	Длугосед.	90
Грабувка	Замбровъ	24	Гуты-Буйно	Ясеница	110	Длужево	Гаврихи	2
Граево п.	Богуше	162	Гуты-Дуже	Пержан.	72	Длужнево	Щепанк.	40
Грале	Насядки	118	Гуты-Мале	"	"	Дмохи-Бомболе	Дмохи-Гл.	92
Гржанка	Смроцкъ	80	Гуты-Подгурна	Зегрже	142	Дмохи-Вахи	"	"
Гржибовске	Поремба	106	Гуты-Подденки	Грабово	166	Дмохи-Выпыхи	"	"
Грженды	Пруска	168	Гуты-Подлесье	"	*	Дмохи-Глинки	"	"
Гржималы	Замбровъ	24	Гуты-Старе	"	"	Дмохи-Кудлы	"	"
Гржималы-Новогр.	Щепанк.	40	Гуты-Старавесь	Щучинъ	172	Дмохи-Марки	"	94
Гржималы-Щепан.	"	"	Гуцинъ	Червинъ	126	Дмохи-Мрозы	"	92
Гржымки	Кубра	6				Дмохи-Пржечки	"	"
Грембки	Коморово	102	Д.			Дмохи-Родзонки	"	"
Грендзище	Шуль.-К.	108	Давія	Гаврихи	2	Дмохи-Садлы	"	"
Гренды-Михалки	Щучинъ	172	Далеке	Длугосед.	90	Добки	Стельмах.	60

Добки-Нове	Писки	120	Дудовизна	Поремба	106	Жерань-Велька	Сельць	78
Добки-Старе	"	"	Дуды	"	"	Жерань-Мала	"	"
Добржядово	Рогенице	10	Дуды	Червопе	14	Жероминь	Козлово	146
Доброхи	Хлебетки	36	Дуды-Пушанске	Лысе	8	Жилово	Люботын.	28
Добъхи	Поремба	106	Дукать	Гаврихи	2	Жміевекъ-Мансь	Писки	120
Доброленка-Мацьки	Наклы	118	Дунай	Вахъ	114	Жміево-Загороды	"	"
Доброленка-Старая	"	"	Дурлясы	Насядки	118	Жміево-Мансь	"	"
Добрылясь	Гаврихи	2	Духны-Велюны	Коссаки	26	Жохи	"	"
Дозинь	Длугосед.	90	Духны-Млоде	Снядово	34	Жохи-Нове	Пекуты	50
Доленги	Щучинь	172	Духны-Старое	"	"	Жохи-Старе	"	"
Доливы	Кубра	6	Дыбки	Поремба	106	Жохово	Шумово	38
Долина	Бялашев.	164	Дыбла	Богуше	162	Журавенець	Поремба	106
Домбекъ-Подкова	Трошинь	122	Дыбчизна	Плонявы	74			
Домбекъ-Милень	Писки	120	Дылево	Сышнево	82	3.		
Домбки-Лентовн.	Замбровъ	24	Дылево-Новое	Дылево	116	Забавка	Дроздово	22
Домброва	Едвабно	4	Дылево-Старое	Дылево	"	Заблопе	Зегрже	142
Домброва	Вышковъ	134	Дымусы	Наклы	118	Заблудзенець	Карнево	70
Домброва	Насельск.	150	Дышобаба	Селюнь	78	Заборже	Гзово	134
Домброва	Сельць	76				Заборово	Бялашев.	164
Домброва	Ясеница	100	Е.			Заборово	Стависки	12
Домброва-Велька	Шепетов.	62	Егель	Браньщ.	88	Забъле	Грабово	166
Домброва-Вильки	"	"	Еглювецъ	Дылево	116	Забъле	Ржекунь	122
Домброва-Выбытки	"	"	<i>Едвабно</i> пос.	Едвабно	2	Забъле	Червоне	14
Домброва-Гоголе	"	"	Едловекъ	Грабово	168	Забъле-Вельке	Сышнево	82
Домброва-Дзенцель	"	"	Едначево	Куписки	28	Забъле-Пикулы	Камен.-В.	98
Домброва-Доленги	"	"	Ежево	Клешево	144	Забъле-Пилики	Сышнево	82
Домброва-Заблотне	"	"	Ежево	Стельма.	60	Завады	Вахъ	114
Домброва-Каски	"	"	Езюрко	Дроздово	22	Завады	Куписки	28
Домброва-Костель.	"	"	Езюрки	Поремба	106	Завады	Плонявы	74
Домброва-Киты	"	"	Елене	Коморово	100	Завады	Трошинь	122
Домброва-Лазы	"	"	Еленки	"	"	Завады	Хлебетки	36
Домброва-Михалки	"	"	Емелите	Говорово	114	Завады-Поникевъ	Пержан.	72
Домброва-Мочидол.	"	"	Емелите-Выпыхи	Снядово	34	Завалы	Белда	160
Домброва-Новавесь	"	"	Еньки-Адамово	Ковалев.	46	Зависты	Голембе	140
Домброва-Творки	"	"				Зависты-Виты	Камен.-В.	98
Домброва-Херубин.	"	"	Ж.			Зависты-Двораки	"	"
Домброва-Шатанки	"	"	Жабиковъ	Шумово	38	Зависты-Дзике	Зарем.-К.	96
Домбровка	Насядки	118	Жабинець	Клюково	46	Зависты-Козяны	Камен.-В.	98
Домбровка	Богуше	164	Жабинь	Говорово	114	Зависты-Круки	"	"
Домбровка	Пержан.	72	Жабинь-Карневск.	Карнево	68	Зависты-Круле	"	"
Домбровка	Сельць	76	Жабинь-Луковский	"	"	Зависты-Надбужн.	Зарем.-К.	96
Домбровка	Щавинь	126	Жабичинь	Насельск.	148	Зависты-Пиотров.	Камен.-В.	98
Домбровка-Костел.	Шепетов.	62	Жахи	Орло	104	Зависты-Подлѣсне	Зарем.-К.	96
Домбровы	Мышин.	116	Жахъ	Длугосед.	90	Завроце	Мазовец.	48
Доминиково	Клюково	44	Жебрки	Грабово	166	Загробы	Щепанов.	40
Домославъ	Винница	132	Жебры	Вонсопъ	164	Загробы-Закржево	Замбровъ	24
Досинь	Зегрже	144	Жебры	Грабово	166	Загробы-Лентовн.	"	"
Дрвалы	Заторы	140	Жебры	Нуръ	102	Закличево	Смроцкъ	80
Дрвенчъ	Ржекунь	122	Жебры	Щепанк.	40	Закржевекъ	Коморово	102
Древново-Голынь	Кам.-Вел.	98	Жебры-Вельке	Клюково	44	Закржево	Карнево	68
Древново-Дмошки	"	"	Жебры-Вержхлясь	Наклы	118	Закржево	Обрыте	152
Древново-Дацьбоги	"	"	Жебры-Віятраки	Козлово	146	Закржево	Радзилув.	170
Древново-Земаки	"	"	Жебры-Власты	"	"	Закржево-Вельке	Зарем.-К.	96
Древново-Липске	"	"	Жебры-Гржимки	Наклы	118	Закржево-Залѣсе	"	94
Дренжево	Наклы	118	Жебры-Жабинь	"	"	Закржево-Копійки	"	96
Дренжекъ	Вахъ	114	Жебры-Кончаны	"	"	Закржево-Нове	Замбровъ	24
Дренство	Пруска	170	Жебры-Лясковецъ	Нуръ	102	Закржево-Сломы	Зарем.-К.	96
Дрогошево	Вархолы	90	Жебры-Перосы	Сельць	78	Закржево-Старе	Замбровъ	24
Дрогошево	Мястково	30	Жебры-Печиска	Наклы	118	Закрентъ	Клешево	144
Дрогошево	Сомянка	154	Жебры-Славки	"	"	Заленже-Бернаты	Селюнь	78
Дрожендинь	Рогенице	10	Жебры-Старавесь	"	"	Заленже-Вельке	"	"
Дрожендинь-Стар.	"	"	Жебры-Таралы	Козлово	146	Заленже-Выпыхи	"	"
Дроздово	Дроздово	22	Жебры-Фальбоги	"	"	Заленже-Дужники	"	"
Дроздово	Сельць	76	Жебры-Худекъ	Сышнево	82	Заленже-Гартки	"	"
Дроздово-Гурне	Дроздово	22	Желехи	Дроздово	22	Заленже-Пошикев.	Пержан.	72
Дроздово-Дольне	"	"	Желязки	Стависки	12	Заленже-Ржезаки	Селюнь	78
Дронги	Соколы	58	Желязие	Червоне	16	Заленже-Сендзента	"	"
Дронжджево	Краснос.	70	Желязы-Броково	Шульбор.	108	Заленже-Томки	"	"
Дуда	Поремба	108	Жендзяны	Стельмах.	60	Заленже-Эліаше	"	"

Залузе	Пержан.	72	Зарембы-Цельне	Вархолы	88	Каленчинъ	Пержан.	72
Залуски	Писки	120	Зарембы-Хороманы	"	"	Каленчинъ	Ш.-Коты	108
Залуски	Щучинъ	172	Зарембы-Яртузы	Шумово	38	Калиновка-Басе	Коссаки	26
Залуски-Липнево	Вархолы	88	Заросль	Ржекунь	122	Калиновка-Быстры	"	"
Залъсе	Бялашев.	164	Зарузе-Борове	Мястково	30	Калиновка-Вшебор.	"	"
Залъсе	Вахъ	114	Зарузе-Гозды	"	"	Калиново	Длугосед.	92
Залъсе	Карнево	68	Заскродзе	Стависки	12	Калиново	Дроздово	22
Залъсе	Коморово	100	Заставе	Коморово	102	Калиново	Обрыте	152
Залъсе	М.-Плоцк.	8	Заторы	Заторы	140	Калиново	Ясеница	110
Залъсе	Пержан.	72	Задише	Козлово	146	Калиново-Нове	Мазовецк	48
Залъсе	Рогенице	10	Задише	Клюково	44	Калиново-Сольки	"	"
Залъсе-Борове	Гзово	134	Задише	Плонявы	74	Калиново-Старе	"	"
Залъсе-Вельке	Коморово	100	Задише	Сомянка	156	Калиново-Чосново	"	"
Залъсе-Выпыхы	Снядово	34	Задише	Стельмах.	60	Каменовизна	Дылево	116
Залъсе-Гржималы	Козлово	146	Задише	Щучинъ	172	Каменово	Трошинъ	124
Залъсе-Казимірово	Коморово	100	Задише	Нуръ	104	Камень-Рупе	Шепетов.	62
Залъсе-Лабендзе	Пицаты	52	Забиха	Плонявы	74	Камень-Старый	"	"
Залъсе-Ленки	Винница	132	Збуйно	Гаврихи	2	Каменьчикъ-Боров.	Камен.-В.	98
Залъсе-Нове	Пекуты	50	Збржевница	Пухалы	32	Каменьчикъ-Вельк.	"	"
Залъсе-Нове	Хлебетки	36	Збржки	Винница	132	Каменьчикъ-Перце	"	"
Залъсе-Пацушки	Винница	132	Звѣржинець	Краснос.	70	Каменьчикъ-Рыц.	"	"
Залъсе-Починки	Снядово	34	Зглечево-Шляхецк.	Зарем.-К.	96	Каміонна	Винница	132
Залъсе-Старе	Дмохи-Гл.	92	Згоржалово	Коморово	100	Каминске	Грабово	166
Залъсе-Старе	Клюково	44	Здеборжъ	Сомянка	154	Каминске-Викторы	Посвент.	56
Залъсе-Старе	Хлебетки	36	Здрембиска	Гаврыхи	2	Каминске-Оціоски	"	"
Залъсе	Длугосед.	90	Здроды-Нове	Посвент.	56	Каминске-Плишки	"	"
Залъсе	Лысе	8	Здроды-Старе	"	"	Каминске-Рытелев.	"	"
Замбржице	Говорово	114	Здурекъ	Вахъ	114	Каминске-Яськи	"	"
Замбржице-Выг.	Хлебетки	36	Зегрже	Зегрже	142	Камянка	Ржекунь	122
Замбржице-Капус.	"	"	Зегржинець	"	"	Камянка-Надбужна	Нуръ	104
Замбржице-Круле	"	"	Зеленка	Сомянка	154	Камянки	Едвабно	4
Замбржице-Нове	"	"	Зельки-Домброва	Смоцкъ	80	Каньково-Пецки	Орло	104
Замбржице-Плевы	"	"	Земаки	Сыпнево	82	Каня-Гура	Насельск.	150
Замбржице-Старе	"	"	Зимна	Туросль	14	Каня-Нѣмецкая	Зегрже	142
Замбржице-Янк.	"	"	Злота-Гура	Гаврихи	2	Каня-Польская	"	"
Замбровъ пос.	Замбровъ	24	Злотки-Пржечки	Камен.-В.	98	Капице	Руда	172
Замбски-Заструж.	Обрыте	152	Злотки-Пулапки	"	"	Капице-Липники	Пицаты	52
Замбски-Костельне	"	"	Злотки-Старавесъ	"	"	Капице-Ст.	"	"
Замбски-Мале	"	"	Злоторія	Стельмах.	60	Капланъ	Клюково	44
Замбски-Нове	"	"	Злоторія-Новая	Орло	104	Каптуры	Сельць	76
Замбски-Старе	"	"	Злоторія-Старая	"	"	Караска	Дылево	116
Замбски-Ціолковъ	"	"	Знаменчки	Длугосед.	90	Карвово	Велда	160
Замосць	Длугосед.	90	Зофіовка	Щучинъ	172	Карвово-Ависса	Радзилов.	170
Замосць	Сыпнево	82	Зузаны	Лысе	8	Карвово-Вшеборы	Едвабно	4
Замосць	Трошинъ	122	Зузель	Шуль.-К.	108	Карвово-Конотопы	Рогенице	10
Замосць	"	124	Зыгмунтово	Длугосед.	90	Карвово-Польки	Едвабно	4
Зане-Лесница	Коссаки	26	Зыгмунтово	Сомянка	156	Каролинъ	Зегрже	142
Занклево	Божеево	20	Зызново	Трошинъ	124	Каролиново	Краснос.	70
Заорже	Червинъ	126				Каролинъ	Божеево	20
Заорже	Щавинъ	126	I.			Карневекъ	Гзово	134
Запечне	Червинъ	126	Ионигъ	Коморово	102	Карнево	Карнево	68
Заполе	Насельск.	150	Иоськи	Пекуты	50	Кацапы	Пруска	170
Зарембы	Карнево	68				Капице	Гзово	134
Зарембы-Биндуги	Дмохи-Гл.	94	И.			Кацперово	Клешево	144
Зарембы-Борково	Зарем.-К.	96	Игнацево	Стависки	12	Кацпрово	Голембе	138
Зарембы-Боленды	Вархолы	88	Избица	Зегрже	142	Кацпуры	Богуше	162
Зарембы-Вархолы	"	"	Ицки-Выкно	Соколы	58	Качинекъ	Поремба	106
Зарембы-Горы-Лѣс.	Дмохи-Гл.	94	Ицки-Млыновске	"	"	Качины-Выпыхы	Шумово	38
Зарембы-Гржимал.	Вархолы	88	Ицки-Средне	"	"	Качины-Старавесъ	Ржекунь	122
Зарембы-Костельне	Зарем.-К.	96				Качинъ-Тоболице	"	"
Зарембы-Кржтонк.	Вархолы	88	К.			Качины-Гербасы	Шепетов.	62
Зарембы-Крамки	"	"	Кабатъ	Длугосед.	90	Качинъ-Старый	"	"
Зарембы-Кромки	"	"	Кадзидло	Дылево	116	Качка	Говорово	114
Зарембы-Лѣсне	Зарем.-К.	96	Казимірово	Дроздово	20	Качково	Орло	104
Зарембы-Сасины	Дмохи-Гл.	92	Каетаново	Едвабно	4	Качобель	Сыпнево	84
Зарембы-Свенхи	"	94	Каленчипъ	Голембе	138	Кашевецъ	Щавинъ	126
Зарембы-Скурки	"	"	Каленчинъ	Дроздово	22	Квасина	Куписки	28
Зарембы-Свенцке	Вархолы	88				Квятково	Сельць	76
Зарембы-Стрыйки	Шумово	38						

Келче-Копки	Грабово	166	Козики-Ольшины	Грабово	168	Коссаки	Дроздово	22
Келче-Старе	"	"	Козики-Ялбржиков.	Пухалы	32	Коссаки	Нуръ	104
Кельяны	Радзил.	170	Козловизна	Вахъ	114	Коссаки-Борове	Коссаки	26
Кемпа	Мястково	30	Козловка	Козлово	146	Коссаки-Надбълъне	Пухалы	32
Кемпа	Сыпнево	82	Козловка-Хотово	Белда	160	Коссаки-Остатки	"	"
Кемпа-Барцицкая	Сомянка	154	Козлово	Сомянка	154	Коссаки-Турки	Едвабно	4
Кемпа-Заторская	Заторы	140	Козлово	Козлово	146	Коссаки-Фальки	Пухалы	32
Кемпа-Рогозьяна	"	"	Кознево-Вельке	Голембе	138	Коссево	Любот.	30
Кемпясте	Зегрже	142	Кознево-Средне	"	"	Костры-Литва	Пекуты	52
Кемписте-Борове	Зарем.-К.	96	Коимы	Едвабно	4	Костры-Носки	"	"
Кенджержавице	Голембе	138	Кокошка	Гзово	136	Костры-Подсенд.	Клюково	44
Кендзерово	Вонсошъ	164	Кокошки	Божеево	20	Костры-Смейки	"	"
Кенсы-Выпыхи	Козлово	146	Колаки	Белда	160	Костры-Старе	"	"
Кенсы-Бурки	"	"	Колаки	Селюнь	78	Коссуты	Зарем.-К.	96
Кенсы-Паньки	"	"	Колаки-Вѣтржик.	Рогенице	10	Косувка	Белда	160
Кержекъ	Дылево	116	Колаки-Костельне	Коссаки	26	Костельна	Щучинъ	174
Кержки	Пищаты	52	Колаки-Лемеше	Снядово	34	Косцѣше	Голембе	138
Кермусы	Стельмах.	60	Колаки-Нове	Коссаки	26	Котово	Божеево	20
Кетлянка	Зарем.-К.	96	Колаки-Струмене	Рогенице	10	Котово-Пляцъ	"	"
Киколь	Длугос.	92	Колимага	Червоне	14	Котувекъ	"	"
Кисельница	Рогенице	10	Коломыйка	Коссаки	26	Коты-Лютостанъ	Пухалы	32
Кисюлки	Щепанк.	40	Коломыя	"	"	Коты-Рыбне	Богуше	162
Кириловка	Коморово	100	Комисаровка	Браньц.	88	Кошары-Дрогово	Белда	160
Кленкоръ	Туросль	14	Коморово	Вышковъ	134	Краево-Борове	Замбровъ	24
Клечково	Трошинъ	124	Коморово	Коморово	102	Краево-Будзилы	Шумово	38
Клешево-Нове	Клешево	144	Конарже	Камен.-В.	98	Краево-Бяле	Замбровъ	24
Клешево-Старе	"	"	Конаржево-Болес.	Карнево	68	Краево-Корытки	"	"
Климаше-Яблонь	Замбровъ	24	Конаржево-Завады	"	"	Краево-Лентово	"	"
Климашевница	Бялашево	164	Конаржице	Куписки	28	Краево-Старе	"	"
Климекъ	Вахъ	114	Конары	Насельс.	148	Краево-Цвиклы	"	"
Климки	Насядки	118	Конецки	Едвабно	4	Краево-Сюдмаки	Радзил.	170
Климонты	Любот.	28	Конецки-Мале	Щучинъ	172	Крамаржево	Божеево	20
Клинъ	Краснос.	70	Конецки-Роструш.	"	"	Крамково-Липске	Нуръ	104
Клоски-Млыновен.	Пищаты	52	Конопки	Богуше	162	Краска	Щепанк.	40
Клоски-Свигоне	"	54	Конопки	Кубра	6	Краска	Куписки	28
Клюково	Голембе	138	Конопки	Щепанк.	40	Красносельцъ п.	Краснос.	70
Клюково	Клюково	44	Конопки-Ависса	Радзил.	170	Красны-Борекъ	Гаврихи	2
Клюково	Орло	104	Конопки-Блоне	Кубра	6	Красово-Вельке	Пекуты	50
Клюсекъ	Гзово	136	Конопки-Бялыст.	Грабово	168	Красово-Волька	"	"
Клюсекъ	Зегрже	142	Конопки-Климки	Хлебетки	36	Красово-Чонстки	"	"
Кляски	Гзово	134	Конопки-Лѣсне	"	38	Крашево-Сюдмаки	"	52
Кнуровецъ	Браньц.	88	Конопки-Млоде	Снядово	34	Крашево-Чарне	Камен.-В.	98
Кобоски	Пекуты	52	Конопки-Монеты	Грабово	168	Кржево	Дроздово	22
Кобылинекъ	Плонявы	74	Конопки-Покржив.	Хлебетки	36	Кржево-Нове	Хлебетки	36
Кобылинъ	Говорово	114	Конопки-Тлусте	Едвабно	4	Кржево-Шлебанки	"	38
Кобылинъ	Плонявы	74	Конопки-Худе	"	"	Кржево-Старе	"	36
Кобылинъ	Рогенице	10	Конопки-Яблонь	Замбровъ	24	Кржево-Бен.-Н.	Дмохи	94
Кобылинъ-Борж.	Пищаты	54	Конопки-Ялбржик.	Пухалы	32	Кржево-Бен.-С.	"	"
Кобылинъ-Круш.	"	"	Константиново	Гзово	136	Кржево-Выбр.	"	92
Кобылинъ-Кулеш.	"	"	Контне	Голембе	138	Кржево-Громад.	"	94
Кобылинъ-Лятки	"	"	Конты	Едвабно	4	Кржево-Мянов.	"	"
Кобылинъ-Пеніон.	"	"	Конты	Мал.-Пл.	8	Кржево-Шепел.	"	"
Кобылинъ-Погорж.	Ковалев.	46	Копанецъ	Заторы	140	Кржыжево	Ковалев.	44
Кобылякъ-Сенниц.	Насельск.	150	Копачиска	Вахъ	114	Кржыжево-Борове	Плонявы	76
Кобылинъ-Цѣшм.	Пищаты	54	Конецъ	Богуше	162	Кржыжево-Марки	"	"
Ковалевка	Ясеница	110	Корвки	Гаврихи	2	Кржыжево-Надрж.	"	"
Ковалевиде	Голембе	138	Кордово	Наклы	118	Кржыжево-Юрки	"	"
Ковалево	Грабово	166	Корженисте	М.-Плоц.	8	Кржычки-Карасе	Насельс.	148
Ковалевщизна	Ковалев.	46	Корчаки	Ржекунь	122	Кржычки-Пеніонж.	"	"
Ковната	Руда	172	Коршилки	Сомянка	156	Кржычки-Жабички	"	"
Ковнатки	Радзил.	170	Корытки	Едвабно	4	Кржычки-Шумне	"	"
Ковнаты	Дроздово	22	Корытки	Щепанк.	40	Кренги	Сомянка	154
Ковнацинъ	Щучинъ	172	Корытки-Лѣсне	Мястк.	30	Кробя	Насядки	118
Ковнацинекъ	"	"	Косево	Насельс.	148	Крогуле	Насельск.	148
Козарже	Клюково	44	Косіорово	Богуше	162	Кропивница-Гайки	Ковалев.	46
Козегловы	Гзово	136	Косіорово	Голембе	138	Кропивница-Керн.	"	"
Козіоль	Червоне	14	Косилы	Белда	160	Кропивница-Радиб.	"	"
Козики	Коморово	102	Косково	Любот.	30	Крошево	Пруска	170
Козики-Вондолово	Снядово	34	Коссаки	Грабово	168	Крошево-Рудники	"	"

Крошево-Бендера	Пруска	170	Л.		Липнякъ	Поремба	106	
Крошовка	"	"			Липянка	Говорово	114	
Крудунки	Сельць	76	Лавекъ	Вонсошъ	166	Лисы	Кубра	6
Круки	Наклы	118	Лавы	Ржекунь	122	Литва-Стара	Мазовец.	48
Круковка	М.-Плоцк.	8	Лады-Борове	Пухалы	32	Лозы	Насельск.	150
Круле	Коморово	102	Лады-Краенчино	Козлово	146	Лос-Ависса	Кубра	6
Круле-Мале	Ясеница	110	Лады-Мансь	Писки	120	Лос-Грензка	"	"
Круле-Дуже	"	"	Лады-Польне	Пухалы	32	Лоевекъ	Стависк.	12
Крупка	Насельск.	148	Лазарже	Белда	160	Лойки	Бялашев.	164
Кручи борекъ	Заторы	140	Лазиска	Дылево	116	Ломжица	Куписки	28
Круша	Туросль	14	Лазы	Краснос.	70	Лончка	Длугосед,	92
Круше-Лубница	Коссаки	26	Ламане-Гронды	Белда	160	Лончки	Туросль	14
Крушево	Щавинъ	126	Лапы-Барвики	Посвент.	56	Лончинъ	Трошинъ	124
Крушево-Бродово	Соколы	58	Лапы-Боцяны	"	"	Лопене-Зыски	Пекуты	52
Крушево-Выпыхи	"	"	Лапы-Виты	"	"	Лопене-Еже	"	"
Крушево-Гломбы	"	"	Лапы-Гоздзики	"	"	Лопене-Паменцяки	"	"
Крысяки	Мышин.	116	Лапы-Дембовина	"	"	Лопене.Русь	"	"
Ксенжополе	Писки	120	Лапы-Зенцюки	"	"	Лопенс-Шелонги	"	"
Ксепки	Туросль	14	Лапы-Котаки	"	"	Лопухово	Стельм.	60
Кубра	Кубра	6	Лапы-Корчаки	"	"	Лосе-Доленги	Замбровъ	24
Кубраны	Едвабно	4	Лапы-Лынки	"	"	Лосево	Бялашев.	164
Кудлачево	Вонсошъ	166	Лапы-Лѣсники	"	"	Лосево	Гзово	136
Кузе	Гаврихи	2	Ланы-Плюсняки	"	"	Лосево	М.-Плоцк.	8
Кузе	Червоне	16	Лапы-Шолайды	"	"	Лосинно	Сомянка	154
Куле	Мястк.	32	Ласевите	"	"	Лохтиново	Куписки	28
Кулеше-Выкно-Н.	Мазовец.	48	Ласкъ	Сельць	76	Лубница	Гзово	136
Кулеше-Выкно-С.	"	"	Лась	Гзово	134	Лубница-Круше	Коссаки	26
Кулеше-Костельне	"	"	Лась-Точилово	Сельць	76	Лубы	Рогенице	10
Кулеше-Литовка	"	"	Лаха	Хлебетки	36	Лубы-Кертаны	Мястково	30
Кулеше-Подавце	"	"	Лаха	Зегрже	142	Лубы-Курки	"	"
Кулеше-Подлипне	"	"	Лаханы	Туросль	14	Лубы-Тарновскія	"	32
Кулеше-Рокитне	"	"	Лахи	Голембе	138	Лубяне	Грабово	168
Кулешка	Мястково	30	Лахонь	Сельць	76	Луково	Карнево	68
Кулешки-Дуже	Шульбор.	108	Лелево	Винница	132	Луново	Клюково	44
Кулешки-Мале	"	"	Лелево-Заборже	Насельск.	148	Лупянка-Новая	Ковалев.	46
Кулики	Белда	160	Лелись	"	"	Лупянка-Старая	"	"
Кулко	Нуръ	104	Леманы	Насядки	118	Лысе	Лысе	8
Кулко	Щавинъ	126	Лемань	Обрыте	152	Лычно	Насельск.	148
Кумельскъ	Грабово	168	Лемпице	Туросль	14	Льгнiонца	Гзово	136
Кунинъ	Щавинъ	126	Лемпице	Гзово	136	Лѣсная	Клюково	44
Кунинъ-Замекъ	Камен.-В.	98	Ленгъ	Щучинъ	172	Лѣсна	Сыпнево	84
Куписки-Нове	Куписки	28	Ленгъ-Нурскій	Плонявы	74	Лѣсново	Карнево	68
Куписки-Старе	"	"	Ленгъ-Старосцин.	Нуръ	104	Лѣсново	Шульбор.	108
Купнина	Рогенице	10	Ленки-Вельке	Насядки	118	Лѣсново-Недзведз.	Пищаты	54
Купчизна	Коморово	100	Ленки-Мале	Грабово	168	Лѣсники	Стельм.	60
Куржаны	Пищаты	54	Ленково	"	"	Любеево	Коморово	102
Куржеевка	Богуше	162	Лентово-Домбъ	Богуше	162	Любель	Обрыте	152
Курейва	"	"	Лентовница	Коссаки	26	Любовичъ-Бызе	Клюково	44
Курки	"	"	Ленцино	Ясеница	110	Любовичъ-Вельке	"	"
Курки	Щучинъ	172	Ленцискъ	Гзово	136	Любовичъ-Конты	"	"
Курково	Кубра	6	Леоновка	Ржекунь	122	Любоминъ	Голембе	138
Курково	Ковалев.	146	Леопольдово	Насельск.	148	Люботынъ	Люботын.	30
Курпе-Старе	Трошинъ	124	Лепакново	Щепанк.	40	Людвиново	Щавинъ	126
Курпе-Шляхецке	"	"	Лепянки	Плонявы	74	Людвиново-Демб.	Зегрже	142
Курпевске	Насядки	118	Лещидоль	Пруска	170	Людвиново-Зегрж.	"	"
Курпики	Хлебетки	36	Лиорцынъ	Вышковъ	134	Людвы-Лабнянка	Червоне	16
Курпики-Рудники	"	"	Лиза-Новая	Насельск.	148	Лютоброкъ	Заторы	140
Курштаки	Мазовец.	48	Лиза-Соколово	Посвент.	56	Лютостанъ-Коты	Пухалы	34
Кусковизна	Поремба	106	Липа	"	"	Лютры	Обрыте	152
Кутылово-Брудки	Камен.-В.	98	Липа	Браньщ.	88	Ляски	Гаврихи	2
Кутылово-Перысе	"	"	Липины	Клешево	144	Ляски	Поремба	106
Кутылово-Скупе	"	"	Липинске	Сельць	76	Ляски	Смроцкъ	80
Куче-Вельке	Едвабно	4	Липники	Бялашево	164	Ляски	Червинъ	126
Куче-Мале	"	"	Липники	Лысе	8	Лясковецъ	Грабово	168
Кучинске	"	"	Липники	Пержан.	72	Лясковецъ	Замбровъ	24
Кучины	Дылево	116	Липники	Стельм.	60	Лясковецъ	Ржекунь	122
Кучинъ	Стависки	12	Липники-Нове	Клешево	144	Лясковизна	Поремба	106
Кухаржево	Клюково	44	Липвики-Старе	"	"	Лятошекъ	Сомянка	154
	Насельск.	148	Липпикъ	Руда	172	Ляхово	Грабово	168
			Липникъ	Щучинъ	"			

М.			Милево	Грабово	168	Мецпихи	Радзилов.	170
Магнушево-Вельке	Смроцкъ	80	Милево	Щучинъ	174	Музги	Грабово	166
Магнушево-Мале	"	"	Милево-Вельке	Писки	120	Муравске-Надбуж.	Нуръ	104
Мазево	Щучинъ	172	Милево-Лосе	"	"	Муравске-Мяги	Камен.-В.	98
Мазево	Голембе	138	Милево-Тосе	"	"	Муравске-Чахи	"	"
Мазевко	"	"	Милево-Вержхоне	Карнево	68	Муравы	Рогенице	10
Мазовецкъ пос.	Мазовец.	48	Милево-Выпыхи	"	"	Мурованка	Гзово	134
Мазуры	Соколы	58	Мелево-Маленки	"	"	Мыслиборы	Нуръ	104
Майданъ-Вонсевск.	Коморово	102	Милево-Жолтки	Пищаты	54	Мыстки-Ржимъ	Мазовец.	48
Майданъ-Заставск.	"	100	Милево-Забълъне	"	"	Мысткувецъ-Стар.	Вышковъ	134
Майданъ-Козики	"	102	Милево-Лѣсне	"	"	Мысткувецъ-Щуч.	Сомянка	154
Майдапъ-Менкош.	Насельск.	150	Милево-Сокол.-Лон.	Пухалы	34	Мышинецъ пос.	Мышин.	116
Майданъ-Ржонси.	Коморово	102	Милона	Селюнь	78	Мышинецъ-Старый	"	"
Майданъ-Рогузня	"	"	Мирженецъ	Козлово	146	Мѣрженцинь	Заторы	140
Майданъ-Руски	"	"	Мируце	Богуше	162	Мѣчки-Абрамы	Писки	120
Майданъ-Циковки	Длугосед.	92	Михалинь	Сомянка	154	Мѣчки-Земаки	"	"
Маковица	Сыпнево	82	Михалки	Мазовец.	48	Мѣчки-Поземаки	"	"
Магово	Пищаты	54	Михалово	Щавинъ	128	Мѣшки-Бурсы	Гзово	136
Маговске	Едвабно	4	Михалово	Дроздово	22	Мѣшки-Завады	"	"
Малахово-Пекло	Божеево	20	Михалово-Вельке	Дмохи-Гл.	94	Мѣшки-Кулиги	"	"
Малашекъ	Длугосед.	90	Михалово-Врубле	Камен.-В.	98	Мѣшки-Лѣсники	"	"
Малехи	Карнево	68	Михны	Стависки	12	Мѣшки-Пржибылы	"	"
Малешево	Хлебетки	36	Млодзяново	Плонявы	74	Мѣшки-Морги	"	"
Малешево-Поркус.	"	38	Млодзяново	Насельск.	148	Мяново	Ш.-Коты	108
Малиново	Клюково	44	Млынарже	Селюнь	78	Мянувекъ	"	"
Малиново-Нове	Червинъ	126	Млынарже	Сомянка	154	Мястково	Мястково	30
Малиново-Старе	"	"	Млыниска	Обрыте	152			
Малинякъ	Велда	160	Млыниско	Белда	160	Н.		
Малки	Сельць	76	Млынникъ	Божеево	20	Нагушево	Поремба	106
Малкинъ-Гурна	Орло	104	Млынникъ	Щепанк.	40	Надборы	Едвабно	4
Малкинъ-Дольна	"	"	Могово	Насельск.	148	Надгурже	Вышковъ	134
Малый-Плоцкъ	М.-Плоцк.	8	Модзеле	Бялашев.	164	Надлѣсне	Ковалев.	46
Мальвиново	Сомянка	154	Модзеле	Вонсошъ	166	Нагурки	Заморовъ	24
Мальчинъ	Насельск.	148	Модзеле	Селюнь	78	Нагурки	Рогенице	10
Мамино-Вышки	Сыпнево	82	Модзеле-Выпыхи	Пухалы	34	Накель	Браньщ.	88
Мамино-Лишники	"	"	Модзеле-Скудоше	"	"	Наклы	Наклы	118
Мамино-Средняки	"	"	Модзеле-Старе	"	"	Напюрки-Бутне	Сельць	76
Марвино	М.-Плоцк.	8	Модзеле-Горки	Коссаки	26	Напюрки-Гардзюлк	"	"
Маріамполь	Пержан.	72	Модлинекъ	Коморово	102	Напюрки-Кмотры	"	"
Маріаново	Длугосед.	92	Можджене	Щучинъ	172	Напюрки-Ладне	"	"
Марки	Грабово	168	Мойки	Пищаты	54	Напюрки-Ценжке	"	"
Марково-Вулька	Пекуты	52	Мойсики	Ковалев.	46	Насядки	Насядки	120
Марылинъ	Стависки	12	Мокржице	Насельск.	150	Нарушки	Щепанк.	40
Марыльки	Хлебетки	36	Мокрылясь	Коморово	102	Наталинъ	Браньщ.	88
Марынино	Зегрже	142	Монтвица	Куписки	28	Небржиды	Вонсошъ	166
Марынки	Посвент.	56	Морги	Насельск.	150	Неводово	Дроздово	22
Матушевка	Сыпнево	82	Морговники	Гаврихи	2	Негувецъ	Орло	104
Мацѣва-Шыя	Мышин.	116	Моры	Гзово	136	Недзведзевка	Краснос.	70
Меженинь	Снядово	34	Мосткувка	Винница	132	Недзвецеке	Щучинъ	174
Меженинь	Коссаки	26	Мостовець	Сыпнево	82	Недзведзь	Мышин.	116
Менкалины	Поремба	108	Мостово	"	"	Недзвядна	Щучинъ	174
Менкошинъ	Насельск.	148	Мосциска	Сельць	76	Нелавице	Божеево	20
Ментусево	Щучинъ	174	Мосциска	Поремба	108	Немиры	Браньщ.	88
Менчки	Божеево	20	Мотыки	Дроздово	22	Немиры	Зарем.-К.	96
Меречки	Богуше	162	Моцарже-Дзюбеле	Едвабно	4	Неналты-Бревки	"	"
Мече-Ланове	Велда	160	Моцарже-Дуже	"	"	Неналты-Донички	"	"
Мечки	Стависки	12	Мочидло	Дроздово	22	Неналты-Михны	"	"
Мечки-Малыстокъ	Пухалы	34	Мочидлы-Станисл.	Шепетов	62	Неналты-Нестемп.	"	"
Мечки-Чарне	Кубра	6	Мочидлы-Якубов.	"	"	Неналты-Шиманы	"	"
Мешолки	Стависки	12	Мошинъ	Клешево	144	Неналты-Заленги	Ш. Коты	108
Міодусы-Вельке	Шепетов.	62	Мрозы	Сельць	78	Неналты-Кулешки	"	"
Міодусы-Литва	"	"	Мрочки	Шумово	38	Нескоржъ	Ясеница	110
Міодусы-Перки	"	"	Мрочки-Кавки	Сельць	76	Нестемново	Гзово	136
Міодусы-Стасіовен.	"	"	Мрочки-Каменные	Кубра	6	Несулово	Краснос.	70
Міодусы-Стокъ	"	"	Мрочки-Рембиш.	Сельць	76	Нецеце	Стельм.	60
Миколайки	Щепанк.	40	Мрувки	Божеево	20	Недики	Вонсошъ	166
Микуты	Радзилов.	170	Мручекъ	Обрыте	152	Нецково	Щучинъ	174
Милевекъ	Снядово	34	Мецивуе	М.-Плоцк.	8	Нивиско	Поремба	106
			Мецпихи	Мазовец.	48	Нивково	Божеево	20

Подбѣле	Люботын.	30	Пржездзецко-Грж.	Вархолы	90	Рабенды	Любот.	30
Подбѣле-Сикора	"	"	Пржездзецко-Двор.	"	"	Рабенды	Трошинъ	124
Подбѣльно	"	"	Пржездзецко-Дрог.	"	"	Равки	Селюнь	78
Подвиснювекъ	Мазовец.	50	Пржездзецко-Лен.	"	"	Равы-Гачково	Зарем.-К.	96
Подгурже	Куписки	28	Пржездзецко-Мроч.	"	"	Равы-Куржонтки	Сыпнево	84
Подгурже	Дылево	116	Пржездзецко-Пер.	"	"	Равы-Стасе	"	"
Подгурже-Гозды	Зарем.-К.	96	Пржездзецко-Яхи	"	"	Радваны	Шумово	38
Подгурже	Туросль	14	Пржеимы	Белда	162	Радгощъ	Трошинъ	124
Подлатки-Мале	Коссаки	26	Пржекопка	Богуше	"	Радзиловъ пос.	Радзилов.	170
Подлатки-Лесьнево	"	"	Пржемярово	Клешево	144	Радзице	Клешево	144
Подлишево	Белда	160	Пржеерадово	Смроцкъ	80	Радуле	Стельм.	60
Подмень	Пекуты	50	Пржестржеде	Белда	160	Райгродзикъ	Белда	160
Подсендки	Селюнь	78	Пржестржеде	Едвабно	4	Райгродъ пос.	"	"
Подосе	Щепанк.	40	Пржещдиска	Сыпнево	82	Ракаржъ-Фидуры	Поремба	106
Подосъ	Плонявы	74	Пржегычъ	Длугосед.	92	Раки	Краснос.	70
Покржывница	Говорово	114	Пржеводы	Руда	172	Раково	М.-Плоц.	8
Покржывница	Гзово	136	Пржечки	Трошинъ	122	Раково	Шучинъ	174
Покржывки	Дроздово	22	Пржешкода	Щучинъ	174	Раково-Богине	Дроздово	22
Польки	Коморово	102	Пржиборово	Грабово	168	Раково-Чахи	"	"
Польки-Теклинъ	Пухалы	34	Пржиборово	Коморово	102	Раково-Подлѣсне	М.-Плоц.	8
Помаски-Вельке	Смроцкъ	80	Пржилае	Краснос.	72	Раково-Хмѣлево	"	10
Помаски-Ковнаты	"	"	Пржилубе	Заторы	140	Рамоты-Любѣево	Кубра	6
Помаски-Сикуты	"	"	Пржистанъ	Орло	104	Раково-Шотрово	Снядово	34
Помоцня	Гзово	136	Пржистанъ	Сыпнево	84	Ратово-Старе	"	"
Помянь	Ржекунь	122	Пржитулы	Краснос.	70	Рафаловка	Пруска	176
Поникевъ	Обрыте	152	Пржитулы	Ржекунь	122	Рафалы	Карнево	6
Поникевъ-Велька	Пержан.	72	Пржитулы	Кубра	6	Рафалы-Глинки	Сыпнево	80
Поникевъ-Дужа	Говорово	114	Пржитулы-Буково	"	"	Рациборы	Кубра	4
Поникевъ-Мала	"	116	Пржитулы-Нове	"	"	Рациборы-Нове	Пекуты	52
Пончковизна	Щепанк.	40	Пржымы	Браньщ.	88	Рациборы-Старе	Соколы	58
Поняты-Вельке	Винница	132	Пржымы	Коморово	102	Регенты	Обрыте	154
Поняты-Кенъцки	"	"	Пржымы	Поремба	106	Рембише	Говорово	116
Поняты-Циборы	"	"	Прицаново	Пержан.	72	Рембише	Щавинъ	128
Поняты	Дроздово	22	Просеница	Ясеница	110	Рембише-Дзялы	Говорово	116
Попелярже	Зегрже	142	Простки	Пруска	168	Рембишево-Загад.	Коссаки	26
Попелярка	Плонявы	74	Прусиновице	Голембе	138	Рембишево-Студъ.	"	"
Попелярня	Коморов.	102	Пруска	Пруска	170	Рембково	Винница	132
Попіолки	Гаврихи	2	Прушанка-Мала	Пекуты	52	Репки	Трошинъ	124
Попіолки	Туросль	14	Прушанка-Моньце	"	"	Ретка-Нова	Плонявы	74
Попки	Рогенице	10	Прушки	Замбровъ	24	Ретка-Старая	"	"
Поплавы	Обрыте	152	Прушки	Сельцъ	76	Ретковзна	Зегрже	142
Поплавы	Руда	172	Прушки-Дуже	Пухалы	34	Ржанецъ	Сыпнево	84
Поповляны	Стельмах.	60	Прушки-Мале	"	"	Ржевне	Сельцъ	78
Попово-Борове	Насельск.	150	Псары	Обрыте	152	Ржекунь	Ржекунь	122
Попове-Костельне	Зегрже	142	Петронги-Гневоты	Пухалы	34	Ржембуки	Коссаки	26
Попово-Пяски	"	"	Петронги-Нове	"	"	Ржентково	Дроздово	22
Попово-Прус.-Стан.	Богуше	162	Псуцинъ	Насельс.	150	Ржепки-Новые	Пекуты	52
Поржондзе	Вышковъ	134	Птаки	Рогенице	10	Ржепки-Старые	"	"
Порзово	Козлово	146	Птаки	Червоне	14	Ржехово-Вельке	Пержан.	72
Пореды	Гаврихи	2	Пуделко	Туросль	14	Ржехово-Гаць	"	"
Поремба	Поремба	108	Пуздровизна	Поремба	108	Ржехувекъ	"	"
Поремба-Средня	"	"	Пулазе	Зарем.-К.	96	Ржечны-Лясь	Туросль	14
Поросль-Войславы	Посвент.	56	Пулазе-Сверче	Шепетов.	62	Ржимъ	Гаврихи	2
Поросль-Глухи	"	"	Пулывы	Длугосед.	92	Ржонникъ	Вышковъ	134
Поросль-Грживы	"	"	Пупковизна	Туросль	14	Ржонникъ	Коморово	102
Поросль-Кіе	"	"	Пупки	Червоне	"	Ржонникъ	Любот.	30
Порыте	Замбровъ	24	Пухалы	Пухалы	34	Ржонникъ-Подол.	Коморово	102
Порыте	Стависки	12	Пухалы	Трошинъ	124	Ржонце	Соколы	58
Посвентне	М.-Плоцк.	8	Пщолчинъ	Ковалев.	46	Ровы	Обрыте	152
Посвентне	Посвент.	56	Пѣнково	Козлово	146	Рогаль	Стависки	12
Посвентне	Сыпнево	82	Пянки	Гаврихи	2	Рогаль	Мястков.	32
Потасе	Туросль	14	Пяново-Барглы	Голембе	138	Рогенице-Вельке	Рогенице	10
Прабуты	Длугосед.	90	Пяново-Дачки	"	"	Рогенице-Выпыхи	"	"
Праце	Плонявы	74	Пяново-Понтки	"	"	Рогенице-Пясечне	"	"
Пржеброды	Белда	160	Пясечна	Дылево	116	Рогово	Люботын.	30
Пржеводово	Козлово	146	Пясутно-Дымки	Червоне	16	Рогово	Плонявы	74
Пржевозъ	Орло	104				Рогово-Василевске	Люботын.	30
Пржевротка-Гура	Насядки	118				Рогово-Зарембовиз.	"	"
Пржедсвить	Коморов.	102	Рабенды	Говорово	114	Рогувекъ	"	"

Рогузня	Коморово	102	Рынекъ	Коморово	102	Сенница-Ясіохи	Дмохи-Гл.	94
Рогузно	Обрыте	152	Рынекъ-Залевскій	"	"	Сеннице	Бялашево	134
Рожанъ поб.	Сельць	78	Рынекъ-Якацкій	"	"	Серафинъ	Туросль	14
Розалинь	Белда	160				Серватки	Рогенице	10
Розворы	Ржекунь	122	С.			Серочинъ	Червинъ	126
Роздзялы	Обрыте	152	Савалы-Гурне	Трошинъ	122	Серопуць пос.	Зегрже	142
Роздзялы-Нове	"	"	Савалы-Дольне	"	"	Сержпуты-Загайне	Снядово	34
Рокитувка	Вахъ	114	Савино	Стельмах.	60	Сержпуты-Марки	"	"
Романово	Карнево	68	Садыкержъ	Вышковъ	134	Сержпуты-Млоде	Щепанк.	40
Романово	Ковалев.	46	Садыкержъ	Гзово	136	Сержпуты-Старе	"	"
Романы	Кубра	6	Садыкержъ	Селюнь	80	Сестржанки	Едвабно	4
Росохате	"	"	Самборы-Быково	Божеево	20	Сивики	Гаврихи	2
Росохате-Залъсе	Дмохи-Гл.	94	Самуле	Червоне	16	Сивки	Кубра	6
Росохате-Костель.	"	"	Сане-Домбъ	Коссаки	26	Сикора	Белда	160
Росохате-Нартулты	"	"	Санники	Стельмах.	60	Сикоры-Бартковен.	Пищаты	54
Росошъ	Насядки	120	Сасины	Замбровъ	24	Сикоры-Бартычки	"	"
Росошъ	Червинъ	126	Свента-Розалия	Сельць	76	Сикоры-Войцъхов.	"	"
Ростки	Едвабно	4	Свента-Тройца	Пержан.	72	Сикоры-Павловен.	"	"
Ростки	Стависки	12	Свентки-Вертице	Хлебетки	38	Сикоры-Пиотровен.	"	"
Ростки	Трошинъ	124	Свенценинь	Радзилов.	170	Сикоры-Томковен.	"	"
Ростки-Вельке	Зарем.-К.	96	Свѣнтки	Грабово	168	Сикоры-Яновента	"	"
Ростки-Дацьбоги	"	"	Свѣнтки	Селюнь	78	Сисице	Винница	132
Ростки-Пиотровице	"	"	Свѣнцикъ-Велькій	Шепетов.	62	Ситно	Сельць	78
Ростки-Стружне	Сельць	78	Свѣрже	Любот.	30	Ситно	Сомянка	156
Рошки-Бѣньки	Соколы	58	Свѣрже-Зелоне	Зарем.-К.	96	Скае	Щучинъ	174
Рошки-Влодки	"	"	Свѣрже-Келче	Шуль.-К.	110	Скаржинъ	Червинъ	126
Рошки-Водзьки	"	"	Свѣрже-Кончаны	Зарем.-К.	96	Скаржинъ-Абрамы	Вархолы	90
Рошки-Лѣсне	"	"	Свѣрже-Лѣсневекъ	Шуль.-К.	108	Скаржинъ-Новый	"	"
Рошки-Спички	"	"	Свѣрже-Панки	"	110	Скаржинъ-Старый	"	"
Рошки-Хржцоны	"	"	Свѣрже-Творки	"	"	Скашево	Козлово	146
Рошки-Земаки	Ковалев.	46	Свѣрже-Вахы	Голембе	138	Склады-Борове	Пекуты	52
Рубинштейнизна	Смроцкъ	82	Свѣрже-Коты	"	"	Склады-Пржирусы	"	"
Руда	Божеево	20	Свѣрже-Сиолки	"	"	Склады-Пиотров.	Зар.-Кос.	96
Руда	Длугосед.	92	Свидвиборекъ	Мышин.	118	Склады-Средне	"	"
Руда	Клешево	144	Свидры	Сельць	78	Склады-Стахи	"	"
Руда	Коморово	102	Свидры-Ависса	Щучинъ	174	Складу	Обрыте	152
Руда	Орло	106	Свидры-Добжице	Грабово	168	Сковронки	Куписки	28
Руда	Руда	172	Свидры-Подлѣсне	"	"	Скоржице	Винница	132
Руда-Осовецка	Гаврихи	2	Свиня	Туросль	14	Скорки	Сомянка	156
Руда-Скрода	М.-Плоцк.	10	Свѣрково	Голембе	138	Скорше	Винница	132
Рудка-Скрода	"	"	Свѣшевко	"	"	Скоршки	"	"
Рудники	Хлебетки	38	Свѣшево	Гзово	136	Скржинекъ	Сыпнево	82
Рузецкъ	Краснос.	72	Свѣшево	Голембе	138	Скрода-Велька	Грабово	168
Рупинъ	Селюнь	80	Себурчинъ	Божеево	20	Скрода-Мала-Доб.	"	"
Рупинъ	Червоне	16	Севериново	Пержан.	72	Скроцкъ	Белда	160
Русколенки	Ясеница	110	Северинка	Длугосѣд.	92	Скубянка	Зегрже	140
Русколенки-Нове	"	"	Секерки	Стельмах.	60	Скуржница	Винница	132
Русколенки-Старе	"	"	Секерки-Бронаки	"	"	Славецъ	Щепанк.	40
Русъ	Божеево	20	Сельць	Коморово	102	Славки	Краснос.	70
Рутка	Карнево	68	Сельць	Краснос.	72	Славково	Сыпнево	84
Рutki	Коссаки	26	Сельць-Старый	Сельць	78	Следзе	Замбровъ	24
Рutki	Стависки	12	Селюнь	Селюнь	80	Слепюты	Браньщ.	88
Рutki-Заборово	Божеево	20	Семень	Куписки	28	Сливово-Лопените	Коссаки	26
Рухае	Вахъ	114	Семень-Ровы	"	"	Слиски	Заторы	140
Рутковске	Божеево	20	Семіонтково	Трошинъ	124	Слободы	Червоне	16
Рушково	Насельск.	150	Сендзивуе	Замбровъ	24	Слойки	Сельць	78
Рушковекъ	"	148	Сендки-Стржемеч.	Сыпнево	84	Слончево-Сендзим.	Голембе	138
Рыбаки	Мястково	32	Сенница	Насельск.	150	Слонявы	Смроцкъ	80
Рыбенко	Сомянка	154	Сенница-Дацьбоги	Дмохи-Гл.	94	Слупъ	Шульб.К.	110
Рыбно	Пухалы	34	Сенница-Гиже	"	"	Слущъ	Радзилов.	170
Рыбно	Сомянка	156	Сенница-Карасе	"	"	Слустово	Голембе	138
Рыбчизна	Белда	160	Сенница-Клявы	"	"	Слѣповроны-Бох.	Нуръ	104
Рыдзеве	"	"	Сенница-Лукаше	"	"	Слѣповроны-Наг.	"	"
Рыдзеве	Грабово	168	Сенница-Липусы	"	"	Слѣповроны-Цом.	"	"
Рыдзеве	Мястково	32	Сенница-Перце	"	"	Смогоржево	Насельск	150
Рыдзеве	Радзил.	170	Сенница-Петраце	"	"	Смолево	Шульб.-К	110
Рыдзеве-Пеніонж.	"	"	Сенница-Пузики	"	"	Смолехи	Ясеница	"
Рыкаче	Замбровъ	24	Сенница-Свенхи	"	"	Смолехово	Голембе	138
Рыналты	Шумово	38	Сенница-Шиманки	"	"	Смолехувко	"	"

Тышки-Надборы	Писки	120	Хойново	Щучинъ	174	Циборы-Марки	Хлебетки	38
Тышки-Пиотрово	"	"	Хойново	Сышнево	84	Циборы-Хржицоны	"	"
Тышки-Помянь	"	"	Хойнувекъ	"	"	Ципрки	Богуше	162
Тышки-Цыгачки	"	"	Хойнувекъ-Рожин.	Богуше	162	Циски	Сомянка	156
У.								
Удржинекъ	Поремба	108	Хойны	Коморово	102	Цискъ	Червинъ	126
Удржинъ	"	108	Хойны-Млоде	Щепанк.	40	Цисъ	Другосед.	90
Угнево	Ясеница	110	Хойны-Старе	"	"	Цихавы-Модзеле	Голембе	140
Улясекъ	Сомянка	156	Холевы-Коломыя	Коссаки	28	Цишево	Белда	160
Уляски	Обрыте	152	Холевы-Махорки	Камен.-В.	98	Цмоха	Щавинъ	128
Уляски	Смроцкъ	80	Хомизна	Посвент.	56	Цупель	Вахъ	114
Унды-Чарново	Коссаки	28	Хомице	Ковалев.	46	Цупель	Зегрже	142
Усцянекъ-Велькйй	Зарем.-К.	96	Хомонтово	Снядово	36	Цыдзынъ	Рогенице	10
Усцянекъ-Дембянк.	Шульб.К.	110	Хоржеле	Замбровъ	26	Цыганы	Обрыте	154
Усцянка	Богуше	162	Хороманы	Трошинъ	124	Цыкъ	Мышин.	118
Уша-Велька	Клюково	46	Хоронжице	Писки	120	Цълешка	Туросль	14
Уша-Мала	"	46	Хорхосы	Пекуты	50	Цъмнево	Пержан.	72
Ушникъ	Щепанк.	40	Хошево-Мечислав.	Другосед.	92	Цъмноше	Бялашево	164
Ф.								
Фаще	Замбровъ	24	Хоянки-Бонки	Дроздово	20	Цъмянка	Грабово	168
Фаще	Соколы	58	Хояны-Горчане	Мазовец.	50	Цънцкъ	Мышин.	118
Феликсово	Орло	106	Хояны-Павлоента	"	"	Цънша	Заторы	140
Филипки-Вельке	Грабово	168	Хояны-Пецки	"	"	Цъпелево	Смроцкъ	82
Филипки-Мале	"	"	Хояны-Станковен.	"	"	Цъпка	Поремба	106
Филипки-Милень	Писки	120	Хояны-Съроцента	"	"	Цътржевки-Варж.	Камен.-В.	98
Флеше	Богуше	162	Хржаново	"	"	Цъхановецъ пос.	Клюково	46
Франки-Домброва	Пищаты	54	Хржаново-Бронис.	Сельцъ	78	Цяки	Туросль	14
Франки-Пяски	"	"	Хржаново-Выпыхи	Карнево	70	Ч.		
Франково	Плонявы	74	Хржаново-Годавы	Кубра	6	Чайки	Пищаты	54
Футоръ	Грабово	166	Хржаново-Дуже	Смроцкъ	80	Чайки	Насельск.	148
Х.								
Хаберки	Червоне	16	Хржаново-Марки	Кубра	6	Чамровина	Червинъ	124
Харцябада	Вахъ	114	Хржаново-Творки	Смроцкъ	80	Чапле	Радзилов.	170
Хелеты-Шляхецке	Щавинъ	128	Хржаново-Цыпрки	"	82	Чаплице	Щепанк.	40
Хелхы	Грабово	168	Хржаново-Цыпрки	Кубра	6	Чаплице-Особне	"	40
Хелхы-Дзерске	Карнево	68	Хржчанка	Другосед.	92	Чарнавесь	Белда	162
Хелхы-Илове	"	70	Хржчонки	Селюнь.	80	Чарновекъ	Щучинъ	174
Хелхы-Климки	"	68	Хржчоны	Сельцъ	78	Чарново	"	174
Хелхы-Кмеце	"	68	Хржчоны	Трошинъ	124	Чарново	Щавинъ	128
Хелхы-Салки	Сышнево	84	Хростово	"	"	Чарново-Бики	Мазовец.	50
Хелхы-Себоры	"	"	Хростово-Вельке	Кубра	6	Чарново-Домбъ	Коссаки	26
Хелхы-Хабдзино	Карнево	70	Хрощенякъ	Обрыте	150	Чарностово	Карнево	70
Хелхы-Циборы	"	"	Хросцице	Червинъ	126	Чарнотржевъ	Дылево	116
Хелхы-Якусы	"	"	Хрусцъле	Камен.-В.	98	Чарноцинъ	Дроздово	22
Херубинъ	Червоне	14	Хрцино	Насельск.	150	Чарнувецъ	Ржекунь	122
Хехнувка	Насельск.	150	Хылины	Едвабно	4	Чарня	Вахъ	114
Хлебетки	"	"	Хылины-Лъене	Смроцкъ	80	Чарня	Гаврихи	2
Хлебетки	Хлебетки	38	Хылины-Надржечн.	"	"	Чарторія	Мястково	32
Хлопя-Лонка	Краснос.	72	Худекъ	Дылево	116	Чартосы	Замбровъ	26
Хлюдне	Рогенице	10	Ц.			Чахи-Колаки	Коссаки	28
Хлюдне-Васьки	"	"	Царево	Шумово	38	Чахи-Шлясы	Кубра	6
Хмъле	Белда	160	Царска-Ласка	Зарем.-К.	96	Червинъ пос.	Червинъ	126
Хмъле-Погоржеле	Вархолы	90	Цвалины-Доленги	Стависки	12	Червоне	Червоне	16
Хмълевко	Голембе	140	Цвалины-Дуже	М.-Плоцк.	10	Червонка	Гзово	134
Хмълево	"	"	Цвалины-Мале	"	"	Червонка	Пержан.	72
Хмълево	Клешево	144	Цвиклы-Краево-Д.	Коссаки	28	Червонки	Радзилов.	170
Хмълево	Люботын.	30	Цвиклы-Рупе	"	"	Черне	Говорово	116
Хмълево	Мястково	32	Цедры	Стависки	12	Чернице	Червоне	16
Хмълево	Стависки	12	Цегельня-Псуцинъ	Насельск.	150	Чернявы	Сельцъ	76
Хмълево	Ясеница	110	Цендровизна	Мястково	30	Чижевъ пос.	Дмохи	94
Ходково-Бернаты	Плонявы	74	Цепелинъ	Гзово	138	Чижево-Костельне	"	"
Ходково-Вельке	"	74	Цепло	Браньц.	88	Чижево-Русь	"	"
Ходково-Залогы	"	76	Цеціорки	Пержан.	72	Чижево-Сутки	"	"
Ходково-Кухны	Краснос.	70	Цеціорки	Замбровъ	26	Чижево-Съдлиска	"	"
Ходково-Кухны	Плонявы	76	Цеціорки	Плонявы	76	Чижево-Храпки	"	"
Хойники	Сышнево	84	Цеціоры	Туросль	14	Чосаки-Домбъ	Коссаки	28
			Цюлково	Обрыте	152	Чохане-Гора	Хлебетки	38
			Циборы-Витки	Хлебетки	38	Чурай	Орло	106
			Циборы-Голецке	"	"	Ш.		
			Циборы-Колаки	"	"	Шаблы-Млоде	Снядово	36
			Циборы-Крупы	"	"			


Шаблы-Старе	Снядово	36	Эльжібединъ	Красноє.	72	Якець-Стара	Снядово	36
Шабляки	Туросль	14				Яки	Вонсошъ	166
Шаблякъ	Куписки	28	Ю.			Ямбржики	Щучинъ	174
Шарлатъ	Щавинъ	128	Юзефинъ	Посвент.	56	Яміолки-Годзебы	Соколы	58
Шафарня	Дылево	116	Юзефово	Говорово	116	Яміолки-Ковале	"	60
Шафранки	Лысе	8	Юзефово	Зегрже	142	Яміолки-Клосы	"	58
Шафарчиска	Насядки	120	Юзефово	Обрыте	152	Яміолки-Піотров.	"	60
Швелипе	Карнево	70	Юзефово	"	154	Яміолки-Равки	"	"
Швельчинъ	Вонсошъ	166	Юзефово	Стависки	12	Яміолки-Свѣтлики	"	"
Швендровы-Мостъ	Дылево	116	Юліянка	Длугосед.	90	Янинъ	Стельм.	"
Шелиги	Пухалы	34	Юрги	Щавинъ	128	Янки	Зегрже	144
Шельковъ	Смроцкъ	82	Юржець-Малый	Стависки	12	Янки	Клюково	44
Шепетово	Мазовец.	48	Юржець-Паньскій	"	"	Янки-Млоде	Трошинъ	124
Шепетово-Ваврж.	Шепетов.	64	Юржець-Шляхец.	"	"	Янки-Старе	Червинъ	126
Шепетово-Жаки	"	"	Юрки	Гаврихи	2	Янкова-Воля	Сельць	76
Шепетово-Подлѣс.	"	"	Юрки	Туросль	14	Янговента	Камен.-В.	98
Шепетово-Яновка	"	"				Янково	Смроцкъ	82
Шиги	Сѣльць	78	Я.			Янково-Млодзянов.	Мястково	32
Шигувекъ	Обрыте	154	Яблечники-Камен.	Голембе	138	Янково-Скарбово	"	"
Шиманы	Богуше	164	Яблечники-Кост.	"	140	Яново	Куписки	28
Шиманы	Вонсошъ	166	Яблонка пос.	Мазовец.	50	Яново	Мал.-Пл.	10
Шимборы-Андрж.	Шепетов.	64	Яблонка-Колаци	"	"	Яново	Насельс.	150
Шимборы-Влодки	"	"	Яблонка-Сверчево	"	"	Яново	Обрыте	154
Шимборы-Якубов.	"	"	Яблонка-Фаще	"	"	Яновъ	Ясеница	110
Шишки	Козлово	148	Яблонково	Шуль.-К.	110	Янополе	Пержан.	74
Шква	Насядки	120	Яблонново-Выпыхи	Ковалев.	46	Янохи	Трошинъ	124
Шлюбово	Голембе	140	Яблонново-Конты	"	"	Янчевко	Едвабно	4
Шлясы-Злотки	Смроцкъ	82	Яблонъ-Добки	Пекуты	52	Янчево	Божеєво	20
Шлясы-Грензка	Кубра	8	Яблонъ-Домброва	"	"	Янчево	Едвабно	4
Шлясы-Лишно	Коссаки	28	Яблонъ-Замбровизи	"	"	Янчево-Вельке	Шуль.-К.	110
Шлясы-Лопенисте	"	"	Яблонъ-Заржецге	"	"	Янчево-Сукманки	Зарем.-К.	94
Шлясы-Лосино	Плонявы	76	Яблонъ-Кикольске	Шепетов.	64	Янчики	Червинъ	124
Шлясы-Мѣшки	Коссаки	28	Яблонъ-Косцѣльна	Пекуты	52	Яржилы	Сыпнево	84
Шостаки	Едвабно	4	Яблонъ-Марковента	"	"	Яржомбка	Длугосед.	82
Шульборже-Вель.	Шульб.-К	110	Яблонъ-Піотровице	"	"	Ярнуты	Божеєво	20
Шульборже-Козы	"	108	Яблонъ-Рыкаче	"	"	Ярнуты	Червинъ	126
Шульборже-Коты	"	110	Яблонъ-Самсоны	Шепетов.	64	Ярнуты	Щепанк.	40
Шумово	Шумово	38	Яблонъ-Сливово	Пекуты	52	Ясенець	Сомянка	156
Шумово-Гора	"	40	Яблонъ-Спалы	"	"	Ясеница	Орло	104
Шуръ	Куписки	28	Яблонъ-Ушинске	"	"	Ясеница	Ясеница	110
Шыйка-Грензка	Кубра	8	Яблонъ-Янковце	"	"	Яскулово	Насельск.	150
			Яворекъ	Сельць	76	Яскъ	Грабово	168
			Яворки	Хлебетки	38	Яскъ	Стависки	12
			Яворки-Клепаче	"	"	Ястржомбка-Млода	Снядово	36
			Яворы	Щавинъ	128	Ястржомба-Стара	"	36
			Ядвисинъ	Зегрже	144	Яхранка	Зегрже	144
			Язвины-Кочоты	Дмохи-Гл.	94	Яціонжегъ	Плонявы	76
			Язвины-Пертки	"	"	Яцково	Голембе	140
			Язгарка	Насядки	120	Яцково-Гурки	Сомянка	156
			Якаць-Борки	Снядово	36	Яцково надъ Буг.	"	"
			Якаць-Борово	"	"	Ящулты	Браньщ.	88
			Якаць-Млода	"	"			

АЛФАВИТНЫЙ УКАЗАТЕЛЬ ГМИНЪ


Ломжинской губерніи.

Названія гминъ	№ стр.	Названіе гминъ	№ стр.	Названіе гминъ	№ стр.
Белда	160	Ковалевщина	46	Пухалы	32
Богуше	162	Козлово	144	Радзилово	170
Божеево	20	Коморово	100	Ржекунь	120
Браньщикъ	88	Коссаки	26	Рогенице	10
Бялашево	164	Красносельць	70	Руда	172
Вархолы	88	Кубра	4		
Вахъ	114	Куписки	28	Сельць	76
Винница	132			Селюнь	78
Вонсопъ	164	Лысе	8	Смроцкъ	80
Вышковъ	134	Люботынь	28	Снядово	34
				Соколы	58
Гаврихи	2	Мазовецкъ	48	Сомянка	152
Гзово	134	Малый-Плоцкъ	8	Стависки	12
Говорово	114	Мышинецъ	116	Стельмахово	60
Голембе	138	Мястково	30	Сыпнево	82
Грабово	166				
		Наклы	118	Трошинъ	122
Длугоседло	90	Насельскъ	148	Туросль	14
Дмохи-Глинки	92	Насядки	118		
Дроздово	20	Новгородъ	32	Хлебетки	36
Дылево	116	Нуръ	102		
				Червинъ	124
Едвабно	2	Обрыте	150	Червоне	14
		Орло	104		
Замбровъ	22			Шепетово	60
Зарембы-Костельне	94	Пекуты	50	Шульборже-Коты	108
Заторы	140	Пержаново	72	Шумово	38
Зегрже	142	Писки	120		
		Пищаты	52	Щавинъ	126
Каменчикъ-Велькій	96	Плонявы	74	Щепанково	40
Карнево	68	Поремба	106	Щучинъ	172
Клешево	144	Посвентне	54		
Клюково	44	Пруска	168	Ясеница	110


ОГЛАВЛЕНІЕ.




	Страницы
Предисловіе	III
Общіе выводы	V
Общіе итоги по гминамъ и уѣздамъ	XXI
Списокъ Населенныхъ Мѣстъ:	
Уѣздъ Кольненскій	1
„ Ломжинскій.	19
„ Мазовецкій	43
„ Маковскій	67
„ Островскій	87
„ Остроленкскій	113
„ Пултускій	130
„ Щучинскій	159
Алфавитный указатель населенныхъ пунктовъ	177
Алфавитный указатель гминъ	192




ВАЖНѢЙШІЯ ОПЕЧАТКИ.



Страница	Строка	Напечатано	Должно быть
31	11 снизу	Драгошево	Дрогошево
40	10 сверху	Вшержець	Вшержечъ
59	въ заголовкѣ	Ломжинскій	Мазовецкій
70	13 снизу	1290	790
72	4 сверху	41	4
88	16 снизу	усадьба	посадъ





Складъ изданій Варшавскаго Статистическаго Комитета
въ Редакціи этого Комитета въ г. Варшавѣ
ул. Кручая № 12.

B

1839

1839

1839

1839

1839

1839

1839

1839

1839