


11109





*28520*

**ТРУДЫ**  
ВАРШАВСКАГО СТАТИСТИЧЕСКАГО КОМИТЕТА  
для десяти губерній Царства Польскаго.

ВЫПУСКЪ XXV.

**АГРАРНЫЙ ВОПРОСЪ**

въ десяти губерніяхъ Царства Польскаго.

**ЧАСТНОЕ ЗЕМЛЕВЛАДѢНІЕ**


ЗА 1901—1906 ГОДЫ.

I. Частная поземельная собственность въ 1901 г.

Размѣры ея. Число безземельныхъ. Черезполосность  
и проч.

ВАРШАВА.  
ТИПОГРАФІЯ ВАРШАВСКАГО УЧЕБНАГО ОКРУГА,  
КРАКОВСКОЕ ПРЕДМѢСТЬЕ № 3.  
1906





100

11109  
ТРУДЫ  
ВАРШАВСКАГО СТАТИСТИЧЕСКАГО КОМИТЕТА  
для десяти губерній Царства Польскаго.

ВЫПУСКЪ XXV.

28520.  
АГРАРНЫЙ ВОПРОСЪ

въ десяти губерніяхъ Царства Польскаго.

ЧАСТНОЕ ЗЕМЛЕВЛАДѢНІЕ

ЗА 1901—1906 ГОДЫ.

I. Частная поземельная собственность въ 1901 г.

Размѣры ея. Число безземельныхъ. Черезполосность  
и проч.

ВАРШАВА.  
ТИПОГРАФІЯ ВАРШАВСКАГО УЧЕБНАГО ОКРУГА,  
КРАКОВСКОЕ ПРЕДМѢСТЬЕ № 3.  
1906

Ч. К. С.

2

---

Печатано съ разрѣшенія  
Г. Помощника Главнаго Начальника края.

---

72289

Главный Редакторъ, Профессоръ **В. Есиповъ.**

## ОГЛАВЛЕНІЕ.

---

	Стран.
<b>Предисловіе . . . . .</b>	5
<b>Аграрный вопросъ въ десяти губерніяхъ Царства Польскаго.</b> Частное землевладѣніе за 1901—1906 годы. I. Частная по- земельная собственность въ 1901 году. <i>Главнаго Редактора,</i> <i>Профессора В. В. Есипова . . . . .</i>	9
I. Общія замѣчанія . . . . .	11
II. Частная поземельная собственность въ Привислинскомъ краѣ въ 1892/3 году. . . . .	15
III. Частная поземельная собственность въ Привислинскомъ краѣ къ началу 1901 года. . . . .	21
V. Поземельная собственность крестьянъ въ десяти губерніяхъ Ц. П. за 1894 — 1903 годы. Число крестьянъ владѣющихъ землею и число безземельныхъ за 1891—1901 годы. . . . .	30
IV. Заключение . . . . .	44
Таблицы частнаго землевладѣнія въ десяти губерніяхъ Царства Польскаго къ началу 1901 года (въ погминной группировкѣ)	53
<b>Приложеніе. Черезполосность въ 10 губерніяхъ Ц. П. по трудамъ</b> мѣстныхъ комитетовъ о нуждахъ сельско - хозяйственной промышленности. <i>Младшаго Редактора К. Г. Воблаго . . . . .</i>	79
Труды Варшавскаго Статистическаго Комитета, изданные за 1889—1906 годы . . . . .	101

---





## ПРЕДИСЛОВІЕ.

---

Начатая въ первомъ полугодіи 1906 года разработка вопроса о дворской поземельной собственности въ десяти губерніяхъ Царства Польскаго продолжалась Редакціею Варшавскаго Статистическаго Комитета и во второмъ полугодіи сего года. Нѣкоторые результаты ея и сведены вкратцѣ въ предлагаемомъ XXV - мѣ выпускѣ „Трудовъ” Комитета, въ видѣ перваго отдѣла изъ общаго очерка „Частнаго землевладѣнія въ десяти губерніяхъ Привислинскаго края”, подѣ заглавіемъ: „I. Частная поземельная собственность въ краѣ въ 1901 году”.

Второй отдѣлъ названнаго очерка частныхъ земель, характеризующій „Частную поземельную собственность за пятилѣтіе 1902—1906 гг.”, предполагается помѣстить въ одномъ изъ ближайшихъ выпусковъ „Трудовъ Варшавскаго Статистическаго Комитета“ (XXVII-мѣ),—который вмѣстѣ съ тѣмъ будетъ посвященъ и статистикѣ *крупнаго землевладѣнія* въ десяти губерніяхъ Царства Польскаго къ началу 1907 года въ особенности. Означенный выпускъ вмѣстѣ съ настоящимъ выпускомъ дополняютъ, такимъ образомъ, выпускъ XXI-й, посвященный статистикѣ *мелкаго землевладѣнія* въ Привислинскомъ краѣ; и мы будемъ тогда имѣть передѣ глазами полную картину состоянія поземельной собственности въ здѣшнемъ краѣ.

Въ августѣ 1906 года Редакція Комитета просила Предсѣдателя Комитета, сенатора И. Г. Подгородникова о разрѣшеніи собрать чрезѣ Гг. Губернаторовъ 10 губерній Привислинскаго края свѣдѣнія: о частныхъ и маіоратныхъ имѣніяхъ, объ арендныхъ отношеніяхъ, о сервитутахъ и черезполосности, о количествѣ народонаселенія, владѣющаго зем-

лею и безземельнаго въ 1906 году—примѣнительно къ программѣ Особой Коммиссіи для изслѣдованія современнаго состоянія крестьянскаго дѣла въ губерніяхъ Царства Польскаго 1900 года. Собранныя такимъ образомъ свѣдѣнія, какъ мы замѣтили выше, будутъ обнародованы въ одномъ изъ слѣдующихъ выпусковъ „Трудовъ” Комитета (XXVII-мъ), и послужатъ естественнымъ продолженіемъ настоящаго XXV-го выпуска.

Въ качествѣ приложенія къ означенному XXV-му выпуску и въ видѣ нѣкоторой дополнительной исторической справки, помѣщается ниже краткій очеркъ „Черезполосности въ десяти губерніяхъ Привислинскаго края по трудамъ мѣстныхъ комитетовъ о нуждахъ сельско-хозяйственной промышленности”. Соображенія-же Редакціи Комитета по сему предмету предполагается представить при напечатаніи втораго отдѣла очерка „Частнаго землевладѣнія въ 10 губерніяхъ Царства Польскаго”,—въ связи съ новѣйшими данными по этому вопросу за пятилѣтіе 1902—1906 гг.

Въ настоящее - же время напомнимъ лишь нѣкоторыя общія соображенія по сему предмету.

На ряду съ стремленіемъ къ укрѣплѣнію за крестьянами возможно большой поземельной собственности, одинаково важною представляется забота о постановкѣ земельного владѣнія въ такія экономическія условія, которыя способствовали бы развитію благосостоянія сельскаго населенія. Къ такимъ условіямъ прежде всего принадлежитъ возможность вести на своей землѣ раціональное хозяйство. При усадебномъ владѣніи землю черезполосность и разбросанность полевыхъ участковъ препятствуютъ веденію правильнаго хозяйства и непроизводительно истощаютъ рабочія силы земледѣльцевъ; а между тѣмъ эта черезполосность есть явленіе весьма распространенное, хотя главнымъ образомъ отъ него страдаетъ населеніе Ломжинской и Плоцкой губерній. Крестьяне въ настоящее время, въ большинствѣ селеній съ черезполоснымъ владѣніемъ, вполне сознаютъ бѣдственность своего положенія и стараются изъ него выйти; но это, какъ доказалъ опытъ, дается имъ весьма рѣдко, въ виду крайней трудности придти къ добровольному соглашенію (См. проектъ программы занятій особой Коммиссіи для изслѣдованія современнаго состоянія кре-

стьянскаго дѣла въ губерніяхъ Царства Польскаго, состоявшей подъ предсѣдательствомъ сенатора И. Г. Подгородникова).

„При чрезполосности невозможенъ переходъ отъ экстенсивныхъ системъ хозяйства къ болѣе интенсивнымъ, которыя давали-бы возможность извлекать изъ того-же самого пространства земли гораздо большее количество сельско-хозяйственныхъ продуктовъ. При ней невозможно заводить искусственное травосѣяніе, вводить плодонеремѣнную систему и проч. Устраненіе чрезполосности, почти невозможное безъ содѣйствія правительства, составляетъ поэтому настоятельную, перво-степенной важности потребность крестьянскихъ хозяйствъ. Необходимость скорѣйшаго осуществленія этой мѣры сознается въ настоящее время большинствомъ крестьянъ, давно уже ожидающихъ ея, какъ великаго благодѣянія, которое сильно могло-бы поднять уровень ихъ благосостоянія“.

Этотъ вопросъ о чрезполосности, въ связи съ разсмотрѣннымъ въ XXIV-мъ выпускѣ вопросомъ о сервитутахъ, дополняютъ собою общій основной — аграрный вопросъ въ десяти губерніяхъ Царства Польскаго.

Главный Редакторъ  
Варшавскаго Статистическаго Комитета,  
Профессоръ **В. ЕСИПОВЪ.**





# ЧАСТНОЕ ЗЕМЛЕВЛАДѢНІЕ

въ 10 губерніяхъ Царства Польскаго

за 1901—1906 годы.

---

I. Частная поземельная собственность въ 1901 году.

---

II. Частная поземельная собственность въ 1906 году.



# ЧАСТНАЯ ПОЗЕМЕЛЬНАЯ СОБСТВЕННОСТЬ

въ 10 губерніяхъ Царства Польскаго

въ 1901 году <sup>1)</sup>).

I.

## Общія замѣчанія.

Какъ было замѣчено въ предисловіи, разработка вопроса о частной поземельной собственности, начатая Редакціею Варшавскаго Статистическаго Комитета въ первомъ полугодіи 1906 года, продолжалась и во второмъ полугодіи того-же года, и нѣкоторые результаты ея сведены вкратцѣ въ настоящемъ XXV-мъ выпускѣ „Трудовъ” Комитета.

Общія свѣдѣнія о частной поземельной собственности въ десяти губерніяхъ Царства Польскаго за десятилѣтіе 1892—1901 гг. можно было почерпнуть изъ слѣдующихъ источниковъ: 1) изъ данныхъ, полученныхъ непосредственно Варшавскимъ Статистическимъ Комитетомъ <sup>2)</sup>, 2) Изъ данныхъ, обнародованныхъ Земскимъ Кредитнымъ Обществомъ въ Цар-

---

<sup>1)</sup> Второй отдѣлъ настоящаго очерка частныхъ земель, характеризующій „Частную поземельную собственность за пятилѣтіе 1902—1906 гг.” предполагается, какъ замѣчено выше, помѣстить въ одномъ изъ ближайшихъ выпусковъ „Трудовъ Варшавскаго Статистическаго Комитета”.

<sup>2)</sup> Статистическія свѣдѣнія о маіоратныхъ имѣніяхъ въ Привислинскомъ краѣ за 1895 годъ; а равно свѣдѣнія по статистикѣ землевладѣнія въ десяти губерніяхъ Царства Польскаго, помѣщенные въ XV-мъ, XXI-мъ, и XXIV-мъ выпускахъ „Трудовъ Варшавскаго Статистическаго Комитета”.

ствѣ Польскомъ<sup>1)</sup>, и 3) изъ данныхъ Высочайше учрежденной Особой Коммиссіи для изслѣдованія современнаго состоянія крестьянскаго дѣла въ губерніяхъ Царства Польскаго, состоявшей подъ предсѣдательствомъ сенатора И. Г. Подгородникова<sup>2)</sup>.

Въ ближайшемъ будущемъ Редакціею Комитета имѣется въ виду собрать подробныя свѣдѣнія о состояніи дворскаго землевладѣнія въ Привислинскомъ краѣ въ его частностяхъ. При этомъ предполагается намѣтить важнѣйшіе вопросы, характеризующіе дворское землевладѣніе, какъ-то: общее количество земли въ имѣніи, въ томъ числѣ подъ усадьбами, подъ садами и огородами, пахатной, луговой, пастбищной, лѣсовъ, водъ, неудобной земли; число фольварковъ въ имѣніи; число и размѣръ черезпоселенныхъ участковъ; число крестьянскихъ усадебъ, пользующихся сервитутами; число крупнаго и мелкаго скота и размѣры птицеводства въ имѣніи; количество рабочихъ при имѣніи (постоянныхъ и временныхъ); система хозяйства, принятая въ имѣніи (трехпольная, многопольная и пр.); количество и система сельско-хозяйственныхъ орудій и машинъ въ имѣніи; находящіеся въ имѣніи заводы и характеръ ихъ; доходность имѣній (валовой и чистой доходъ); задолженность имѣній (то - есть въ какую сумму было заложено имѣніе въ Земскомъ Кредитномъ Обществѣ и сколько осталось долга на имѣніи) и т. п.

Въ настоящее-же время мы приведемъ имѣющіяся въ нашемъ распоряженіи свѣдѣнія о размѣрахъ частной поземельной собственности за

---

<sup>1)</sup> Статистическія свѣдѣнія, относящіяся къ имѣніямъ, заложеннымъ въ Земскомъ Кредитномъ Обществѣ Царства Польскаго, извлеченныя изъ дѣлъ того-же Общества по 1-ое января 1893 года и составленныя Я. Рос-творовскимъ подъ руководствомъ Главныхъ Управленій Общества, Варшава, 1896. Wiadomości statystyczne dotyczące dóbr stowarzyszonych, zebrano z akt Towarzystwa Kredytowego Ziemskiego po dzień 1 Stycznia 1893 g. i wydane staraniem Delegacyi Statystycznej, Warszawa, 1895.

<sup>2)</sup> См. Дѣла Особой Коммиссіи для изслѣдованія крестьянскаго дѣла въ Царствѣ Польскомъ, связка № XLIX, свѣдѣнія о частныхъ и маіоратныхъ имѣніяхъ, о количествѣ народонаселенія, владѣющаго землею и безземельнаго и проч. (составлены въ декабрѣ 1900 г. — къ началу 1901 года).



1892—1901 годы, а именно укажемъ общее пространство частныхъ и маюратныхъ имѣній въ Привислинскомъ краѣ за эти годы—вообще и въ частностяхъ по десяти губерніямъ края:

I. Частныя, заложенныя въ Земскомъ Кредитномъ Обществѣ, незаложенныя<sup>1)</sup> и маюратныя имѣнія въ 1892/3 - 1895 и.

НАЗВАНІЯ ГУБЕРНІЙ	Пространство имѣній, заложенныхъ въ Земскомъ Кредитн. Обществѣ къ 1893 г.		Пространство незаложенныхъ дворскихъ имѣній въ 1893/4 г.	Пространство маюратныхъ имѣній за 1895 г.		Общее пространство дворскихъ земель въ 1894 г.
	Въ десятин.	Въ моргахъ		Въ десятин.	Въ моргахъ	
Варшавская . . . .	667.683 <sup>2)</sup>	1.302.876	около 484.712 десятинъ или около 945.833 морговъ	35.478	69.229 <sup>3)</sup>	около 8.957.969 десятинъ или 4.590.677 морговъ
Калишская . . . .	477.654	932.065		36.506	71.236	
Кѣлецкая . . . .	320.051	624.528		38.275	74.688	
Ломжинская . . . .	137.190 <sup>2)</sup>	267.706		26.994	52.675	
Люблинская . . . .	463.096	903.657		33.778	65.912	
Петроковская . . . .	360.497	703.452		35.600	69.468 <sup>3)</sup>	
Плоцкая . . . .	358.063 <sup>2)</sup>	698.702		9.347	18.240 <sup>3)</sup>	
Радомская . . . .	354.925	692.579		45.983	89.728	
Сувалкская . . . .	158.949	310.163		64.808	126.462	
Сѣдлецкая . . . .	441.228	860.985		39.860	77.780	
Итого въ 10 губ. края.	3.739.336	7.296.713	около 366.629	около 715.418		

<sup>1)</sup> Что касается частныхъ—не заложенныхъ въ Земскомъ Кредитномъ Обществѣ имѣній въ 1893 году, то, за отсутствіемъ безусловно точныхъ данныхъ по сему предмету, мы ограничимся ниже лишь нѣкоторыми общими о нихъ соображеніями.

<sup>2)</sup> Для ближайшаго сопоставленія данныхъ о дворскомъ землевладѣніи, означенныя свѣдѣнія по уѣздамъ Плонскому и Пултускому помѣщены въ составѣ Варшавской губерніи и за 1893 годъ, хотя до 1894 года уѣзды эти входили—первый въ составъ Плоцкой, а второй въ составъ Ломжинской губерніи.

<sup>3)</sup> По даннымъ 1901 году.

II. Частныя и маіоратныя имѣнія къ 1901 году.

НАЗВАНІЯ ГУБЕРНІЙ	Пространство част- ныхъ имѣній къ 1901 г.		Пространство маіо- ратныхъ имѣній къ 1901 г.		Общее пространство частныхъ и маіорат- ныхъ имѣній къ 1901 г.	
	Въ десятин.	Въ моргахъ	Въ десятин.	Въ моргахъ	Въ десятин.	Въ моргахъ
Варшавская . . . .	623.594	1.216.844	35.478	69.229	659.072	1.286.073
Калишская . . . . .	390.693	762.375	33.962	66.272	424.655	828.647
Кѣлецкая. . . . .	311.292	607.436	35.276	68.836	346.568	676.272
Ломжинская. . . . .	330.980	645.855	25.695	50.139	356.675	695.994
Люблинская . . . . .	598.300	1.167.486	33.225	64.833	631.525	1.232.319
Петроковская . . . .	338.295	660.128	35.600	69.468	373.895	729.596
Плоцкая . . . . .	398.488	777.585	9.347	18.240	407.835	795.825
Радомская . . . . .	319.434	623.325	41.737	81.443	361.171	704.768
Сувалская . . . . .	172.098	335.822	61.691	120.380	233.789	456.202
Сѣдлецкая . . . . .	449.607	877.335	34.885	68.072	484.492	945.407
Итого въ 10 губ. края.	<b>3.932.781</b>	<b>7.674.191</b>	<b>346.896</b>	<b>676.912</b>	<b>4.279.677</b>	<b>8.351.103</b>

II.

## Частная поземельная собственность

ВЪ ПРИВИСЛИНСКОМЪ КРАѢ

въ 1892/3 году.

Еще въ 1890-хъ годахъ, Управленія Земскаго Кредитнаго Общества въ Царствѣ Польскомъ, сознавая большое значеніе статистики землевладѣнія въ экономическомъ развитіи края, въ виду необходимости вѣрныхъ статистическихъ цифръ, изъ коихъ можно было-бы вывести общія заключенія, нашли соотвѣтственнымъ въ предѣлахъ своей дѣятельности удовлетворить этой потребности и воспользоваться для сего богатымъ матеріаломъ, заключающимся въ дѣлахъ Общества по 9000 слишкомъ заложенныхъ въ немъ имѣній. При этомъ они не могли не обратить вниманія на то, что возникающія все чаще продажи имѣній посредствомъ раздробленія ихъ на мелкіе участки (парцеляція), а также усиливающееся стремленіе къ устраненію крестьянскихъ сервитутовъ, семейные раздѣлы вотчинъ, продажа многими владѣльцами отдѣльныхъ фольварковъ для уплаты долговъ, ежегодно измѣняютъ видъ и состояніе поземельной собственности въ здѣшнемъ краѣ.

Изъ помѣщенныхъ ими таблицъ усматривается, что въ 189<sup>2</sup>/<sub>3</sub> г. въ десяти губерніяхъ Привислинскаго края положеніе частной поземельной собственности было таково, что имѣній, заложенныхъ въ Земскомъ Кредитномъ Обществѣ, было 9.251; при чемъ они занимали пространство въ 7 296.713 морговъ, то-есть 3.739.336 десятинъ.

Что касается раздѣленія частной заложенной поземельной собственности по размѣрамъ владѣнія, то за 1892/3 годъ оно представляется въ слѣдующемъ видѣ:

Г У Б Е Р Н И И	Число усадебъ до 30 морговъ	Число усадебъ отъ 30 до 100 морговъ	Число фольварковъ отъ 100 до 300 м.	Число имѣній отъ 300 до 1000 м.	Число имѣній отъ 1000 до 3000 морг.	Число имѣній выше 3000 морговъ	Число имѣній под-вергшихся парцелляци	В С Е Г О
Варшавская <sup>1)</sup> . . . . .	145	244	328	919	305	37	56	2 034
Калишская . . . . .	93	92	218	538	224	34	80	1.279
Кѣлецкая . . . . .	—	14	103	389	134	24	54	718
Ломжинская <sup>1)</sup> . . . . .	—	17	64	105	75	12	20	293
Люблинская . . . . .	196	131	118	292	248	49	39	1.073
Петроковская . . . . .	40	59	121	392	185	26	40	863
Плоцкая <sup>1)</sup> . . . . .	9	45	291	528	166	11	24	1.074
Радомская . . . . .	1	20	124	333	137	24	137	776
Сувалкская . . . . .	1	86	199	163	51	15	1	516
Сѣдлецкая . . . . .	1	3	87	198	171	50	115	625
Итого въ 10 губ. . . . .	486	711	1.653	3.857	1.696	282	566	9.251

Такія точныя свѣдѣнія за 1892/3 г. мы имѣемъ только объ имѣнιάхъ, заложенныхъ въ Земскомъ Кредитномъ Обществѣ, составляющихъ болѣе 80% крупной и средней поземельной собственности въ краѣ и рассмотрѣнныхъ въ названномъ выше изданіи Общества съ большою тщательностью.

<sup>1)</sup> Для ближайшаго сопоставленія данныхъ о дворскомъ землевладѣніи, означенныя свѣдѣнія по уѣздамъ Плонскому и Пултускому помѣщены въ составѣ Варшавской губерніи и за 1893 годъ, хотя до 1894 года уѣзды эти входили—первый въ составъ Плоцкой, а второй въ составъ Ломжинской губерніи (см. выше стр. 13).

Такъ, напримѣръ, въ немъ имѣются весьма существенныя таблицы, показывающія изъ чего состоитъ общее пространство имѣній, заложенныхъ въ Земскомъ Кредитномъ Обществѣ, и представляющія процентное взаимное отношеніе сельско - хозяйственныхъ угодій разнаго рода. А именно, въ общемъ пространствѣ заложенныхъ имѣній (7.296.713 морговъ) къ 1893 году было въ десяти губерніяхъ края: пахатной земли 3.742.468 морговъ (т. е. 51,3%), луговъ 621.178 морговъ (т. е. 8,5%), пастбищъ 335.425 морговъ (т. е. 4,1%), лѣсовъ 2.218.522 м. (т. е. 30,4%), водъ 41.140 морговъ (т. е. 0,6%), неудобной земли 280.859 м. (т. е. 3,8%), земель исключенныхъ изъ оцѣнки 33.563 морга (т. е. 0,5%), безсрочно - чиншевыхъ 23.558 морговъ (т. е. 0,3%).

Кромѣ того имѣется распределеніе заложенныхъ къ 1893 году въ Земскомъ Кредитномъ Обществѣ имѣній—между мѣстными уроженцами, иностранными подданными, христіанами и евреями. При этомъ оказывается, что за это время имѣній, принадлежащихъ мѣстнымъ уроженцамъ—христіанамъ, было въ десяти губерніяхъ края 8581 съ 6.576.326 моргами земли (90,1%) по оцѣнкѣ на сумму 291.459.919 руб.; имѣній, принадлежащихъ мѣстнымъ уроженцамъ евреямъ, было 497 съ 455.778 м. земли (6,3%) по оцѣнкѣ на сумму 16.066.801 руб.; и, наконецъ, имѣній, принадлежащихъ иностраннымъ подданнымъ, было 173 съ 264.609 моргами земли (3,6%) по оцѣнкѣ на сумму 11.011.913 рублей; а всего было въ краѣ 9.251 имѣніе съ 7.296.713 морговъ земли по окончательной оцѣнкѣ на общую сумму 318.538.633 рубля (по ипотечной-же оцѣнкѣ—на сумму 321.505.446 рублей).

Въ этихъ (заложенныхъ) имѣніяхъ, по свѣдѣніямъ Земскаго Кредитнаго Общества, было къ 1893 году по десяти губерніямъ края: жилыхъ строеній каменныхъ 11.734, деревянныхъ 36.606, хозяйственныхъ строеній каменныхъ 23.623, деревянныхъ 71.846, а всего—143.809 строеній, кадастръ коихъ равнялся 79.906.235 руб. Живой-же хозяйственный инвентарь означенныхъ имѣній равнялся въ это время слѣдующему: лошадей 163.960, воловъ 108.405, коровъ 187.937, яловаго скота 216.652, овецъ 2.868.234, свиней 124.685, скота принадлежащаго прислугѣ

127.840, а всего скота 3.797.713 штукъ; при чемъ цифра средняго скота<sup>1)</sup> равнялась 1.167.600 штукъ (т. е. 31,1 среднихъ штукъ на 100 морговъ пахатной земли).

Не безынтересны также свѣдѣнія о числѣ частныхъ имѣній, проданныхъ Земскому Кредитному Обществу въ десятилѣтіе 1883—1892 съ показаніемъ ихъ пространства и средней цѣны морга, за какую онѣ были проданы съ публичныхъ торговъ. А именно оказывается, что за означенные годы въ десяти губерніяхъ края продано слѣдующее количество имѣній:

Годы	Число имѣній	Пространство морговъ	Средняя цѣна морга въ рубляхъ
1883	38	31.496	45
1884	31	22.953	41
1885	70	40.109	42
1886	99	88.672	27
1887	144	101.808	28
1888	147	97.641	33
1889	141	74.587	28
1890	107	64.514	30
1891	179	128.484	27
1892	138	95.939	29
Всего за 10 лѣтъ 1.094		746.203	31 <sup>2)</sup>

<sup>1)</sup> Опредѣленіе цифры средняго скота составлено такимъ образомъ, что: 1 лошадь или волъ= $1\frac{1}{2}$  средней штуки, 1 корова= $1$ , 1 штука яловаго скота= $\frac{2}{3}$ , 1 овца и свинья= $\frac{1}{10}$ .

<sup>2)</sup> По заявленію Земскаго Кредитнаго Общества, „указанныя здѣсь продажныя цѣны несомнѣнно довольно низки и даже ниже дѣйствительныхъ, такъ какъ пріобрѣтателями выставляемыхъ на принудительную продажу имѣній являются обыкновенно сами кредиторы, которые всегда даютъ цѣны, не превышающія ихъ долга; потому-то, новому пріобрѣтателю имѣніе стоитъ не только ту сумму, какую онъ заявилъ на торгахъ, но и ту, какая была имъ помѣщена на семь имѣній въ видѣ займа“.

Относительно частных имѣній, незаложенныхъ въ Земскомъ Кредитномъ Обществѣ, надо замѣтить, что въ данныхъ Общества, „крестьянскія купленные (не надѣльныя) земли, какъ не подлежащія никакимъ особеннымъ ограниченіямъ, причислены къ общей цифрѣ частныхъ владѣній”.

Принимая во вниманіе, что количество всей купленной крестьянами земли въ настоящее время (къ 1904 году) равняется 917.767 десятинамъ, и имѣя въ виду, что наиболѣе значительный приростъ купленной крестьянами земли наблюдался въ особенности послѣ открытія въ краѣ въ 1890 г. отдѣленій Крестьянскаго Банка въ десятилѣтіе съ 1894 по 1903 годъ,— можно сказать, что въ свѣдѣніяхъ Земскаго Кредитнаго Общества, взятыхъ изъ данныхъ Центрального Статистическаго Комитета за семидесятые годы<sup>1)</sup> общее количество купленной крестьянами земли было не особенно велико (въ 1877 году—189.332 десятины, а въ 1873 году, по даннымъ генерала *Анучина* оно равнялось 110.141 десятина). Означенное количество купленной крестьянами земли въ общемъ, при сопоставленіи „большихъ цифръ” всего частнаго землевладѣнія въ десяти губерніяхъ Привислинскаго края, конечно, не можетъ имѣть особенно большаго вліянія на характеръ общей картины распредѣленія частной поземельной собственности въ краѣ.

Но кромѣ этого и всѣ остальные свѣдѣнія Земскаго Кредитнаго Общества о частной незаложенной поземельной собственности почерпнуты изъ тѣхъ-же данныхъ Центрального Статистическаго Комитета за семидесятые годы, что уже значительно мѣняетъ картину и дѣлаетъ её не соответствующею тому времени (1893 г.), за которое представлены Обществомъ свѣдѣнія о заложенныхъ имѣніяхъ.

Поэтому, болѣе подходящими по времени къ даннымъ Земскаго Кредитнаго Общества о заложенныхъ въ немъ имѣніяхъ (за 1892/3 г.) являются не данныя Центрального Статистическаго Комитета за семидесятые годы (последнія, имѣвшіяся во время изданія свѣдѣній Общества),

<sup>1)</sup> Статистическій Временникъ Россійской Имперіи, серія III, выпускъ 14, свѣдѣнія о землевладѣніи въ Привислинскихъ губерніяхъ (по обследованію 1877 года), изданіе Центрального Статистическаго Комитета СПБ., 1886.

а данныя Варшавскаго Статистическаго Комитета за 1894 годъ (коихъ во время изданія свѣдѣній Общества еще не было). Однако, и на основаніи означенныхъ данныхъ Варшавскаго Статистическаго Комитета вывести количество частныхъ незаложенныхъ въ Земскомъ Кредитномъ Обществѣ земель можно только приблизительно. Именно, это можно сдѣлать, съ нѣкоторой долей вѣроятности, слѣдующимъ образомъ.

Имѣя въ виду, что всѣхъ дворянскихъ (частныхъ и маіоратныхъ) земель въ краѣ въ 1894 году было 4.590.677 десятинъ, изъ коихъ (въ 1893 году) было заложенныхъ въ Земскомъ Кредитномъ Обществѣ 3.739.336 десятинъ и маіоратныхъ земель (за 1895 годъ) около 366.629 д., — можно сказать, что дворянскихъ незаложенныхъ имѣній было за 1893/4 г. около 500.000 десятинъ  $[4.590.677 - (3.739.336 + 366.629) = 484.712]$ .

Не имѣя, однако, возможности подробно распредѣлить означенную цифру незаложенныхъ частныхъ земель за 1893 годъ, мы могли рассмотреть поуѣздно только данныя о частныхъ, заложенныхъ въ Земскомъ Кредитномъ Обществѣ имѣніяхъ за этотъ 1893 годъ по десяти губерніямъ Привислинскаго края. Изъ этихъ данныхъ оказалось, что средняя величина заложенныхъ частныхъ имѣній въ означенныхъ губерніяхъ въ 1893 году равнялась 789 моргамъ или 404 десятинамъ—размѣры значительно низшія, чѣмъ средняя величина частныхъ имѣній въ остальныхъ губерніяхъ Имперіи.



### III.

## Частная поземельная собственность

### ВЪ ПРИВИСЛИНСКОМЪ КРАѢ

къ началу 1901 года.

---

Согласно опредѣленію Особой Коммисіи для изслѣдованія современнаго состоянія крестьянскаго дѣла въ губерніяхъ Царства Польскаго, подъ именемъ частныхъ имѣній разумѣются имѣнія, не расколонизованныя крестьянамъ, ведущія помѣщичье хозяйство, и не принадлежащія къ составу земель казенныхъ или маіоратныхъ; такимъ образомъ, сюда входятъ имѣнія: частныя, дворскія, подуховныя, институтскія, удѣльныя. Но среди перечисленныхъ имѣній, конечно, самыми преобладающими являются имѣнія дворскія, помѣщичьи, — что и надо имѣть въ виду при разсмотрѣніи помѣщаемыхъ ниже таблицъ „частныхъ и маіоратныхъ имѣній къ 1901 году“.

Изъ означенныхъ таблицъ усматривается, что къ 1901 году въ десяти губерніяхъ Привислинскаго края положеніе частной поземельной собственности, представлялось въ слѣдующемъ видѣ. Всѣ частныя и маіоратныя имѣнія въ краѣ занимали пространство: частныя имѣнія въ узкомъ смыслѣ—7.674.191 морговъ или 3.932.781 десятинъ, маіоратныя имѣнія— 676.912 морговъ или 346.896 десятинъ, а всѣ частныя и маіоратныя имѣнія вмѣстѣ—8.351.103 морговъ или 4.279.677 десятинъ.

Что-же касается распредѣленія частныхъ и маіоратныхъ земель по угодіямъ, то къ 1901 году въ десяти губерніяхъ края оно представляется въ слѣдующемъ видѣ: Въ общемъ пространствѣ частныхъ земель (7.674.191 морговъ) было: пахатной земли и луговъ—4.679.415 морговъ, лѣсовъ—2.201.913 морговъ, прочей земли—792.863 морговъ. Въ общемъ же пространствѣ маіоратныхъ имѣній (676.912 морговъ) было: пахатной земли и луговъ—399.983 морговъ, лѣсовъ — 213.808 морговъ, прочей земли—63.121 морговъ. Такимъ образомъ, въ общемъ пространствѣ и частныхъ и маіоратныхъ земель вмѣстѣ (8.351.103 морговъ) было: пахатной земли и луговъ — 5.079.398 морговъ, лѣсовъ — 2.415.721 морговъ, прочей земли — 855.984 морговъ.

Замѣтимъ кстати, что въ составѣ частныхъ имѣній посчитаны и ординаціи (маіораты) мѣстныхъ владѣльцевъ, какъ, на примѣръ, ординація графовъ Замойскихъ въ Люблинской губерніи (Замостскаго уѣзда), выдѣленная въ статистическихъ свѣдѣніяхъ Земскаго Кредитнаго Общества въ отдѣльную, самостоятельную рубрику, въ виду ея грандіозныхъ размѣровъ—100.665 морговъ.

Кромѣ того, въ видахъ болѣе правильной экономической оцѣнки дворскихъ земель, приведемъ еще данныя о среднемъ посѣвѣ (въ пудахъ) на десятину частновладѣльческихъ земель за соотвѣтствующее пятилѣтіе съ 1896 по 1900 годъ, а равно такія-же свѣдѣнія о среднемъ сборѣ (также въ пудахъ) на десятину-же дворскихъ земель за то-же пятилѣтіе въ 1896 по 1900 годъ

Средній посѣвъ и средній сборъ на десятину частновладельческихъ земель за пятилѣтіе 1896—1900 г.

НАЗВАНІЯ ГУБЕРНІЙ	Средній посѣвъ въ пудахъ на десятину за 5-лѣтіе съ 1896 по 1900 г.							Средній сборъ въ пудахъ на десятину за то-же 5-лѣтіе						
	Р ж и	Пшеницы	О в с а	Ячменя	Гречихи	Гороха	Картофеля	Р ж и	Пшеницы	О в с а	Ячменя	Гречихи	Гороха	Картофеля
Варшавская . . .	11,0	11,4	10,5	9,8	7,5	11,7	106,1	66,3	77,1	52,8	69,7	33,4	59,0	525,8
Калишская . . .	11,1	11,5	11,2	10,5	8,1	12,2	116,0	65,4	79,8	53,7	65,4	38,3	57,6	567,3
Кѣлецкая . . .	11,4	11,9	9,3	10,9	7,2	12,0	114,4	61,6	77,1	55,8	70,2	31,9	53,0	634,7
Ломжинская . . .	11,2	11,0	10,8	9,8	7,2	11,0	113,4	55,0	60,5	48,1	53,5	29,7	53,0	477,7
Люблинская . . .	10,9	11,3	9,3	10,0	8,7	11,8	129,0	62,4	73,0	56,2	69,9	34,6	62,7	704,3
Петроковская . . .	11,4	11,6	10,0	10,5	8,1	11,7	111,3	53,5	67,0	42,1	53,8	34,2	50,0	545,7
Плоцкая . . .	10,9	12,6	10,5	10,0	6,9	11,6	109,0	67,2	70,9	51,7	65,8	31,7	54,5	491,5
Радомская . . .	10,9	11,9	9,7	10,5	7,7	11,3	111,4	53,8	76,6	48,6	64,3	31,4	52,7	621,5
Сувалкская . . .	11,4	11,4	10,5	10,8	4,3	11,7	110,6	61,1	61,8	49,4	64,3	17,7	58,8	486,3
Сѣдлецкая . . .	11,2	11,4	9,9	10,0	7,9	11,4	111,4	55,2	65,8	45,2	53,3	29,9	50,9	518,2
Итого въ 10-ти губерніяхъ . . .	11,1	11,6	10,2	10,3	7,4	11,6	113,3	60,2	71,0	50,4	63,0	31,3	55,2	557,3

Въ настоящемъ мѣстѣ мы приведемъ для наглядности и ближайшаго сопоставленія со свѣдѣніями 1892 года,—свѣдѣнія о частныхъ и маіоратныхъ имѣніяхъ къ 1901 году съ распредѣленіемъ общаго пространства названныхъ земель на угодія лишь по 84 уѣздамъ Привислинскаго края. Погминная-же группировка свѣдѣній о частныхъ имѣніяхъ въ узкомъ смыслѣ, составляющихъ главный контингентъ крупной и средней частной поземельной собственности въ краѣ, будетъ представлена нами ниже въ специальныхъ таблицахъ.

Частныя и маіоратныя имѣнія къ 1901 году.

Названія губерній и уѣздовъ	Пространство земли въ частныхъ имѣніяхъ (въ моргахъ)				Пространство земли въ маіоратныхъ имѣніяхъ (въ моргахъ)				Общее пространство земли въ частныхъ и маіоратныхъ имѣніяхъ (въ моргахъ)			
	Всей вообще	Въ томъ числѣ			Всей вообще	Въ томъ числѣ			Всей вообще	Въ томъ числѣ		
		Пахатной и луговъ	Лѣсовъ	Прочей земли		Пахатной и луговъ	Лѣсовъ	Прочей земли		Пахатной и луговъ	Лѣсовъ	Прочей земли
<b>Варшавская г.</b>												
<i>Уѣзды:</i>												
Блонскій . . .	96.071	70.794	18.335	6.942	—	—	—	—	96.071	70.794	18.335	6.942
Варшавскій . . .	85.781	50.140	28.135	7.506	2.079	1.342	465	272	87.860	51.482	28.600	7.778
Влоцлавскій . . .	99.794	81.054	14.548	4.192	11.836	6.682	3.473	1.681	111.630	87.736	18.021	5.873
Гостынинскій . . .	69.372	52.687	9.294	7.391	5.226	2.526	2.700	—	74.598	55.213	11.994	7.391
Гроецкій . . .	146.401	107.732	32.334	6.335	1.487	564	923	—	147.888	108.296	33.257	6.335
Кутновскій . . .	108.288	94.637	7.797	5.854	5.529	5.286	—	243	113.817	99.923	7.797	6.099
Ловичскій . . .	50.837	37.295	11.859	1.683	—	—	—	—	50.837	37.295	11.859	1.683
Нешавскій . . .	107.972	98.698	4.856	4.418	5.914	4.868	840	206	113.886	103.566	5.696	4.624
Ново-Минскій . . .	84.605	45.869	28.719	10.017	10.587	9.900	257	430	95.192	55.769	28.976	10.447
Плонскій . . .	93.260	79.130	8.075	6.055	7.889	6.068	1.133	688	101.149	85.198	9.208	6.743
Пултускій . . .	97.345	69.035	17.949	10.361	13.687	6.828	5.798	1.061	111.032	75.863	23.747	11.428
Радиминскій . . .	58.999	34.754	16.638	7.607	1.171	885	100	186	60.170	35.639	16.738	7.793
Скерневицкій . . .	46.119	29.199	16.420	500	2.709	62	2.647	—	48.828	29.261	19.067	500
Сохачевскій . . .	72.000	56.432	10.959	4.609	1.115	710	311	94	73.115	57.142	11.270	4.609
<b>Итого въ губерніи . . .</b>	<b>1.216.844</b>	<b>907.456</b>	<b>225.918</b>	<b>83.470</b>	<b>69.229</b>	<b>45.721</b>	<b>18.647</b>	<b>4.861</b>	<b>1.286.073</b>	<b>953.177</b>	<b>244.565</b>	<b>88.339</b>
<b>Калишская губ.</b>												
<i>Уѣзды:</i>												
Велюнскій . . .	131.611	67.163	49.745	14.703	19.085	11.825	6.660	600	150.696	78.988	56.405	15.303
Калишскій . . .	71.839	48.517	15.626	7.696	79	72	—	7	71.918	48.589	15.626	7.703
Кольскій . . .	96.152	86.023	8.583	1.546	12.722	7.394	4.847	481	108.874	93.417	13.430	2.027
Конинскій . . .	68.650	40.470	20.696	7.484	—	—	—	—	68.650	40.470	20.696	7.484
Ленчицкій . . .	107.331	87.937	8.143	11.251	13.785	8.023	4.089	1.673	121.116	95.960	12.232	12.924
Слупецкій . . .	94.035	67.809	19.019	7.207	2.170	1.997	—	173	96.205	69.806	19.019	7.380
Сѣрадзскій . . .	116.713	67.081	40.271	9.361	8.283	3.144	4.770	369	124.996	70.225	45.041	9.732
Турекскій . . .	76.044	51.460	13.758	10.826	10.148	5.168	4.160	820	86.192	56.628	17.918	11.646
<b>Итого въ губерніи . . .</b>	<b>762.375</b>	<b>516.460</b>	<b>175.841</b>	<b>70.074</b>	<b>66.272</b>	<b>37.623</b>	<b>24.526</b>	<b>4.123</b>	<b>828.647</b>	<b>554.083</b>	<b>200.367</b>	<b>74.139</b>
<b>Нѣлецкая губ.</b>												
<i>Уѣзды:</i>												
Андреевскій . . .	90.532	59.376	21.522	9.634	7.068	6.295	204	569	97.600	65.671	21.726	10.203
Влоцѳовскій . . .	122.865	46.999	56.440	19.426	3.155	1.417	1.274	464	126.020	48.416	57.714	19.880

Названія губерній и уѣздовъ	Пространство земли въ част- ныхъ имѣнiяхъ (въ моргахъ)				Пространство земли въ маіо- ратныхъ имѣнiяхъ (въ мор- гахъ)				Общее пространство земли въ частныхъ и маіоратныхъ имѣнiяхъ (въ моргахъ)			
	Всей вообще	Въ томъ числѣ			Всей вообще	Въ томъ числѣ			Всей вообще	Въ томъ числѣ		
		Пахатной и луговъ	Лѣсовъ	Прочей земли		Пахатной и луговъ	Лѣсовъ	Прочей земли		Пахатной и луговъ	Лѣсовъ	Прочей земли
<i>Уѣзды:</i>												
Бѣлецкій . . .	46.872	22.791	21.191	2.890	13 607	9 540	1.686	2.381	60.479	32.331	22.877	5.271
Гѣховскій . . .	95.835	70.145	19.889	5 801	13.530	11.508	965	1 057	109 365	81.653	20 854	6.858
Дѣльицкій . . .	51.239	23.153	20.984	7.102	9.372	5.456	3.018	898	60.611	28.609	24 002	8.000
Пинчовскій . . .	84.550	62 955	13.970	7 625	11.991	9.220	1.371	1.400	96.541	72.175	15.341	9.025
Топницкій . . .	115.543	62.701	28.077	24.765	10.113	6.609	1.802	1.702	125.656	69.310	29.879	26.467
<b>Итого въ гу- берніи . . .</b>	<b>607.436</b>	<b>348.120</b>	<b>182.073</b>	<b>77.243</b>	<b>68.836</b>	<b>50.045</b>	<b>10.320</b>	<b>8.471</b>	<b>676.272</b>	<b>398.165</b>	<b>192.393</b>	<b>85.714</b>
<i>Ломжинская г.</i>												
<i>Уѣзды:</i>												
Кольненскій . . .	42.270	25.201	9.539	7.530	7.452	1.712	4.954	786	49.722	26.913	14.493	8 316
Ломжинскій . . .	143.982	70.131	38.593	35.258	19.101	9.719	5.229	4.153	163 083	79.850	43.822	39.411
Мазовецкій . . .	129.197	77.192	25.531	26.474	—	—	—	—	129.197	77.192	25.531	26.474
Маковскій . . .	122 041	71 143	35 141	15 757	6.610	3.903	2.599	108	128.651	75 046	37 740	15 865
Островскій . . .	41.097	24.938	4.103	12.056	8.509	4.957	2 756	796	49.606	29.895	6 859	12.852
Строленскій . . .	55.973	29.575	12.778	13.620	3.940	1.603	1.307	1 030	59.913	31.178	14 085	14.650
Сучинскій . . .	111.295	73.471	10.305	27 519	4 527	2.037	1.166	1.324	115.822	75.508	11.471	28.843
<b>Итого въ гу- берніи . . .</b>	<b>645.855</b>	<b>371.651</b>	<b>135.990</b>	<b>138.214</b>	<b>50.139</b>	<b>23.931</b>	<b>18.011</b>	<b>8.197</b>	<b>695.994</b>	<b>395.582</b>	<b>154.001</b>	<b>146.411</b>
<i>Люблинская г.</i>												
<i>Уѣзды:</i>												
Бѣлгорайскій . . .	119.380	21.988	95.271	2.121	4.844	2.933	1.503	408	124.224	24.921	96.774	2.529
Брушевоускій . . .	139.159	96.538	38.489	4.132	910	776	134	—	140.069	97.314	38.623	4.132
Варшавскій . . .	163.282	43.014	119 567	701	7.608	4 577	2.491	540	170.890	47.591	122.058	1.241
Варшавскій . . .	108.941	63.990	39.635	5.316	8.764	4.931	3.645	188	117.705	68 921	43.280	5 504
Варшавскій . . .	69.994	38.172	28 951	2.871	1.070	582	438	50	71 064	38.754	29.389	2.921
Люблинскій . . .	124.411	94.167	24.107	6.137	12.627	8 403	3.908	316	137.038	102 570	28.015	6.453
Ново-Алексан- дрійскій . . .	95.333	55.570	35 106	4.657	8.337	4.942	3.365	30	103.670	60.512	38.471	4.687
Сембурскій . . .	109.538	65 506	37.114	6.918	—	—	—	—	109.538	65.506	37.114	6.918
Солонский . . .	113.863	71.477	37.399	4 987	11.935	8.921	2.732	282	125.798	80 398	40 131	5.269
Солонский . . .	123.585	37.970	75.809	9.806	8.738	3.705	4.857	176	132.323	41.675	80.666	9.982
<b>Итого въ гу- берніи . . .</b>	<b>1.167.486</b>	<b>588.392</b>	<b>531.448</b>	<b>47.646</b>	<b>64.833</b>	<b>39 770</b>	<b>23.073</b>	<b>1.990</b>	<b>1.232.319</b>	<b>628.162</b>	<b>554.521</b>	<b>49.636</b>
<i>Петроновская г.</i>												
<i>Уѣзды:</i>												
Петроновскій . . .	51.899	29.020	18 951	3.928	5.747	3.895	1.300	552	57.646	32.915	20.251	4.480
Петроновскій . . .	56.350	42.350	8.542	5.458	12.148	4.410	7.411	327	68.498	46.760	15.953	5.785

Названія губерній и уѣздовъ	Пространство земли въ част- ныхъ имѣнiяхъ (въ моргахъ)				Пространство земли въ маіо- ратныхъ имѣнiяхъ (въ мор- гахъ)				Общее пространство земли въ частныхъ и маіоратныхъ имѣнiяхъ (въ моргахъ)			
	Всей вообще	Въ томъ числѣ			Всей вообще	Въ томъ числѣ			Всей вообще	Въ томъ числѣ		
		Пахатной и луговъ	Лѣсовъ	Прочей земли		Пахатной и луговъ	Лѣсовъ	Прочей земли		Пахатной и луговъ	Лѣсовъ	Прочей земли
<i>Уѣзды:</i>												
Ласкій . . . . .	93.826	57.620	24.516	11.690	4.304	2.588	1.161	555	98.130	60.208	25.677	12.24
Лодзинскій . . . . .	39.179	26.412	9.981	2.786	4.701	2.202	2.449	50	43.880	28.614	12.430	2.83
Новорадомскій . . . . .	164.408	92.028	58.976	13.404	5.992	3.034	2.199	759	170.400	95.062	61.175	14.16
Петроковскій . . . . .	100.197	52.141	36.563	11.493	19.199	9.882	7.355	1.962	119.396	62.023	43.918	13.45
Равскій . . . . .	71.900	56.671	9.683	5.546	—	—	—	—	71.900	56.671	9.683	5.54
Ченстоховскій . . . . .	82.369	38.576	37.959	5.834	17.377	11.639	3.946	1.792	99.746	50.215	41.905	7.62
Итого въ гу- берніи . . . . .	660.128	394.818	205.171	60.139	69.468	37.650	25.821	5.997	729.596	432.468	230.992	66.13
<b>Плоцкая губ.</b>												
<i>Уѣзды:</i>												
Липновскій . . . . .	142.744	90.218	35.611	16.915	1.224	1.015	120	89	143.968	91.233	35.731	17.00
Млавскій . . . . .	146.467	99.591	24.952	21.924	1.490	863	520	107	147.957	100.454	25.472	22.03
Плоцкій . . . . .	111.891	96.445	8.144	7.302	8.926	7.879	520	527	120.817	104.324	8.664	7.82
Праснышскій . . . . .	60.846	36.879	14.622	9.345	766	747	—	19	61.612	37.626	14.622	9.36
Рыпийскій . . . . .	130.210	92.258	26.906	11.046	1.232	637	469	126	131.442	92.895	27.375	11.17
Серпецкій . . . . .	83.345	63.602	6.088	13.655	1.129	942	20	167	84.474	64.544	6.108	13.82
Цѣхановскій . . . . .	102.082	85.125	8.137	8.820	3.473	2.418	1.052	3	105.555	87.543	9.189	8.82
Итого въ гу- берніи . . . . .	777.585	564.118	124.460	89.007	18.240	14.501	2.701	1.038	795.825	578.619	127.161	90.04
<b>Радомская губ.</b>												
<i>Уѣзды:</i>												
Илжецкій . . . . .	50.575	22.489	23.915	4.171	13.286	8.823	3.161	1.302	63.861	31.312	27.076	5.47
Козеницкій . . . . .	56.115	35.210	15.601	5.304	19.693	6.311	11.903	1.479	75.808	41.521	27.504	6.78
Конскій . . . . .	137.496	24.482	99.329	13.685	4.341	3.329	941	71	141.837	27.811	100.270	13.75
Опатовскій . . . . .	118.916	64.013	46.135	8.768	9.936	8.524	450	962	128.852	72.537	46.585	9.73
Опоченскій . . . . .	100.589	43.950	48.489	8.150	3.203	2.926	49	228	103.792	46.876	48.538	8.37
Радомскій . . . . .	75.487	54.927	12.742	7.818	16.156	10.625	4.065	1.466	91.643	65.552	16.807	9.28
Сандомирскій . . . . .	84.147	51.821	22.591	9.735	14.828	8.045	5.323	1.460	98.975	59.866	27.914	11.19
Итого въ гу- берніи . . . . .	623.325	296.892	268.802	57.631	81.443	48.583	25.892	6.968	704.768	345.475	294.694	64.59
<b>Сувалкская губ.</b>												
<i>Уѣзды:</i>												
Августовскій . . . . .	44.523	26.719	10.717	7.087	15.750	8.615	6.438	697	60.273	35.334	17.155	7.78
Владиславов- скій . . . . .	52.104	27.286	20.633	4.185	3.639	-1.318	2.294	27	55.743	28.604	22.927	4.21

Названія губерній и уѣздовъ	Пространство земли въ част- ныхъ имѣнiяхъ (въ моргахъ)				Пространство земли въ маіоратныхъ имѣнiяхъ (въ моргахъ)				Общее пространство земли въ частныхъ и маіоратныхъ имѣнiяхъ (въ моргахъ)			
	Всей вообще	Въ томъ числѣ			Всей вообще	Въ томъ числѣ			Всей вообще	Въ томъ числѣ		
		Пахатной и луговъ	Лѣсовъ	Прочей земли		Пахатной и луговъ	Лѣсовъ	Прочей земли		Пахатной и луговъ	Лѣсовъ	Прочей земли
<i>Уѣзды:</i>												
Волковышскій . . .	40.205	31.504	3.505	5.196	28.411	18.913	6.862	2.636	68.616	50.417	10.367	7.832
Бальварійскій . . .	37.398	30.173	2.485	4.740	30.923	15.098	11.804	4.021	68.321	45.271	14.289	8.761
Маріампольскій . . .	58.432	32.140	16.000	10.292	17.725	9.715	4.958	3.052	76.157	41.855	20.958	13.344
Сейскій . . . . .	88.743	44.083	22.430	22.230	7.014	3.475	2.411	1.128	95.757	47.558	24.841	23.358
Сувалкскій . . . . .	14.417	9.904	3.359	1.154	16.918	13.143	2.178	1.597	31.335	23.047	5.537	2.751
<b>Итого въ гу- берніи . . . . .</b>	<b>335.822</b>	<b>201.809</b>	<b>79.129</b>	<b>54.884</b>	<b>120.380</b>	<b>70.277</b>	<b>36.945</b>	<b>13.158</b>	<b>456.202</b>	<b>272.086</b>	<b>116.074</b>	<b>68.042</b>
<b>Сѣдлецкая губ.</b>												
<i>Уѣзды:</i>												
Бѣльскій . . . . .	75.727	40.529	23.143	12.055	8.037	3.542	3.791	704	83.764	44.071	26.934	12.759
Венгровскій . . . . .	104.913	54.077	38.833	12.003	467	356	75	36	105.380	54.433	38.908	12.039
Влодавскій . . . . .	108.201	46.729	51.352	10.120	14.984	6.653	6.393	1.938	123.185	53.382	57.745	12.058
Гарволинскій . . . . .	100.412	49.153	33.031	18.228	6.251	1.676	3.269	1.306	106.663	50.829	36.300	19.534
Константинов- скій . . . . .	88.602	57.162	22.435	9.005	7.488	4.672	1.858	958	96.090	61.834	24.293	9.963
Луковскій . . . . .	101.107	63.967	21.383	15.757	16.880	7.612	8.015	1.253	117.987	71.579	29.398	17.010
Радинскій . . . . .	113.434	63.944	40.089	9.401	3.135	877	1.768	490	116.569	64.821	41.857	9.891
Соколовскій . . . . .	86.777	49.393	24.856	12.528	—	—	—	—	86.777	49.393	24.856	12.528
Сѣдлецкій . . . . .	98.162	64.745	17.959	15.458	10.830	6.494	2.703	1.633	108.992	71.239	20.662	17.091
<b>Итого въ гу- берніи . . . . .</b>	<b>877.335</b>	<b>489.699</b>	<b>273.081</b>	<b>114.555</b>	<b>68.072</b>	<b>31.882</b>	<b>27.872</b>	<b>8.318</b>	<b>945.407</b>	<b>521.581</b>	<b>300.953</b>	<b>122.873</b>
<b>Всего въ 10-ти губ. края . . . . .</b>	<b>7.674.191</b>	<b>4.679.415</b>	<b>2.201.913</b>	<b>792.863</b>	<b>676.912</b>	<b>399.983</b>	<b>213.808</b>	<b>63.121</b>	<b>8.351.103</b>	<b>5.079.398</b>	<b>2.415.721</b>	<b>855.984</b>

За симъ, для сравненія большей или меньшей задолженности частныхъ имѣній за 189<sup>2</sup>/<sub>3</sub> (см. выше „Отдѣлъ II“ и ниже „Заключение“) и за 190<sup>0</sup>/<sub>1</sub> годы, приведемъ еще слѣдующія общія данныя о числѣ, пространствѣ и т. п. имѣній, заложенныхъ въ Земскомъ Кредитномъ Обществѣ въ 190<sup>0</sup>/<sub>1</sub> году<sup>1</sup>).

Въ 190<sup>0</sup>/<sub>1</sub> году въ Привислинскомъ краѣ всѣхъ заложенныхъ въ Земскомъ Кредитномъ Обществѣ частныхъ имѣній было 9.646, пространствомъ 6.597.276 морговъ или 3.380.896 десятинъ; при чемъ средняя величина заложенныхъ имѣній равнялась 684 моргамъ или 350 десятинамъ — размѣры еще болѣе низшія, чѣмъ въ 189<sup>2</sup>/<sub>3</sub> году (см. стр. 20).

Опредѣленная для заложенныхъ имѣній цѣнность всей земли въ десяти губерніяхъ края равнялась 298.481.079 рублей. Сумма выданныхъ ссудъ для означенныхъ имѣній равнялась 138.963.115 рублей; сумма годовыхъ платежей 7.680.312 рублей; счетъ долга по 1 января 1900 года 122.174.339 рублей.

За пятилѣтіе 1894—1898 г. г. число назначенныхъ въ продажу имѣній доходило до 12.881; число-же проданныхъ за долгъ Кредитному Обществу имѣній за то-же пятилѣтіе ограничивалось 399-ью.

Сумма оцѣнки для проданныхъ имѣній равнялась 11.114.568 рублей; сумма выданныхъ ссудъ—5.771.442 рублей; долга по день продажи было 4.511.611 рублей; а вырученная отъ продажи сумма равнялась 9.363.877 рублямъ.

Наконецъ, имѣя въ виду, что всѣхъ частныхъ и маіоратныхъ имѣній, въ десяти губерніяхъ Царства Польскаго, въ 190<sup>0</sup>/<sub>1</sub> году было 4.279.677 десятинъ или 8.351.103 морга, изъ коихъ (въ 190<sup>0</sup>/<sub>1</sub> году) было заложенныхъ въ Земскомъ Кредитномъ Обществѣ 3.380.896 десятинъ или 6.597.276 морговъ и маіоратныхъ земель (за тотъ-же годъ) 346.896 десятинъ или 676.912 морга, — можно ска-

---

<sup>1</sup>) См. Дѣла Особой Коммиссіи для изслѣдованія крестьянскаго дѣла въ Царствѣ Польскомъ, связка № XXXIX.



затѣ, что частныхъ, дворскихъ, незаложенныхъ въ З. К. О. имѣній за 190<sup>0</sup>/<sub>1</sub> годъ было во всемъ краѣ около 551.885 десятинъ или около 1.076.915 морговъ.

Въ заключеніе нельзя не замѣтить, что общее пространство частныхъ и маіоратныхъ имѣній въ Привислинскомъ краѣ за періодъ времени съ 1893 по 1900 годъ нѣсколько уменьшилось. А именно, пространство частныхъ имѣній, заложенныхъ въ Земскомъ Кредитномъ Обществѣ уменьшилось за это время на 358.440 десятинъ или 699.437 морговъ. Пространство частныхъ незаложенныхъ имѣній увеличилось тогда-же (за 189<sup>3</sup>/<sub>4</sub>—1900 г. г.) приблизительно на 67.173 десятины или 131.082 морга. Пространство-же маіоратныхъ имѣній почти за то-же время (съ 1895 по 1900 годъ) уменьшилось приблизительно на 19.733 десятины или 38.506 морговъ. А общее пространство и тѣхъ и другихъ имѣній вмѣстѣ (частныхъ и маіоратныхъ) уменьшилось за эти 1893/4 — 1900 годы приблизительно на 606.867 морговъ или 311.000 десятинъ.

Это уменьшеніе частновладѣльческихъ земель за 1893/4—1900 г. г. надо отнести въ большой мѣрѣ на увеличеніе за то-же время площади крестьянскаго землевладѣнія - путемъ покупки крестьянами дворской земли съ вольной руки и въ особенности при содѣйствіи Государственнаго Крестьянскаго Поземельнаго Банка, отдѣленія коего были открыты въ губерніяхъ Царства Польскаго въ 1890 году (см. выше, стр. 19).

## Поземельная собственность крестьянъ

ВЪ ДЕСЯТИ ГУБЕРНІЯХЪ Ц. П. за 1894—1903 гг.

Число крестьянъ, владѣющихъ землею и число безземельныхъ  
за 1891—1901 гг.

Для полученія общей картины поземельной собственности въ десяти губерніяхъ Привислинскаго края, и для болѣе нагляднаго анализа относительнаго распредѣленія дворскаго и крестьянскаго землевладѣнія въ краѣ, — считаемъ не лишнимъ привести, въ качествѣ небольшого дополненія къ вышенприведенному очерку „частнаго землевладѣнія“, краткія статистическія данныя по вопросу о поземельной собственности крестьянъ въ десяти губерніяхъ Царства Польскаго, о числѣ крестьянъ владѣющихъ землею и о числѣ безземельныхъ.

Изъ числа означенныхъ данныхъ, статистическія данныя о поземельной собственности сельскаго (крестьянскаго) и посадскаго населенія въ краѣ за 1902/3 годъ были собраны Варшавскимъ Статистическимъ Комитетомъ и опубликованы имъ въ началѣ 1906 года. Данныя-же о числѣ крестьянъ владѣющихъ землею и о числѣ безземельныхъ, за то-же приблизительно время (къ началу 1901 года), были собраны Высочайше учрежденной Особой Коммиссіей для изслѣдованія современнаго состоянія крестьянскаго дѣла въ губерніяхъ Царства Польскаго, и нынѣ, съ разрѣшенія Предсѣдателя нашего Комитета, впервые появляются въ печати.

И тѣ и другія данныя сведены нами для болѣе наглядности въ одну общую сводную таблицу по 84-мъ уѣздамъ Привислинскаго края (см. ниже). Новѣйшія-же данныя по тѣмъ-же вопросамъ за 1906 годъ предполагается представить въ одномъ изъ слѣдующихъ выпусковъ „Трудовъ Варшавскаго Статистическаго Комитета“ (XXVII-мъ).

*Поземельная собственность крестьянъ въ десяти губерніяхъ Ц. П. въ 1902/3 году.*

*Число крестьянъ, владеющихъ землею и число безземельныхъ въ 1901 году.*

Названія губерній и уѣздовъ	Поземельная собственность сельскаго и посадскаго населенія (въ десятинахъ).					Число сельскаго и посадскаго населенія					
	Крестьянскія земли			Посадскія земли	Крестьянскія и посадскія земли вмѣстѣ	Общее число сель- скаго и посадскаго населенія (пост. и непостоянн.)	Въ томъ числѣ			Общее число без- земельныхъ посе- лянь въ 1891 году.	Увел. или уменьш. числа безземельн. посел. за 10 л. съ 1891 по 1901 г.
	Налѣжныя земли	Купленныя земли	Итого				Владѣющихъ землею	Безземельныхъ въ 1901 году			
				Въ се- дѣняхъ	Въ по- садахъ						
<b>Варшавская губ.</b>											
<i>Уѣзды:</i>											
Блонскій . . . . .	37.703	6.508	44.211	1.245	45.456	86.757	46.187	24.982	1.168	18.470	6.512
Варшавскій . . . . .	46.302	10.011	56.313	842	57.155	172.453	77.277	20.817	296	19.802	1.015
Влоплавскій . . . . .	34.653	5.864	40.517	2.656	43.173	76.234	48.682	21.331	4.643	16.608	4.723
Гостынинскій . . . . .	37.770	10.075	47.845	501	48.346	71.942	49.286	16.316	365	15.886	430
Гродскій . . . . .	49.094	21.358	70.452	4.061	74.513	95.188	67.863	14.664	2.187	17.359	— 2.695
Кутновскій . . . . .	17.893	6.918	24.811	1.710	26.521	59.168	38.227	13.902	5.598	22.466	— 8.564
Ловичскій . . . . .	71.761	4.774	76.535	1.733	78.268	79.441	57.319	8.855	—	9.417	— 562
Нешавскій . . . . .	40.002	12.459	52.461	2.092	54.553	86.388	49.660	26.865	2.823	22.755	4.110
Ново-Минскій . . . . .	49.626	10.582	60.208	4.796	65.004	85.101	68.485	7.932	783	5.860	2.072
Плонскій . . . . .	44.180	14.321	58.501	1.393	59.894	63.907	44.132	15.115	1.050	17.496	— 2.381
Пултускій . . . . .	46.334	9.145	55.479	1.800	57.279	83.977	63.348	12.703	3.392	15.445	— 2.742
Радиминскій . . . . .	45.498	16.388	61.886	1.500	63.386	59.300	50.690	5.951	45	5.641	310
Скерневицкій . . . . .	40.504	4.662	45.166	—	45.166	54.225	34.992	14.789	—	4.960	9.829
Сохачевскій . . . . .	41.173	6.967	48.140	96	48.236	50.029	39.959	9.343	61	17.077	— 7.734
<b>Итого въ губерніи</b>	<b>602.493</b>	<b>140.032</b>	<b>742.525</b>	<b>24.425</b>	<b>766.950</b>	<b>1.124.110</b>	<b>736.107</b>	<b>213.565</b>	<b>22.411</b>	<b>209.242</b>	<b>4.323</b>
<b>Калишская губ.</b>											
<i>Уѣзды:</i>											
Велюнскій . . . . .	83.339	15.607	98.946	3.141	102.087	154.431	119.383	24.467	4.482	12.946	11.521
Калишскій . . . . .	43.190	16.433	59.623	2.727	62.350	102.270	75.380	16.398	810	20.885	— 4.487
Кольскій . . . . .	48.458	10.952	59.410	3.507	62.917	98.256	64.681	26.986	5.751	18.924	8.062
Коницскій . . . . .	46.248	15.117	61.365	1.866	63.231	96.554	63.075	28.330	3.787	13.737	14.593
Ленчицкій . . . . .	40.429	15.165	55.594	1.292	56.886	90.908	65.504	15.426	2.529	19.571	— 4.145
Слупецкій . . . . .	38.292	10.096	48.388	6.684	55.072	91.692	57.287	26.145	5.636	15.418	10.727
Сѣрадзскій . . . . .	53.941	19.828	73.769	1.895	75.664	117.673	94.120	15.555	3.000	14.367	1.188
Турекскій . . . . .	45.221	20.673	65.894	1.140	67.034	97.809	81.987	11.568	1.120	14.132	— 2.564
<b>Итого въ губерніи</b>	<b>399.118</b>	<b>123.871</b>	<b>522.989</b>	<b>22.252</b>	<b>545.241</b>	<b>849.593</b>	<b>621.417</b>	<b>164.875</b>	<b>27.115</b>	<b>129.980</b>	<b>34.895</b>
<b>Кѣлецкая губ.</b>											
<i>Уѣзды:</i>											
Андреевскій . . . . .	41.557	14.471	56.028	5.434	61.462	86.998	72.901	5.948	1.172	5.419	529
Влоцковскій . . . . .	49.408	7.022	56.430	4.269	60.699	83.815	67.452	7.097	1.387	5.959	1.138
Кѣлецкій . . . . .	79.376	6.446	85.822	2.667	88.489	127.892	109.891	13.237	620	5.344	7.893
Мѣховскій . . . . .	47.460	17.960	65.420	1.398	66.818	118.842	94.414	16.927	5.332	8.387	8.540

Названія губерній и уѣздовъ	Поземельная собственность сельскаго и посадскаго населенія (въ десятинахъ).					Число сельскаго и посадскаго населенія						
	Крестьянскія земли			Посадскія земли	Крестьянскія и посадскія земли вмѣстѣ	Общее число сель- скаго и посадскаго населенія (пост. и непостоянн.)	Въ томъ числѣ				Общее число без- земельныхъ посе- лянъ въ 1891 году.	Увел. или уменьш. числа безземельн.
	Надѣльныя земли	Купленныя земли	И т о г о				Владѣющихъ землею	Безземельныхъ въ 1901 году		Въ се- леніяхъ		
<i>Уѣзды:</i>												
Олькунскій . . . .	62.545	9.592	72.137	8.383	80.520	127.114	99.577	15.900	7.833	5.526	10	
Пичовскій . . . .	39.493	12.544	52.037	1.198	53.235	101.880	86.440	14.740	545	7.485	7	
Стопницкій . . . .	64.193	11.374	75.567	4.092	79.659	139.018	104.793	19.074	4.133	8.241	10	
<b>Итого въ губерніи</b>	<b>384.032</b>	<b>79.409</b>	<b>463.441</b>	<b>27.441</b>	<b>490.882</b>	<b>785.559</b>	<b>635.468</b>	<b>92.923</b>	<b>21.022</b>	<b>46.361</b>	<b>46</b>	
<b>Ломжинская губ.</b>												
<i>Уѣзды:</i>												
Кольненскій . . . .	53.341	2.366	55.707	326	56.033	68.054	56.623	6.724	208	3.612	3	
Ломжинскій . . . .	30.913	1.457	32.370	5.477	37.847	90.103	68.681	11.701	2.620	6.027	5	
Мазовецкій . . . .	17.263	1.521	18.784	1.679	20.463	79.179	64.996	6.984	3.354	1.881	5	
Маковскій . . . .	24.861	3.821	28.682	1.467	30.149	53.531	31.938	18.005	3.188	6.421	11	
Островскій . . . .	44.000	9.369	53.369	3.150	56.519	89.070	72.753	7.654	1.099	5.290	2	
Остроленскій . . . .	59.246	4.527	63.773	911	64.684	79.256	66.234	9.843	2.777	4.901	4	
Щучинскій . . . .	25.049	2.222	27.271	5.295	32.566	69.850	51.814	3.573	1.013	4.689	—1	
<b>Итого въ губерніи</b>	<b>254.673</b>	<b>25.283</b>	<b>279.956</b>	<b>18.305</b>	<b>298.261</b>	<b>529.043</b>	<b>413.039</b>	<b>64.484</b>	<b>14.259</b>	<b>32.821</b>	<b>31</b>	
<b>Люблинская губ.</b>												
<i>Уѣзды:</i>												
Бѣлгородскій . . . .	78.720	—	78.720	2.098	80.818	101.987	83.122	12.073	1.891	5.049	7	
Грубешовскій . . . .	49.164	5.971	55.135	3.719	58.854	95.545	78.123	12.286	3.096	10.833	1	
Замостскій . . . .	71.578	4.475	76.053	1.865	77.918	103.088	85.721	12.181	3.447	11.006	1	
Красноставскій . . . .	52.881	11.407	64.288	2.746	67.034	96.059	76.576	7.999	287	9.179	—1	
Любартовскій . . . .	50.764	25.885	76.649	5.187	81.836	90.130	73.863	10.798	1.386	6.988	3	
Люблинскій . . . .	64.258	25.665	89.923	3.261	93.184	112.069	92.201	11.372	3.490	14.098	—2	
Н.-Александрійскій	69.376	16.397	85.773	7.492	93.265	146.643	115.634	12.392	12.445	8.424	3	
Томашовскій . . . .	51.313	9.733	61.046	2.362	63.408	88.382	72.761	6.416	250	8.286	—1	
Холмскій . . . .	72.889	28.642	101.531	3.980	105.511	143.272	111.898	22.841	5.796	13.061	9	
Яновскій . . . .	71.839	19.693	91.532	4.018	95.550	103.678	85.573	12.781	1.007	6.306	6	
<b>Итого въ губерніи</b>	<b>632.782</b>	<b>147.868</b>	<b>780.650</b>	<b>36.728</b>	<b>817.378</b>	<b>1.080.853</b>	<b>875.472</b>	<b>121.139</b>	<b>33.095</b>	<b>93.230</b>	<b>27</b>	
<b>Петроковская губ.</b>												
<i>Уѣзды:</i>												
Бендінскій . . . .	64.641	12.349	76.990	9.082	86.072	251.696	111.886	67.650	3.235	7.494	60	
Брезинскій . . . .	42.387	13.607	55.994	2.504	58.498	79.117	60.627	11.066	2.692	7.205	3	
Ласкій . . . .	50.713	11.242	61.955	3.902	65.857	105.892	78.862	16.793	2.184	9.876	6	
Лодзинскій . . . .	42.140	6.977	49.117	4.435	53.552	139.535	68.059	14.947	4.346	13.675	1	

Названія губерній и уѣздовъ	Поземельная собственность сельскаго и посадскаго населенія (въ десятинахъ).					Число сельскаго и посадскаго населенія					
	Крестьянскія земли			Посадскія земли	Крестьянскія и посадскія земли вмѣстѣ	Общее число сель- скаго и посадскаго населенія (пост. и непостоянн.)	Въ томъ числѣ			Общее число без- земельныхъ посе- лянъ въ 1901 году.	Увел. или уменьш. числа безземельн. посел. за 10 л. съ 1891 по 1901 г.
	Надѣльныя земли	Купленныя земли	Итого				Владѣющихъ землею	Безземельныхъ въ 1901 году			
Въ се- леніяхъ				Въ по- садахъ							
<i>Уѣзды:</i>											
Новорадомскій . . .	74.864	16.614	91.478	3.157	94.635	131.490	108.628	18.214	624	12.647	5.567
Петроковскій . . .	82.152	14.621	96.773	5.731	102.504	135.500	95.493	25.717	2.444	10.920	14.797
Равскій . . . . .	48.334	13.847	62.181	1.903	64.084	64.927	53.262	8.608	3.033	8.656	— 48
Ченстоховскій . . .	81.190	7.916	89.106	8.376	97.482	126.111	102.673	12.508	4.388	9.165	3.343
<b>Итого въ губерніи</b>	<b>486.421</b>	<b>97.173</b>	<b>583.594</b>	<b>39.090</b>	<b>622.684</b>	<b>1.034.268</b>	<b>679.490</b>	<b>175.503</b>	<b>22.946</b>	<b>79.638</b>	<b>95.865</b>
<b>Плоцкая губ.</b>											
<i>Уѣзды:</i>											
Липновскій . . . .	52.073	8.727	60.800	3.129	63.929	67.622	47.121	17.987	633	19.136	— 1.149
Млавскій . . . . .	40.650	8.140	48.790	2.454	51.244	76.777	59.430	14.609	1.921	11.857	2.752
Плоцкій . . . . .	36.359	7.182	43.541	1.191	44.732	65.184	45.223	12.326	5.091	15.381	— 3.055
Праснышскій . . .	39.182	947	40.129	2.087	42.216	59.820	43.183	14.203	1.641	7.281	6.922
Рыпинскій . . . . .	41.570	6.220	47.790	540	48.330	63.193	46.015	11.925	4.160	9.009	2.916
Серпецкій . . . . .	30.833	10.239	41.072	3.719	44.791	59.719	41.522	14.084	1.518	9.876	4.208
Цѣхановскій . . . .	29.226	2.605	31.831	—	31.831	62.755	44.391	17.844	—	12.594	5.250
<b>Итого въ губерніи</b>	<b>269.893</b>	<b>44.060</b>	<b>313.953</b>	<b>13.120</b>	<b>327.073</b>	<b>455.070</b>	<b>326.885</b>	<b>102.978</b>	<b>14.964</b>	<b>85.134</b>	<b>17.844</b>
<b>Радомская губ.</b>											
<i>Уѣзды:</i>											
Цѣлѣпскій . . . . .	68.481	25.332	93.813	9.680	103.493	129.325	102.138	11.512	4.146	3.134	8.378
Козеницкій . . . . .	73.350	22.135	95.485	7.098	102.583	116.109	96.214	9.449	7.171	6.181	3.268
Конскій . . . . .	60.444	8.102	68.546	2.500	71.046	110.573	97.932	9.841	84	4.466	5.375
Опатовскій . . . . .	53.219	16.200	69.419	8.042	77.461	132.891	98.004	16.328	4.876	11.014	5.314
Опочинскій . . . . .	72.485	25.895	98.380	3.617	101.997	107.876	78.989	19.080	4.878	6.047	13.033
Радомскій . . . . .	75.126	48.896	124.022	7.210	131.232	134.920	101.009	21.139	1.583	7.596	13.543
Сандомирскій . . . .	42.280	10.474	52.754	3.535	56.289	99.886	70.321	19.961	2.910	6.757	13.204
<b>Итого въ губерніи</b>	<b>445.385</b>	<b>157.034</b>	<b>602.419</b>	<b>41.682</b>	<b>644.101</b>	<b>831.580</b>	<b>644.607</b>	<b>107.310</b>	<b>25.648</b>	<b>45.195</b>	<b>62.115</b>
<b>Сувалкская губ.</b>											
<i>Уѣзды:</i>											
Августовскій . . . .	70.956	2.554	73.510	6.702	80.212	71.973	61.885	7.199	1.294	5.378	1.821
Владиславовскій . .	105.902	1.069	106.971	5	106.976	71.808	48.031	23.004	110	7.560	15.444
Волковышскій . . . .	70.827	610	71.437	2.897	74.334	59.598	44.710	13.696	977	13.179	517
Кальварійскій . . . .	73.735	1.051	74.786	1.548	76.334	64.690	48.072	14.750	1.284	8.859	5.891
Маріампольскій . . .	100.905	1.868	102.773	1.163	103.936	107.902	75.473	29.681	2.101	18.319	11.382
Сейнскій . . . . .	100.560	3.348	103.908	2.107	106.015	81.269	70.256	7.636	2.377	8.571	— 935
Сувалкскій . . . . .	90.317	1.163	91.480	6.006	97.486	72.366	61.477	6.177	2.943	6.561	— 384
<b>Итого въ губерніи</b>	<b>613.202</b>	<b>11.663</b>	<b>624.865</b>	<b>20.428</b>	<b>645.293</b>	<b>529.606</b>	<b>409.904</b>	<b>102.143</b>	<b>11.086</b>	<b>68.427</b>	<b>33.716</b>

Названія губерній  и  уѣздовъ	Поземельная собственность сельскаго и посадскаго населенія (въ десятинахъ).					Число сельскаго и посадскаго населенія						
	Крестьянскія земли			Посадскія земли	Крестьянскія и посадскія земли вмѣстѣ	Общее число сельскаго и посадскаго населенія (пост. и непостоянн.)	Въ томъ числѣ			Общее число безземельныхъ поселянъ въ 1901 году	Увел. или уменьш. числа безземельн.	
	Надѣльныя земли	Купленныя земли	Итого				Владѣющихъ землею	Безземельныхъ въ 1901 году				
				Въ селеніяхъ	Въ по-садахъ							
<b>Сѣдлецкая губ.</b>												
<i>Уѣзды:</i>												
Бѣльскій . . . . .	55.632	5.929	61.561	13.757	75.318	65.423	54.973	3.131	2.283	2.310		
Венгровскій . . . . .	43.333	7.737	51.070	2.893	53.963	72.831	61.548	10.417	88	6.423	3	
Влодавскій . . . . .	84.738	13.925	98.663	10.296	108.959	88.033	72.853	10.219	4.234	5.863	4	
Гарволинскій . . . . .	73.124	20.967	94.091	6.417	100.508	117.633	88.769	18.137	4.703	11.128	7	
Константиновскій . . . . .	55.933	5.787	61.720	4.212	65.932	66.018	53.616	5.619	2.991	6.905	-1	
Луковскій . . . . .	60.586	23.354	83.940	5.198	89.138	97.974	85.252	8.395	834	8.233		
Радинскій . . . . .	64.930	4.319	69.249	2.431	71.680	67.248	56.792	8.178	1.970	6.673	1	
Соколовскій . . . . .	29.728	2.321	32.049	12	32.061	63.796	54.295	7.684	1.817	7.204		
Сѣдлецкій . . . . .	34.322	7.035	41.357	3.680	45.037	65.008	56.091	3.633	280	4.551	-	
<b>Итого въ губерніи</b>	<b>502.326</b>	<b>91.374</b>	<b>593.700</b>	<b>48.896</b>	<b>642.596</b>	<b>703.964</b>	<b>584.189</b>	<b>75.413</b>	<b>19.200</b>	<b>59.290</b>	<b>16</b>	
<b>Всего въ 10 губ.</b>												
<b>Ц. П. . . . .</b>	<b>4.590.325</b>	<b>917.767</b>	<b>5.508.092</b>	<b>292.367</b>	<b>5.800.459</b>	<b>7.923.646</b>	<b>5.926.578</b>	<b>1.220.333</b>	<b>211.746</b>	<b>849.318</b>	<b>371</b>	

Изъ приведенной таблицы крестьянскаго землевладѣнія, изъ данныхъ XXI-го выпуска „Трудовъ“ Комитета, а равно изъ приводимыхъ въ настоящемъ выпускѣ данныхъ о размѣрахъ частнаго землевладѣнія въ десяти губерніяхъ Царства Польскаго,—можно составить себѣ болѣе или менѣе точное понятіе о количествѣ земель, состоящихъ во владѣніи крестьянъ, о размѣрахъ частновладѣльческихъ имѣній и о распредѣленіи тѣхъ и другихъ по губерніямъ, уѣздамъ и гминамъ Привислинскаго края.

Для наглядности приведемъ тѣ и другія данныя въ краткой губернской ихъ группировкѣ (въ десятинахъ):

Губерніи:	Крестьянскія надѣльныя земли въ 190 <sup>2</sup> / <sub>3</sub> г.	Крестьянскія купленныя земли въ 190 <sup>2</sup> / <sub>3</sub> г.	Всѣ частныя и маіоратныя имѣнія въ 1900 г.	Всѣ дворянскія имѣнія въ 1904 г.
Варшавская . . .	602.493	140.032	659.072	3.961.584 дес. или 35,1% всего пространства земли въ краѣ.
Калишская . . .	399.118	123.871	424.655	
Кѣлецкая . . .	384.032	79.409	346.568	
Ломжинская . . .	254.673	25.283	356.675	
Люблинская . . .	632.782	147.868	631.525	
Петроковская . . .	486.421	97.173	373.895	
Плоцкая . . .	269.893	44.060	407.835	
Радомская . . .	445.385	157.034	361.171	
Сувалкская . . .	613.202	11.663	233.789	
Сѣдлецкая . . .	502.326	91.374	484.492	
Итого въ 10 г. края	4.590.325	917.767	4.279.677	

5.508.092

или 48,8%

или 37,9%

всего пространства земли въ краѣ (11.297.029 десятинъ).

Уже изъ данныхъ XXI-го выпуска „Трудовъ“ Комитета усматривается, что въ одно только десятилѣтіе 1894—1903 гг. поземельная собственность сельскаго населенія въ Привислинскомъ краѣ увеличилась болѣе чѣмъ на полъ милліона десятинъ, то-есть болѣе чѣмъ на милліонъ морговъ. А именно: количество крестьянской земли въ краѣ за эти годы было таково: въ Варшавской губ. въ 1894 г. — 651.444 дес., въ 1903 г. на 91.083 дес. больше; въ Калишской губ. въ 1894 г.

—428.794 дес., въ 1903 г. на 94.195 дес. больше; въ Кѣлецкой губ. въ 1894 г.—391.725 дес., въ 1903 г. на 71.716 дес. больше; въ Ломжинской губ. въ 1894 г.—261.443 дес., въ 1903 г. на 18.513 дес. больше; въ Люблинской губ. въ 1894 г.—671.296 дес., въ 1903 г. на 109.354 дес. больше; въ Петроковской губ. въ 1894 г.—517.153 дес., въ 1903 г. на 66.441 дес. больше; въ Плоцкой губ. въ 1894 г.—283.665 дес., въ 1903 г. на 30.288 дес. больше; въ Радомской губ. въ 1894 г.—522.816 дес., въ 1903 г. на 79.603 дес. больше; въ Сувалкской губ. въ 1894 г.—620.134 дес., въ 1903 г. на 4.731 дес. больше; въ Сѣдлецкой губ. въ 1894 г.—523.023 дес., въ 1903 г. на 70.677 дес. больше; во всемъ же Царствѣ Польскомъ въ 1894 г. было крестьянской земли 4.871.493 дес., а въ 1904 г. на 636.599 дес. больше.

Что касается посадскаго землевладѣнія, то, какъ мы уже однажды замѣтили, размѣры его вообще мало измѣняются съ годами и довольно устойчивы. Такъ, количество посадской земли въ краѣ за 1894—1903 годы было слѣдующее: въ Варшавской губ. въ 1894 г.—24.749 дес., въ 1903 г.—24.425 дес., въ Калишской губ. въ 1894 г.—21.464 дес., въ 1903 г.—22.252 дес.; въ Кѣлецкой губ. въ 1894 г.—26.250 дес., въ 1903 г.—27.441 дес.; въ Ломжинской губ. въ 1894 г.—18.963 дес., въ 1903 г.—18.305 дес.; въ Люблинской губ. въ 1894 г.—34.557 дес., въ 1903 г.—36.728 дес.; въ Петроковской губ. въ 1894 г.—39.541 дес., въ 1903 г.—39.090 дес.; въ Плоцкой губ. въ 1894 г.—12.504 дес., въ 1903 г.—13.120 дес., въ Радомской губ. въ 1894 г.—41.631 дес., въ 1903 г.—41.682 дес.; въ Сувалкской губ. въ 1894 г.—21.778 дес., въ 1903 г.—20.428 дес.; въ Сѣдлецкой губ. въ 1894 г.—48.483 дес., въ 1903 г.—48.896 дес.; во всемъ-же Привислинскомъ краѣ въ 1894 г. было посадской земли — 289.920 дес., а въ 1903 г.—292.367 десятинъ.

Изъ приведенной выше таблицы также усматривается, что вся поземельная собственность крестьянъ въ десяти губерніяхъ Привислинскаго края къ началу 1904 года равнялась 5.508.092 десятинамъ или 10.748.157 моргамъ, что составляетъ 48,8% всего пространства земли въ краѣ. При этомъ средняя величина крестьянскаго надѣльнаго хозяйства доходила до 6 десятинъ или 12 морговъ, а средній размѣръ купленныхъ отъ некрестьянъ участковъ равнялся 5 десятинамъ или



10 моргамъ. Поземельная-же собственность посадскаго населенія за то-же время равнялась - 292.367 десятинамъ или 570.507 моргамъ, что составляетъ 2,6% всего пространства земли въ краѣ. Общая-же цифра крестьянскихъ и посадскихъ земель въ Царствѣ Польскомъ равнялась —5.800.459 десятинамъ или 11.318.664 моргамъ, то-есть 51,4% всего пространства Привислинскаго края.

Такимъ образомъ, что касается распредѣленія общаго количества крестьянскихъ земель въ Царствѣ Польскомъ, то за 1903 годъ оно представляется въ слѣдующемъ видѣ: Крестьянскихъ надѣльныхъ земель въ десяти губерніяхъ края было—4.590.325 десятинъ или 8.957.282 морговъ; крестьянскихъ купленныхъ отъ некрестьянъ земель было—917.767 десятинъ или 1.790.875 морговъ; итого крестьянскихъ надѣльныхъ и купленныхъ земель вмѣстѣ было въ краѣ -5.508.092 десятины или 10.748.157 морговъ. Земель, принадлежащихъ жителямъ посадовъ, было за тотъ-же годъ, какъ было замѣчено выше,—292 367 десятинъ или 570.507 морговъ. А всего сельскому и посадскому населенію принадлежало, какъ было тоже указано выше,—5.800.459 десятинъ или 11.318 664 морговъ земли.

Согласно даннымъ Центральнаго Статистическаго Комитета, обнаруженнымъ въ 1906 году, по отдѣльнымъ частямъ Имперіи % сельскаго населенія къ общему числу жителей выражается въ слѣдующихъ отношеніяхъ: въ Европейской Россіи - 87,7%, въ *Привислинскихъ губерніяхъ*—77,9%, на Кавказѣ—88,7%, въ Сибири 92,0%, въ Средне-азиатскихъ областяхъ—87,5%, въ Финляндіи—86,8%, вообще по Имперіи - 87,2%. По сословіямъ-же населеніе Россіи, не считая Финляндіи, распредѣляется такъ, что изъ 1000 человекъ жителей крестьянъ насчитывается 771. Вся-же цифра крестьянъ (съ инородцами и казаками), какъ общая группа мелкихъ землевладѣльцевъ, составляетъ въ общемъ для всей Россіи 86%; изъ отдѣльныхъ-же частей государства группа эта составляетъ въ Средней Азіи—97,2%, въ Сибири—90,0%, на Кавказѣ—86,7%, въ Европейской Россіи 86,3%, въ Привислинскомъ краѣ—73,1%.

„Хотя сельско-хозяйственная дѣятельность всюду въ Россіи является значительно первенствующею надъ всѣми другими, но сравнитель-

но наиболѣе лицъ занято ею въ Средней Азіи (около 83%), затѣмъ въ Сибири (свыше 80%) и на Кавказѣ (около 79%); наименѣе-же въ Привислинскомъ краѣ — всего 56,6%<sup>1)</sup>. Что касается отдѣльныхъ губерній Царства Польскаго, то сельско-хозяйственная дѣятельность наименѣе развита въ губерніяхъ Петроковской (39,5%) и Варшавской (35,9%).<sup>2)</sup>

Что-же касается безземельнаго сельскаго пролетаріата, то уменьшеніе его въ Привислинскомъ краѣ началось уже со времени великой крестьянской реформы 1864 года, когда громадное количество бездомнаго и безземельнаго люда было превращено въ осѣдлыхъ земледѣльцевъ. Но кромѣ надѣла крестьянъ землею указы 1864 года имѣли и другія весьма важныя для края стороны.

Аграрная сторона крестьянской реформы 19 февраля 1864 года, говоритъ *А. А. Корниловъ*, имѣла то значеніе, что она освобождала крестьянина отъ той матеріальной зависимости его отъ помѣщика, которая выражалась въ различнаго рода повинностяхъ, лежавшихъ на крестьянскихъ усадьбахъ. Въ этомъ отношеніи радикальность и полнота самыхъ постановленій закона, а равно точность и быстрота осуществленія этого закона на практикѣ находятся внѣ всякаго сомнѣнія и спора. При энергичномъ и, можно сказать, блестящемъ,—по быстротѣ и точности,—проведеніи реформы въ жизнь, всякая экономическая зависимость, основывавшаяся на остаткахъ вотчиннаго права, была немедленно и вполне уничтожена реформой 1864 года. Передъ главнымъ дѣятелемъ реформы Милютинымъ лежала одна великая задача того времени — освободить крестьянина отъ всякой зависимости, въ томъ числѣ и экономической, отъ помѣщика. Въ шестидесятыхъ годахъ онъ могъ это сдѣлать, только укрѣпивъ за крестьянами въ собственности тѣ подворные участки земли, которыми они уже владѣли раз-

1) Наоборотъ, обрабатывающая промышленность, ремесла и горный промыселъ наиболѣе развиты въ Привислинскомъ краѣ, гдѣ ими занято около 15½%, затѣмъ въ Европейской Россіи (около 10%), наименѣе-же на Кавказѣ и въ Средней Азіи.

2) „Пространство и населеніе Россіи въ 1905 году“ (Изъ Ежегодника Россіи 1905 года), Изданіе Центральнаго Статистическаго Комитета Министерства Внутреннихъ Дѣлъ, С.-Петербургъ, 1906, стр. 71, 98—99, 118 и друг.

дѣльно и неотъемлемо, но только въ известной зависимости отъ помѣщика. Главное значеніе и достоинство его аграрной реформы и заключались въ разрушеніи этой зависимости<sup>1)</sup>.

Съ дальнѣйшимъ проведеніемъ въ жизнь указовъ 1864 года, количество безземельнаго сельскаго населенія постепенно сокращалось, и если „безземельные” и не исчезли вовсе, то во всякомъ случаѣ относительныя цифры ихъ значительно понизились. Это въ особенности стало замѣтно въ послѣдніе годы прошедшаго XIX столѣтія и въ первые годы текущаго XX-го столѣтія. При этомъ нельзя не отмѣтить слѣдующія общія соображенія по сему предмету.

„Устраненіе сельскаго пролетаріата въ послѣднее время стало осуществимо легче, чѣмъ когда-либо, вслѣдствіе продолжающагося въ краѣ, да и во всей Европѣ, земледѣльческаго кризиса, вызвавшаго большое паденіе цѣнъ на хлѣбъ, а потому и цѣнъ на землю. При теперешнихъ низкихъ цѣнахъ на хлѣбъ, для громаднаго числа крупныхъ землевладѣльцевъ сдѣлалось положительно невыгоднымъ веденіе хозяйства. Поэтому масса помѣщиковъ желаетъ возможно скорѣе продать свои земли. Единственными сколько-нибудь выгодными покупателями этихъ земель въ настоящее время могутъ быть только крестьяне, которымъ земля нужна для производства хлѣба не для продажи и вывоза за-границу, а главнымъ образомъ для пропитанія себя и своихъ семей. Со времени открытія въ Царствѣ Польскомъ Отдѣленій Крестьянскаго Банка замѣчается уже нѣкоторое увеличеніе числа крестьянъ-собственниковъ изъ среды безземельныхъ крестьянъ, являющихся въ здѣшнемъ краѣ главными покупателями земли”. И дѣйствительно, какъ мы отмѣчали уже въ свое время, во владѣніи безземельныхъ въ губерніяхъ Привислинскаго края нахо-

---

<sup>1)</sup> А. А. Корниловъ. Очерки по исторіи общественнаго движенія и крестьянскаго дѣла въ Россіи, Спб., 1905; Судьба крестьянской реформы въ Царствѣ Польскомъ, глава XI, стр. 426, 433, 434 и др.

Н. А. Милютинъ. Исслѣдованія въ Царствѣ Польскомъ, по Высочайшему повелѣнію произведенныя; томъ III, Матеріалы по дѣламъ Царства Польскаго, 1864; и друг.

дится нынѣ 553.048 десятинъ, что въ общей цифрѣ купленныхъ крестьянами земель (917.767 десятинъ) составляетъ около  $\frac{2}{3}$  или 62%.

Но кромѣ того, какъ это указывалось уже и ранѣе, „для облегченія безземельнымъ и малоземельнымъ крестьянамъ покупать землю при посредствѣ Крестьянскаго Банка, было бы необходимо предоставить этому учрежденію право не только продавать, но и отдавать этимъ крестьянамъ земельные участки въ безсрочную или по крайней мѣрѣ долгосрочную аренду. Опытъ дѣятельности Крестьянскаго Банка въ Россіи показалъ, что иногда крестьяне, истративъ большую часть своихъ наличныхъ денегъ на доплаты къ банковымъ ссудамъ, доходившія въ Имперіи, напримѣръ въ 1890 году, до 37% продажныхъ цѣнъ земли, остаются потомъ безъ оборотнаго капитала, необходимаго для веденія хозяйства на приобрѣтенныхъ участкахъ. Не имѣя ни скота, ни земледѣльческихъ орудій, ни сѣмянъ для посѣвовъ, нѣкоторые крестьяне въ скоромъ времени оказывались иногда несостоятельными должниками Банка и лишались недавно приобрѣтенной земли за недоимки. Но тѣ же крестьяне, въ качествѣ безсрочныхъ арендаторовъ, уплативъ аренду, составляющую незначительную часть продажной стоимости участковъ, будутъ имѣть въ своемъ распоряженіи, для исправнаго веденія хозяйства, всю остальную сумму своихъ наличныхъ средствъ, которыя имъ, въ случаѣ покупки земли, пришлось-бы уплатить полностью продавцу<sup>1)</sup>“.

Изъ общей цифры крестьянскихъ земель, по свѣдѣніямъ до сен-

---

<sup>1)</sup> Необходимость такихъ мѣръ въ послѣднее время была вполне признана, напримѣръ, прусскимъ правительствомъ, которое законами 27 іюля 1890 и 7 іюля 1891 года возложило на рентные банки и генеральныя комиссіи въ разныхъ провинціяхъ обязанность оказанія содѣйствія приобрѣтенію безземельными крестьянами поземельной собственности путемъ ежегодныхъ взносовъ до погашенія долга. Цѣль этихъ мѣръ—сдѣлать земледѣльческихъ рабочихъ, состоящихъ большею частію изъ безземельныхъ крестьянъ, осѣдлымъ населеніемъ (*sesshaft machen*), съ выгодой не только для нихъ самихъ, но и для помѣщиковъ, которымъ обезпечивается такимъ образомъ большое удобство—имѣть по близости достаточное количество осѣдлыхъ рабочихъ.

тября мѣсяца 1899 года, заложенныхъ въ Земскомъ Кредитномъ Обществѣ участковъ крестьянской земли было — 308, общимъ пространствомъ 35.766 морговъ 133½ прента<sup>1)</sup>, въ томъ числѣ участковъ, состоящихъ изъ одной крестьянской-надѣльной земли, — 272, пространствомъ 33.710 морговъ 246 прентовъ и участковъ смѣшанныхъ, т. е. состоящихъ частью изъ надѣльной и частью изъ дворской земли, пріобрѣтенной крестьянами въ собственность—36, при чемъ пространство одной крестьянской (надѣльной) земли въ этихъ участкахъ составляло 2.055 морговъ 187½ прентовъ. По отношенію къ общему пространству крестьянской земли въ губерніяхъ Царства Польскаго, заложенные въ Кредитномъ Обществѣ 272 участка составляютъ лишь 0,3%. (См. записку члена нашего Комитета М. Д. Скрябина, доложенную въ засѣданіи Особой Коммиссіи, учрежденной съ Высочайшаго соизволенія для изслѣдованія крестьянскаго дѣла въ губерніяхъ Царства Польскаго, 14 янв. 1900 г.).

Вотъ почему Коммиссіею сенатора И. Г. Подгородникова и былъ выработанъ законопроектъ объ отмѣнѣ дѣйствія 91-ой статьи Устава Земскаго Кредитнаго Общества о правѣ Общества принимать въ залогъ крестьянскіе поземельные участки, пространствомъ не менѣе 90 морговъ. Именно: статья 91 допускала возможность, посредствомъ залога крестьянскихъ усадебъ болѣе 90 морговъ (записанныхъ въ таблицы, или образовавшихся путемъ собиранія земли) въ Земскомъ Кредитномъ Обществѣ, отчуждать эти земли, при продажѣ за долги Обществу, — въ некрестьянскіе руки. Въ цѣляхъ недопущенія перехода этимъ путемъ крестьянскихъ земель въ собственность лицъ некрестьянскаго сословія и распространенія на нихъ общихъ ограниченій, существующихъ нынѣ для отчужденія крестьянскихъ участковъ, — и было выставлено Коммиссіею требованіе объ отмѣнѣ дѣйствія статьи 91-ой.

Что-же касается распредѣленія общаго числа сельскаго и посад-

---

<sup>1)</sup> Означенная цифра (35.766 морговъ), по ея незначительности, не можетъ, конечно, существенно измѣнять общаго и относительнаго характера распредѣленія всѣхъ частныхъ земель, заложенныхъ въ Земскомъ Кредитномъ Обществѣ (въ 1892/3 году — 7.296.713 морговъ, а въ 1900/1 году — 6.597.276 морговъ).

скаго населенія въ Царствѣ Польскомъ, то за то-же приблизительно время (къ началу 1901 года) оно представляется въ такомъ видѣ: Общее число наличныхъ душъ сельскаго и посадскаго населенія (постояннаго и непостояннаго) въ десяти губерніяхъ Привислинскаго края равнялось 7.923.646 человекъ<sup>1)</sup>. Въ этомъ числѣ (7.923.646) было: сельскихъ и посадскихъ жителей, владѣющихъ землею, 5.926.578 человекъ. Безземельныхъ-же было за это время въ селеніяхъ — 1.220.333 человекъ, въ посадахъ — 211.746 человекъ; а всего безземельныхъ въ 1901 году было 1.432.079 человекъ.

При этомъ интересно отмѣтить тотъ фактъ, что десять лѣтъ передъ тѣмъ, въ 1891 году, общее число безземельныхъ поселянъ въ Привислинскомъ краѣ равнялось 849.318 человекъ. Такимъ образомъ за десять лѣтъ, съ 1891 по 1901 годъ, общее число безземельныхъ поселянъ въ десяти губерніяхъ Царства Польскаго увеличилось на 371.015 человекъ, что, при общемъ колоссальномъ ростѣ населенія въ краѣ, можетъ считаться явленіемъ вполне естественнымъ.

Вообще-же, общая цифра безземельныхъ составляетъ не столь значительный процентъ въ общемъ числѣ сельскаго и посадскаго населенія, и еще менѣе значительный процентъ въ общемъ числѣ наличнаго постояннаго и непостояннаго населенія въ краѣ. А, именно, въ 1891

---

<sup>1)</sup> Припомнимъ кстати, что за другіе, болѣе ранніе и болѣе поздніе годы общее число сельскаго и посадскаго населенія въ десяти губерніяхъ Привислинскаго края равнялось: къ началу 1889 года—6.679.822 человекъ (при общей цифрѣ населенія 8.124.868 человекъ); къ началу 1890 года — 6.791.755 человекъ (при общей цифрѣ населенія 8.256.562 человекъ); къ началу 1893 года—7.213.088 человекъ (при общей цифрѣ населенія 8.808.969 человекъ); по переписи 1897 года — 7.243.591 человекъ (при общей цифрѣ населенія 9.402.253 человекъ); къ началу 1901 года, какъ это указано выше—7.923.646 человекъ; къ началу 1904 года—9.242.387 человекъ (при общей цифрѣ населенія 11.588.585 человекъ); къ началу 1905 года — 8.920.601 человекъ безъ Сосновицъ и 8.981.539 человекъ съ Сосновицами, которыя бы преобразованы въ городъ въ 1905 году (при общей цифрѣ населенія — 11.312.275 человекъ).

году число безземельныхъ (849.318 человекъ) составляло приблизительно 12,5% общей цифры сельскихъ и посадскихъ жителей (въ 1890 году 6.791.755 человекъ) и около 10,3% всего наличнаго населенія Царства Польскаго (въ 1890 году 8.256.562 человека). Въ 1901-же году число безземельныхъ поселянъ (1.220.333 человека) составляло 15,4% общей цифры сельскаго и посадскаго населенія (7.923.646 человекъ) и около 10,5% всего наличнаго населенія десяти губерній Привислинскаго края (въ 1903 году 11.588.585 человекъ). Иначе говоря, общее число безземельныхъ поселянъ въ здѣшнемъ краѣ возросло за десять лѣтъ (1891—1901) на 371.015 человекъ или на 43,7%; общее-же число населенія въ краѣ за то-же приблизительно время возросло на 3.332,023 человека, то-есть на 40,4%.

Все вышеизложенное служить нѣкоторымъ доказательствомъ болѣе или менѣе удовлетворительнаго и относительно равномернаго распределенія поземельной собственности среди крестьянскаго населенія въ Привислинскомъ краѣ.

## З а к л ю ч е н і е.

---

Все предъидущее изложеніе и приведенныя выше цифровыя данныя по статистикѣ частнаго землевладѣнія позволяютъ намъ придти къ слѣдующимъ выводамъ.

Частныя и маіоратныя имѣнія, общее пространство коихъ равняется—8.351.103 моргамъ (4 279.677 десятинъ), обнимаютъ собою крупную и среднюю частную поземельную собственность въ Привислинскомъ краѣ и составляютъ 37,9% всего пространства земли въ краѣ. При этомъ, частныя имѣнія, заложенныя въ Земскомъ Кредитномъ Обществѣ, составляютъ главный контингентъ крупной и средней поземельной собственности въ краѣ. Означенныхъ имѣній (заложенныхъ въ З. К. О.) нынѣ насчитывается 9.646, пространствомъ 6.597.276 морговъ (3.380.896 десятинъ) и они составляютъ 79,0% въ общемъ числѣ частной поземельной собственности въ краѣ. Незаложенныя частныя имѣнія занимаютъ пространство около 1.076.915 морговъ (551.885 десятинъ), что составляетъ 12,9% въ общемъ числѣ частной поземельной собственности. Имѣнія-же маіоратныя, пространство коихъ нынѣ равняется лишь —676.912 моргамъ (346.896 десятинъ), составляютъ только 8,1% въ общемъ числѣ частной поземельной собственности въ десяти губерніяхъ Царства Польскаго, при чемъ въ десяти уѣздахъ края маіоратовъ вовсе не имѣется.

Изъ числа имѣній, заложенныхъ въ Земскомъ Кредитномъ Обществѣ, преобладающими являются имѣнія размѣромъ отъ 300 до 1000



морговъ, коихъ уже къ 1893 году насчитывалось около 4.000. Имѣній размѣромъ отъ 1.000 до 3.000 морговъ за то-же время было немного болѣе полутора тысячъ, имѣній-же свыше 3.000 морговъ всего только 282. Такимъ образомъ, въ частномъ землевладѣннн десяти губерній Привислинскаго края преобладаетъ средняя форма (300—1.000 морговъ, приблизительно 150—500 десятинъ). Имѣній, превышающихъ эти размѣры весьма немного; большинство изъ нихъ приближается къ этимъ среднимъ размѣрамъ.

Уже въ XXI-мъ выпускѣ „Трудовъ Варшавскаго Статистическаго Комитета“ было отмѣчено весьма незначительное количество такъ называемыхъ карликовыхъ, малыхъ хозяйствъ въ общемъ составѣ мелкаго (крестьянскаго) землевладѣннн въ десяти губерніяхъ Царства Польскаго: большинство-же мелкихъ хозяйствъ приближается здѣсь къ среднимъ размѣрамъ. На ряду съ этимъ надо отмѣтить и ту особенность края, что и въ составѣ крупнаго (дворскаго) землевладѣннн, хозяйствъ, значительно отступающихъ отъ среднихъ размѣровъ, т. е. хозяйствъ особенно грандіозныхъ, въ здѣшнихъ губерніяхъ насчитывается очень немного. Такое хозяйство, какъ ординація (маіоратъ) графовъ Замоискихъ пространствомъ 100.665 морговъ, составляетъ уже исключеніе, почему въ статистическихъ свѣдѣнннхъ Земскаго Кредитнаго Общества оно даже выдѣляется въ спеціальную графу.

Чтобы еще разъ окинуть общимъ взглядомъ всѣ виды частной поземельной собственности въ Привислинскомъ краѣ, приведемъ нѣсколько краткихъ сводныхъ свѣдѣннн, характеризующихъ общее состояніе частныхъ и маіоратныхъ имѣній за десятилѣтіе 1892—1901 гг.

Изъ этихъ общихъ данныхъ, по вопросу о частномъ землевладѣннн въ краѣ, усматривается слѣдующее:

I. Частныхъ имѣній, заложенныхъ въ Земскомъ Кредитномъ Обществѣ въ 189<sup>2</sup>/<sub>3</sub> году насчитывалось въ Привислинскомъ краѣ 9.251 пространствомъ въ 3.739.336 десятинъ или 7.296.713 морговъ; при чемъ средняя величина имѣній для всего края равнялась 404 десятинамъ или 789 моргамъ.

Частныхъ имѣній, заложенныхъ въ Земскомъ Кредитномъ Обществѣ въ 190<sup>0</sup>/<sub>1</sub> году насчитывалось въ десяти губерніяхъ края 9.646

пространствомъ въ 3.380.896 десятинь или 6.597.276 морговъ; при чемъ средняя величина имѣній для всего края равнялась 350 десятинамъ или 684 моргамъ.

Частныхъ незаложенныхъ имѣній въ 189 $\frac{2}{3}$  году было въ Привислинскомъ краѣ около 484.712 десятинь или 945.838 морговъ, а въ 190 $\frac{1}{1}$  году—около 551.885 десятинь или 1.076.915 морговъ.

Маіоратныя имѣнія въ 1895 году занимали въ десяти губерніяхъ Царства Польскаго около 366.629 десятинь или около 715.418 морговъ, а въ 190 $\frac{1}{1}$  году 346.896 десятинь или 676.912 морговъ.

II. Распредѣленіе означеннаго пространства частныхъ маіоратныхъ имѣній вообще въ 190 $\frac{1}{1}$  году по угодіямъ таково: Въ общемъ пространствѣ частныхъ имѣній въ краѣ (7.674.191 морговъ) было: пахатной земли и луговъ 4.679.415 морговъ т. е. 61,0%, лѣсовъ 2.201.913 морговъ т. е. 28,7%, прочей земли 792.863 морга т. е. 10,3%.

Въ общемъ пространствѣ маіоратныхъ земель въ Привислинскомъ краѣ (676.912 морговъ) было: пахатной земли и луговъ 399.983 морга т. е. 59,1%, лѣсовъ 213.808 морговъ т. е. 31,6%, прочей земли 63.121 моргъ т. е. 9,3%.

Въ общемъ-же пространствѣ всѣхъ частныхъ и маіоратныхъ имѣній вмѣстѣ (8.351.103 морга) было: пахатной земли и луговъ 5.079.398 морговъ т. е. 60,8%, лѣсовъ 2.415.721 моргъ т. е. 28,9%, прочей земли 855.984 морга т. е. 10,3%.

III. Что касается распредѣленія по угодіямъ частныхъ, заложенныхъ и незаложенныхъ имѣній въ 190 $\frac{1}{1}$  году, въ особенности, то оно представляется въ слѣдующемъ видѣ.

Въ общемъ пространствѣ заложенныхъ въ Земскомъ Кредитномъ Обществѣ имѣній (6.597.276 морговъ) было: пахатной земли и луговъ 4.108.794 морга т. е. 62,3%, лѣсовъ 1.791.637 морговъ т. е. 27,1%, прочей земли 696.845 морговъ т. е. 10,6%.

Въ общемъ-же пространствѣ незаложенныхъ имѣній (около 1.076.915 морговъ) было: пахатной земли и луговъ около 570.621 морговъ т. е. 53,0%, лѣсовъ около 410.276 морговъ т. е. 38,1%, прочей земли около 96.018 морговъ т. е. 8,9%.

IV. Далѣе, что касается оцѣнки и задолженности имѣній, заложенныхъ въ Земскомъ Кредитномъ Обществѣ за 189<sup>2</sup>/<sub>3</sub>—190<sup>0</sup>/<sub>1</sub> годы, то эта сторона вопроса освѣщается вполнѣ слѣдующими данными.

Въ 189<sup>2</sup>/<sub>3</sub> году всѣхъ заложенныхъ въ З. К. О. имѣній, какъ замѣчено выше, было 9.251 пространствомъ 7.296 713 морговъ. Ипотечная оцѣнка ихъ равнялась 321.505.446 рублей, т. е. 44,06 среднимъ числомъ на моргъ. Окончательная-же оцѣнка ихъ равнялась 318.538 633 рубля, т. е. 43,65 среднимъ числомъ на моргъ.

Общая сумма долговъ въ 189<sup>2</sup>/<sub>3</sub> году равнялась 210.108.563 рубля, т. е. 65,9%, такъ что на 1 моргъ приходилось 28,79 рублей долга.

Въ 190<sup>0</sup>/<sub>1</sub> году всѣхъ заложенныхъ въ З. К. О. имѣній, какъ одинаково замѣчено выше, было 9.646 пространствомъ 6 597.276 морговъ. Окончательная оцѣнка ихъ равняется 298.481.079 рублямъ, т. е. 45,2 среднимъ числомъ на моргъ.

Общая сумма долговъ въ 1900 году равнялась 122.174.339 рублямъ, т. е. 40,9%, такъ что на 1 моргъ приходилось 18,5 рублей долга.

V. Наконецъ, что касается вопроса о томъ, насколько увеличилось или уменьшилось число и пространство частныхъ и маіоратныхъ имѣній за 1892—1901 годы, то отвѣтъ на этотъ вопросъ даютъ слѣдующія окончательныя цифры:

Частныя, заложенныя въ Земскомъ Кредитномъ Обществѣ, имѣнія, числомъ 9.251, къ 1893 году, какъ было замѣчено выше, занимали въ Царствѣ Польскомъ пространство въ 7.296.713 морговъ или 3.739.336 десятинъ, т. е. 81,4% общаго пространства частныхъ и маіоратныхъ земель. Пространство частныхъ незаложенныхъ имѣній за тотъ-же годъ не можетъ быть съ точностію установлено; приблизительно-же оно равнялось 945.833 моргамъ или 484.712 десятинамъ, т. е. 10,6%. Пространство-же маіоратныхъ земель за 1895 годъ достигало около 715.418 морговъ или около 366.629 десятинъ, т. е. 8,0%. А вся частная дворская поземельная собственность обнимала въ 1894 году 8.957.969 морговъ или 4.590.677 десятинъ, что составляло 40,6% всего пространства земли въ краѣ (11.297.029 десятинъ).

Въ 1900/1 году: частныя имѣнія, заложенныя въ Земскомъ Кредитномъ Обществѣ, числомъ 9.646, занимали пространство въ 6.597.276 морговъ или 3.380.896 десятинь, т. е. 79,0% общаго пространства частныхъ и маіоратныхъ земель; частныя незаложенныя имѣнія — ок. 1.076.915 морговъ или 551.885 десятинь, т. е. 12,9%; маіоратныя имѣнія за тотъ-же годъ—676.912 морговъ или 346.896 десятинь, т. е. 8,1%. А вся частная поземельная собственность обнимала 8.351.103 морга или 4.279.677 десятинь, что составляетъ 37,9% всего пространства земли въ краѣ (11.297.029 десятинь).

Общее-же пространство всѣхъ дворскихъ земель въ 1904 году равнялось 7.730.395 моргамъ или 3.961.584 десятинамъ, что составляетъ 35,1% всего пространства земли въ краѣ.

Такимъ образомъ, за 1893—1900 годы число заложенныхъ въ Земскомъ Кредитномъ, Обществѣ имѣній увеличилось на 395 имѣній, т. е. на 4,3%; пространство-же заложенныхъ въ З. К. О. имѣній уменьшилось на 699.437 морговъ или 358.440 десятинь, т. е. на 9,6%. Пространство незаложенныхъ частныхъ имѣній за 1893/4 - 1900 годы увеличилось приблизительно на 131.082 морга или 67.173 дес., т. е. на 13,9%. Пространство-же маіоратныхъ имѣній за 1895 - 1900 годы уменьшилось на 38.506 морговъ или 19.733 десятины, т. е. на 5,4%. Такимъ образомъ, общее пространство частныхъ и маіоратныхъ имѣній за 1893/4—1900 годы уменьшилось приблизительно на 606.867 морговъ или 311.000 десятинь, т. е. на 6,8%.

Далѣе, за 1900—1904 годы пространство всѣхъ дворскихъ земель уменьшилось приблизительно еще на 620.708 морговъ или 318.093 десятины, т. е. на 7,4%. Такъ что за весь періодъ 1893/4—1903/4 г. г. пространство всѣхъ дворскихъ земель уменьшилось на 1.227.574 морга или 629.093 десятины, т. е. на 13,7%.

Въ общемъ-же можно сказать о частномъ землевладѣніи въ Привислинскомъ краѣ слѣдующее:

Средняя величина частновладѣльческихъ земель въ десяти губерніяхъ здѣшняго края ниже средней величины частновладѣльческихъ земель въ остальныхъ губерніяхъ Имперіи. А именно, какъ было замѣчено выше, средняя величина частныхъ имѣній, заложенныхъ въ Земскомъ Кредитномъ Обществѣ, въ 1892 году составляла по десяти губерніямъ Привислинскаго края — 789 морговъ или 404 десятины, а въ 1901 году — 684 морга или 350 десятинь.

Общее пространство частновладѣльческихъ земель въ краѣ точно также не особенно велико и въ общемъ имѣетъ даже тенденцію къ уменьшенію. А именно, какъ одинаково было замѣчено выше, въ 1894 году всей частной дворской земли было въ краѣ 4.590.677 десятинь. Въ 1900 году всей частной земли было уже 4.279.77 десятинь, то есть за шесть лѣтъ съ 1894 по 1900 годъ свыше чѣмъ на 300.000 дес менѣе. Въ 1904 году частной дворской земли было уже еще менѣе, а именно 3.961.584 десятины; иначе говоря, за пять лѣтъ съ 1900 по 1904 годъ общее количество дворскихъ земель уменьшилось опять свыше чѣмъ на 300.000 дес. А за весь періодъ съ 1894 по 1904 годъ количество частной дворской земли уменьшилось свыше чѣмъ на 600.000 десятинь.

Что-же касается земель крестьянскихъ, то въ десяти губерніяхъ Царства Польскаго, крестьянской поземельной собственности насчитывается 5.508.092 десятины или 48,8% всего пространства земли въ краѣ; (дворской-же земли — 3.961.584 десятины или 35,1% общаго пространства края). При этомъ средняя величина крестьянскихъ надѣль-

ныхъ хозяйствъ доходить до 6 десятинъ (12 морговъ), а средніе размѣры купленныхъ отъ некрестьянъ участковъ ограничиваются 5 десятинами (10 моргами).

Что касается вопроса о *сервитутахъ*, коими пользуются крестьяне, то можно припомнить (см. выпускъ XXIV), что процентъ усадебъ, отказавшихся отъ сервитутовъ съ 1864 по 1903 годъ, равняется 62,5%; процентъ-же усадебъ, сохранившихъ сервитуты къ 1903 году, ограничивается только 37,5%; но съ теченіемъ времени должна послѣдовать замѣна и этихъ оставшихся отъ прежнихъ годовъ сервитутовъ<sup>1)</sup>.

Вопросъ-же о *черезполосности* крестьянскихъ (и дворскихъ) земель разсмотрѣнъ ниже (см. далѣе „Приложеніе“: „Черезполосность въ десяти губерніяхъ Царства Польскаго по трудамъ мѣстныхъ комитетовъ о нуждахъ сельско-хозяйственной промышленности“).

Наконецъ, что касается вопроса о числѣ *безземельныхъ*, то за десять лѣтъ, съ 1891 по 1901 годъ, общее число безземельныхъ поселянъ въ десяти губерніяхъ Царства Польскаго увеличилось на 371.015 человекъ, что, какъ было замѣчено выше, при общемъ колоссальномъ ростѣ населенія въ краѣ, можетъ считаться явленіемъ вполне естественнымъ. Въ 1891 году число безземельныхъ составляло приблизительно 12,5% общей цифры сельскихъ и посадскихъ жителей и около 10,3% всего населенія края. Въ 1901 же году число безземельныхъ поселянъ составляло 15,4% общей цифры сельскаго и посадскаго населенія и около 10,5% всего населенія края. Иначе говоря, число безземельныхъ поселянъ въ краѣ за 10 лѣтъ возросло на 43,7%, а общее число всего населенія на 40,4%.

---

<sup>1)</sup> Въ 1864 году всѣхъ усадебъ, коимъ по ликвидаціоннымъ табелямъ и даннымъ были признаны сервитуты, было въ Привислинскомъ краѣ 335.171. Къ 1900-мъ годамъ число этихъ усадебъ, (пользовавшихся сервитутами), сократилось настолько, что ихъ осталось всего 125.855, въ томъ числѣ съ лѣсными сервитутами 16.907, съ пастбищными 33.694, съ тѣми и другими 75.254. Иначе говоря, за сорокъ лѣтъ, съ 1864 по 1903 годъ, отказалось отъ сервитутовъ 209.316 усадебъ.

Въ заключеніе интересно отмѣтить, что за тотъ-же періодъ съ 1894 по 1904 годъ, когда количество дворской земли уменьшилось свыше чѣмъ на 600.000 десятинъ, — почти настолько-же *увеличилось количество крестьянской земли*. А именно въ 1894 году крестьянской земли было 4.871.493 десятины. Въ 1904-же году этихъ земель (надѣльныхъ и купленныхъ) было уже 5.508.092 десятины. Иначе говоря, за время съ 1894 по 1904 годъ количество крестьянской земли увеличилось также свыше чѣмъ на 600.000 десятинъ (на 636.599 дес.). Это расширеніе площади крестьянскаго землевладѣнія шло, конечно, путемъ прикупки, на счетъ уменьшенія земель дворскихъ (и отчасти нѣкоторыхъ другихъ). При этомъ увеличенію крестьянской поземельной собственности во многомъ способствовали открытія въ 1890 году въ губерніяхъ Царства Польскаго Отдѣленія Государственнаго Крестьянскаго Поземельнаго Банка.

Главный Редакторъ  
Варшавскаго Статистическаго Комитета,  
Профессоръ **В. ЕСИПОВЪ.**



Faint, illegible text, possibly bleed-through from the reverse side of the page.

Handwritten signature or initials in the center of the page.

Faint, illegible text at the bottom of the page, possibly a footer or page number.



# ТАБЛИЦЫ

## Частнаго землевладѣнія

въ десяти губерніяхъ Царства Польскаго

къ началу 1901 года.

---

(Въ погминной группировкѣ).

---

STATEMENTS

AND ACCOUNTS

OF THE

REVENUE

FOR THE YEAR 1880

7

*Частныя имѣнія къ 1901 году, по даннымъ Коммисіи сенатора И. Г. Подгородникова.*

Названія губерній, уѣздовъ и гминъ	Пространство земли въ частныхъ имѣніяхъ (въ моргахъ) <sup>1)</sup>				Названія губерній, уѣздовъ и гминъ	Пространство земли въ частныхъ имѣніяхъ (въ моргахъ) <sup>1)</sup>			
	Всей вообще	Въ томъ числѣ				Всей вообще	Въ томъ числѣ		
		Пахатной и луговъ	Лѣсовъ	Прочей земли			Пахатной и луговъ	Лѣсовъ	Прочей земли
<b>Варшавская губ.</b>					<b>Г м и н ы:</b>				
<i>Блонскій уѣздъ.</i>					Окуневъ . . . . .	9.020	5.295	3.660	65
					Прушковъ . . . . .	5.164	4.475	480	209
					Пясечно . . . . .	—	—	—	—
<b>Г м и н ы:</b>					Фаленты . . . . .	4.385	3 771	614	—
Вискитки . . . . .	—	—	—	—	Чисте . . . . .	—	—	—	—
Геленовъ . . . . .	9.261	8 731	350	180	Чонстковъ . . . . .	4.081	3.670	150	261
Гродискъ . . . . .	9.628	8.618	415	595	Яблонна . . . . .	11.824	6.602	5.205	17
Гузовъ . . . . .	9 620	5.180	2.430	2.010	<b>Итого въ уѣздѣ . . . . .</b>	<b>85.781</b>	<b>50.140</b>	<b>28.135</b>	<b>7.506</b>
Жирардовъ . . . . .	5.329	2.069	2.859	401	<i>Влоцлавскій уѣздъ.</i>				
Маски . . . . .	5.139	3.955	899	285	<b>Г м и н ы:</b>				
Млоховъ . . . . .	10.319	6.521	3 315	483	Барухово . . . . .	10.099	5.495	4.604	—
Пасъ . . . . .	11.983	11.544	25	414	Добѣгнево . . . . .	1.420	790	400	230
Пекары . . . . .	10.625	7.762	2.179	684	Клубка . . . . .	4.625	3.598	176	851
Радзиковъ . . . . .	11.775	7.202	4.189	384	Коваль . . . . .	284	284	—	—
Радзѣвице . . . . .	6.277	4.732	1.545	—	Ленгъ . . . . .	905	900	5	—
Скулы . . . . .	6.115	4.480	129	1.506	Любень . . . . .	5.002	4.600	332	70
<b>Итого въ уѣздѣ . . . . .</b>	<b>96.071</b>	<b>70.794</b>	<b>18.335</b>	<b>6.942</b>	Пикутково . . . . .	9.334	5.127	4.000	207
<i>Варшавскій уѣздъ.</i>					Предечь . . . . .	3.142	2.677	465	—
<b>Г м и н ы:</b>					Пышково . . . . .	15.709	14.011	1.698	—
Близне . . . . .	2.565	2.171	—	394	Пяски . . . . .	12.909	11.099	610	1.200
Брудно . . . . .	3.055	1.900	—	1.155	Смиловице . . . . .	18.933	18.117	816	—
Ваверъ . . . . .	2.515	1.659	856	—	Фальборжъ . . . . .	6.178	5.192	292	694
Вяляновъ . . . . .	5.883	3.847	1.663	373	Ходечь . . . . .	11.254	9.164	1.150	940
Гура . . . . .	635	516	—	119	<b>Итого въ уѣздѣ . . . . .</b>	<b>99.794</b>	<b>81.054</b>	<b>14.548</b>	<b>4.192</b>
Езерна . . . . .	3.504	2.884	600	20	<i>Гостынинскій у.</i>				
Заборовъ . . . . .	9.551	2.774	4.567	2.210	<b>Г м и н ы:</b>				
Загодзь . . . . .	4 604	1.308	1.764	1.532	Добржиговъ . . . . .	402	334	—	68
Млоцины . . . . .	3.867	1.956	1.722	189	Дуниновъ . . . . .	7.009	4.646	2.363	—
Мокотовъ . . . . .	1.426	1.426	—	—					
Непорентъ . . . . .	6.894	1.028	5.086	780					
Ново-Ивична . . . . .	2.589	1.609	918	62					
Ожаровъ . . . . .	4.219	3.249	850	120					

<sup>1)</sup> 1 моргъ равняется 0,512.468 десятины. 1 десятина=1.951.339 морга.

Названія губерній, уѣздовъ и гминъ	Пространство земли въ частныхъ имѣніяхъ (въ моргахъ)				Названія губерній, уѣздовъ и гминъ	Пространство земли въ частныхъ имѣніяхъ (въ моргахъ)			
	Всей вообще	Въ томъ числѣ				Всей вообще	Въ томъ числѣ		
		Пахатной и луговой	Лѣсовъ	Прочей земли			Пахатной и луговой	Лѣсовъ	Прочей
<b>Г м и н ы:</b>					<b>Г м и н ы:</b>				
Кернозя . . . . .	6.287	5.027	1.000	260	Домбровице . . . . .	198	189	—	—
Лонцкъ . . . . .	680	680	—	—	Жихлинъ . . . . .	10.676	10.676	—	—
Люценъ . . . . .	3.114	2.651	463	—	Кржижаповекъ . . . . .	9.331	9.122	209	—
Пацына . . . . .	8.057	7.400	570	87	Кросневице . . . . .	12.571	10.474	899	1.198
Ратае . . . . .	10.005	8.758	690	557	Кутно . . . . .	7.395	5.855	1.100	44
Санники . . . . .	3.077	2.784	204	89	Миксталь . . . . .	7.998	5.546	184	2.28
Скржаны . . . . .	8.210	4.470	820	2.920	Опоровъ . . . . .	9.115	8.109	754	23
Слублице . . . . .	7.875	5.317	2.308	250	Плецка-Домброва . . . . .	6.801	6.581	220	—
Чермно . . . . .	—	—	—	—	Рдутовъ . . . . .	11.204	9.850	910	44
Щавицъ-Кост. . . . .	14.656	10.620	876	3.160	Сойки . . . . .	13.926	11.968	1.220	73
<b>Итого въ уѣздѣ . . . . .</b>	<b>69.372</b>	<b>52.687</b>	<b>9.294</b>	<b>7.391</b>	<b>Итого въ уѣздѣ . . . . .</b>	<b>108.288</b>	<b>94.637</b>	<b>7.797</b>	<b>5.88</b>
<i>Гроецкій уѣздъ.</i>					<i>Ловичскій уѣздъ.</i>				
<b>Г м и н ы:</b>					<b>Г м и н ы:</b>				
Блендовъ . . . . .	3.118	2.615	354	149	Болимовъ . . . . .	9.342	4.296	4.926	11
Борове . . . . .	6.586	6.100	340	146	Бонковъ . . . . .	1.898	1.875	—	—
Бѣльскъ . . . . .	9.386	6.549	2.837	—	Бѣлявы . . . . .	15.076	12.730	1.555	74
Вонгородно . . . . .	9.101	5.321	2.821	959	Домбровице . . . . .	2.057	1.380	544	13
Гора-Кальварія . . . . .	—	—	—	—	Езюрко . . . . .	4.346	4.129	—	21
Дрвалевъ . . . . .	3.964	3.000	204	760	Компина . . . . .	742	718	—	—
Кобылинъ . . . . .	12.883	11.454	1.039	390	Лышковеце . . . . .	3.890	1.300	2.546	—
Коморники . . . . .	11.244	10.790	190	264	Любянковъ . . . . .	4.813	4.401	188	22
Конары . . . . .	4.143	2.940	396	807	Неборовъ . . . . .	8.673	6.466	2.100	10
Копе . . . . .	14.106	6.594	7.512	—	<b>Итого въ уѣздѣ . . . . .</b>	<b>50.837</b>	<b>37.295</b>	<b>11.859</b>	<b>1.68</b>
Копты . . . . .	7.534	5.547	1.715	272	<i>Нешавскій уѣздъ.</i>				
Леханице . . . . .	5.264	3.488	1.423	353	<b>Г м и н ы:</b>				
Лиле . . . . .	7.362	6.605	632	125	Богушице . . . . .	11.252	10.912	340	—
Могельница . . . . .	—	—	—	—	Бондково . . . . .	9.819	9.399	270	—
Новавесь . . . . .	9.233	6.056	2.776	401	Бытонь . . . . .	9.565	9.125	30	—
Промна . . . . .	8.008	6.778	940	290	Любане . . . . .	3.345	3.320	25	—
Рыкалы . . . . .	8.423	6.945	1.300	178	Осевцины . . . . .	16.248	15.075	851	—
Черскъ . . . . .	6.319	4.136	1.203	980	Піотрковъ . . . . .	10.336	10.085	86	—
Язгаржевъ . . . . .	10.216	4.664	5.452	100	Радѣвъ . . . . .	6.202	6.012	62	—
Ясенецъ . . . . .	9.511	8.150	1.200	161	Раціонжекъ . . . . .	33	32	1	—
<b>Итого въ уѣздѣ . . . . .</b>	<b>146.401</b>	<b>107.732</b>	<b>32.334</b>	<b>6.335</b>	Рушково . . . . .	5.252	4.825	133	—
<i>Кутновскій уѣздъ.</i>					<i>Г м и н ы:</i>				
<b>Г м и н ы:</b>					<b>Г м и н ы:</b>				
Блоне . . . . .	8.364	6.180	1.880	304	Богушице . . . . .	11.252	10.912	340	—
Войшице . . . . .	10.709	10.087	421	201	Бондково . . . . .	9.819	9.399	270	—

Названія губерній, уѣздовъ и гминь	Пространство земли въ частныхъ имѣнiяхъ (въ моргахъ)				Названія губерній, уѣздовъ и гминь	Пространство земли въ частныхъ имѣнiяхъ (въ моргахъ)			
	Всей вообще	Въ томъ числѣ				Всей вообще	Въ томъ числѣ		
		Пахатной и луговъ	Лѣсовъ	Прочей земли			Пахатной и луговъ	Лѣсовъ	Прочей земли
<b>Г м и н ы:</b>					<b>Г м и н ы:</b>				
Сендзинъ . . . . .	11.389	10.889	500	—	Селець . . . . .	4.043	3.939	14	90
Служево . . . . .	7.402	6.496	906	—	Сохоцинъ . . . . .	9.573	8.507	676	390
Страшево . . . . .	6.657	4.438	177	2.042	Строженцинъ . . . . .	7.139	5.998	494	647
Чаманинъ . . . . .	10.472	8.090	1.475	907	Шумлинъ . . . . .	2.305	2.305	—	—
<b>Итого въ уѣздѣ . . . . .</b>	<b>107.972</b>	<b>98.698</b>	<b>4.856</b>	<b>4.418</b>	<b>Итого въ уѣздѣ . . . . .</b>	<b>93.260</b>	<b>79.130</b>	<b>8.075</b>	<b>6.055</b>
<i>Ново-Минскій у.</i>					<i>Пултускiй уѣздъ</i>				
<b>Г м и н ы:</b>					<b>Г м и н ы:</b>				
Вюнзовна . . . . .	3.629	1.583	665	1.381	Винница . . . . .	3.306	2.927	379	—
Глинянка . . . . .	11.811	5.518	5.314	979	Вышковъ . . . . .	625	432	144	49
Дембе-Вельке . . . . .	6.031	3.168	1.920	943	Гзово . . . . .	11.397	5.949	2.077	3.371
Ивова . . . . .	960	650	180	130	Голембе . . . . .	17.063	13.924	2.899	240
Колбель . . . . .	8.653	3.129	3.231	2.293	Заторы . . . . .	5.162	3.403	1.159	600
Куфлевъ . . . . .	11.091	6.341	4.350	400	Зегрже . . . . .	11.855	7.956	2.759	1.140
Ладзынъ . . . . .	2.135	1.074	512	549	Клешево . . . . .	1.611	1.229	305	77
Луковецъ . . . . .	14.827	9.564	3.638	1.625	Козлово . . . . .	17.396	11.630	3.801	1.965
Лятовичъ . . . . .	—	—	—	—	Насельскъ . . . . .	13.039	11.725	893	421
Минскъ . . . . .	8.093	4.953	3.098	42	Обрите . . . . .	7.031	3.746	1.505	1.780
Отвоцкъ . . . . .	1.814	1.117	639	58	Сомянка . . . . .	8.860	6.114	2.028	718
Станиславовъ . . . . .	—	—	—	—	<b>Итого въ уѣздѣ . . . . .</b>	<b>97.345</b>	<b>69.035</b>	<b>17.949</b>	<b>10.361</b>
Сѣнища . . . . .	6.505	4.645	988	872	<i>Радиминскiй у</i>				
Хросцице . . . . .	—	—	—	—	<b>Г м и н ы:</b>				
Щегловъ . . . . .	6.608	2.216	3.726	666	Забродзе . . . . .	3.269	1.337	1.245	687
Якубовъ . . . . .	2.448	1.911	458	79	Каменчикъ . . . . .	—	—	—	—
<b>Итого въ уѣздѣ . . . . .</b>	<b>84.605</b>	<b>45.869</b>	<b>28.719</b>	<b>10.017</b>	Клембовъ . . . . .	3.695	2.855	266	574
<i>Плонскiй уѣздъ.</i>					Малополе . . . . .	7.254	5.954	242	1.058
<b>Г м и н ы:</b>					Мендзылѣсь . . . . .	3.868	1.903	655	1.310
Блендувка . . . . .	2.567	1.878	10	679	Радиминъ . . . . .	14.563	5.482	8.601	480
Войты-Замосце . . . . .	8.675	8.026	499	150	Ренчае . . . . .	3.728	3.159	321	248
Выходць . . . . .	12.099	10.121	1.428	550	Рудзенко . . . . .	8.444	4.973	660	2.811
Залуски . . . . .	12.812	10.810	1.470	532	Страховка . . . . .	5.592	4.385	848	359
Модзеле . . . . .	4.738	3.136	573	1.029	Ядовъ . . . . .	8.586	4.706	3.800	80
Нарушево . . . . .	16.392	13.794	1.449	1.149	<b>Итого въ уѣздѣ . . . . .</b>	<b>58.999</b>	<b>34.754</b>	<b>16.638</b>	<b>7.607</b>
Помѣхово . . . . .	—	—	—	—					
Сарбѣво . . . . .	10.368	8.227	1.322	819					
Сарново . . . . .	2.549	2.389	140	20					

Названия губерній, уѣздовъ и гминъ	Пространство земли въ частныхъ имѣніяхъ (въ моргахъ)				Названия губерній, уѣздовъ и гминъ	Пространство земли въ частныхъ имѣніяхъ (въ моргахъ)			
	Всей вообще	Въ томъ числѣ				Всей вообще	Въ томъ числѣ		
		Пахатной и луговъ	Лѣсовъ	Прочей земли			Пахатной и луговъ	Лѣсовъ	Прочей земли
<i>Скерневицкій у.</i>					Г м и н ы:				
Г м и н ы:					Дзетржковице . . . . .	1.914	1.914	—	—
Глуховъ . . . . .	4.310	2.477	1.743	90	Дзялошинъ . . . . .	4.179	2.162	1.406	61
Гржимковице . . . . .	5.140	4.914	189	37	Каменка . . . . .	55	55	—	—
Дембова-Гура . . . . .	4.613	4.300	200	113	Келчигловъ . . . . .	2.316	827	985	50
Долецкъ . . . . .	7.399	7.034	365	—	Кононица . . . . .	9.086	4.304	2.930	1.88
Ковѣсы . . . . .	6.237	4.107	2.083	47	Кузница-Грабовъ . . . . .	10.000	1.250	4.500	4.23
Корабѣвице . . . . .	3.560	3.452	—	108	Куровъ . . . . .	1.935	1.801	—	13
Скерневка . . . . .	11.059	1.065	9.924	70	Лютутовъ . . . . .	3.829	1.773	1.680	37
Слупя . . . . .	3.801	1.850	1.916	35	Мержице . . . . .	2.704	1.592	—	1.11
Итого въ уѣздѣ . . . . .	46.119	29.199	16.420	500	Мокреско . . . . .	4.056	3.432	320	30
<i>Сохачевскій уѣздъ.</i>					Нарамице . . . . .	4.788	2.900	1.638	20
Г м и н ы:					Прашка . . . . .	3.990	2.182	1.490	30
Глускъ . . . . .	526	507	—	19	Радосевице . . . . .	14.697	6.566	7.308	82
Иловъ . . . . .	5.112	3.094	1.767	251	Рудники . . . . .	4.790	3.936	526	30
Кампиносъ . . . . .	1.659	1.484	—	175	Семковице . . . . .	6.240	3.250	2.348	60
Козловъ-Бискъ . . . . .	11.489	9.330	763	1.396	Скомлинъ . . . . .	3.938	2.556	1.220	10
Лазы . . . . .	8.131	4.727	3.404	—	Скржинки . . . . .	7.575	1.159	6.085	30
Млодзешинъ . . . . .	5.991	3.195	2.653	143	Скржинпо . . . . .	11.161	4.807	5.696	60
Рыбно . . . . .	11.170	10.696	474	—	Сокольникы . . . . .	2.929	1.949	927	40
Туловице . . . . .	2.361	767	708	886	Старуженице . . . . .	10.632	5.882	4.288	40
Ходаковъ . . . . .	11.961	11.062	415	484	Частары . . . . .	713	533	180	—
Шимановъ . . . . .	13.600	11.570	775	1.255	Итого въ уѣздѣ . . . . .	131.611	67.163	49.745	14.70
Итого въ уѣздѣ . . . . .	72.000	56.432	10.959	4.609	<i>Калишскій уѣздъ.</i>				
Итого въ Варшав- ской губерніи . . . . .					Г м и н ы:				
Калишская губ.					Блашки . . . . .	4.183	3.230	543	41
<i>Велюнскій уѣздъ.</i>					Брудзевъ . . . . .	7.674	4.282	2.770	60
Г м и н ы:					Годзеше . . . . .	1.062	844	149	60
Болеславецъ . . . . .	991	919	12	60	Жидовъ . . . . .	5.930	4.150	573	1.20
Верушовъ . . . . .	—	—	—	—	Зборовъ . . . . .	4.502	4.316	166	20
Выдржинъ . . . . .	9.598	6.619	2.106	873	Збѣрскъ . . . . .	5.211	2.125	2.223	80
Галевипе . . . . .	9.495	4.795	4.100	600	Ивановице . . . . .	2.314	1.594	369	30
					Калишь . . . . .	1.056	1.020	—	20
					Камень . . . . .	5.130	3.476	1.379	20
					Козьминекъ . . . . .	2.185	1.890	105	10
					Косцелецъ . . . . .	5.423	2.205	1.000	2.20
					Мархвачъ . . . . .	5.611	4.688	619	30
					Опатовекъ . . . . .	1.102	916	105	30
					Островъ-Калишъ . . . . .	4.836	1.942	2.856	10
					Памендинъ . . . . .	2.122	1.620	304	10
					Ставшинъ . . . . .	132	132	—	10
					Ставъ . . . . .	6.192	5.535	71	50

Названія губерній, уѣздовъ и гминъ	Пространство земли въ частныхъ имѣнiяхъ (въ моргахъ)				Названія губерній, уѣздовъ и гминъ	Пространство земли въ частныхъ имѣнiяхъ (въ моргахъ)			
	Всей вообще	Въ томъ числѣ				Всей вообще	Въ томъ числѣ		
		Пахатной и луговой	Лѣсовъ	Прочей земли			Пахатной и луговой	Лѣсовъ	Прочей земли
<b>Г м и н ы:</b>					<i>Ленчицкій уѣздъ.</i>				
Тынецъ . . . . .	2.813	2.654	129	30					
Хочь . . . . .	2.966	1.016	1.800	150					
Цековъ . . . . .	1.395	882	465	48	<b>Г м и н ы:</b>				
<b>Итого въ уѣздѣ . .</b>	<b>71.839</b>	<b>48.517</b>	<b>15.626</b>	<b>7.696</b>	Бальковъ . . . . .	6.914	6.656	258	—
<i>Кольскій уѣздъ.</i>					Витоня . . . . .	12.125	10.929	768	428
<b>Г м и н ы:</b>					Гостковъ . . . . .	12.747	9.803	2.174	770
Брудзевъ . . . . .	1.435	1.131	217	87	Грабовъ . . . . .	7.887	6.063	215	1.609
Будиславъ . . . . .	6.727	4.173	2.275	279	Даликовъ . . . . .	4.092	3.896	196	—
Држевецъ . . . . .	11.075	11.025	50	—	Лесьмержъ . . . . .	9.287	7.400	679	1.208
Избица . . . . .	14.366	13.596	770	—	Мазевъ . . . . .	8.068	7.076	172	820
Каршевъ . . . . .	3.463	3.153	280	30	Песковице . . . . .	3.113	2.682	14	417
Клодава . . . . .	7.242	5.702	700	840	Пионтекъ . . . . .	11.082	7.456	1.232	2.394
Козьминъ . . . . .	2.344	1.874	210	260	Полдембице . . . . .	5.958	3.550	1.560	848
Косцелецъ . . . . .	723	706	5	12	Рогузъно . . . . .	4.726	4.422	150	154
Кржикосы . . . . .	6.279	6.224	25	30	Собутка . . . . .	1.158	1.101	—	57
Люботыня . . . . .	10.360	10.210	150	—	Ткачевъ . . . . .	7.595	6.004	665	926
Пиотрковице . . . . .	6.448	3.898	2.550	—	Тополя . . . . .	8.245	7.903	60	282
Сомпольно . . . . .	23.491	22.152	1.339	—	Тумъ . . . . .	4.334	2.996	—	1.338
Хелмно . . . . .	222	214	—	8	Хоцишевъ . . . . .	—	—	—	—
Чолово . . . . .	1.977	1.965	12	—	<b>Итого въ уѣздѣ . .</b>	<b>107.331</b>	<b>87.937</b>	<b>8.143</b>	<b>11.251</b>
<b>Итого въ уѣздѣ . .</b>	<b>96.152</b>	<b>86.023</b>	<b>8.583</b>	<b>1.546</b>	<i>Слупецкій уѣздъ.</i>				
<i>Кожинскій уѣздъ.</i>					<b>Г м и н ы:</b>				
<b>Г м и н ы:</b>					Бильча-Гура . . . . .	10.898	9.335	1.427	136
Бржезьно . . . . .	2.674	1.510	1.008	156	Гродзецъ . . . . .	11.235	4.445	6.450	340
Владиславовъ . . . . .	143	143	—	—	Длускъ . . . . .	4.329	3.736	593	—
Высоке . . . . .	715	715	—	—	Загурсвъ . . . . .	218	218	—	—
Голина . . . . .	5.500	5.000	250	250	Казимержъ . . . . .	21.094	14.835	4.502	1.757
Гославиде . . . . .	14.673	8.038	3.987	2.648	Клечевъ . . . . .	6.567	6.112	84	371
Домброшинъ . . . . .	6.232	2.860	1.404	1.968	Млодоево . . . . .	4.598	3.817	195	586
Крамскъ . . . . .	—	—	—	—	Олесница . . . . .	1.899	1.558	254	87
Пиорунувъ . . . . .	4.011	2.175	1.220	616	Островите . . . . .	7.064	7.004	—	60
Ржговъ . . . . .	9.515	4.573	4.680	262	Пыздры . . . . .	—	—	—	—
Славошевецъ . . . . .	7.135	7.080	30	25	Скульска-Весъ . . . . .	10.307	7.963	2.344	—
Старе-Място . . . . .	3.427	2.253	267	907	Тромбчинъ . . . . .	5.603	2.638	1.612	1.353
Тулишковъ . . . . .	14.625	6.123	7.850	652	Цюнжень . . . . .	6.045	4.330	208	1.507
<b>Итого въ уѣздѣ . .</b>	<b>68.650</b>	<b>40.470</b>	<b>20.696</b>	<b>7.484</b>	Шимановице . . . . .	4.178	1.818	1.350	1.010
					<b>Итого въ уѣздѣ . .</b>	<b>94.035</b>	<b>67.809</b>	<b>19.019</b>	<b>7.207</b>

Названія губерній, уѣздовъ и гминъ	Пространство земли въ частныхъ имѣнiяхъ (въ моргахъ)				Названія губерній, уѣздовъ и гминъ	Пространство земли въ частныхъ имѣнiяхъ (въ моргахъ)			
	Всей вообще	Въ томъ числѣ				Всей вообще	Въ томъ числѣ		
		Пахатной и луговой	Лѣсовъ	Прочей земли			Пахатной и луговой	Лѣсовъ	Прочей земли
<i>Сьрадзскій уѣздъ.</i>					Г м и н ы:				
Г м и н ы:					Пентно. . . . .	7.126	3.788	3.000	
Бартоховъ . . . . .	4.779	4.606	—	173	Пенхержевъ . . . . .	1.537	1.364	50	
Барчевъ . . . . .	8.906	3.594	5.252	60	Скаржинъ . . . . .	3.223	2.425	649	
Богумиловъ . . . . .	6.039	3.547	1.224	1.268	Скотники . . . . .	3.480	3.005	204	
Бржезно . . . . .	10.845	6.262	4.000	583	Стржалковъ . . . . .	530	460	—	
Вержхи . . . . .	4.568	3.926	244	398	Токары . . . . .	5.870	3.882	1.300	
Войславице . . . . .	7.217	1.700	5.517	—	Унѣевъ . . . . .	—	—	—	
Врублевъ . . . . .	6.534	4.044	2.353	137	Итого въ уѣздѣ . . . . .	<b>76.044</b>	<b>51.460</b>	<b>13.758</b>	
Годынице . . . . .	—	—	—	—	Итого въ Калишской губернiи . . . . .	<b>762.375</b>	<b>516.460</b>	<b>175.841</b>	
Грущице . . . . .	9.369	6.571	2.232	566	<b>Кѣлецкая губ.</b>				
Держонзна . . . . .	5.381	3.194	1.731	456	<i>Андревскій уѣздъ.</i>				
Задзимъ . . . . .	9.459	4.279	3.281	1.899	Г м и н ы:				
Здунская-Воля . . . . .	2.230	1.507	—	723	Андреевъ . . . . .	105	100	—	
Злочевъ . . . . .	8.168	3.250	4.709	209	Бржеги . . . . .	4.787	1.507	3.280	
Кленова . . . . .	968	809	76	83	Венглеминь . . . . .	8.950	4.368	4.350	
Кроковице . . . . .	7.290	3.752	2.643	895	Водзиславъ . . . . .	8.009	5.014	1.756	
Маячевице . . . . .	11.119	7.212	3.140	767	Злотники . . . . .	5.228	3.669	210	
Менка . . . . .	4.889	1.900	2.825	164	Малогощъ . . . . .	3.623	1.426	1.054	
Харлуца . . . . .	3.448	3.303	—	145	Мержвинъ . . . . .	8.031	6.447	940	
Шадекъ . . . . .	5.504	3.625	1.044	835	Мстычевъ . . . . .	8.200	5.320	2.732	
Итого въ уѣздѣ . . . . .	<b>116.713</b>	<b>67.081</b>	<b>40.271</b>	<b>9.361</b>	Наваржице . . . . .	5.784	5.784	—	
<i>Турекскій уѣздъ.</i>					Нагловице . . . . .	9.657	4.173	2.870	
Г м и н ы:					Пржонцлавъ . . . . .	9.050	7.842	430	
Бернацице . . . . .	1.711	1.466	220	25	Раковъ . . . . .	7.022	5.764	730	
Вихертовъ . . . . .	6.895	3.114	500	3.281	Сендзисевъ . . . . .	4.355	3.281	120	
Воля-Свищевская . . . . .	2.139	1.949	69	121	Собковъ . . . . .	7.731	4.681	3.050	
Гошановъ . . . . .	2.635	2.021	330	284	Итого въ уѣздѣ . . . . .	<b>90.532</b>	<b>59.376</b>	<b>21.522</b>	
Гржибки . . . . .	4.611	3.241	819	551	<i>Влощовскій уѣздъ.</i>				
Добра . . . . .	—	—	—	—	Г м и н ы:				
Зельгощъ . . . . .	8.758	6.131	1.281	1.346	Влошова . . . . .	15.324	3.369	6.365	
Ковале-Панске . . . . .	9.663	7.412	1.910	341	Иржондзе . . . . .	13.522	7.016	6.163	
Косцельница . . . . .	—	—	—	—					
Люболя . . . . .	2.733	1.322	1.057	354					
Маляновъ . . . . .	1.630	840	416	374					
Невшъ . . . . .	3.938	2.950	950	38					
Немысловъ . . . . .	281	261	—	20					
Островъ-Вартскій . . . . .	7.344	4.762	303	2.279					
Пекары . . . . .	1.940	1.067	700	173					



Названия губерній, уѣздовъ и гминь	Пространство земли въ частныхъ имѣніяхъ (въ моргахъ)				Названия губерній, уѣздовъ и гминь	Пространство земли въ частныхъ имѣніяхъ (въ моргахъ)			
	Всей вообще	Въ томъ числѣ				Всей вообще	Въ томъ числѣ		
		Пахатной и луговъ	Лѣсовъ	Прочей земли			Пахатной и луговъ	Лѣсовъ	Прочей земли
<b>Г м и н ы:</b>					<i>Мѣховскій уѣздъ.</i>				
Ключевско . . . . .	6.151	2.208	2.339	1.604	<b>Г м и н ы:</b>				
Красоцинь . . . . .	7.342	2.095	1.104	4.143	Ваврженчице . . . . .	1.357	1.280	57	20
Куржелевъ . . . . .	219	207	—	12	Велько-Загурже . . . . .	181	181	—	—
Телевъ . . . . .	10.642	4.246	6.050	346	Вержно . . . . .	3.791	3.318	168	305
Москаржевъ . . . . .	10.676	3.815	5.199	1.662	Грушовъ . . . . .	2.638	2.180	173	285
Олешно . . . . .	12.388	2.007	9.200	1.181	Ивановице . . . . .	617	585	—	32
Радковъ . . . . .	13.976	5.004	5.607	3.365	Иголомія . . . . .	2.296	1.913	107	276
Рокитно . . . . .	956	619	230	107	Капице . . . . .	—	—	—	—
Сецеминь . . . . .	15.734	9.500	5.500	734	Климонтовъ . . . . .	4.930	4.700	—	230
Слупя . . . . .	7.889	4.227	3.323	339	Коваля . . . . .	2.492	2.401	14	77
Хржонстовъ . . . . .	8.046	2.686	5.360	—	Козловъ . . . . .	3.106	2.506	600	—
Щекоцины . . . . .	—	—	—	—	Конюша . . . . .	3.769	3.443	195	131
<b>Итого въ уѣздѣ . . . . .</b>	<b>122.865</b>	<b>46.999</b>	<b>56.440</b>	<b>19.426</b>	Ксенижъ-Велькій . . . . .	17.108	7.220	9.623	265
<i>Кѣлецкій уѣздъ.</i>					Лентковице . . . . .	3.527	3.429	—	98
<b>Г м и н ы:</b>					Люборжице . . . . .	3.988	3.228	325	435
Бодзентинъ . . . . .	413	372	—	41	Михаловице . . . . .	3.114	2.338	523	253
Вѣлины . . . . .	52	36	11	5	Мѣховъ . . . . .	524	304	—	220
Гурно . . . . .	379	379	—	—	Недзвѣдзь . . . . .	5.103	4.148	700	255
Далешнице . . . . .	257	250	—	7	Нѣшковъ . . . . .	7.447	6.216	1.031	200
Домброва . . . . .	120	79	—	41	Палечница . . . . .	6.741	5.595	400	746
Дымины . . . . .	479	436	—	43	Прошовице . . . . .	—	—	—	—
Заіончковъ . . . . .	2.500	600	1.800	100	Радаванице . . . . .	7.507	3.861	2.279	1367
Коржецко . . . . .	1.744	818	554	372	Ржежусня . . . . .	8.290	6.739	1.319	232
Лопушно . . . . .	3.146	1.337	1.531	278	Сломчики . . . . .	618	582	—	336
Мниовъ . . . . .	14.782	8.278	6.373	131	Тчица . . . . .	6.691	3.978	2.375	38
Моравица . . . . .	3.452	3.052	200	200	<b>Итого въ уѣздѣ . . . . .</b>	<b>95.835</b>	<b>70.145</b>	<b>19.889</b>	<b>5.807</b>
Невахлевъ . . . . .	1.140	716	100	324	<i>Олькунискій уѣздъ.</i>				
Пекошевъ . . . . .	3.717	2.220	612	885	<b>Г м и н ы:</b>				
Самсоновъ . . . . .	758	728	—	30	Болеславъ . . . . .	4.856	1.754	2.846	256
Слупч-Нова . . . . .	35	—	35	—	Вольбромъ . . . . .	1.603	610	856	137
Сноховице . . . . .	1.420	624	456	340	Жарновець . . . . .	1.277	861	323	93
Сухедневъ . . . . .	—	—	—	—	Кидовъ . . . . .	1.227	560	630	37
Писовъ . . . . .	—	—	—	—	Крочице . . . . .	12.038	4.206	6.332	1.500
Щецно . . . . .	12.478	2.866	9.519	93	Миного . . . . .	7.478	4.601	1.282	1.595
<b>Итого въ уѣздѣ . . . . .</b>	<b>46.872</b>	<b>22.791</b>	<b>21.191</b>	<b>2.890</b>	Огородзенець . . . . .	20	20	—	—
					Пилица . . . . .	5.350	3.107	1.422	821
					Рабштынъ . . . . .	2.602	384	2.135	83
					Славковъ . . . . .	6.666	3.353	1.000	2.313

Названія губерній, уѣздовъ и гминъ	Пространство земли въ частныхъ имѣнiяхъ (въ моргахъ)				Названія губерній, уѣздовъ и гминъ	Пространство земли въ частныхъ имѣнiяхъ (въ моргахъ)			
	Всей вообще	Въ томъ числѣ				Всей вообще	Въ томъ числѣ		
		Пахатной и луговъ	Лѣсовъ	Прочей земли			Пахатной и луговъ	Лѣсовъ	Прочей
<b>Г м и н ы:</b>					<b>Г м и н ы:</b>				
Сулошова . . . . .	2.785	634	2.119	32	Гротники . . . . .	2 123	1.735	388	
Цяновице . . . . .	4.195	2.256	1.939	—	Другня . . . . .	—	—	—	
Янгротъ . . . . .	1.142	807	100	235	Зборовъ . . . . .	2.928	250	435	
<b>Итого въ уѣздѣ . . . . .</b>	<b>51.239</b>	<b>23.153</b>	<b>20.984</b>	<b>7.102</b>	Курозвенки . . . . .	7.584	3.099	3.137	
<i>Пинчовскій уѣздъ.</i>					Лубнице . . . . .	11.084	2.569	3.000	
<b>Г м и н ы:</b>					<b>Г м и н ы:</b>				
Бейспе . . . . .	2.007	1.462	123	422	Малешова . . . . .	4.472	1.996	1.600	
Бошинекъ . . . . .	3.615	3.353	54	208	Новый-Корчинъ . . . . .	—	—	—	
Гуры . . . . .	10 549	4.064	4 807	1.678	Оглендовъ . . . . .	10.330	1.406	2.236	
Добъславиче . . . . .	1.240	1.145	—	95	Олесница . . . . .	4.287	4.197	90	
Дрожевице . . . . .	5.697	5.527	50	120	Павловъ . . . . .	1 174	1.096	—	
Загосць . . . . .	1.041	805	—	236	Папановъ . . . . .	13.313	9.150	962	
Злота . . . . .	6.398	4.888	1 200	310	Пенчелице . . . . .	4 669	4.363	158	
Казимержа-Велька . . . . .	6.964	6.239	200	525	Потокъ . . . . .	1.508	383	1.083	
Клишовъ . . . . .	310	—	310	—	Радзановъ . . . . .	4.853	4 410	—	
Коспелець . . . . .	3.775	3.104	198	473	Стопница . . . . .	678	551	—	
Нагоржаны . . . . .	5.005	4.349	656	—	Тучемны . . . . .	6 601	3.665	2.073	
Опатовецъ . . . . .	1.746	1.498	224	24	Хмѣльникъ . . . . .	9.178	4.522	4.413	
Пинчовъ . . . . .	6.432	3.778	983	1.671	Шанецъ . . . . .	5 869	3.321	791	
Санцыгневъ . . . . .	4.998	2.476	2.318	204	Шидловъ . . . . .	—	—	—	
Тополя . . . . .	2.960	2.856	—	104	Щитники . . . . .	6.191	2.157	3.870	
Филиповиче . . . . .	4.963	4.558	50	355	<b>Итого въ уѣздѣ . . . . .</b>	<b>115 543</b>	<b>62.701</b>	<b>28 077</b>	<b>247</b>
Хотель-Червон . . . . .	1.325	817	10	498	<b>Итого въ Кѣлецкой губернiи . . . . .</b>	<b>607.436</b>	<b>348.120</b>	<b>182.073</b>	<b>773</b>
Хробержъ . . . . .	4.594	1 619	2.413	562	<b>Ломжинская губ.</b>				
Чарковы . . . . .	6.210	5.970	200	40	<i>Кольменскій уѣздъ.</i>				
Чарноцинъ . . . . .	4 721	4.447	174	100	<b>Г м и н ы:</b>				
<b>Итого въ уѣздѣ . . . . .</b>	<b>84.550</b>	<b>62.955</b>	<b>13.970</b>	<b>7 625</b>	Гаврихи . . . . .	—	—	—	
<i>Стопницкiй уѣздъ.</i>					Едвабно . . . . .	6.184	2 801	1.108	
<b>Г м и н ы:</b>					Кубра . . . . .	4.739	3 881	630	
Бускъ . . . . .	1.342	1.239	—	103	Лысе . . . . .	101	75	—	
Войча . . . . .	5.500	5.150	—	350	Малый-Плоцкъ . . . . .	4.255	2.612	1.551	
Гнойно . . . . .	5.768	4.507	841	420	Рогенице . . . . .	6.160	4.500	800	
Грабки . . . . .	6,091	2.935	3.000	156	Стависки . . . . .	19.741	10.670	5 270	
					Туросль . . . . .	318	318	—	
					Червоне . . . . .	772	344	180	
					<b>Итого въ уѣздѣ . . . . .</b>	<b>42.270</b>	<b>25.201</b>	<b>9.539</b>	<b>7</b>

Названія губерній, уѣздовъ и гминъ	Пространство земли въ частныхъ имѣніяхъ (въ моргахъ)				Названія губерній, уѣздовъ и гминъ	Пространство земли въ частныхъ имѣніяхъ (въ моргахъ)			
	Всей вообще	Въ томъ числѣ				Всей вообще	Въ томъ числѣ		
		Пахатной и луговъ	Лѣсовъ	Прочей земли			Пахатной и луговъ	Лѣсовъ	Прочей земли
<i>Домжвинскій уѣздъ.</i>					Г м и н ы:				
Г м и н ы:					Пержаново . . . . .	15.168	8.105	7.063	—
Божеево . . . . .	5.159	2.477	2.577	105	Плонявы . . . . .	18.150	12.704	2.670	2.776
Другоборжъ . . . . .	5.652	3.323	2.329	—	Сельць . . . . .	15.624	7.628	2.052	5.944
Дроздово . . . . .	12.370	5.657	6.513	200	Селюнь . . . . .	14.118	8 258	4.645	1.215
Замбровъ . . . . .	—	—	—	—	Смроцкъ . . . . .	15.818	8 612	7.206	—
Коссаки . . . . .	28.421	13.660	5 979	8.782	Сышнево . . . . .	11 284	9.672	792	820
Куписки . . . . .	1.702	1.456	120	126	Итого въ уѣздѣ. . .	<b>122.041</b>	<b>71.143</b>	<b>75.141</b>	<b>15.753</b>
Люботынь . . . . .	193	166	—	27	<i>Островскій уѣздъ.</i>				
Мястково . . . . .	13.040	6.423	4.210	2 407	Г м и н ы:				
Новгородъ . . . . .	6 824	4.271	1.023	1.530	Бранщикъ . . . . .	2.187	1.610	490	87
Пухалы . . . . .	22.626	11.018	5.334	6.274	Вархолы . . . . .	862	596	73	193
Снядово . . . . .	16.217	7.646	7.570	1.001	Другосѣдло . . . . .	967	609	300	58
Хлебетки . . . . .	25.025	10.478	522	14.025	Дмохи-Глинки . . . . .	6.006	4 926	380	700
Шумово . . . . .	546	383	11	152	Зарембы-Кост. . . . .	2.421	1.149	126	1.146
Щепанково . . . . .	6.207	3.173	2.405	629	Каменчикъ-Вельк. . . . .	2.040	1.722	24	294
Итого въ уѣздѣ. . .	<b>143.982</b>	<b>70.131</b>	<b>38 593</b>	<b>35.258</b>	Коморово . . . . .	13.291	5.872	1.213	6.206
<i>Мазовецкій уѣздъ.</i>					Нуръ . . . . .	7.035	4.050	1 260	1.725
Г м и н ы:					Орло. . . . .	2.213	1.059	86	1.068
Клюково . . . . .	32.557	19.365	8.349	4.843	Поремба . . . . .	—	—	—	—
Бовалевщизна . . . . .	15.992	8.346	2.320	5.326	Шульборже-Коты . . . . .	2 610	2.100	145	365
Мазовецкъ. . . . .	4.111	2.380	784	947	Ясеница . . . . .	1.465	1.245	6	214
Пекуты . . . . .	2 398	991	1.354	53	Итого въ уѣздѣ. . .	<b>41.097</b>	<b>24.938</b>	<b>4.103</b>	<b>12.056</b>
Пицаты . . . . .	18.031	12.918	2.601	2.512	<i>Остроленскій уѣздъ.</i>				
Посвентне . . . . .	20.679	9.351	3.193	8.135	Г м и н ы:				
Соколы . . . . .	22.660	13.838	4 888	3.934	Вахъ. . . . .	—	—	—	—
Стельмахово . . . . .	7.788	6.103	1.146	539	Говорово . . . . .	5.513	4.470	664	379
Щепетово . . . . .	4 981	3.900	896	185	Дылево . . . . .	—	—	—	—
Итого въ уѣздѣ. . .	<b>129.197</b>	<b>77.192</b>	<b>25.531</b>	<b>26.474</b>	Мышинецъ. . . . .	189	99	—	90
<i>Маковскій уѣздъ.</i>					Наклы . . . . .	—	—	—	—
Г м и н ы:					Насядки . . . . .	—	—	—	—
Карнево . . . . .	11.774	6.716	581	4.477	Писки . . . . .	12.324	6.823	975	4.526
Красносельць . . . . .	20.105	9.448	10.132	525	Ржекунь . . . . .	5.954	2.953	804	2.197

Названія губерній, уѣздовъ и гминъ	Пространство земли въ частныхъ имѣнiяхъ (въ моргахъ)				Названія губерній, уѣздовъ и гминъ	Пространство земли въ частныхъ имѣнiяхъ (въ моргахъ)			
	Всей вообще	Въ томъ числѣ				Всей вообще	Въ томъ числѣ		
		Пахатной и луговъ	Лѣсовъ	Прочей земли			Пахатной и луговъ	Лѣсовъ	Прочей земли
<b>Г м и н ы:</b>					<b>Г м и н ы:</b>				
Трошинъ . . . . .	758	595	30	133	Княжполь . . . . .	4,980	2,100	2,880	—
Червинъ . . . . .	21 966	12,200	4,184	5,582	Копудза . . . . .	6,451	1,079	5,372	—
Щавинъ . . . . .	9,269	2,435	6,121	713	Крешовъ . . . . .	2,968	2,160	768	—
Итого въ уѣздѣ . . . . .	<b>55,973</b>	<b>29,575</b>	<b>12,778</b>	<b>13,620</b>	Лукова . . . . .	18,865	2,481	15,379	1,000
<i>Щучинскій уѣздъ.</i>					Майданъ-Сопот. . . . .	11,245	1,827	8,583	—
<b>Г м и н ы:</b>					Пуца-Сольская . . . . .	722	93	629	—
Белда . . . . .	6 913	4,165	910	1,838	Соль . . . . .	19,891	970	18,880	—
Богуше . . . . .	16,966	8,404	335	8,227	Тарноградъ . . . . .	119	117	—	—
Бѣлашево . . . . .	14,842	11,926	1,640	1,276	Итого въ уѣздѣ . . . . .	<b>119,380</b>	<b>21,988</b>	<b>95,271</b>	<b>2,100</b>
Вонсошъ . . . . .	5,416	3,289	854	1,273	<i>Грубешовскій уѣздъ.</i>				
Грабово . . . . .	34,554	21,200	4 080	9,274	<b>Г м и н ы:</b>				
Пруска . . . . .	3,681	2,439	336	906	Бѣлополе . . . . .	33,162	21,398	11,764	—
Радзилово . . . . .	12,258	7,032	988	4,238	Вербковице . . . . .	8,195	6,773	1,132	—
Руда . . . . .	2,225	1,588	514	123	Городло . . . . .	10,323	8,749	500	1,000
Щучинъ . . . . .	14,440	13,428	648	364	Грабовець . . . . .	10,327	7,891	2,116	—
Итого въ уѣздѣ . . . . .	<b>111,295</b>	<b>73,471</b>	<b>10,305</b>	<b>27,519</b>	Грубешовъ . . . . .	4 529	2,911	1,618	—
Итого въ Ломжин- ской губерніи . . . . .	<b>645 855</b>	<b>371,651</b>	<b>135,990</b>	<b>138 214</b>	Крыловъ . . . . .	10 788	6,573	2,256	1,000
<b>Люблинская губ.</b>					Ментке . . . . .	9,385	5,649	3,636	1,000
<i>Бѣлморайскій уѣздъ.</i>					Миончинъ . . . . .	7,981	4,838	3,143	—
<b>Г м и н ы.</b>					Мирче . . . . .	8,010	6,001	1,894	—
Александровъ . . . . .	18,293	2,405	15 888	—	Молодятыче . . . . .	12,118	9 128	2,900	—
Бабице . . . . .	6,392	3,400	2,900	92	Монятыче . . . . .	7,894	5,599	2,275	—
Бица . . . . .	—	—	—	—	Мѣняны . . . . .	6,802	6,266	536	—
Воля-Рожанецкая . . . . .	3,192	2,044	1,148	—	Ярославецъ . . . . .	9 645	4,762	4,719	1,000
Горный-Потокъ . . . . .	1,289	1,289	—	—	Итого въ уѣздѣ . . . . .	<b>139,159</b>	<b>96,538</b>	<b>38,489</b>	<b>4,130</b>
Гута-Крешовская . . . . .	24,973	2,023	22,844	106	<i>Замостскій уѣздъ.</i>				
					<b>Г м и н ы:</b>				
					Высокое . . . . .	4,019	3,359	660	—
					Горай . . . . .	3,311	2,011	1,300	—
					Замостье . . . . .	5,199	3,981	1,068	1,000
					Звѣринецъ . . . . .	23,890	2,130	21,760	—

Названія губерній, уѣздовъ и гминъ	Пространство земли въ частныхъ имѣніяхъ (въ моргахъ)				Названія губерній, уѣздовъ и гминъ	Пространство земли въ частныхъ имѣніяхъ (въ моргахъ)			
	Всей вообще	Въ томъ числѣ				Всей вообще	Въ томъ числѣ		
		Пахатной и луговъ	Лѣсовъ	Прочей земли			Пахатной и луговъ	Лѣсовъ	Прочей земли
<b>Г м и н ы:</b>					<b>Г м и н ы:</b>				
Краснобродъ . . . . .	29.532	1.700	27.800	32	Луцка . . . . .	2.585	2.033	462	90
Лабуне . . . . .	4.683	3.417	1.266	—	Людвинъ . . . . .	11.326	6.226	3.870	1.230
Мокрое . . . . .	25.406	7.008	18.398	—	Люшава . . . . .	255	214	30	11
Нелишъ . . . . .	11.265	6.222	5.010	33	Нѣмцы . . . . .	13.071	5.743	7.196	132
Родечница . . . . .	28	—	28	—	Рудно . . . . .	1.444	266	1.178	—
Скербешовъ . . . . .	8.152	3.832	4.320	—	Самокленски . . . . .	4.098	2.372	1.182	544
Старо-Замосье . . . . .	12.866	4.090	8.741	35	Спичинъ . . . . .	5.627	3.846	1.543	238
Судовъ . . . . .	1.027	963	64	—	Сырники . . . . .	6.808	4.356	2.202	250
Суховоля . . . . .	8.587	2.563	6.024	—	Тарло . . . . .	3.515	2.658	726	131
Терешполь . . . . .	20.002	498	19.504	—	Фирлей . . . . .	3.987	533	3.412	42
Фрамполь . . . . .	5.315	1.240	3.624	451	Худоволя . . . . .	2.232	1.275	957	—
<b>Итого въ уѣздѣ . . . . .</b>	<b>163.282</b>	<b>43.014</b>	<b>119.567</b>	<b>701</b>	Чемерники . . . . .	10.927	4.868	5.931	128
<i>Красноставскій уѣздъ.</i>					<i>Итого въ уѣздѣ . . . . .</i>	<b>69.994</b>	<b>38.172</b>	<b>28.951</b>	<b>2.871</b>
<b>Г м и н ы:</b>					<i>Люблинскій уѣздъ.</i>				
Высоке . . . . .	13.638	6.090	6.671	877	<b>Г м и н ы:</b>				
Горжковъ . . . . .	6.358	3.952	1.956	450	Белжиге . . . . .	6.543	5.613	706	224
Жолкевка . . . . .	13.600	7.958	5.365	277	Бышава . . . . .	7.695	6.566	832	297
Закржевъ . . . . .	8.699	5.679	2.493	527	Войцѣховъ . . . . .	7.456	5.638	1.490	328
Избица . . . . .	10.743	5.276	4.601	866	Вулька . . . . .	11.203	7.366	2.552	1.285
Красноставъ . . . . .	1.718	1.598	120	—	Земборжиге . . . . .	5.106	4.770	200	136
Лопеникъ . . . . .	2.492	1.477	922	93	Конопница . . . . .	9.219	8.289	744	186
Рудка . . . . .	11.487	5.811	5.676	—	Кржчоновъ . . . . .	4.074	3.601	386	87
Рудникъ . . . . .	4.779	2.957	1.326	496	Мелгевъ . . . . .	14.090	9.379	4.499	212
Рыбчевице . . . . .	10.356	7.227	2.078	1.051	Недржвица . . . . .	4.332	3.481	693	158
Туробинъ . . . . .	4.791	4.375	416	—	Піотрковъ . . . . .	1.867	1.627	220	20
Файславиге . . . . .	8.395	6.708	1.398	289	Піотровице . . . . .	10.221	7.905	2.316	—
Чайки . . . . .	11.885	4.882	6.613	390	Пяски . . . . .	14.116	10.489	3.217	410
<b>Итого въ уѣздѣ . . . . .</b>	<b>108.941</b>	<b>63.990</b>	<b>39.635</b>	<b>5.316</b>	Ходель . . . . .	5.384	4.226	902	256
<i>Любартовскій уѣздъ.</i>					Ястковъ . . . . .	10.565	8.974	1.466	125
<b>Г м и н ы:</b>					Ящовъ . . . . .	12.540	6.243	3.884	2.413
Вельке . . . . .	396	362	—	34	<b>Итого въ уѣздѣ . . . . .</b>	<b>124.411</b>	<b>94.167</b>	<b>24.107</b>	<b>6.137</b>
Каменка . . . . .	3.723	3.420	262	41	<i>Ново-Александрій- скій уѣздъ.</i>				
					<b>Г м и н ы:</b>				
					Воля-Чолновская . . . . .	709	673	—	36
					Гарбовъ . . . . .	4.542	3.844	568	130

Названія губерній, уѣздовъ и гминъ	Пространство земли въ частныхъ имѣнiяхъ (въ моргахъ)				Названія губерній, уѣздовъ и гминъ	Пространство земли въ частныхъ имѣнiяхъ (въ моргахъ)			
	Всей вообще	Въ томъ числѣ				Всей вообще	Въ томъ числѣ		
		Пахатной и луговъ	Лѣсовъ	Прочей земли			Пахатной и луговъ	Лѣсовъ	Прочей земли
<b>Г м и н ы:</b>					<i>Холмскій уѣздъ.</i>				
Годовъ . . . . .	3.980	3.267	713	—	<b>Г м и н ы:</b>				
Голомбъ . . . . .	7.053	906	6.147	—	Березины . . . . .	10.105	6.113	3.992	—
Држевецъ . . . . .	4.637	3.506	894	237	Букова . . . . .	2.687	2.600	87	—
Жиржинъ . . . . .	20.522	12.105	7.215	1.202	Войславице . . . . .	9.838	3.604	5.922	313
Ирена . . . . .	—	—	—	—	Жмудъ . . . . .	10.664	6.493	4.171	—
Казимержъ . . . . .	—	—	—	—	Кривички . . . . .	4.861	4.470	317	74
Камень . . . . .	5.288	3.394	1.485	409	Ольховець . . . . .	9.831	7.163	2.291	377
Карчмиска . . . . .	9.291	5.372	3.619	300	Павловъ . . . . .	10.808	8.065	2.373	370
Консковоля . . . . .	—	—	—	—	Раколупы . . . . .	10.041	4.605	5.436	—
Куровъ . . . . .	2.457	1.864	593	—	Реювецъ . . . . .	10.864	4.864	6.000	—
Маркушовъ . . . . .	4.943	4.396	547	—	Свѣрже . . . . .	9.698	7.743	1.865	9
Ново-Александрiя . . . . .	3.121	1.625	1.446	50	Ставъ . . . . .	5.476	4.856	370	23
Ополе . . . . .	13.246	6.687	6.309	250	Сѣдлище . . . . .	4.506	3.369	981	15
Рыбитвы . . . . .	2.772	1.557	800	415	Турка . . . . .	6.539	3.176	985	2.37
Целѣвъ . . . . .	6.664	2.764	3.443	457	Цыцовъ . . . . .	7.945	4.356	2.609	98
Щекарковъ . . . . .	6.108	3.610	1.327	1.171					
<b>Итого въ уѣздѣ . . . . .</b>	<b>95.333</b>	<b>55.570</b>	<b>35.106</b>	<b>4.657</b>	<b>Итого въ уѣздѣ . . . . .</b>	<b>113.863</b>	<b>71.477</b>	<b>37.399</b>	<b>4.987</b>
<i>Томашовскій уѣздъ.</i>					<i>Яновскій уѣздъ.</i>				
<b>Г м и н ы:</b>					<b>Г м и н ы:</b>				
Долгобычевъ <sup>1)</sup> . . . . .	8.124	4.719	2.843	562	Аниополь . . . . .	5.085	3.568	893	624
Комаровъ . . . . .	5.779	5.174	605	—	Бржозовка . . . . .	7.871	4.243	3.538	90
Котлице . . . . .	12.190	9.909	1.229	1.052	Вильколазь . . . . .	3.630	2.823	617	19
Крыница . . . . .	5.070	3.498	972	600	Госцерадовъ . . . . .	7.479	2.429	5.050	—
Майданъ-Горный . . . . .	7.064	4.419	1.300	1.345	Держковиче . . . . .	7.791	2.868	4.410	51
Потуржинъ . . . . .	6.570	4.284	1.963	323	Закликовъ . . . . .	28.010	2.626	22.952	2.43
Рахане . . . . .	7.843	5.058	2.247	538	Закржувекъ . . . . .	4.105	2.325	1.780	—
Тарноватка . . . . .	14.182	3.836	9.523	823	Кавенчинъ . . . . .	25.122	1.056	20.532	3.53
Телятинъ . . . . .	7.168	5.518	1.600	50	Косинъ . . . . .	3.973	3.349	624	—
Томашовъ . . . . .	13.127	2.278	10.601	248	Модлиборжице . . . . .	11.377	1.861	8.464	1.05
Тышовцы . . . . .	9.215	6.200	2.864	151	Потокъ . . . . .	7.267	1.641	5.166	46
Черкасы . . . . .	7.683	6.878	782	23	Тржидникъ . . . . .	5.335	4.784	453	9
Ярчовъ . . . . .	5.523	3.735	585	1.203					
<b>Итого въ уѣздѣ . . . . .</b>	<b>109.538</b>	<b>65.506</b>	<b>37.114</b>	<b>6.918</b>					

1) Гмина Долгобычевъ въ 1905 году переведена изъ Томашовскаго уѣзда въ Грубешовскій.

Названія губерній, уѣздовъ и гминъ	Пространство земли въ частныхъ имѣнiяхъ (въ моргахъ)				Названія губерній, уѣздовъ и гминъ	Пространство земли въ частныхъ имѣнiяхъ (въ моргахъ)			
	Всей вообще	Въ томъ числѣ				Всей вообще	Въ томъ числѣ		
		Пахатной и луговъ	Лѣсовъ	Прочей земли			Пахатной и луговъ	Лѣсовъ	Прочей земли
<b>Г м и н ы:</b>					<b>Г м и н ы:</b>				
Уржендовъ . . . . .	5.120	3.687	1.140	293	Бяла . . . . .	2.487	2.081	—	406
Хржановъ . . . . .	1.420	710	190	520	Галковскъ . . . . .	5.066	4.280	220	566
<b>Итого въ уѣздѣ . . . . .</b>	<b>123.585</b>	<b>37.970</b>	<b>75.809</b>	<b>9.806</b>	Длуге . . . . .	153	140	8	5
<b>Итого въ Люблин- ской губерніи . . . . .</b>	<b>1.167.486</b>	<b>588.392</b>	<b>531.448</b>	<b>47.646</b>	Дмосинь . . . . .	5.688	4.377	552	759
<b>Петроковская губ.</b>					Добра . . . . .	5.153	3.963	955	235
<i>Бендинскій уѣздъ.</i>					Лазиско . . . . .	7.171	4.430	2.601	140
<b>Г м и н ы:</b>					Лазновъ . . . . .	342	340	—	2
Бобровники . . . . .	—	—	—	—	Липины . . . . .	1.953	1.605	307	41
Влодовице . . . . .	2.577	1.118	1.340	119	Мрога-Дольна . . . . .	5.833	5.010	273	550
Войковице-Кост. . . . .	4.287	1.249	1.067	1.971	Несулковъ . . . . .	323	310	—	13
Гзиховъ . . . . .	3.599	3.303	245	51	Николаевъ . . . . .	1.576	—	1.576	—
Горная . . . . .	4.276	3.666	323	287	Попень . . . . .	3.546	3.296	65	185
Жарки . . . . .	4.126	3.682	394	50	Цюсны . . . . .	1.850	1.173	203	474
Козегловы . . . . .	779	518	259	2	<b>Итого въ уѣздѣ . . . . .</b>	<b>56.350</b>	<b>42.350</b>	<b>8.542</b>	<b>5.458</b>
Кромоловъ . . . . .	4.326	2.166	1.508	652	<i>Ласкiй уѣздъ.</i>				
Лосень . . . . .	233	180	—	53	<b>Г м и н ы:</b>				
Негова . . . . .	2.262	2.118	129	15	Балучь . . . . .	6.238	3.800	2.356	82
Ожаровице . . . . .	3.497	1.948	1.478	71	Бучекъ . . . . .	6.714	6.470	219	25
Олькушко-Сѣв. . . . .	—	—	—	—	Видзевъ . . . . .	1.058	1.010	—	48
Пинчице . . . . .	4.510	3.580	900	30	Водзерады . . . . .	3.120	2.370	291	459
Поремба-Мрж. . . . .	4.641	729	3.784	128	Воля-Венжиковая . . . . .	9.225	5.966	792	2.467
Рокитно Шлях. . . . .	11.044	3.531	7.513	—	Выгелзовъ . . . . .	6.496	3.571	2.546	379
Рудникъ-Велькiй . . . . .	—	—	—	—	Вымысловъ . . . . .	1.831	1.214	309	308
Суликовъ . . . . .	263	220	11	32	Гурка-Пабианская . . . . .	1.151	1.100	—	51
Сѣвержъ . . . . .	128	128	—	—	Дзбанки . . . . .	795	440	257	98
Хоронь . . . . .	1.351	884	—	467	Длутовъ . . . . .	5.370	2.047	2.965	358
<b>Итого въ уѣздѣ . . . . .</b>	<b>51.899</b>	<b>29.020</b>	<b>18.951</b>	<b>3.928</b>	Домброва-Видав. . . . .	9.344	5.230	1.932	2.182
<i>Брезинскій уѣздъ.</i>					Домброва-Русец. . . . .	7.726	4.726	2.800	200
<b>Г м и н ы:</b>					Заполице . . . . .	8.260	5.527	1.374	1.359
Бендковъ . . . . .	3.995	2.919	538	538	Зелевъ . . . . .	—	—	—	—
Братошевице . . . . .	11.214	8.426	1.244	1.544	Ласкъ . . . . .	10.398	3.380	4.982	2.036
					Лютомерскъ . . . . .	3.805	2.415	715	675
					Прушковъ . . . . .	6.428	4.492	1.385	551
					Хоцивъ . . . . .	5.867	3.862	1.593	412
					<b>Итого въ уѣздѣ . . . . .</b>	<b>93.826</b>	<b>57.620</b>	<b>24.516</b>	<b>11.690</b>

Названія губерній, уѣздовъ и гминъ	Пространство земли въ частныхъ имѣнiяхъ (въ моргахъ)				Названія губерній, уѣздовъ и гминъ	Пространство земли въ частныхъ имѣнiяхъ (въ моргахъ)			
	Всей вообще	Въ томъ числѣ				Всей вообще	Въ томъ числѣ		
		Пахатной и луговъ	Лѣсовъ	Прочей земли			Пахатной и луговъ	Лѣсовъ	Прочей земли
<i>Лодзинскій уѣздъ.</i>					Г м и н ы:				
Г м и н ы:					Малюшинъ . . . . .	13.969	6.796	6.072	1.100
Бабице . . . . .	1.403	1.253	150	—	Масловице . . . . .	12.796	7.952	4.320	520
Белдовъ . . . . .	2.020	1.370	550	100	Паенчно . . . . .	1.542	1.416	72	30
Бройцы . . . . .	124	122	—	2	Пржеромбъ . . . . .	6.517	3.672	1.956	880
Бружца . . . . .	—	—	—	—	Радзѣховице . . . . .	6.549	4.276	768	1.500
Бруссъ . . . . .	2.454	2.112	180	162	Радомскъ . . . . .	2.025	1.712	215	90
Вискитно . . . . .	3.746	3.698	28	20	Ржеки . . . . .	5.952	3.949	1.686	310
Госполаржъ . . . . .	231	231	—	—	Ржонся . . . . .	6.597	4.757	1.680	160
Гурки . . . . .	1.195	920	263	12	Сульмержице . . . . .	4.138	2.617	1.173	340
Держонзна . . . . .	960	700	—	260					
Жеромивъ . . . . .	3.321	2.597	556	168	Итого въ уѣздѣ . . . . .	164.408	92.028	58.976	13.400
Лагевники . . . . .	2.958	1.705	1.200	53					
Люцимержъ . . . . .	3.407	1.211	2.087	109	<i>Петроковскій у.</i>				
Накельница . . . . .	1.731	1.021	710	—	Г м и н ы:				
Новосольна . . . . .	2.538	900	1.541	97	Белхатувекъ . . . . .	4.757	1.637	2.264	850
Пучневъ . . . . .	7.850	4.227	2.565	1.058	Богуславице . . . . .	5.134	3.705	1.000	420
Радогощъ . . . . .	1.382	970	137	275	Буйны . . . . .	5.874	2.467	1.180	2.220
Ромбень . . . . .	1.016	683	14	319	Вадлевъ . . . . .	2.531	1.250	900	380
Ршевъ . . . . .	1.739	1.610	—	129	Возники . . . . .	7.198	5.012	1.366	820
Хойны . . . . .	659	659	—	—	Голеше . . . . .	3.077	1.682	740	650
Чарноцинъ . . . . .	445	423	—	22	Горжковице . . . . .	3.440	2.985	256	190
Итого въ уѣздѣ . . . . .	39.179	26.412	9.981	2.786	Грабица . . . . .	2.481	2.366	103	100
<i>Новорадомскій у.</i>					Каменскъ . . . . .	4.967	2.411	2.354	200
Г м и н ы:					Клещевъ . . . . .	4.902	1.644	2.621	670
Бржезница . . . . .	9.194	4.472	3.890	832	Клюки . . . . .	17.445	2.997	13.641	800
Брудзице . . . . .	5.079	2.934	690	1.455	Кржижановъ . . . . .	2.943	2.234	321	380
Вельгомлыны . . . . .	11.538	7.556	2.340	1.642	Ленкава . . . . .	6.839	2.031	4.171	670
Гарнекъ . . . . .	1.939	478	1.250	211	Ленчно . . . . .	1.013	366	—	640
Гидле . . . . .	4.156	2.591	1.240	325	Паржневице . . . . .	2.910	1.200	1.590	120
Гославице . . . . .	2.423	847	855	721	Подолинъ . . . . .	2.905	2.807	43	50
Дменинъ . . . . .	2.836	2.071	623	142	Ренчно . . . . .	6.969	4.039	1.731	1.190
Добрышице . . . . .	4.599	3.257	1.342	—	Роспржа . . . . .	4.104	2.929	677	490
Домброва . . . . .	13.854	5.472	8.136	246	Ущивъ . . . . .	427	427	—	—
Житно . . . . .	12.657	4.788	7.518	351	Хабѣлипе . . . . .	3.322	1.593	1.005	720
Замостье . . . . .	6.508	4.961	1.462	85	Шидловъ . . . . .	6.959	6.359	600	—
Кобеле . . . . .	4.032	1.835	2.060	137	Итого въ уѣздѣ . . . . .	100.197	52.141	36.563	11.450
Конары . . . . .	4.973	3.418	1.408	147					
Конецполь . . . . .	7.435	3.695	2.171	1.569					
Крушина . . . . .	13.100	6.506	6.049	545					



Названія губерній, уѣздовъ и гминъ	Пространство земли въ частныхъ имѣнiяхъ (въ моргахъ)				Названія губерній, уѣздовъ и гминъ	Пространство земли въ частныхъ имѣнiяхъ (въ моргахъ)			
	Всей вообще	Въ томъ числѣ				Всей вообще	Въ томъ числѣ		
		Пахатной и луговой	Лѣсовъ	Прочей земли			Пахатной и луговой	Лѣсовъ	Прочей земли
<i>Равскій уѣздъ.</i>					Г м и н ы:				
Г м и н ы:					Рендзины . . . . .	6.229	4.089	1.566	574
					Ренкшовице . . . . .	1.187	392	795	—
					Итого въ уѣздѣ . . . . .	82 369	38.576	37.959	5.834
					Итого въ Петроков- ской губерніи . . . . .	658.128	392.818	205.171	60.139
					<b>Плоцкая губернія.</b>				
					<i>Липновскій уѣздъ.</i>				
					Г м и н ы:				
					Бобровники . . . . .	6.198	1.890	660	3.648
					Брудзень . . . . .	9.407	7.419	1.302	686
					Добржевице . . . . .	1.415	1.375	—	40
					Киколь . . . . .	7.869	6.850	560	459
					Клокоцкъ . . . . .	4.735	3.711	120	904
					Мазовше . . . . .	11.643	9.079	1.467	1.097
					Новогродъ . . . . .	2.065	2.065	—	—
					Оброво . . . . .	7.511	4.321	1.340	1.850
					Олешно . . . . .	9.411	7.408	1.108	895
					Оссувка . . . . .	14.424	5.470	8.648	306
					Осѣкъ . . . . .	5 851	4.824	324	703
					Скемпе . . . . .	17.714	5.726	10.215	1.773
					Тлухово . . . . .	7.535	5.410	1.676	449
					Халинъ . . . . .	9.988	7.448	210	2.330
					Чарне . . . . .	8 582	6.713	1.827	42
					Шпеталь . . . . .	12.668	6 722	5.320	626
					Ястржембе . . . . .	5.728	3.787	834	1.107
					Итого въ уѣздѣ . . . . .	142.744	90.218	35.611	16.915
					<i>Млавскій уѣздъ.</i>				
					Г м и н ы:				
					Дембскъ . . . . .	11.268	9.228	1.200	840
					Домброва . . . . .	9.605	6.776	522	2.307
					Итого въ уѣздѣ . . . . .	208.617	146.742	50.000	20.000
<i>Ченстоховскій у.</i>									
Г м и н ы:									
Ванпержевь . . . . .	5.798	4.380	1.166	252					
Венгловице . . . . .	3.325	637	2.688	—					
Грабовка . . . . .	3.734	2.429	205	1.100					
Гута-Старая . . . . .	4.055	3.264	791	—					
Дэбовъ . . . . .	6.578	1.462	5.007	109					
Каменица-Польск. . . . .	233	119	—	114					
Камыкъ . . . . .	7.720	5.429	2.043	248					
Кржепице . . . . .	—	—	—	—					
Кузничка . . . . .	30	30	—	—					
Лиле . . . . .	7.890	4.514	3.250	126					
Медзно . . . . .	11.137	1.607	8 227	1.303					
Мыкановъ . . . . .	915	415	500	—					
Ольштынъ . . . . .	179	179	—	—					
Опатовъ . . . . .	2.589	1.584	890	115					
Панки . . . . .	127	93	—	34					
Поповъ . . . . .	1 223	731	390	102					
Потокъ-Злотый . . . . .	13.509	3.506	8.650	1.353					
Пржировъ . . . . .	2.522	1.701	691	130					
Пржистань . . . . .	3.389	2.015	1.100	274					

Названія губерній, уѣздовъ и гминъ	Пространство земли въ частныхъ имѣніяхъ (въ моргахъ)				Названія губерній, уѣздовъ и гминъ	Пространство земли въ частныхъ имѣніяхъ (въ моргахъ)			
	Всей вообще	Въ томъ числѣ				Всей вообще	Въ томъ числѣ		
		Пахатной и луговъ	Лѣсовъ	Прочей земли			Пахатной и луговъ	Лѣсовъ	Прочей земли
<b>Г м и н ы:</b>					<b>Г м и н ы:</b>				
Зелена . . . . .	11.001	8.937	1.884	180	Дзержгово . . . . .	9.562	5.736	1.902	1.922
Зелюнь . . . . .	6.227	5.714	513	—	Еднорожець . . . . .	55	55	—	—
Косины . . . . .	5.019	4.723	220	76	Зарембы . . . . .	896	447	420	—
Млава . . . . .	18.285	12.109	6.176	—	Карвачь . . . . .	6.095	4.937	896	—
Мостово . . . . .	8.362	5.250	950	2.162	Кржиновлога-В. . . . .	13.060	11.184	570	1.331
Нехлонинъ . . . . .	3.541	3.448	6	87	Кржиновлога-М. . . . .	8.328	5.270	1.718	1.331
Ратово . . . . .	9.779	8.279	635	865	Хойново . . . . .	7.552	5.578	542	1.431
Розвозинъ . . . . .	13.818	5.497	2.180	6.141	Хоржеле . . . . .	—	—	—	—
Ступскъ . . . . .	15.997	9.308	5.484	1.205	Яновъ . . . . .	—	—	—	—
Туржа . . . . .	4.699	1.304	3.000	395					
Унержижъ . . . . .	12.084	5.964	1.810	4.310	Итого въ уѣздѣ . . . . .	<b>60.846</b>	<b>36.879</b>	<b>14.622</b>	<b>9.341</b>
Щепково . . . . .	16.782	13.054	372	3.356					
Итого въ уѣздѣ . . . . .	<b>146.467</b>	<b>99.591</b>	<b>24.952</b>	<b>21.924</b>	<i>Рытинскій уѣздъ.</i>				
<i>Плоцкій уѣздъ.</i>					<b>Г м и н ы:</b>				
<b>Г м и н ы:</b>					Вомпельскъ . . . . .	9.598	8.377	856	361
Брвильно . . . . .	7.733	6.742	410	581	Гуйскъ . . . . .	4.259	2.742	796	72
Бѣлино . . . . .	2.800	2.275	302	223	Держно . . . . .	5.646	4.419	686	54
Гора . . . . .	4.764	4.375	389	—	Добржинъ . . . . .	—	—	—	—
Дробинъ . . . . .	10.940	10.940	—	—	Жале . . . . .	10.121	7.271	1.640	1.211
Зонготы . . . . .	4.894	4.798	15	81	Окалево . . . . .	8.872	2.246	6.626	—
Кленево . . . . .	12.889	10.889	400	1.600	Осѣкъ . . . . .	6.130	4.115	695	1.331
Лелице . . . . .	1.659	550	678	431	Плонне . . . . .	13.517	10.100	1.899	1.511
Лубки . . . . .	8.058	7.688	120	250	Пренчки . . . . .	9.085	9.049	36	—
Майки . . . . .	7.674	7.391	283	—	Рогово . . . . .	8.374	7.053	1.073	241
Монколинъ . . . . .	4.069	3.978	—	91	Скрвильно . . . . .	10.297	2.934	6.159	1.204
Рамутувко . . . . .	8.969	5.940	304	2.725	Соколово . . . . .	13.719	10.119	200	3.401
Рембово . . . . .	5.275	1.672	3.489	114	Старорыпинъ . . . . .	4.622	4.095	507	—
Рогозино . . . . .	8.246	7.610	460	176	Хростково . . . . .	5.191	2.694	2.288	201
Свенцице . . . . .	13.272	11.382	972	918	Черминъ . . . . .	15.560	14.320	1.240	—
Старожебы . . . . .	10.649	10.215	322	112	Щутово . . . . .	5.219	2.724	2.205	241
Итого въ уѣздѣ . . . . .	<b>111.891</b>	<b>96.445</b>	<b>8.144</b>	<b>7.302</b>	Итого въ уѣздѣ . . . . .	<b>130.210</b>	<b>92.258</b>	<b>26.906</b>	<b>11.041</b>
<i>Праснышскій уѣздъ.</i>					<i>Серпецкій уѣздъ.</i>				
<b>Г м и н ы:</b>					<b>Г м и н ы:</b>				
Бараново . . . . .	10.308	1.959	8.125	224	Борково . . . . .	4.502	3.167	280	1.051
Бугзы-Плоскіе . . . . .	4.990	1.713	449	2.828	Бѣжунъ . . . . .	5.867	2.811	1.028	2.051

Названія губерній, уѣздовъ и гминъ	Пространство земли въ частныхъ имѣнiяхъ (въ моргахъ)				Названія губерній, уѣздовъ и гминъ	Пространство земли въ частныхъ имѣнiяхъ (въ моргахъ)			
	Всей вообще	Въ томъ числѣ				Всей вообще	Въ томъ числѣ		
		Пахатной и луговъ	Лѣсовъ	Прочей земли			Пахатной и луговъ	Лѣсовъ	Прочей земли
<b>Г м и н ы:</b>					<b>Г м и н ы:</b>				
Бядышево . . . . .	10.616	6.508	338	3.770	Верхбникъ . . . . .	9.405	688	7.862	855
Гразаново . . . . .	644	585	59	—	Верхховиска . . . . .	2.310	1.542	340	428
Гутково . . . . .	5.273	5.008	53	212	Дзюрковъ . . . . .	1.498	1.443	—	55
Журоминъ . . . . .	4.892	3.709	104	1.079	Илжа . . . . .	131	131	—	—
Козеброды . . . . .	9.636	6.470	1.603	1.563	Кржижановице . . . . .	3.537	3 175	270	92
Коссеминь . . . . .	5.150	3.720	150	1.280	Лазиска . . . . .	899	636	259	4
Лисево . . . . .	17.171	16.626	265	280	Липско . . . . .	1.952	1.365	561	26
Раціонжъ . . . . .	7.000	4.141	1.390	1.469	Миржешъ . . . . .	5.720	330	5.293	97
Росцишево . . . . .	3.318	2 800	250	268	Мѣховъ . . . . .	683	635	25	23
Ставишинъ . . . . .	9.276	8.057	568	651	Павловице . . . . .	2.374	1.224	468	682
<b>Итого въ уѣздѣ. . . . .</b>	<b>83.345</b>	<b>63.602</b>	<b>6.088</b>	<b>13.655</b>	Пентковице . . . . .	7.947	1.721	5.977	249
<i>Цѣхановскій уѣздъ.</i>					Ржепинъ . . . . .	2.401	2.301	40	60
<b>Г м и н ы:</b>					Ржечневь . . . . .	407	127	—	280
Баргольды . . . . .	3.003	2.798	—	205	Сенно . . . . .	2.204	882	1.293	29
Гольминъ . . . . .	12.835	12.835	—	—	Скаржиско . . . . .	228	219	—	9
Грудускъ . . . . .	15.776	15.100	200	476	Солецъ . . . . .	—	—	—	—
Залѣсье . . . . .	6.657	6.100	521	36	Тарчекъ . . . . .	1.123	875	60	188
Млоцкъ . . . . .	11.786	7.851	2.077	1.858	Хотча . . . . .	500	420	60	20
Нужево . . . . .	7.781	5.831	320	1.630	Цепелевь . . . . .	1.887	1.044	195	648
Ойжень . . . . .	6.856	4.504	2.352	—	Цишица . . . . .	810	537	237	36
Олиногура . . . . .	7.361	6.916	352	93	<b>Итого въ уѣздѣ. . . . .</b>	<b>50 575</b>	<b>22.489</b>	<b>23.915</b>	<b>4.171</b>
Региминъ . . . . .	22.274	16.738	1.508	4.028	<i>Козеницкій уѣздъ.</i>				
Сонскъ . . . . .	7.753	6.452	807	494	<b>Г м и н ы:</b>				
<b>Итого въ уѣздѣ. . . . .</b>	<b>102.082</b>	<b>85.125</b>	<b>8.137</b>	<b>8 820</b>	Бобровники . . . . .	723	593	55	75
<b>Итого въ Плоцкой губерніи . . . . .</b>	<b>777.585</b>	<b>564.118</b>	<b>124.460</b>	<b>89 007</b>	Бржезница . . . . .	1.199	1.051	—	148
<b>Радомская губернія.</b>					Бржуза . . . . .	2.836	991	1.635	210
<i>Плжеецкій уѣздъ.</i>					Гнѣвошевъ . . . . .	—	—	—	—
<b>Г м и н ы:</b>					Грабовъ на Вис . . . . .	2.019	1.822	134	63
Блазины . . . . .	4.179	2.814	975	390	Грабовъ на Пил . . . . .	7.345	2.906	3.165	1.274
Велька-Весъ . . . . .	380	380	—	—	Гура-Пулавская . . . . .	4.318	2.314	1.291	713
					Едльня . . . . .	201	170	—	31
					Зволень . . . . .	35	30	4	1
					Козенице . . . . .	—	—	—	—
					Маріамполь . . . . .	1.257	1.200	8	49
					Облясы . . . . .	9.886	7.782	2.002	102
					Полична . . . . .	6.187	3.644	1.851	692
					Рознишевъ . . . . .	5.223	3.263	1.593	367
					Сарновъ . . . . .	4.461	3 588	634	239
					Свѣрже-Гурпе . . . . .	1.478	480	229	769

Названія губерній, уѣздовъ и гминъ	Пространство земли въ частныхъ имѣніяхъ (въ моргахъ)				Названія губерній, уѣздовъ и гминъ	Пространство земли въ частныхъ имѣніяхъ (въ моргахъ)			
	Всей вообще	Въ томъ числѣ				Всей вообще	Въ томъ числѣ		
		Пахатной и луговъ	Лѣсовъ	Прочей земли			Пахатной и луговъ	Лѣсовъ	Прочей земли
<b>Г м и н ы:</b>					<b>Г м и н ы:</b>				
Сецѣховъ . . . . .	—	—	—	—	Васневъ . . . . .	2.063	1 611	277	
Сусковоля . . . . .	262	234	—	28	Войцѣховице . . . . .	7.850	6.933	726	
Тржебень . . . . .	7.890	4.390	3.000	500	Генсице . . . . .	128	128	—	
Тчовъ . . . . .	795	752	—	43	Гржегоржевице . . . . .	4.217	3.241	671	
Итого въ уѣздѣ . . . . .	<b>56.115</b>	<b>35.210</b>	<b>15.601</b>	<b>5.304</b>	Иваниска . . . . .	4.741	2.391	2.088	
<i>Конскій уѣздъ.</i>					Куновъ . . . . .	8.627	511	7.866	
<b>Г м и н ы:</b>					<b>Г м и н ы:</b>				
Близицъ . . . . .	6.960	440	6.400	120	Лаговъ . . . . .	—	—	—	
Борковице . . . . .	9.068	2.030	6 538	500	Лясоцинъ . . . . .	4.649	2.440	1.436	
Говарчевъ . . . . .	9.799	2.108	1.225	6.466	Мальковице . . . . .	4.095	2.047	1.201	
Гродзиско . . . . .	126	126	—	—	Модлиборжице . . . . .	4.384	2.793	1.256	
Гуры-Мокре . . . . .	271	271	—	—	Ожаровъ . . . . .	3 590	3.076	347	
Добромержъ . . . . .	4.549	1.480	1.790	1.279	Опатовъ . . . . .	6.863	5.804	327	
Дурачевъ . . . . .	17.409	1 781	15.318	310	Пюрковъ . . . . .	—	—	—	
Конскъ . . . . .	13.983	1.001	12 969	13	Рембовъ . . . . .	3.968	1.874	1.868	
Медержа . . . . .	5.717	1 130	4.459	128	Руда-Костельная . . . . .	8 080	2.000	5.720	
Некланъ . . . . .	9.884	485	9 259	140	Садове . . . . .	6.316	5 946	320	
Пржедборжъ . . . . .	666	666	—	—	Цмѣлевъ . . . . .	6.996	5.310	150	
Пьяновъ . . . . .	9.974	4.310	3.958	1.706	Ченстоцице . . . . .	12.871	3.524	8.025	
Радошице . . . . .	—	—	—	—	Чижевъ-Шляхст. . . . .	8.480	5.000	2.800	
Руда-Маленецкая . . . . .	19.051	2.858	13.600	2.593	Юльяновъ . . . . .	2 976	1.440	1 181	
Скотники . . . . .	8.443	2.077	6.205	161	Итого въ уѣздѣ . . . . .	<b>118.916</b>	<b>64.013</b>	<b>46.135</b>	<b>8.766</b>
Хлевиска . . . . .	17.446	1.200	16.037	209	<i>Опоченскій уѣздъ.</i>				
Чермно . . . . .	2.835	1.206	1.569	60	<b>Г м и н ы:</b>				
Шидловецъ . . . . .	1.315	1.313	2	—	Бялачевъ . . . . .	9.999	2 454	6.545	1.000
Итого въ уѣздѣ . . . . .	<b>137.496</b>	<b>24.482</b>	<b>99.329</b>	<b>13.685</b>	Велька-Воля . . . . .	1.810	625	943	240
<i>Опатовскій уѣздъ.</i>					Гоздзиковъ . . . . .	1.932	1.539	208	180
<b>Г м и н ы:</b>					Држевица . . . . .	2.644	1.970	410	200
Бацковице . . . . .	131	128	—	3	Заюнчковъ . . . . .	5.461	1.432	4.029	—
Бодзеховъ . . . . .	11.733	3.030	8.476	227	Кльвовъ . . . . .	3.465	1.545	1.198	720
Боксице . . . . .	6.228	4.786	1.400	42	Кунички . . . . .	1.465	1.152	260	50
					Кщоновъ . . . . .	8.137	3.074	4.463	600
					Махоры . . . . .	6.394	1.586	4.291	510
					Нзвершинъ . . . . .	3.898	2.393	1.341	160
					Овчары . . . . .	—	—	—	—
					Опочно . . . . .	3.418	2.586	559	270
					Осса . . . . .	1.842	1.052	490	300
					Пржисуха . . . . .	8 457	380	8.025	50
					Радоня . . . . .	2.368	1 637	420	310

Названія губерній, уѣздовъ и гминъ	Пространство земли въ частныхъ имѣнiяхъ (въ моргахъ)				Названія губерній, уѣздовъ и гминъ	Пространство земли въ частныхъ имѣнiяхъ (въ моргахъ)			
	Всей вообще	Въ томъ числѣ				Всей вообще	Въ томъ числѣ		
		Пахатной и луговъ	Лѣсовъ	Прочей земли			Пахатной и луговъ	Лѣсовъ	Прочей земли
<b>Г м и н ы:</b>					<i>Сандомирскій</i> <i>уѣздъ.</i>				
Русиновъ . . . . .	1.731	1.381	232	118					
Своржице . . . . .	5.649	2.555	1.349	1.745	<b>Г м и н ы:</b>				
Скржинско . . . . .	5.817	5.070	521	226	Вильчице . . . . .	4 471	3.374	—	1.097
Студзянна . . . . .	1.027	711	226	90	Виснева . . . . .	4 872	3.301	1.429	142
Стужно . . . . .	3.666	2.154	1.293	219	Гурки . . . . .	16.579	6.875	9.315	389
Тополице . . . . .	5.193	3 462	826	905	Дзвикозы . . . . .	5.762	4.732	—	1.030
Уневель . . . . .	10.976	692	10.120	164	Завихость . . . . .	—	—	—	—
Янковъ . . . . .	5.240	4.500	740	—	Климонтовъ . . . . .	6 294	6.087	—	207
<b>Итого въ уѣздѣ . . . . .</b>	<b>100.589</b>	<b>43.950</b>	<b>48.489</b>	<b>8.150</b>	Копрживница . . . . .	2.912	2.647	—	265
<i>Радомскій уѣздъ.</i>					Липникъ . . . . .	11,703	8.946	500	2.257
<b>Г м и н ы:</b>					Лоніовъ . . . . .	8.438	4.678	1.180	2.580
Блотница . . . . .	4 377	2.889	96	1.392	Образовъ . . . . .	3.315	2.871	—	444
Бялобжеги . . . . .	8.535	3.765	4.364	406	Осѣкъ . . . . .	551	419	90	42
Веліогура . . . . .	5.073	3.903	675	495	Поланецъ . . . . .	2.811	1.269	1.158	384
Веява . . . . .	4.010	3.014	570	426	Рытвяны . . . . .	7 532	999	6 319	214
Вержбица . . . . .	—	—	—	—	Самборжець . . . . .	2 713	2.370	—	343
Воляновъ . . . . .	8.677	7.109	1.336	232	Турско . . . . .	6.194	3.253	2,600	341
Гембаржевь . . . . .	3.221	2.230	823	168	<b>Итого въ уѣздѣ . . . . .</b>	<b>84 147</b>	<b>51 821</b>	<b>22.591</b>	<b>9.735</b>
Гзовице . . . . .	—	—	—	—	<b>Итого въ Радомской</b> <b>губерніи. . . . .</b>	<b>623.325</b>	<b>296.892</b>	<b>268 802</b>	<b>57.631</b>
Единскъ . . . . .	3.908	3.298	187	423	<b>Сувалкская губ.</b>				
Закржевь . . . . .	5.150	4.695	245	210	<i>Августовскій уѣздъ.</i>				
Залѣсице . . . . .	—	—	—	—	<b>Г м и н ы:</b>				
Коваля . . . . .	3.119	2.156	537	426	Балля-Велька . . . . .	9.072	6.855	831	1.386
Козловъ . . . . .	788	564	—	224	Баргловъ . . . . .	6,013	2.946	2.214	853
Кучки . . . . .	384	370	—	14	Волловичевце . . . . .	9.706	5.506	3.322	878
Оронскъ . . . . .	4.479	2.627	335	1.517	Голынка . . . . .	3.801	2 901	95	805
Потворовъ . . . . .	4.146	2.544	1.204	398	Дембово . . . . .	—	—	—	—
Пржитыкъ . . . . .	3.989	3.525	420	44	Довспуда . . . . .	2 549	1 582	778	189
Радзановъ . . . . .	9.290	7.488	1.000	802	Кольница . . . . .	1.946	1 014	—	932
Радомъ . . . . .	534	515	—	19	Курьянка . . . . .	3 782	1.706	82	1 994
Роговъ . . . . .	456	338	—	118					
Скарышевъ . . . . .	2 330	2.232	—	98					
Стромецъ . . . . .	3.021	1.665	950	406					
<b>Итого въ уѣздѣ . . . . .</b>	<b>75.487</b>	<b>54.927</b>	<b>12.742</b>	<b>7.818</b>					

Названія губерній, уѣздовъ и гминъ	Пространство земли въ частныхъ имѣнiяхъ (въ моргахъ)				Названія губерній, уѣздовъ и гминъ	Пространство земли въ частныхъ имѣнiяхъ (въ моргахъ)			
	Всей вообще	Въ томъ числѣ				Всей вообще	Въ томъ числѣ		
		Пахатной и луговъ	Лѣсовъ	Прочей земли			Пахатной и луговъ	Лѣсовъ	Прочей земли
<b>Г м и н ы:</b>					<b>Г м и н ы:</b>				
Лабно . . . . .	970	915	5	50	Кибарты . . . . .	5.761	4.285	200	1.276
Петропавловскъ . . . . .	1.188	1.000	188	—	Копсодзе . . . . .	—	—	—	—
Штабинъ . . . . .	4.855	1.653	3.202	—	Ольвита . . . . .	11.446	9.358	413	1.673
Щебро-Ольшанка . . . . .	641	641	—	—	Поевонь . . . . .	116	110	—	—
Итого въ уѣздѣ . . . . .	<b>44 523</b>	<b>26.719</b>	<b>10.717</b>	<b>7.087</b>	Поезіоры . . . . .	—	—	—	—
<i>Владиславовскій уѣздъ.</i>					<i>Кальварійскій уѣздъ.</i>				
<b>Г м и н ы:</b>					<b>Г м и н ы:</b>				
Благославленство . . . . .	6.798	2.135	4.352	311	Балькуны . . . . .	—	—	—	—
Гелгудышки . . . . .	21.587	12.392	8.212	983	Кальварія . . . . .	3.226	2.396	322	508
Гришкабуда . . . . .	—	—	—	—	Кирсна . . . . .	4.170	3.077	—	1.093
Доброволя . . . . .	1.979	938	949	92	Кракополь . . . . .	40	38	—	—
Зыпле . . . . .	10.189	2.151	6.218	1.820	Красна . . . . .	553	553	—	—
Кидуле . . . . .	630	620	—	10	Любово . . . . .	3.309	3.249	—	—
Лѣснитство . . . . .	1.813	1.679	—	134	Людвиново . . . . .	1.542	1.373	—	—
Святошинъ . . . . .	5.108	3.383	900	825	Наднѣманъ . . . . .	3.154	2.791	180	183
Сытовты . . . . .	—	—	—	—	Олита . . . . .	1.404	906	421	77
Томашбуда . . . . .	4.000	3.988	2	10	Подавине . . . . .	—	—	—	—
Шилгале . . . . .	—	—	—	—	Рауданъ . . . . .	2.359	2.023	—	330
Итого въ уѣздѣ . . . . .	<b>52.104</b>	<b>27.286</b>	<b>20.633</b>	<b>4.185</b>	Симно . . . . .	3.553	2.755	324	474
<i>Волковышскій уѣздъ.</i>					<i>Маріампольскій уѣздъ.</i>				
<b>Г м и н ы:</b>					<b>Г м и н ы:</b>				
Бартники . . . . .	8.379	6.627	552	1.200	Алексота . . . . .	9.668	7.305	1.633	73
Виштынецъ . . . . .	2.505	1.385	1.120	—	Антоново . . . . .	1.083	968	—	11
Войткоболе . . . . .	275	275	—	—	Бальвержишки . . . . .	11.947	6.223	5.724	—
Волковышки . . . . .	6	6	—	—	Итого въ уѣздѣ . . . . .	<b>37.398</b>	<b>30.173</b>	<b>2.485</b>	<b>4.74</b>
Гиге . . . . .	1.644	1.244	60	340	<i>Маріампольскій уѣздъ.</i>				
Зеленка . . . . .	9.142	7.484	1.122	536	<b>Г м и н ы:</b>				
Карклины . . . . .	931	730	38	163	Алексота . . . . .	9.668	7.305	1.633	73
					Антоново . . . . .	1.083	968	—	11
					Бальвержишки . . . . .	11.947	6.223	5.724	—

Названія губерній, уѣздовъ и гминъ	Пространство земли въ частныхъ имѣніяхъ (въ моргахъ)				Названія губерній, уѣздовъ и гминъ	Пространство земли въ частныхъ имѣніяхъ (въ моргахъ)			
	Всей вообще	Въ томъ числѣ				Всей вообще	Въ томъ числѣ		
		Пахатной и луговой	Лѣсовъ	Прочей земли			Пахатной и луговой	Лѣсовъ	Прочей земли
<b>Г м и н ы :</b>					<b>Г м и н ы :</b>				
Вейверы . . . . .	2.863	641	1.989	233	Волька . . . . .	3.127	2.557	500	70
Гуделе . . . . .	2.743	1.157	1.296	290	Гутта . . . . .	183	180	1	2
Квѣдишки . . . . .	891	829	22	40	Еленово . . . . .	935	863	—	72
Михалишки . . . . .	144	119	—	25	Забориски . . . . .	74	74	—	—
Пильвишки . . . . .	118	118	—	—	Кадаришки . . . . .	325	285	15	25
Погермонь . . . . .	10.052	7.726	1.180	1.146	Конепборъ . . . . .	—	—	—	—
Пояѣмонь-Пож. . . . .	7.909	2.189	—	5.720	Куковъ . . . . .	810	651	—	159
Фреда . . . . .	10.322	4.285	4.156	1.881	Мацьковъ . . . . .	626	616	—	10
Хлѣбиски . . . . .	644	536	—	108	Павловка . . . . .	208	128	—	80
Шумскъ . . . . .	48	44	—	4	Пржеросль . . . . .	80	60	—	20
Яворово . . . . .	—	—	—	—	Сейвы . . . . .	—	—	—	—
Итого въ уѣздѣ . . . . .	<b>58.432</b>	<b>32.140</b>	<b>16.000</b>	<b>10.292</b>	Филипово . . . . .	—	—	—	—
<i>Сейнскій уѣздъ.</i>					Чостковъ . . . . .	4.540	2.518	1.729	293
<b>Г м и н ы :</b>					Итого въ уѣздѣ . . . . .	<b>14.417</b>	<b>9.904</b>	<b>3.359</b>	<b>1.154</b>
Берзники . . . . .	5.930	4.600	560	770	Итого въ Сувалк- ской губерніи . . . . .	<b>335.822</b>	<b>201.809</b>	<b>79.129</b>	<b>54.884</b>
Вейсее . . . . .	13.949	4.835	4.230	4.884	<b>Сѣдлецкая губ.</b>				
Копціово . . . . .	10.731	1.183	9.525	23	<i>Бѣльскій уѣздъ.</i>				
Красново . . . . .	7.699	6.422	40	1.237	<b>Г м и н ы :</b>				
Краснополь . . . . .	379	334	—	45	Добрынь . . . . .	1.642	1.100	450	92
Кудраны . . . . .	6.576	2.577	1.700	2.299	Заболоть . . . . .	4.928	3.085	1.617	226
Лейпуны . . . . .	15.041	8.944	3.650	2.447	Кобыляны . . . . .	6.201	2.507	238	3.456
Лоздее . . . . .	—	—	—	—	Кодень . . . . .	—	—	—	—
Метеле . . . . .	11.514	2.770	691	8.053	Костеневиче . . . . .	3.977	2.637	65	1.275
Мирославъ . . . . .	3.170	1.745	—	1.425	Костомлоты . . . . .	6.081	4.651	915	515
Покровскъ . . . . .	—	—	—	—	Ломазы . . . . .	—	—	—	—
Свенто-Езіоры . . . . .	10.464	8.639	1.451	374	Любенка . . . . .	2.321	1.520	724	77
Серее . . . . .	3.290	2.034	583	673	Межилѣсь . . . . .	7.306	1.650	4.403	1.253
Итого въ уѣздѣ . . . . .	<b>88.743</b>	<b>44.083</b>	<b>22.430</b>	<b>22.230</b>	Пищаць . . . . .	12.776	7.519	5.257	—
<i>Сувалкскій уѣздъ.</i>					Россосъ . . . . .	—	—	—	—
<b>Г м и н ы :</b>					Сидорки . . . . .	12.411	5.838	5.887	686
Андреево . . . . .	29	29	—	—					
Вижайны . . . . .	3.480	1.943	1.114	423					

Названія губерній, уѣздовъ и гминъ	Пространство земли въ частныхъ имѣніяхъ (въ моргахъ)				Названія губерній, уѣздовъ и гминъ	Пространство земли въ частныхъ имѣніяхъ (въ моргахъ)			
	Всей вообще	Въ томъ числѣ				Всей вообще	Въ томъ числѣ		
		Пахатной и луговъ	Лѣсовъ	Прочей земли			Пахатной и луговъ	Лѣсовъ	Прочей земли
Г м и н ы:					Г м и н ы:				
Ситникъ . . . . .	11.269	7.237	1.466	2.566	Островъ . . . . .	—	—	—	—
Славатыче . . . . .	6.815	2 785	2.121	1.909	Романовъ . . . . .	9.360	3.463	5.758	130
Итого въ уѣздѣ . . . . .	<b>75.727</b>	<b>40.529</b>	<b>23.143</b>	<b>12.055</b>	Собиборъ . . . . .	4.707	2.560	2 100	47
<i>Венровскій уѣздъ.</i>					Турно . . . . .				
Г м и н ы:					Тысьменица . . . . .				
Борже . . . . .	23.358	15.230	1.280	6.848	Устимовъ . . . . .	4 000	1.706	1.686	60
Вышковъ . . . . .	1.928	1.411	307	210	Итого въ уѣздѣ . . . . .	<b>108.201</b>	<b>46.729</b>	<b>51.352</b>	<b>10.120</b>
Грембковъ . . . . .	6.564	4.440	1.530	594	<i>Гарволинскій у.</i>				
Корытница . . . . .	4.985	3.514	1.471	—	Г м и н ы:				
Лоховъ . . . . .	16.072	5.045	10.872	155	Варшавице . . . . .	2 269	1.382	637	250
Медзна . . . . .	9 613	2.826	6 700	87	Вильга . . . . .	6.880	2.392	2 630	1.858
Оссовно . . . . .	2.085	1.286	799	—	Воля-Рембковъ . . . . .	2.293	524	1.765	4
Простынь . . . . .	2.171	1.390	71	710	Гуржно . . . . .	10.777	5.585	2.298	2.894
Рухна . . . . .	7.530	3.852	2.319	1.359	Желеховъ . . . . .	4.923	2.981	1 414	528
Садовно . . . . .	9.200	1 401	7.799	—	Ключевъ . . . . .	7 579	4.418	1.042	2.119
Синоленка . . . . .	9.973	6 619	2.404	950	Ласкаржевъ . . . . .	1.780	1 067	184	522
Старавесь . . . . .	4.762	2 275	1 725	762	Мацѣвице . . . . .	9.252	1.474	2.736	5.042
Сточекъ . . . . .	3.296	1.794	1.354	148	Осѣцкъ . . . . .	10.376	1 016	8.744	616
Чарногловъ . . . . .	3.376	2.994	202	180	Павловице . . . . .	740	400	131	208
Ячевъ . . . . .	—	—	—	—	Подленжъ . . . . .	6.318	1 790	4 000	528
Итого въ уѣздѣ . . . . .	<b>104.913</b>	<b>54 077</b>	<b>38.833</b>	<b>12.003</b>	Пшонка . . . . .	5.145	2.370	2 492	288
<i>Влодавскій уѣздъ.</i>					Рыки . . . . .				
Г м и н ы:					Собене-Езіоры . . . . .				
Влодава . . . . .	9.539	3.075	6.057	407	Соболевъ . . . . .	8.265	6.735	1.300	230
Воля-Верецинская . . . . .	17.213	8.106	7.860	1.247	Трояновъ . . . . .	4.660	2.520	500	1.640
Вырки . . . . .	22.944	4 223	18.000	721	Уленжъ . . . . .	8.513	7.691	550	275
Ганскъ . . . . .	13.619	6.100	4.299	3.220	Итого въ уѣздѣ . . . . .	<b>100.412</b>	<b>49.153</b>	<b>33.031</b>	<b>18.220</b>
Городыще . . . . .	6 685	5.118	1.355	212	<i>Константиновскій уѣздъ.</i>				
Дубовая-Колода . . . . .	1.181	923	258	—	Г м и н ы:				
Кривоверба . . . . .	3.340	1.894	460	986	Богукалы . . . . .	8.573	5.633	2 307	62
Ополе . . . . .	3.465	2.965	490	10	Витулинъ . . . . .	10 512	6.608	2.516	1.350



Названія губерній, уѣздовъ и гминъ	Пространство земли въ частныхъ имѣнiяхъ (въ моргахъ)				Названія губерній, уѣздовъ и гминъ	Пространство земли въ частныхъ имѣнiяхъ (въ моргахъ)			
	Всей вообще	Въ томъ числѣ				Всей вообще	Въ томъ числѣ		
		Пахатной и луговой	Лѣсовъ	Прочей земли			Пахатной и луговой	Лѣсовъ	Прочей земли
<b>Г м и н ы:</b>					<b>Г м и н ы:</b>				
Головчице . . . . .	1.473	1.129	164	180	Якуше . . . . .	8.318	5.760	380	2.178
Гушлевъ . . . . .	6.888	4.704	1.780	404	Ярчевъ . . . . .	2.658	1.600	708	350
Заканале . . . . .	11.054	7.909	2.604	541					
Корница . . . . .	1.564	1.388	153	23	Итого въ уѣздѣ . . . . .	<b>101.107</b>	<b>63.967</b>	<b>21.383</b>	<b>15.757</b>
Лосице . . . . .	87	76	3	8					
Лясовъ . . . . .	9.184	5.189	2.091	1.904	<i>Радимскій уѣздъ.</i>				
Ольшанка . . . . .	327	294	21	12	<b>Г м и н ы:</b>				
Павловъ . . . . .	2.165	1.153	709	303	Березовый-Куть . . . . .	4.239	2.810	1.403	26
Пржесмыки . . . . .	617	447	149	21	Бѣла . . . . .	19.241	10.846	6.748	1.647
Рокитно . . . . .	8.459	4.313	3.922	224	Желизна . . . . .	8.802	5.085	2.692	1.025
Своры . . . . .	6.882	4.481	1.370	1.031	Жероцинь . . . . .	13.251	2.853	8.178	2.220
Хлѣбчинъ . . . . .	12.753	7.713	3.816	1.224	Загайки . . . . .	9.946	5.011	3.426	1.509
Чухлѣбы . . . . .	8.064	6.120	830	1.114	Конколевица . . . . .	4.164	2.989	459	716
Яновъ . . . . .	—	—	—	—	Лисья-Вулька . . . . .	7.353	5.109	2.004	240
Итого въ уѣздѣ . . . . .	<b>88.602</b>	<b>57.162</b>	<b>22.435</b>	<b>9.005</b>	Милянввъ . . . . .	6.757	3.107	3.615	35
					Мисе . . . . .	1.246	1.174	—	72
<i>Луковскій уѣздъ.</i>					Суховаля . . . . .	11.663	7.200	4.310	153
<b>Г м и н ы:</b>					Сѣмень . . . . .	3.351	2.175	975	201
Бялобржеги . . . . .	9.360	5.397	2.527	1.436	Тлуспецъ . . . . .	7.190	5.481	1.709	—
Войцѣшковъ . . . . .	14.835	9.560	4.218	1.057	Шостка . . . . .	6.283	3.848	2.035	400
Голомбки . . . . .	2.296	1.586	310	400	Яблонь . . . . .	9.948	6.256	2.535	1.157
Гуловъ . . . . .	9.695	3.270	3.057	3.368	Итого въ уѣздѣ . . . . .	<b>113.434</b>	<b>63.944</b>	<b>40.089</b>	<b>9.401</b>
Домбе . . . . .	—	—	—	—					
Коцкъ . . . . .	62	30	27	5	<i>Соколовскій уѣздъ.</i>				
Красусы . . . . .	620	489	123	8	<b>Г м и н ы:</b>				
Луковъ . . . . .	1.506	1.082	238	186	Вырозембы . . . . .	600	420	160	20
Лысобыки . . . . .	5.379	3.160	1.717	502	Гороховъ . . . . .	1.000	720	190	90
Мысловъ . . . . .	7.528	7.119	288	121	Ковѣсы . . . . .	2.901	2.510	266	125
Мястковъ . . . . .	6.678	4.784	1.685	209	Корчевъ . . . . .	10.410	5.704	3.351	1.355
Правда . . . . .	81	73	—	8	Коссовъ . . . . .	7.772	3.815	1.016	2.941
Радорижъ . . . . .	4.791	2.070	1.000	1.721	Кудельчинъ . . . . .	5.758	3.280	2.100	378
Серокомля . . . . .	1.025	876	104	45	Ольшевъ . . . . .	10.560	6.867	1.295	2.338
Скржишевъ . . . . .	315	311	—	4	Рѣпки . . . . .	11.012	6.778	2.225	2.009
Станинь . . . . .	6.175	3.715	1.400	1.060					
Тржебешовъ . . . . .	459	384	30	45					
Туховичъ . . . . .	7.488	4.719	1.925	844					
Улянъ . . . . .	2.804	2.192	416	196					
Цѣлины . . . . .	9.034	5.790	1.230	2.014					

Названія губерній, уѣздовъ и гминъ	Пространство земли въ частныхъ имѣніяхъ (въ моргахъ)				Названія губерній, уѣздовъ и гминъ	Пространство земли въ частныхъ имѣніяхъ (въ моргахъ)			
	Всей вообще	Въ томъ числѣ				Всей вообще	Въ томъ числѣ		
		Пахатной и луговъ	Лѣсовъ	Прочей земли			Пахатной и луговъ	Лѣсовъ	Прочей
<b>Г м и н ы:</b>					<b>Г м и н ы:</b>				
Сабне . . . . .	6.956	3.892	1.609	1.455	Нивиски . . . . .	11.340	6.583	987	30
Стердынь . . . . .	13.490	5.974	7.254	262	Пюры . . . . .	—	—	—	—
Хрущовка . . . . .	873	618	160	95	Скупе . . . . .	12.253	9.076	1.893	12
Яблонна . . . . .	15.505	8.815	5.230	1.460	Скуржець . . . . .	5.914	3.612	1.350	12
					Стара-Весъ . . . . .	—	—	—	—
Итого въ уѣздѣ . . . . .	<b>86.777</b>	<b>49.393</b>	<b>24.856</b>	<b>12.528</b>	Тарковъ . . . . .	13.553	10.289	2.394	15
					Чурилы . . . . .	2.272	1.421	735	—
<i>Сьдлецкій уѣздъ.</i>					Ясенка . . . . .	4.931	3.769	553	—
					Итого въ уѣздѣ . . . . .	<b>98.162</b>	<b>64.745</b>	<b>17.959</b>	<b>15</b>
<b>Г м и н ы:</b>					<b>Итого въ Сьдлец-</b>				
Вишневь . . . . .	1.009	736	—	273	кой губерніи . . . . .	<b>877.335</b>	<b>489.699</b>	<b>273.081</b>	<b>114</b>
Водыне . . . . .	9.262	6.253	2.265	744					
Доманице . . . . .	160	90	1	69					
Желишевъ . . . . .	5.253	3.342	783	1.128					
Збучинъ . . . . .	7.152	5.137	1.016	999					
Кржеслинъ . . . . .	8.039	4.387	1.852	1.800					
Крулева-Нива . . . . .	6.843	5.382	1.088	373	Всего въ 10 губер-				
Морды . . . . .	10.181	4.668	3.042	2.471	ніяхъ Царства				
					Польскаго . . . . .	<b>7.672.191</b>	<b>4.677.415</b>	<b>2.201.913</b>	<b>792</b>

# ПРИЛОЖЕНІЕ.

## Черезполосность

ВЪ ДЕСЯТИ ГУБЕРНІЯХЪ ЦАРСТВА ПОЛЬСКАГО

ПО ТРУДАМЪ МѢСТНЫХЪ КОМИТЕТОВЪ О НУЖДАХЪ СЕЛЬСКО-  
ХОЗЯЙСТВЕННОЙ ПРОМЫШЛЕННОСТИ.

Вопросъ о черезполосности въ Царствѣ Польскомъ былъ подвергнутъ всестороннему обсужденію въ мѣстныхъ Комитетахъ, созванныхъ для совѣщанія о нуждахъ сельско-хозяйственной промышленности. Въ виду предпринимаемыхъ въ настоящее время мѣръ по улучшенію крестьянскаго землевладѣнія, соображенія и пожеланія, высказанныя Комитетами по такому весьма важному вопросу для сельскаго хозяйства, какъ черезполосность, представляютъ особый интересъ именно въ данный моментъ. Въ настоящемъ очеркѣ Редакція Варшавскаго Статистическаго Комитета предлагаетъ сводку какъ мнѣній отдѣльныхъ докладчиковъ, такъ и заключеній Комитетовъ по вопросу о черезполосности, отлагая изложеніе своихъ соображеній по тому же вопросу до ближайшаго будущаго, когда Редакціей будетъ собранъ относящійся сюда матеріаль.

Въ проектѣ положенія объ улучшеніи и расширеніи крестьянскаго землевладѣнія черезполосность опредѣляется такъ<sup>1)</sup>: „черезполосностью почитается такое расположеніе владѣній, когда земли одного вла-

<sup>1)</sup> Прибавленіе къ Правит. Вѣстнику № 23. 1906 г. Проектъ положенія объ улучшеніи и расширеніи крестьянскаго землевладѣнія.

дѣльца чередуются съ землями другого, раздѣляя ихъ на отдѣльныя полосы, или вкраплены въ нихъ въ видѣ одного или нѣсколькихъ мелкихъ участковъ, или же вклиниваются въ нихъ одной или нѣсколькими узкими полосами“.

Черезполосность бываетъ внутренняя и внѣшняя. Первая имѣетъ мѣсто между угодьями односельчанъ, вторая представляетъ собою черезполосность всего селенія съ посторонними землями, не входящими въ составъ селенія. Въ свою очередь внѣшняя черезполосность подраздѣляется на два вида: 1) черезполосность съ землями имѣній, въ составъ которыхъ входили крестьянскія земли до 1864 г. и 2) черезполосность со всякими другими землями.

Докладчикъ Радомскаго Комитета опредѣляетъ различіе между внутренней и внѣшней черезполосностью съ другой точки зрѣнія: внутренняя черезполосность это та, для устраненія которой необходимо участіе лишь владѣльцевъ одного селенія; для устраненія же внѣшней черезполосности необходимо участіе и владѣльцевъ некрестьянскихъ земель, либо усадебниковъ другихъ селеній.

О происхожденіи черезполосности въ мѣстномъ краѣ можно сказать слѣдующее: общепринятая трехпольная система хозяйства и стремленіе къ справедливому распредѣленію угодій между крестьянами приводили къ тому, что каждое поле, отличное отъ другихъ по характеру и качествамъ почвы, дѣлилось на столько частей, сколько полагалось усадебъ; такимъ образомъ, въ пользованіи cadaго усадебника находилось столько участковъ, сколько ихъ находилось въ крестьянскихъ земляхъ, рѣзко отличающихся по характеру полей.

Ликвидационныя Комиссіи, руководствуясь принципомъ Указовъ 1864 г. предоставить каждому крестьянину тѣ угодья, въ пользованіи которыхъ засталъ ихъ Указъ, закрѣпили существовавшую въ этотъ моментъ черезполосность.

Въ настоящее время главнымъ источникомъ возникновенія черезполосности является дробленіе усадебъ при наслѣдствахъ и при куплѣ и продажѣ усадебъ частями. Для выясненія вопроса о происхожденіи черезполосности характеренъ примѣръ, приведенный въ докладѣ Петроковскаго Комитета. Селеніе Войны-Шубы Ломжинской

губ. пространствомъ въ 600 дес. состоитъ во владѣніи всего 27 усадебниковъ. Они сперва раздѣлили землю на три поля для веденія трехпольнаго хозяйства, потомъ разбили каждое поле на 10—12 частей, соображаясь со свойствами грунта и наконецъ, каждую изъ такихъ нивъ подѣлили между собой на 27 частей. Поэтому, въ селеніи оказалось болѣе 810 участковъ, съ пространствомъ каждаго не болѣе  $\frac{3}{4}$  десятины, причемъ на каждаго владѣльца пришлось по 30 участковъ

По мнѣнію докладчика Кѣлецкаго Комитета, „главнымъ источникомъ возникновенія новой черезполосности служитъ дѣятельность Крестьянскаго Банка. При выдачѣ ссудъ и распродажѣ земель, Крестьянскій Банкъ не обращаетъ вниманія на потребности и условія правильнаго сельскаго хозяйства: дробить землю въ различныхъ направленіяхъ на маленькія и весьма узкія полосы, которыхъ правильная обработка невозможна, не обращаетъ вниманія на естественныя наклонны, къ которымъ слѣдуетъ принаравливать направленіе земельныхъ участковъ, на удобный къ нимъ подъѣздъ и т. п. Докладчикъ Калишскаго Комитета также отмѣчаетъ возникновеніе черезполосицы вслѣдствіе неправильной системы дробленія большихъ земельныхъ участковъ, предпринимаемой при помощи Крестьянскаго Банка.

Докладчикъ Сѣдлецкаго Комитета указываетъ тѣ мѣры, которыя правительство предпринимало для прекращенія слишкомъ большого дробленія усадебъ, а также и для устраненія черезполосности. Такъ, законъ воспрещаетъ въ Царствѣ Польскомъ раздѣлъ крестьянскихъ усадебъ на части меньше 6 морговъ<sup>1)</sup>. Затѣмъ, законъ 29 Декабря

---

<sup>1)</sup> Очевидно, докладчикъ имѣлъ въ виду—законъ 11 іюня 1891 г. ст. 15 котораго гласитъ: „При отчужденіи крестьянскихъ усадебныхъ и иныхъ земельныхъ участковъ и совершеніи всякаго рода актовъ, до нихъ относящихся, кромѣ договоровъ аренды, означенные участки могутъ быть дѣлимы на части, съ тѣмъ: а) чтобы остающееся при усадбѣ владѣльца пространство земли было не менѣе шести морговъ новопольской мѣры, и б) чтобы каждая часть на которую участокъ дѣлится, сама по себѣ или въ соединеніи со смежною землею лица, во владѣніе котораго она поступаетъ, заключала въ себѣ не менѣе того-же пространства М. Д. Скрябинъ,

1875 г. дѣлалъ обязательнымъ обмѣнъ черезполосныхъ участковъ и разграниченіе общихъ пастбищъ. Оба эти закона по мнѣнію докладчика, недостаточны для достиженія намѣченной цѣли. Первый не могъ предотвратить фактическаго раздѣла усадьбъ на части менѣе шести морговъ.

Законъ же 1875 г. не принесъ надлежащей пользы въ виду своей непримѣнимости, такъ какъ по этому закону не подлежатъ обмѣну и разграниченію: 1) всѣ земельные участки, на которые распространялось дѣйствіе указа 26 мая 1846 г., 2) земли, находящіяся въ общемъ нераздѣльномъ владѣніи съ крестьянскими усадьбами, 3) мелкіе, земельные участки, 4) огороды, капустники, конопляники <sup>1)</sup>.

членъ Варшавскаго Статистическаго Комитета—Систематическій сборникъ узаконеній и распоряженій правительства по земельному устройству крестьянъ Царства Польскаго, Радомъ 1896. стр. 377.

<sup>1)</sup> *Примѣчаніе.* Въ виду того, что въ докладѣ законъ 1875 г. приведенъ не совсемъ точно, мы укажемъ здѣсь тѣ статьи, которыя имѣютъ отношеніе къ данному докладу.

Ст. 4. Обязательному разверстанію и обмѣну не подлежатъ:

а) земли усадьбъ, устроенныхъ колоніально по правиламъ объ очиншеваніи;

б) земли, коими крестьяне владѣли на правѣ вѣчной аренды;

в) земли всѣхъ усадьбъ, подходившихъ подъ дѣйствіе указа 26 мая 1846 года, за исключеніемъ случаевъ, указанныхъ въ пун. б ст. 5 и въ ст. ст. 6 и 7 настоящихъ правилъ;

г) всѣ земли, составляющія одинъ нераздѣльный участокъ съ крестьянскою усадебною осѣдлостью, обязательный переносъ коей ни въ какомъ случаѣ не допускается;

д) земли малоземельныхъ усадьбъ, подлежавшихъ разверстанію по особымъ правиламъ (ст. 419 по ст. учр. ком.).

Ст. 5. За изъятіями исчисленными въ ст. 4. по требованію владѣльца имѣнія (п. а ст. 2):

а) подлежатъ обязательному разверстанію всѣ черезполосныя съ дворскими земли, поступившія въ собственность крестьянъ по силѣ указа 19 февр. 1864 г.;

б) обязательному обмѣну подлежатъ слѣдующія, хотя-бы и подходящія подъ дѣйствіе указа 26 мая 1846 г. земли: 1) крестьянскіе луга

По поводу этого закона указывалось въ Комитетахъ, что успѣшнаго дѣйствія онъ не могъ имѣть съ одной стороны, въ виду того, что дѣйствіе его было ограничено шестилѣтнимъ срокомъ, а съ другой, и въ виду того, что онъ не распространялся на громадное большинство мелкихъ крестьянскихъ усадебъ.

и пастбища, равно мелкіе участки пахатной земли, расположенные отдѣльно отъ крестьянскихъ полевыхъ угодій, среди дворскихъ земель, если въ обмѣнъ сихъ луговъ, пастбищъ и пахатныхъ мелкихъ участковъ владѣлецъ имѣнія можетъ отвести луговые же, пастбищные и пахатные участки одинаковаго, по возможности, качества и въ соотвѣтственномъ количествѣ; и 2) крестьянскіе луга и пахатныя земли, разбросанные мелкими участками среди дворскаго лѣса; въ этомъ случаѣ, при неимѣніи соотвѣтственныхъ луговыхъ участковъ, можетъ быть предоставлена въ замѣнъ луговъ и пахатная земля по качеству своему не ниже ржаной перваго класса.

Ст. 6. По требованію крестьянъ (п. б ст. 2), подлежатъ разверстанію къ однимъ мѣстамъ пустки, образовавшіяся до изданія указа 26 мая 1846 г. и лежація черезполосно съ крестьянскими землями, если на пусткахъ сихъ не имѣется строеній.

Ст. 7. По требованію какъ владѣльца имѣнія, такъ и крестьянъ (п. в ст. 2), подлежатъ разверстанію къ однимъ мѣстамъ отдѣльные луга, находящіяся въ черезполосномъ владѣніи двора и крестьянъ, хотя бы сіи луговые участки крестьянъ и были въ ихъ пользованіи во время изданія указа 26 мая 1846 г. ст. 13. Если на замѣненныхъ крестьянскихъ земляхъ будутъ находиться огороды, капустники, хмѣльники или копоплянники, то крестьянамъ предоставляется безвозмездно пользоваться этими угодьями, послѣ обмѣна въ теченіе 3-хъ лѣтъ.

Ст. 17. Требованія объ обязательномъ разверстаніи и обмѣнѣ земель могутъ быть заявлены въ теченіе шести лѣтъ со дня обнародованія настоящихъ правилъ.

Ст. М. Д. Скрябинъ—Систематическій сборникъ узаконеній и распоряженій правительства по земельному устройству крестьянъ Царства Польскаго. Радомъ 1896 г. Стр. 600—602.

Въ виду того, что докладчикъ Сѣдлецкаго Комитета привелъ законъ 1875 г. не совсѣмъ точно, его критическія замѣчанія по поводу этого закона оказываются въ значительной мѣрѣ лишены основанія. „При трудности разсужденія, говоритъ онъ, что нужно считать нераздѣльной землею

Поэтому, Люблинскій Комитетъ призналъ желательнымъ восстановление Высочайше утвержденныхъ правилъ 29 декабря 1875 г. съ устраненіемъ изъ нихъ существенно препятствовавшего примѣненію этихъ правилъ, именно параграфа, который исключалъ изъ дѣйствія закона такъ называемыя престаціонныя земли, т. е. земли, подходившія подъ указъ 26 мая 1846 года.

Неудобства черезполоснаго пользованія землей, на основаніи докладовъ и заключеній сельско-хозяйственныхъ Комитетовъ, представляются въ слѣдующемъ:

1) При раздробленіи надѣловъ, обладающихъ и безъ того малымъ пространствомъ, по необходимости уходитъ много земли на межи и дорожные пути. По расчету Ломжинскаго сельско-хозяйственнаго общества, на дорожные пути, границы и межи теряется въ Царствѣ Польскомъ совершенно непроизводительно 765.000 морговъ, что составляетъ 76 съ половиной мил. руб. затраченнаго капитала.

2) Не рѣдко небольшіе земельные участки лишены бываютъ доступа. Отсутствіе правильныхъ сообщеній ставитъ веденіе хозяйства на данномъ участкѣ въ зависимость отъ смежныхъ участковъ. Раціональное, свободное хозяйство стѣсняется культурой растений сосѣднихъ полей. Отдѣльному хозяину положительно невозможно сдѣлать какое нибудь полезное измѣненіе въ системѣ хозяйства, принятой всей деревней, потому что его посѣвы будутъ постоянно повреждаемы при обработкѣ сосѣднихъ участковъ. Такое положеніе вещей препятствуетъ проявленію энергіи, предприимчивости и заботливости отдѣльныхъ собственниковъ. Въ результатѣ тормозится поднятіе уровня сельско-хозяйственной промышленности цѣлой мѣстности. Черезполосностью закрѣпляется самая отсталая трехпольная система. Въ докладѣ, представленномъ въ Сувалкскій Комитетъ, ука-

---

съ усадьбами, какіе участки маломѣрны, и при невозможности провести раціональное разверстаніе угодій, не касаясь огородовъ и капустниковъ законъ о принудительномъ обмѣнѣ является мертвой буквой“.

Высочайше утвержденныя правила 29 дек. 1875 не совсѣмъ точно приведены и въ Сводѣ трудовъ мѣстныхъ комитетовъ по губерніямъ Царства Польскаго состав. *А. В. Скаржинскимъ*. Спб. 1905. стр. 213.



зывается между прочимъ, что въ сѣверныхъ уѣздахъ Сувалкской губ., добровольно расколонизовавшихся, крестьяне уже ввели въ систему хозяйства травосѣяніе.

3) На черезполосныхъ земельныхъ пространствахъ становится почти невозможнымъ производство самыхъ простыхъ меліорацій, какъ напр., проведеніе водяныхъ канавъ, рововъ и т. д. Отсюда, вытекаетъ невозможность увеличенія производительности сельскаго хозяйства путемъ осуществленія тѣхъ и другихъ меліорацій.

4) Многочисленность участковъ повышаетъ издержки производства: чѣмъ больше участковъ, тѣмъ больше напрасныхъ переѣздовъ, тѣмъ больше потерь времени при каждой перемѣнѣ орудія и при каждой работѣ на данномъ участкѣ. Точно также увеличиваетъ издержки производства значительное разстояніе усадьбы отъ участковъ владѣнія. По вычисленіямъ Тюнена, приведеннымъ въ докладахъ Сувалкскаго и Петроковскаго Комитетовъ, издержки эти на каждые 250 саж. разстоянія увеличиваются при ручной работѣ на 5%, подвозѣ навоза на 20—30% и при уборкѣ урожая на 15—32%.

5) Черезполосность ведетъ къ неправильности очертанія участковъ, въ особенности часто къ длиноземелью. Какъ утверждаетъ докладчикъ Люблинскаго Комитета, встрѣчаются узкія полосы, имѣющія трехверстную и даже пятиверстную длину. Длина межей и неправильность въ очертаніи ихъ влечетъ за собой частое нарушеніе собственности. Благодаря ихъ растянутости, затрудняется наблюденіе за цѣлостью и невредимостью посѣвовъ. При такихъ условіяхъ создается благопріятная почва для споровъ, жалобъ, ссоръ, дракъ и пр. Въ докладахъ, посвященныхъ вопросу о черезполосности, подчеркивались гибельныя моральныя послѣдствія черезполоснаго владѣнія землей, особенно располагающаго къ сутяжничеству.

Длиноземелье вредно еще тѣмъ, что оно ведетъ къ потерѣ производительной площади. Докладчикъ Петроковскаго Комитета указываетъ, что чѣмъ больше отношеніе длины участка къ его ширинѣ, тѣмъ больше затрачивается пространства земли на лишнія межи. Встрѣчаемая у крестьянъ, чрезвычайно невыгодныя отношенія длины къ ши-

ротѣ доводятъ иногда до чистой потери 10% изъ производительнаго пространства.

Разверстаніе черезполосныхъ земель, какъ утверждаетъ докладчикъ Ломжинскаго Комитета, пользуясь данными западно-европейскаго опыта, значительно повышаетъ цѣнность и доходность разверстанныхъ угодій: стоимость земельныхъ участковъ отъ уничтоженія черезполосности повышается отъ 25 до 30%, доходность же отъ 30 до 40%.

Для ограниченія и устраненія черезполосности существуетъ, какъ указываетъ докладчикъ Петроковскаго Комитета, три способа:

1) *Консолидація*, состоящая въ проведеніи дорогъ ко всѣмъ участкамъ и выпрямленіи границъ очертаній участковъ. Этотъ способъ ограниченія черезполосности примѣнялся въ Нассауской провинціи и вообще, во всей почти южной Германіи. Цѣли его, съ одной стороны, обезпеченіе независимости хозяйства отъ смежныхъ владѣній посредствомъ проведенія дорогъ ко всѣмъ участкамъ, съ другой же, выпрямленіе очертанія участковъ, облегчающее правильную обработку полей.

2) *Коммасація*, при которой всѣ участки одного владѣльца собираются въ одно цѣлое. Примѣненіе ея мы видимъ въ Саксоніи и во всей сѣверо-западной Германіи. Въ Пруссіи для проведенія коммасаціи по закону 1838 г. требовалось простое большинство голосовъ усадебниковъ селенія, владѣющихъ болѣе, чѣмъ половиною поверхности земель и съ доходомъ болѣе, чѣмъ половины поземельной кадастральной доходности селенія. Въ Баваріи и вообще въ южной Германіи, гдѣ требовалось большинство  $\frac{2}{3}$  голосовъ, коммасація вовсе не пошла въ ходъ.

3) Самую полную и совершенную ступень округленія черезполосныхъ земель составляетъ *колонизація*, при которой проведены дороги и выпрямлены фигуры, какъ при консолидаціи, собраны въ одно цѣлое всѣ полевые участки каждаго владѣнія, кромѣ усадебныхъ, какъ при коммасаціи, и сверхъ того, еще произведено расселеніе, т. е., перенесены всѣ строенія каждаго крестьянина на новый его надѣль такъ, что все владѣніе находится въ полнѣйшемъ округленіи. Этотъ порядокъ нашелъ примѣненіе въ Познани, Восточной и Западной Пруссіи.

Преимущества колониального устройства, на основании доклада въ Радомскомъ Комитетѣ, представляются въ слѣдующемъ:

При колониальномъ устройствѣ облегчается надзоръ за исполненіемъ сельскохозяйственныхъ работъ и значительно уменьшаются расходы на эти работы; предупреждается распространение пожаровъ и эпизоотій; наконецъ, колониальное устройство предохраняетъ крестьянъ отъ взаимныхъ посягательствъ на ихъ собственность.

Докладчикомъ Сувалкскаго Комитета было отмѣчено, что въ Мариампольскомъ, Владиславовскомъ, Волковышскомъ и Кальварійскомъ уѣздахъ Сувалкскаго губ. съ каждымъ годомъ прогрессивно возрастаетъ число селеній, переходящихъ на колониальное устройство. Мало того, у крестьянъ обнаруживается стремленіе охранять свои усадьбы отъ дальнѣйшихъ раздѣловъ путемъ денежной платы сонаслѣдникамъ. Поэтому, вновь устроеннымъ колоніямъ здѣсь не грозитъ скорое дробленіе на черезполосные участки.

Въ Комитетахъ указывалось на чрезвычайную сложность вопроса объ устраненіи черезполосности, съ одной стороны, въ виду массы труда, капитала и традицій, вложенныхъ въ теченіе долгаго ряда лѣтъ въ каждую пядь земли, а съ другой стороны, въ виду затруднительности, сопряженной съ необходимостью соблюсти возможно большую осторожность и справедливость при обмѣнѣ земельныхъ участковъ. Однако, все эти обстоятельства, по общему мнѣнію, не могутъ служить препятствіемъ къ введенію столь благодѣтельной реформы, значительно улучшающей экономическія условія края.

Какой способъ ограниченія и устраненія черезполоснаго владѣнія землей нужно признать болѣе желательнымъ для Царства Польскаго? Сельско-хозяйственные Комитеты, признавая преимущества и выгоды колониального устройства и желательность его широкаго распространенія въ губерніяхъ Царства Польскаго, высказались въ общемъ такъ: въ виду громадныхъ затрудненій, вызываемыхъ проведеніемъ колониального устройства, болѣе удобопримѣнимой и практически осуществимой является коммасація; причемъ, какъ было высказано въ Плоцкомъ Комитетѣ, различіе естественныхъ качествъ почвъ, удобренія и культуры, а

также и самое расположеніе обмѣниваемыхъ земель въ исключительныхъ случаяхъ дѣлаетъ необходимымъ примѣненіе только консолидаціи, т. е. отвода владѣльцу нѣсколькихъ участковъ въ возможно меньшемъ числѣ.

По мнѣнію докладчика Кѣлецкаго Комитета, въ каждомъ отдѣльномъ случаѣ нужно предоставить крестьянамъ свободу выбора той или другой системы. Въ виду преимуществъ колониальной системы нужно предоставить особыя льготы крестьянамъ, соглашающимся на нее.

Одинъ Сѣдлецкій Комитетъ рѣшительно высказался за колониальное устройство, признавая его только неосуществимымъ для собственниковъ, владѣющихъ ничтожными участками земли. Собственники владѣній, недостаточныхъ для прокормленія семьи, и потому нуждающіеся въ заработкѣ, остаются на прежнихъ мѣстахъ.

При рѣшеніи вопроса о томъ, какой принципъ долженъ лежать въ основѣ разверстанія—принципъ добровольности или принудительности, Комитеты высказались различно въ зависимости отъ вида черезполосности—внутренней или внѣшней.

Подъ внутренней черезполосностью, какъ было указано выше, понимается черезполосность земель даннаго селенія между отдѣльными членами его. Для устраненія ея необходимо лишь участіе владѣльцевъ даннаго селенія. По отношенію къ этой черезполосности Комитеты высказались за принудительность разверстанія земель при слѣдующихъ условіяхъ: по заключенію Ломжинскаго и Люблинскаго Комитетовъ, для этого необходимо постановленіе большинства не менѣе  $\frac{2}{3}$  членовъ общества съ тѣмъ, чтобы во владѣніи большинства состояло не менѣе  $\frac{2}{3}$  пространства земли всего общества. Петроковскій, Плоцкій, Радомскій, Сувалкскій и Сѣдлецкій Комитеты признали достаточнымъ постановленія большинства членовъ селенія, владѣющихъ притомъ большею частью предполагаемыхъ къ обмѣну земель; хотя-бы даже большинство желающихъ разверстанія черезполосности, по замѣчанію Петроковскаго Комитета, опредѣлялось однимъ голосомъ.

Варшавскій Комитетъ предполагалъ признавать обязательнымъ разверстаніе угодій *съ колониальнымъ устройствомъ* селенія въ случаѣ

заявленія о томъ большинства усадебниковъ, владѣющихъ по крайней мѣрѣ  $\frac{2}{3}$  пространства земель, входящихъ въ составъ всего селенія. Разверстаніе же угодій *безъ колониальнаго устройства* признавать обязательнымъ въ случаѣ заявленія о томъ усадебниковъ, владѣющихъ большею частью подлежащаго разверстанію пространства<sup>1)</sup>.

Для проведенія *колониальнаго устройства*, по мнѣнію докладчика Калишскаго комитета, необходимо согласіе *всѣхъ* членовъ общества или по крайней мѣрѣ  $\frac{3}{4}$  собственниковъ участковъ, подлежащихъ разверстанію.

По предположенію докладчика Кѣлецкаго Комитета, для успѣшнаго хода разверстанія черезполосныхъ земель необходимо установить, что согласіе *половины* всѣхъ землевладѣльцевъ, при условіи владѣнія ими *половиной земли*, подлежащей разверстанію, достаточно для обязательнаго обмѣна; притомъ, отсутствующіе считаются соглашающимися.

Предсѣдатель Петроковскаго Комитета указалъ на то, что для ускоренія разверстанія земель можно было бы вначалѣ установить опредѣленный періодъ для добровольныхъ округленій, по истеченіи котораго приступить къ принудительному округленію.

Варшавскій и Сувалкскій Комитеты высказались за то, что право требованія обязательнаго разверстанія должно быть распространено на всю мелкопомѣстную собственность, на основаніи Высочайшихъ указовъ 1864 и 1866 годовъ, и на мелкошляхетскую или купленную изъ имѣній частнымъ образомъ или при содѣйствіи Крестьянскаго Банка.

Вопросъ, какой принципъ долженъ лежать въ основѣ разверстанія черезполосности крестьянскихъ помѣщичьихъ земель рѣшался такъ:

Варшавскій, Калишскій, Ломжинскій, Сувалкскій и Сѣдлецкій Комитеты высказались за принудительность разверстанія такихъ черезпо-

---

<sup>1)</sup> *Примѣчаніе.* Въ послѣднемъ случаѣ Варшавскій Комитетъ вводитъ уже существенно новое начало въ разверстаніе земель; послѣднее можетъ быть совершено и въ случаѣ согласія *меньшинства* усадебниковъ въ томъ только случаѣ, если они владѣютъ *большею частью* подлежащаго разверстанію пространства. Этимъ дается значительное преимущество крупнымъ земельнымъ собственникамъ изъ крестьянъ.

лосныхъ земель по требованію одной изъ сторонъ. „Замѣна, по заключенію Сѣдлецкаго Комитета, черезполосныхъ участковъ между крупными землевладѣльцами и крестьянами должна быть принудительная, если одна изъ заинтересованныхъ сторонъ потребуетъ обмѣна, и должна совершаться на основаніи равенства правъ, причемъ расходы по размежеванію должна нести та сторона, которая потребуетъ обмѣна“.

Иного мнѣнія держится докладчикъ Кѣлецкаго Комитета: разверстаніе черезполосныхъ помѣщичьихъ земель съ крестьянскими въ виду значительно высшей культуры помѣщичьихъ земель и большого вклада капитала по различнымъ хозяйственнымъ устройствамъ не можетъ быть *принудительно для помѣщика*, но предоставлено добровольному соглашенію. Въ отношеніи же казенныхъ земель, черезполосныхъ съ крестьянскими или помѣщичьими, тотъ же докладчикъ полагалъ, что онѣ должны подлежать обязательному разверстанію.

По вопросу о томъ, всѣ ли земли должны подлежать обязательному разверстанію или же нѣкоторыя земли необходимо исключать, были высказаны предположенія въ Люблинскомъ и Радомскомъ Комитетахъ.

Обязательному обмѣну не должны подлежать:

I. Изъ земель крестьянскихъ:

а) земли селеній, устроенныхъ колоніально; б) земли, составляющія усадебную осѣдлость, при условіи образованія даннаго самостоятельнаго крестьянскаго двора согласно съ требованіями закона о дробленіи крестьянскихъ усадебъ и земель (Высочайшее повелѣніе 11 іюля 1891 года); в) земли, на которыхъ устроены фабрики, заводы, а равно промышленныя заведенія; г) участки, отводимые подъ добычу ископаемыхъ о разработкѣ коихъ послѣдовали уже соглашенія или обязательныя опредѣленія; д) лѣса защитные.

II. Изъ земель некрестьянскихъ:

а) земли составляющія усадебную осѣдлость, за исключеніемъ мелкихъ дворскихъ усадебъ, расположенныхъ въ самомъ селеніи и препятствующихъ колоніальному устройству таковыхъ; б) участки, отведен-

ные подь добычу ископаемыхъ, о разработкѣ коихъ уже послѣдовали соглашенія или обязательныя опредѣленія; в) безъ согласія крестьянъ, пользующихся сервитутами, или иныхъ пользовладѣльцевъ земли, на которыхъ признаны за крестьянами сервитуты или на коихъ имѣются инныя обремененія, перенести которыхъ на обмѣниваемые участки не возможно безъ утраты самого пользованія. На то, что сервитутныя права отношенія могутъ служить препятствіемъ къ разверстанію черезполосныхъ земель, обратили вниманіе Петроковскій, Сѣдлецкой и Сувалкскій комитеты. По мнѣнію докладчика послѣдняго комитета, до отмѣны сервитутовъ не слѣдуетъ производить округленія, такъ какъ это привело бы къ напраснымъ тратамъ труда и капитала, потому что въ случаѣ замѣны сервитутовъ пришлось бы вновь передрѣливать все устройство округленія; то же самое говорится и въ докладахъ Калишскаго, Петроковскаго и Сѣдлецкаго комитетовъ; г) защитныя лѣса. Докладчикъ Люблинскаго комитета сюда включилъ еще особенно цѣнные и заливные луга.

Для содѣйствія успѣшному ходу разверстанія черезполосныхъ земель сельско-хозяйственными комитетами былъ намѣченъ рядъ слѣдующихъ условій:

1) Прежде всего, по заключенію Варшавскаго Комитета для осуществленія такой важной реформы, какъ разверстаніе черезполосныхъ владѣній необходимо распространеніе среди сельскаго населенія яснаго сознанія недостатковъ черезполосности и выгодъ, ожидаемыхъ отъ правильнаго устройства селеній. Недостатки черезполосицы тѣмъ чувствительнѣе для крестьянъ, чѣмъ болѣе у нихъ сельско-хозяйственныхъ знаній. Отсюда, по мнѣнію вышеназваннаго Комитета, возикаетъ необходимость распространенія среди крестьянскаго населенія сельско-хозяйственныхъ и агрономическихъ свѣдѣній.

Докладчикъ Кѣлецкаго Комитета, въ цѣляхъ ознакомленія крестьянъ съ разверстаніемъ, признавалъ полезнымъ распространеніе между ними относящихся сюда свѣдѣній. Для этого онъ рекомендовалъ разослать всѣмъ лицамъ, находящимся въ постоянныхъ отношеніяхъ съ крестьянами, напр., настоятелямъ приходовъ, сельскимъ учителямъ, войтамъ,

гминнымъ судьямъ и комиссарамъ по крестьянскимъ дѣламъ, съ изложеніемъ вредныхъ послѣдствій черезполосицы, а также и выгодъ, ожидающихъ крестьянъ въ случаѣ разверстанія.

Докладчикъ Петроковскаго Комитета указывалъ на необходимость для успѣха дѣла привлечь къ округленію самую культурную часть мелкаго владѣнія, къ какой, по его мнѣнію, относятся жители посадовъ и мелкая шляхта. Эти классы населенія скорѣе поймутъ благодѣянія коммасаціи и своимъ примѣромъ увлекутъ крестьянъ. Предсѣдатель Петроковскаго Комитета по поводу этихъ соображеній замѣтилъ, что едва ли вѣрно изображено докладчикомъ расположеніе посадскихъ жителей къ устраненію черезполосности. Они, по мнѣнію предсѣдателя, вѣроятно окажутся въ отношеніи устраненія межъ не менѣе, но болѣе упорными, нежели крестьяне.

2) Въ виду того, что требованіе формальнаго доказательства права собственности могло бы значительнo затормозить успѣшный ходъ разверстанія черезполосныхъ земель, Варшавскій Комитетъ предполагалъ признать достаточнымъ для принятія участія въ разверстаніи угодій и устройствъ селенія неоспариваемое владѣніе усадьбой въ теченіе года. Плоцкій Комитетъ, высказавшій такое же предположеніе, устанавливаетъ слѣдующіе сроки безспорнаго владѣнія землей—для крестьянъ въ теченіе полугода, для другихъ владѣльцевъ въ теченіе трехъ лѣтъ.

3) Въ случаѣ, когда будетъ признано необходимымъ для правильнаго разверстанія угодій, разрѣшать отчужденіе крестьянскихъ черезполосныхъ участковъ лицамъ не крестьянскаго происхожденія, за исключеніемъ лишь евреевъ (Варшавскій и Радомскій Комитеты).

4) За арендаторами и кредиторами не можетъ быть признано права препятствовать разверстанію угодій и устройству селеній, но ихъ права должны быть переносимы на вновь выдѣленныя земли (Варшавскій и Петроковскій Комитеты). Плоцкимъ Комитетомъ по этому пункту высказано такое предположеніе: арендные и заставные договоры на земли, расположенныя черезполосно, при обмѣнѣ ихъ, могутъ быть, по требованію арендаторовъ или заставныхъ владѣльцевъ, рас-



торгнуты, причемъ арендаторы имѣютъ право требовать возмѣщенія произведенныхъ ими затратъ съ лица, отдавшего землю въ аренду или заставное владѣніе.

5) Если при обмѣнѣ окажется необходимымъ, вырубка лѣса, не считающагося защитнымъ, то ее должно допускать, впрочемъ каждый разъ съ разрѣшенія лѣсоохранительнаго Комитета (Плоцкій Комитетъ).

6) Въ случаѣ при обмѣнѣ обнаружится разница въ стоимости земельныхъ участковъ и при невозможности компенсировать ее прирѣзкой земли большаго пространства или лучшаго качества, допускать денежную доплату какъ въ отношеніи помѣщиковъ, такъ и въ отношеніи крестьянъ и другихъ мелкихъ собственниковъ (Калишскій, Кѣлецкій, Плоцкій и Сѣдлецкій Комитеты). Сѣдлецкій Комитетъ прибавилъ къ этому, что покупка помѣщиковъ крестьянской земли должна быть совершаема всякій разъ съ разрѣшенія мѣстнаго Губернскаго по крестьянскимъ дѣламъ Присутствія.

Иное мнѣніе было принято Ломжинскимъ Комитетомъ, прямо подчеркнувшимъ, что обмѣнъ крестьянскихъ черезполосныхъ земель долженъ совершаться при непремѣнномъ условіи, чтобы число морговъ у крестьянъ не уменьшилось.

7) По мнѣнію докладчика Кѣлецкаго Комитета, многіе изъ крестьянъ являются противниками разверстанія черезполосности по тому, что она облегчаетъ безнаказанное нарушеніе правъ собственности, какъ-то поврежденія посѣвовъ, лѣсовъ и пр. Поэтому, для успѣшнаго разверстанія докладчикъ считалъ полезнымъ: а) установленіе постоянныхъ полевыхъ и лѣсныхъ сторожей; и б) усиленіе наказаній, означенныхъ по уставу о наказаніяхъ для гминныхъ судовъ за поврежденія посѣвовъ, луговъ и лѣсовъ.

8) Въ видѣ косвенной мѣры, могущей содѣйствовать успѣшному ходу разверстанія черезполосныхъ земель, Радомскій Комитетъ указалъ на обязательное страхованіе крестьянскаго хлѣба. Крестьяне относятся съ нѣкоторымъ предубѣжденіемъ къ колоніальному устройству, опасаясь взаимныхъ поджоговъ, неминуемыхъ, по убѣжденію крестьянъ, при расселеніи ихъ вдали другъ отъ друга.

Этимъ опасеніемъ отчасти можно объяснить стремленіе крестьянъ строиться, какъ можно ближе другъ къ другу.

Съ цѣлью поощренія населенія къ разверстанію черезполосныхъ владѣній сельско-хозяйственные Комитеты признали желательнымъ установленіе слѣдующихъ льготъ для мелкопомѣстныхъ владѣльцевъ, соглашающихся на обмѣны земель.

1) Изданіе пониженной таксы для землемѣровъ или даже бесплатное совершеніе межевыхъ работъ казенными землемѣрами;

2) освобожденіе актовъ по обмѣну земель отъ гербовыхъ и крѣпостныхъ пошлинъ;

3) издержки по составленію межевыхъ документовъ и проекта обязательнаго разверстанія усадебныхъ угодій и устройства селеній принять на счетъ казны или въ крайнемъ случаѣ уплату ихъ разсрочить на нѣсколько лѣтъ;

4) угодья, подлежащія разверстанію, освободить на три года отъ поземельной подати, а въ случаѣ переноса строеній и отъ подымной подати на тотъ же срокъ (Варшавскій, Кѣлецкій и Плоцкій Комитеты). Другіе же Комитеты говорятъ въ этомъ случаѣ только о нѣкоторыхъ облегченіяхъ въ уплатѣ постоянныхъ казенныхъ податей. (Калишскій и Сувалкскій Комитеты).

5) Предоставить крестьянамъ льготный и долгосрочный кредитъ на меліоративныхъ основаніяхъ на предметъ перенесенія строеній и на другія издержки, съ которыми сопряжена колонизація. По мнѣнію однихъ Комитетовъ (Люблинскій, Плоцкій), денежныя ссуды могъ бы выдавать Крестьянскій Банкъ, а по мнѣнію другихъ (Калишскій), для этой цѣли государство должно выпустить низкопроцентный и долгосрочный заемъ, погашаемый срочными платежами одновременно съ уплатой податей. Плоцкій Комитетъ призналъ желательной въ крайнихъ случаяхъ выдачу на постройку строеній пособій деревомъ изъ казенныхъ лѣсовъ.

Въ отношеніи устраненія черезполосности участковъ, принадлежащихъ крупнымъ владѣльцамъ, докладчикъ Ломжинскаго Комитета признавалъ, что эта категорія владѣльцевъ можетъ быть оставлена въ нынѣшнемъ положеніи, т. е., при представленіи инициативы и исполне-

ніа самимъ владѣльцамъ. Было высказано имъ только пожеланіе о пониженіи крѣпостной пошлыны при такомъ обмѣнѣ, уплачиваемой нынѣ въ размѣрѣ 4% стоимости болѣе цѣннаго участка (§ 37 т. V, изд. 1893 г.). Въ виду того, что цѣлью замѣны земли является устраненіе черезполосности или улучшеніе условій даннаго хозяйства, подобная замѣна не должна быть принимаема, какъ простая продажа недвижимости, ибо это только способъ улучшенія существующихъ правъ собственности. Въ видѣ примѣра, докладчикъ приводитъ нѣмецкое и французское законодательства, гдѣ существуетъ такое пониженіе при одномъ непремѣнномъ условіи, если предметъ замѣны составляетъ участокъ, прилегающій къ недвижимости пріобрѣтателя.

Помимо мѣръ воздѣйствія для устраненія и ограниченія черезполосности, Сельско-хозяйственными Комитетами былъ намѣченъ еще рядъ мѣръ предупредительнаго характера, которыя должны пресѣкать пути къ водворенію дальнѣйшей и возвратной черезполосности.

1) Для этой цѣли было рекомендовано устройство уѣздныхъ ипотекъ для крестьянъ, устранившихъ уже черезполосность (Варшавскій, Петроковскій и Сувалкскій Комитеты). По предположенію Варшавскаго Комитета, необходимо облегчить владѣльцамъ усадьбъ приступающихъ къ обязательному или добровольному разверстанію угодій, устройство уѣздныхъ ипотекъ, освобождая ихъ отъ всѣхъ по этому предмету сборовъ и пошлынь и сокращая по возможности не-обходимыя формальности. Устройство ипотекъ дастъ основаніе правильному кредиту, столь необходимому не только для переноса строеній, но и для уплаты наслѣдственныхъ долей, вызывающей нынѣ фактической раздѣлъ усадебныхъ угодій и черезполосность. По мнѣнію того же Комитета, устройство ипотекъ желательно сдѣлать *обязательнымъ* для усадьбъ, устроенныхъ колоніально и заключившихъ уже сдѣлки о замѣнѣ сервитутовъ.

2) Докладчикъ Радомскаго Комитета, для предотвращенія образованія новой черезполосности, рекомендовалъ установленіе правила, по которому для совершенія всякаго рода актовъ по переходу въ другія руки земельной собственности необходимо удостовѣреніе отъ мѣстнаго Коммисара по крестьянскимъ дѣламъ о томъ, что при этомъ не будетъ

допущена черезполосица. Радомскій Комитетъ нашель, что такое правило можетъ быть примѣняемо только въ селеніяхъ, устроенныхъ колониально.

3) Калишскій, Ломжинскій и Плоцкій Комитеты признали необходимымъ, въ видахъ предупрежденія новой черезполосности, изданіе особыхъ законоположеній, которыя препятствовали бы таковой.

4) Варшавскій, Кѣлецкій, Люблинскій, Радомскій и Сѣдлецкій Комитеты высказали пожеланіе, чтобы Крестьянскій Банкъ обращалъ особое вниманіе ни правильное составленіе проектовъ раздѣла покупаемой крестьянами земли и допускалъ отводъ усадебныхъ угодій болѣе, чѣмъ въ одномъ участкѣ, лишь въ исключительныхъ случаяхъ, вполне оправдываемыхъ мѣстными условіями.

По словамъ докладчика Кѣлецкаго Комитета, Крестьянскому Банку слѣдуетъ принять общій принципъ-отпускать ссуды лишь на участки земли, устроенные съ соблюденіемъ тѣхъ условій, которыя необходимы для веденія правильного сельскаго хозяйства.

По вопросу о томъ, какіе органы должны завѣдывать дѣломъ разверстанія черезполосныхъ земель, мнѣнія раздѣлились: одни Комитеты признавали нужнымъ учрежденіе особыхъ коллегіальныхъ органовъ, другіе же считали возможнымъ возложить веденіе этого дѣла на комиссаровъ по крестьянскимъ дѣламъ при ближайшемъ содѣйствіи экспертовъ.

По заключенію Варшавскаго Комитета, дѣла объ обязательномъ разверстаніи земель и устройствѣ селеній нужно ввѣрить особымъ комиссіямъ, состоящимъ подъ предсѣдательствомъ правительственнаго лица, напр. комиссара по крестьянскимъ дѣламъ, изъ лицъ, назначаемыхъ изъ мѣстныхъ жителей, хорошо ознакомленныхъ съ условіями народнаго быта и пользующихся довѣріемъ сельскаго населенія. Желательно, чтобы эти лица были представляемы губернскими сельскохозяйственными обществами, какъ лучше всего знающими мѣстныя условія. Участіе мѣстнаго населенія въ подобнаго рода комиссіяхъ, по мнѣнію Варшавскаго Комитета, основное условіе успѣшности дѣла. Устройство селенія и разверстаніе угодій-дѣло сложное, затрачивающее многочисленныя, хотя и мелкіе интересы, въ которыхъ ра-

зобратися въ состояніи лишъ люди, хорошо знакомые съ мѣстными сельско-хозяйственными условіями и обладающіе достаточнымъ запасомъ практическихъ и агрономическихъ знаній. Притомъ, составленіе проэкта, правильная оцѣнка выдѣляемыхъ усадьбъ, опредѣленіе взаимныхъ приплатъ и вознагражденій требуютъ столько времени, что трудно надѣяться, дабы комиссары по крестьянскимъ дѣламъ, имѣющіе и другія служебныя обязанности, могли сами заниматься подробнымъ составленіемъ проэкта. Съ другой стороны, нежелательно, чтобы составленіе проэкта ввѣрено было лишъ землемѣру, неполнѣ подготовленному къ столь сложной задачѣ.

Обязанность эту долженъ принять на себя командированный членъ комиссіи, хорошо знакомый съ мѣстными условіями и не жалѣющій времени для убѣжденія и миренія спорящихъ; само собой разумѣется, что составленный имъ проэктъ должна утверждать комиссія въ полномъ составѣ.

Докладчикъ Кѣлецкаго Комитета проэктировалъ образованіе коллегіальнаго органа, состоящаго изъ двухъ свѣдущихъ и опытныхъ землевладѣльцевъ даннаго уѣзда подъ предсѣдательствомъ Коммисара по крестьянскимъ дѣламъ, руководящаго всѣмъ производствомъ. Для той-же цѣли Сѣдлецкій Комитетъ рекомендовалъ учрежденіе уѣздныхъ Комитетовъ въ составѣ уѣздныхъ властей, коммисара по крестьянскимъ дѣламъ и нѣсколькихъ помѣщиковъ и крестьянъ по назначенію Губернатора.

Уѣздные комитеты распоряжаются размежеваніемъ участковъ, оцѣнкою ихъ и вообще справедливымъ выполненіемъ обмѣна.

По мнѣнію докладчика Сувалкскаго Комитета, необходимо образованіе постоянныхъ комиссій именно для составленія проэктвъ устройства селеній. Въ составъ ихъ должны входить члены по представленію мѣстнаго сельско-хозяйственнаго общества, утверждаемые губернаторомъ, съ агрономическимъ техникомъ вмѣсто землемѣра, а также три выборныхъ члена, одинъ большинствомъ, другой меньшинствомъ, а третій по обоюдному соглашенію двухъ избранныхъ лицъ. Постановленія комиссій подлежатъ, въ случаѣ неудовольствія стороны, обжалованію въ апелляціонномъ и кассационномъ порядкѣ.

Другіе Комитеты находили достаточнымъ для выполненія разверстанія существующихъ органовъ правительства, при условіи, что имъ будутъ приданы на помощь эксперты и вообще свѣдущіе люди. Такъ Ломжинскій Комитетъ указывалъ на то, что разверстаніе должно быть произведено подъ наблюденіемъ представителей правительственной власти, при участіи свѣдущихъ лицъ. Плоцкій Комитетъ проектировалъ особую экспертную комиссію для производства оцѣнки и улаживанія споровъ заинтересованныхъ лицъ. Комиссія должна состоять не менѣе, какъ изъ трехъ лицъ, при участіи представителя мѣстной правительственной власти, причемъ одинъ изъ экспертовъ долженъ быть обязательно по избранію несогласовавшагося меньшинства. При отказѣ меньшинства избрать представителя, таковой назначается мѣстной правительственной властью. Сдѣлки объ обмѣнѣ утверждаются комиссарами, на рѣшеніе которыхъ могутъ быть приносимы жалобы въ Губернскія по крестьянскимъ дѣламъ Присутствія.

По поводу утвержденія сдѣлокъ комиссарами было отмѣчено однимъ изъ членовъ Плоцкаго Комитета, что, по его мнѣнію, утвержденію комиссаровъ не должны подлежать сдѣлки, въ которыхъ не участвуютъ крестьяне, напр., сдѣлки объ обмѣнѣ городскихъ земель и пр.

Порядокъ производства дѣлъ о колоніальномъ устройствѣ селеній подробно разсматриваетъ докладчикъ Радомскаго Комитета.

Прежде всего, говоритъ онъ, необходимо письменное заявленіе со стороны схода владѣльцевъ крестьянскихъ земель устраиваемаго селенія въ формѣ приговора, составленнаго не менѣе, какъ простымъ большинствомъ членовъ схода, если притомъ имъ принадлежитъ не менѣе половины пространства всего надѣла даннаго селенія.

Заявленіе подается комиссару по крестьянскимъ дѣламъ, который и провѣряетъ его на мѣстѣ.

При провѣркѣ заявленія комиссаръ изслѣдуетъ и разсматриваетъ проектируемые заявленіемъ общіе основанія и способы устройства и предлагаетъ сходу, въ случаѣ надобности, измѣнять или дополнять таковыя.

Результатъ повѣрки комиссаръ подробно излагаетъ въ протоколѣ, который всѣми и подписывается. Къ протоколу прилагаются всѣ рѣшенія и документы, къ дѣлу относящіеся.

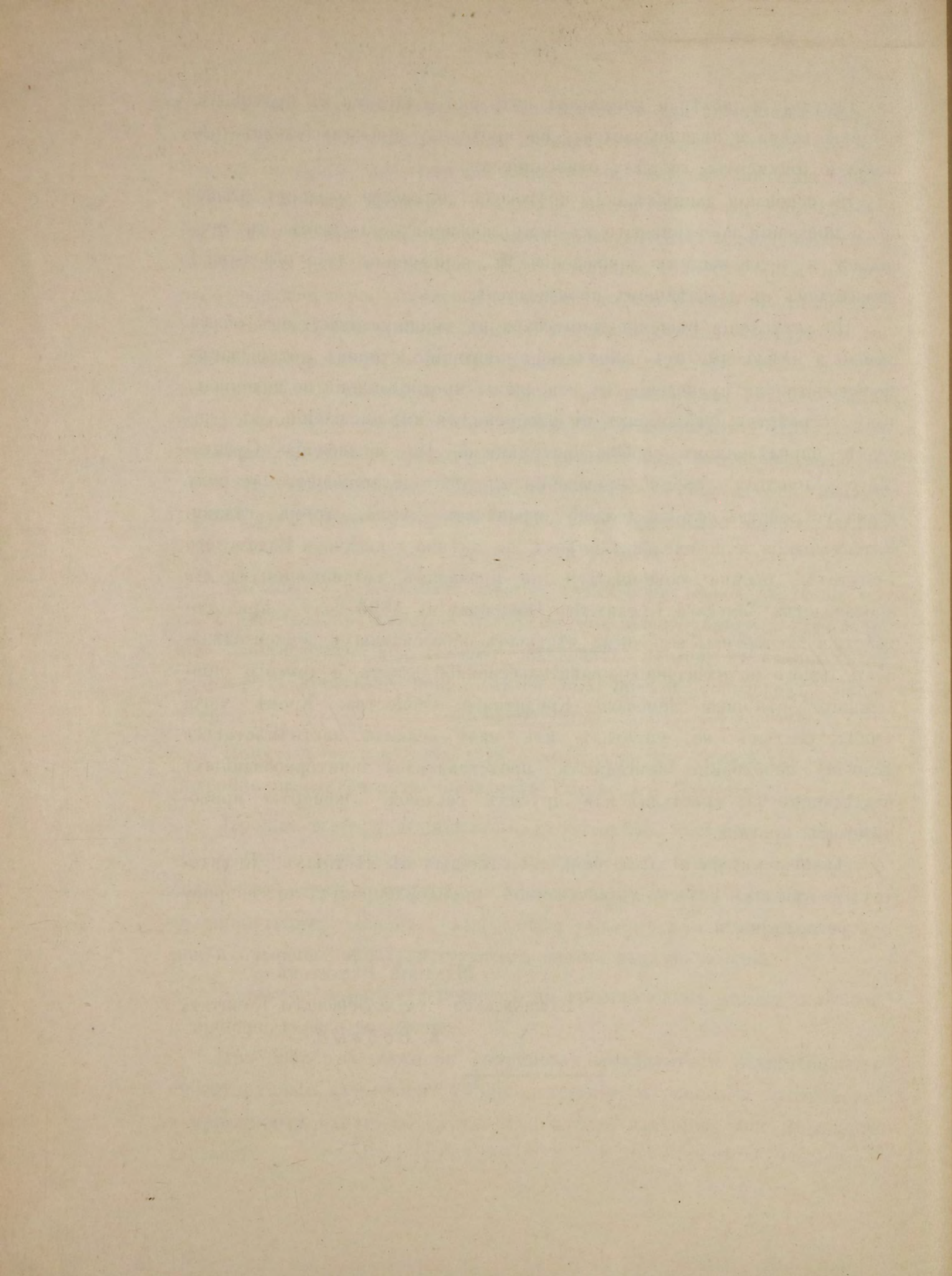
На основаніи данныхъ сего протокола комиссаръ выдаетъ рѣшеніе о признаніи поступившаго къ нему заявленія согласнымъ съ правилами и подлежащимъ приведенію въ исполненіе, либо объ отказѣ заявителямъ въ дальнѣйшемъ производствѣ.

По вступленіи рѣшенія комиссара въ законную силу, онъ обязательно и независимо отъ какихъ-либо заявленій сторонъ открываетъ производство по приведенію въ исполненіе предположеній по колоніальному устройству, указанныхъ въ одобренномъ имъ заявленіи въ порядкѣ, опредѣленномъ особою инструкціею. По заключенію Сувалк-скаго Комитета, срокъ приведенія въ дѣйствіе вошедшаго въ силу плана устройства селенія должно ограничить двумя, тремя годами. Классификація и поземельная оцѣнка, по мнѣнію докладчика Радомскаго Комитета, должна совершаться по правиламъ, установленнымъ для производства Земскаго Кредитнаго Общества въ 1893 году, при содѣйствіи экспертизы изъ числа мѣстныхъ образованныхъ землевладѣльцевъ, одного по назначенію правительственной власти, а другого присяжнаго оцѣнщика Земскаго Кредитнаго Общества. Кромѣ того, чтобы солтысь не упустилъ изъ виду мелкихъ, чисто мѣстныхъ условій, необходимо приглашать представителей заинтересованныхъ владѣльцевъ изъ крестьянъ или другихъ сословій. Эксперты приводятся къ присягѣ.

Таковы мнѣнія и заключенія, высказанныя въ мѣстныхъ Комитетахъ о нуждахъ сельско-хозяйственной промышленности по вопросу о чрезполосности.

Младшій Редакторъ  
Варшавскаго Статистическаго Комитета  
*К. Воблы.*

---





# ТРУДЫ

ВАРШАВСКАГО СТАТИСТИЧЕСКАГО

КОМИТЕТА

за 1889—1906 годы.

**Выпускъ I.** О задачахъ Комитета, организаціи статистики, способахъ счисленія народонаселенія и статистикѣ населенныхъ мѣстъ въ губерніяхъ Царства Польскаго. (Цѣна 1 руб.).

**Выпускъ II.** О программѣ статистики населенныхъ мѣстъ и условіяхъ благосостоянія сельскаго населенія. Свѣдѣнія, собиравшіяся по этой программѣ въ 1889 году. Классификація земель по степени плодородія. Этнографическая статистика и программа ея. Проекты инструкцій для веденія статистики населенія. (Цѣна 1 руб. 75 коп.).

**Выпускъ III.** Состояніе населенія въ десяти губерніяхъ Царства Польскаго къ 1 января 1890 г. Постоянное населеніе, приписное, отсутствующее и наличное. Непостоянное населеніе русское и иностранное. Все наличное населеніе. (Цѣна 1 руб. 50 к.).

**Выпускъ IV.** Статистика населенныхъ мѣстъ, въ связи съ условіями благосостоянія сельскаго населенія. Сувалкская губернія.

**Выпускъ V.** Заработки крестьянъ и эмиграція въ Америку въ губерніяхъ Царства Польскаго. Сравнительная статистика заработковъ сельскаго населенія въ Сувалкской губерніи и эмиграціи въ Америку. (Цѣна 1 рубль 25 коп.).

**Выпускъ VI.** Статистика населенныхъ мѣстъ, въ связи съ условіями благосостоянія сельскаго населенія. Ломжинская губернія. Часть I.

**Выпускъ VII.** Движеніе населенія въ десяти губерніяхъ Царства Польскаго, въ погминной группировкѣ его, за 1889 годъ. (Цѣна 1 рубль).

**Выпускъ VIII.** Ходъ статистическихъ работъ въ краѣ. Вопросъ о безземельныхъ крестьянахъ. Причины заатлантической эмиграціи. Книги населенія и инструкціи веденія статистики (Цѣна 1 рубль).

**Выпускъ IX.** Сравнительная статистика заработковъ и средствъ продовольствія сельскаго населенія въ десяти губерніяхъ Царства Польскаго. (Цѣна 1 рубль 50 коп.).

**Выпускъ X.** Статистика населенныхъ мѣсть, въ связи съ условіями благосостоянія сельскаго населенія. Ломжинская губернія. Часть II. Погминная статистика.

**Выпускъ XI.** Состояніе населенія въ десяти губерніяхъ Царства Польскаго къ 1 января 1893 года. Наличное населеніе, постоянное, непостоянное и иностранцы. Вѣроисповѣдный составъ его. Плотность населенія по отдѣльнымъ гминамъ.

**Выпускъ XII.** Ходъ статистическихъ работъ въ краѣ. Заключенія губернаторовъ и судебного вѣдомства на проекты инструкцій Комитета по веденію статистики населенія. Мѣры къ обезпеченію исправной регистраціи еврейскаго населенія. Программа санитарной статистики края. (Цѣна 1 рубль).

**Выпускъ XIII.** Статистика движенія населенія въ десяти губерніяхъ края отъ 1867 по 1894 годъ съ сравнительнымъ статистическо-топографическимъ очеркомъ условій санитарнаго состоянія этихъ губерній. Состояніе въ краѣ статистики населенія, санитарной, хлѣбныхъ урожаевъ и способы къ улучшенію ея. (Цѣна 2 рубля 50 коп.).

**Выпускъ XIV.** Сельское безземельное населеніе въ десяти губерніяхъ Царства Польскаго. (Цѣна 1 рубль).

**Выпускъ XV.** Землевладѣніе въ десяти губерніяхъ Царства Польскаго, съ распредѣленіемъ земель по угодьямъ и по роду владѣній за 1894 годъ. (Цѣна 1 рубль).

**Выпускъ XVI.** Способы улучшенія регистраціи состоянія и движенія населенія въ краѣ. О задачахъ и дѣятельности Варшавскаго Статистическаго Комитета со времени возникновенія его. Развитіе края въ первое десятилѣтіе послѣ реформъ 1864 года. (Цѣна 1 рубль).

**Выпускъ XVII.** Крестьянское землевладѣніе въ десяти губерніяхъ Царства Польскаго въ 1870 и 1899 годахъ. (Цѣна 1 руб.).

**Выпускъ XVIII.** Статистика коневодства и скотоводства въ десяти губерніяхъ Царства Польскаго въ 1870 и 1899 гг. (Цѣна 1 рубль 50 коп.).

**Выпускъ XIX.** Статистика выхода рабочихъ за границу съ 1900 по 1903 годъ, причины его и вліяніе на благосостояніе сельскаго населенія въ краѣ. (Цѣна 1 рубль 50 коп.).

**Выпускъ XX.** Заработная плата сельскихъ рабочихъ въ губерніяхъ Царства Польскаго въ десятилѣтіе 1890—1900 гг. и причины измѣненія ея. (Цѣна 1 рубль 25 коп.).

### Изданы въ 1906 году:

**Выпускъ XXI.** Статистика землевладѣнія крестьянскаго, мелкошляхетскаго, посадскаго и др. въ губерніяхъ Царства Польскаго къ началу 1904 года. Отчетъ за 1904 годъ. Статистическія свѣдѣнія о состояніи городовъ Царства Польскаго за 1904 г. (*Цѣна 2 рубля*).

**Выпускъ XXII.** Отчетъ за 1905 годъ. Экономическое и культурное развитіе Царства Польскаго за сорокъ лѣтъ, 1864—1905. Свѣдѣнія о призывныхъ за 25 лѣтъ. Статистика эмиграціи за 15 лѣтъ и выходъ рабочихъ на заработки. (*Цѣна 1 рубль 50 коп.*)

**Выпускъ XXIII.** Состояніе населенія въ десяти губерніяхъ Царства Польскаго къ 1-му января 1905 года. Наличное, постоянное и непостоянное населеніе. Распредѣленіе населенія по вѣроисповѣданіямъ. Плотность населенія и т. п. (*Цѣна 1 руб. 50 к.*).

**Выпускъ XXIV.** Движеніе населенія въ десяти губерніяхъ Царства Польскаго за 1904 годъ. Браки, рождаемость, смертность, приростъ населенія къ 1 января 1905 года. Отчетъ за первое полугодіе 1906 года: Поземельная собственность и доходы городовъ. Дворская и крестьянская поземельная собственность. Цѣнность и доходность земель. Урожай 1905 г. Сервитуты и проч. (*Цѣна 1 рубль*).

**Выпускъ XXV.** Аграрный вопросъ въ десяти губерніяхъ Царства Польскаго. Частное землевладѣніе за 1901—1906 годы. I. Частная поземельная собственность въ 1901 году. Размѣры ея. Число безземельныхъ. Череполосность и проч. (*Цѣна 1 руб.*).

### Готовится къ печати:

**Выпускъ XXVI.** Состояніе наличнаго, постояннаго и непостояннаго населенія въ десяти губерніяхъ Царства Польскаго къ 1-му января 1906 года, съ распредѣленіемъ его по вѣроисповѣданіямъ. Фабрично-заводская и кустарная промышленность въ Привислинскомъ краѣ за 1901—1906 годы.

### Собираются свѣдѣнія для:

**Выпуска XXVII.** Аграрный вопросъ въ десяти губерніяхъ Царства Польскаго. Частное землевладѣніе за 1901—1906 годы. II. Частная поземельная собственность въ 1906 году. Размѣры ея. Арендныя отношенія. Сервитуты и череполосность. Число безземельныхъ.

## ЗАМѢЧЕННЫЯ ОПЕЧАТКИ.

---

*Въ XXIV выпускъ.*

Страница.	Строка.	Напечатано.	Слѣдуетъ.
15	13 сверху	362.875	около 366.629

*Въ XXV выпускъ.*

13	1 снизу	году.	года.
----	---------	-------	-------

---



Складъ изданій  
Варшавскаго Статистическаго Комитета  
въ Редакціи Комитета  
въ Варшавѣ, Кручая ул., №. 12.

---

Цѣна 1 рубль.



