

11109

ТРУДЫ
ВАРШАВСКАГО СТАТИСТИЧЕСКАГО КОМИТЕТА
для десяти губерній Царства Польскаго.
ВЫПУСКЪ XXX.



~~28400~~
АГРАРНЫЙ ВОПРОСЪ
въ 10 губерніяхъ Царства Польскаго
Часть II.


ЧАСТНОЕ
ЗЕМЛЕВЛАДѢНІЕ
КЪ НАЧАЛУ 1907 ГОДА.

Размѣры его. Сервитуты и черезполосность.
Арендныя отношенія. Урожай 1906 г.
Гминныя сберегательныя кассы.



ВАРШАВА.
Типографія Варшавскаго Учебнаго Округа.
Краковское Предмѣстье № 3.
1907.

Handwritten text, possibly a title or header, including the word "MUSEUM".



Handwritten text, possibly a list or index, including the word "MUSEUM".

17709

ТРУДЫ
ВАРШАВСКАГО СТАТИСТИЧЕСКАГО КОМИТЕТА
для десяти губерній Царства Польскаго.
ВЫПУСКЪ XXX.

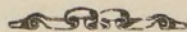


28700

АГРАРНЫЙ ВОПРОСЪ
въ 10 губерніяхъ Царства Польскаго.
Часть II.

ЧАСТНОЕ
ЗЕМЛЕВЛАДѢНІЕ
КЪ НАЧАЛУ 1907 ГОДА.

Размѣры его. Сервитуты и черезполосность.
Арендныя отношенія. Урожай 1906 г.
Гминныя сберегательныя кассы.



ВАРШАВА.
Типографія Варшавскаго Учебнаго Округа.
Краковское Предмѣстье № 3.
1907.

39

н. н. н.

К

Печатано съ разрѣшенія
Г. Помощника Главнаго Начальника края.

72296

Главный Редакторъ, Профессоръ **В. Есиповъ.**

ОГЛАВЛЕНІЕ.

	Стран.
Предисловіе	5
Частная поземельная собственность въ десяти губерніяхъ Царства Польскаго къ началу 1907 года. Аграрный вопросъ въ Привислинскомъ краѣ, часть II-ая. Главнаго Редактора, Профессора В. В. Есипова	9
Отдѣль I. Размѣры частной поземельной собственности въ Привислинскомъ краѣ въ 1906 году	—
Отдѣль II. Сервитуты въ десяти губерніяхъ Привислинскаго края	22
Отдѣль III. Черезполосность въ десяти губерніяхъ Привислинскаго края	37
Отдѣль IV. Арендныя отношенія въ десяти губерніяхъ Привислинскаго края	50
Отдѣль V. Урожай 1906 года въ десяти губерніяхъ Привислинскаго края	56
Отдѣль VI. Приложеніе. Гминныя ссудо-сберегательныя кассы въ Привислинскомъ краѣ	64
Таблицы частнаго землевладѣнія въ десяти губерніяхъ Царства Польскаго къ началу 1907 года (въ погминной группировкѣ)	73
Труды Варшавскаго Статистическаго Комитета, изданные за 1889—1907 годы	97

ПРЕДИСЛОВІЕ.

Начатая въ первомъ полугодіи 1906 года разработка вопроса о частной поземельной собственности въ десяти губерніяхъ Царства Польскаго, продолжалась Редакціею Варшавскаго Статистическаго Комитета и во второмъ полугодіи того-же года. Нѣкоторые результаты ея были сведены вкратцѣ въ XXV-мъ выпускѣ „Трудовъ” Комитета, въ видѣ первой части изъ общаго очерка „Частнаго землевладѣнія въ десяти губерніяхъ Привислинскаго края”, подѣ заглавіемъ: „Частная поземельная собственность въ краѣ за 1901 годъ”.

Вторая-же часть названнаго очерка частныхъ земель, характеризующая „частную поземельную собственность въ десяти губерніяхъ Царства Польскаго къ началу 1907 года” помѣщается нынѣ въ настоящемъ XXX-мъ выпускѣ „Трудовъ Варшавскаго Статистическаго Комитета”. Эти послѣднія свѣдѣнія о частной поземельной собственности въ краѣ собраны Редакціею, съ разрѣшенія Предсѣдателя Комитета, сенатора И. Г. Подгородникова, примѣнительно къ программѣ Особой Коммисіи для изслѣдованія состоянія крестьянскаго дѣла въ губерніяхъ Царства Польскаго ¹⁾,—въ видахъ болѣе нагляднаго сравненія данныхъ за 1901 и за 1907 г. г.


¹⁾ Для сравненія мѣстнаго землевладѣнія съ имперскимъ см.: „Статистику землевладѣнія 1905 г.” по отдѣльнымъ губерніямъ Имперіи, изд. Центр. Стат. Комит. въ 1906—1907 г. г.

Ср. также: А. С. Ермолова, нашъ земельный вопросъ: земля и трудъ, крестьяне и земля, дѣйствительность и земельныя утопіи, Спб. 1906 г.

А равно: С. С. Бехтѣева, хозяйственные итоги истекшаго сорокапятилѣтія, томъ II, вопросъ земельный, Спб., 1906 г.

Согласно опредѣленію этой Коммисіи, принятому и Редакціею Комитета, подъ именемъ частныхъ имѣній разумѣются имѣнія, не расколонизованныя крестьянамъ, ведущія помѣщичье хозяйство, и не принадлежащія къ составу земель казенныхъ или маіоратныхъ; такимъ образомъ сюда входятъ имѣнія: частныя, дворскія, подуховныя, институтскія, удѣльныя. Но среди перечисленныхъ имѣній, конечно, самыми преобладающими являются имѣнія дворскія, помѣщичьи, — что и надо имѣть въ виду при разсмотрѣніи помѣщаемыхъ ниже таблицъ частнаго землевладѣнія къ началу 1907 года.

Главный Редакторъ
Варшавскаго Статистическаго Комитета,
Профессоръ **В. ЕСИПОВЪ.**



ЧАСТНОЕ ЗЕМЛЕВЛАДѢНІЕ

ВЪ ДЕСЯТИ ГУБЕРНІЯХЪ ЦАРСТВА ПОЛЬСКАГО

за 1906 годъ,

къ началу 1907 года.

ЧАСТНАЯ ПОЗЕМЕЛЬНАЯ СОБСТВЕННОСТЬ

въ 10 губерніяхъ Царства Польскаго

къ началу 1907 года ¹⁾.

ОТДѢЛЪ I.

РАЗМѢРЫ ЧАСТНОЙ ПОЗЕМЕЛЬНОЙ СОБСТВЕННОСТИ

ВЪ ПРИВИСЛИНСКОМЪ КРАѢ ВЪ 1906 ГОДУ.

Общіе размѣры частной поземельной собственности въ десяти губерніяхъ Царства Польскаго и распредѣленіе ея по угодіямъ въ отдѣльныхъ губерніяхъ представляются въ слѣдующемъ видѣ (въ моргахъ ²⁾).

1. Варшавская губернія.

Всѣхъ частныхъ имѣній въ губерніи за 1906 годъ насчитывается 1.575; изъ нихъ было заложено въ Земскомъ Кредитномъ Обществѣ 1.007 ³⁾. Средняя величина имѣній равнялась 698,4 моргамъ.

¹⁾ Первая часть настоящаго очерка частныхъ земель, характеризующая „Частную поземельную собственность въ 10 губерніяхъ Царства Польскаго за 1901 годъ“, была уже помѣщена нами въ XXV-мъ выпускѣ „Трудовъ Варшавскаго Статистическаго Комитета“.

²⁾ 1 моргъ равняется 0,512.468 десятины; 1 десятина равняется 1,951.339 морга.

³⁾ Безъ гмины Скулы Блонскаго уѣзда.

Общее-же пространство земли въ частныхъ имѣнiяхъ Варшавской губернии въ 1906 году равнялось 1.099.982 моргамъ. Въ этомъ числѣ было: пахатной земли 724.025 морговъ, луговъ 69.603 морга, лѣсовъ 230.603 морга, прочей земли 75.751 моргъ.

Средняя цѣнность одного морга земли, по свѣдѣнiямъ податныхъ инспекторовъ за 1900 годъ, равнялась 97 руб. 96 коп., а средняя чистая доходность одного морга—8 руб. 91 коп. По свѣдѣнiямъ-же Крестьянскаго Поземельнаго Банка за 1904 годъ, средняя покупная цѣнность земли въ Варшавской губернии равняется 209 руб. за десятину.

2. *Калишская губерния.*

Всѣхъ частныхъ имѣнiй въ губернии за 1906 годъ насчитывается 878; изъ нихъ было заложено въ Земскомъ Кредитномъ Обществѣ 620. Средняя величина имѣнiй равнялась 780,7 моргамъ.

Общее-же пространство земли въ частныхъ имѣнiяхъ Калишской губернии въ 1906 году равнялось 685.388 моргамъ. Въ этомъ числѣ было: пахатной земли 399.218 морговъ, луговъ 51.042 морга, лѣсовъ 183.387 морговъ, прочей земли 51.741 моргъ.

Средняя цѣнность одного морга земли, по свѣдѣнiямъ податныхъ инспекторовъ за 1900 годъ, равнялась 100 рублямъ, а средняя чистая доходность одного морга—5 руб. 69 коп. По свѣдѣнiямъ-же Крестьянскаго Поземельнаго Банка за 1904 годъ, средняя покупная цѣнность земли въ Калишской губернии равняется 190 руб. за десятину.

3. *Кѣлецкая губерния.*

Всѣхъ частныхъ имѣнiй въ губернии за 1906 годъ насчитывается 606; изъ нихъ было заложено въ Земскомъ Кредитномъ Обществѣ 382. Средняя величина частныхъ имѣнiй равнялась 808,9 моргамъ.

Общее-же пространство земли въ частныхъ имѣнiяхъ Кѣлецкой губернии въ 1906 году равнялось 490.193 моргамъ. Въ этомъ числѣ было: пахатной земли 235.797 морговъ, луговъ 27.503 морга, лѣсовъ 187.222 морга, прочей земли 39.671 моргъ.

Средняя цѣнность одного морга земли, по свѣдѣніямъ податныхъ инспекторовъ за 1900 годъ, равнялась 91 руб. 14 коп., а средняя чистая доходность одного морга—7 руб. 46 коп. По свѣдѣніямъ-же Крестьянскаго Поземельнаго Банка за 1904 годъ, средняя покупная цѣнность земли въ Кѣлецкой губерніи равняется 289 руб. за десятину.

4. Ломжинская губернія.

Всѣхъ частныхъ имѣній въ губерніи за 1906 годъ насчитывалось 340, изъ нихъ было заложено въ Земскомъ Кредитномъ Обществѣ 139. Средняя величина частныхъ имѣній равнялась 832,7 моргамъ.

Общее-же пространство земли въ частныхъ имѣніяхъ Ломжинской губерніи въ 1906 году равнялось 283.097 моргамъ. Въ этомъ числѣ было: пахатной земли 125.650 морговъ, луговъ 30.250 морговъ, лѣсовъ 84.641 моргъ, прочей земли 42.556 морговъ.

Средняя цѣнность одного морга земли, по свѣдѣніямъ податныхъ инспекторовъ за 1900 годъ, равнялась 63 руб. 89 коп., а средняя чистая доходность одного морга—5 руб. 66 коп. По свѣдѣніямъ-же Крестьянскаго Поземельнаго Банка за 1904 годъ, средняя покупная цѣнность земли въ Ломжинской губерніи равняется 101 руб. за десятину.

5. Люблинская губернія.

Всѣхъ частныхъ имѣній въ губерніи за 1906 годъ насчитывалось 651; изъ нихъ было заложено въ Земскомъ Кредитномъ Обществѣ 370. Средняя величина частныхъ имѣній равнялась 1.553,6 моргамъ.

Общее-же пространство земли въ частныхъ имѣніяхъ Люблинской губерніи въ 1906 году равнялось 1.011.423 моргамъ. Въ этомъ числѣ было: пахатной земли 478.425 морговъ, луговъ 68.630 морговъ, лѣсовъ 421.298 морговъ, прочей земли 43.070 морговъ.

Средняя цѣнность одного морга земли, по свѣдѣніямъ податныхъ инспекторовъ за 1900 годъ, равнялась 91 руб. 40 коп., а средняя чистая доходность одного морга—10 руб. 87 коп. По свѣдѣніямъ-же Крестьянскаго Поземельнаго Банка за 1904 годъ, средняя покупная цѣнность земли въ Люблинской губерніи равняется 289 руб. за десятину.

6. *Петроковская губернія.*

Всѣхъ частныхъ имѣній въ губерніи за 1906 годъ насчитывалось 696; изъ нихъ было заложено въ Земскомъ Кредитномъ Обществѣ 402. Средняя величина частныхъ имѣній равнялась 892,8 моргамъ.

Общее-же пространство земли въ частныхъ имѣніяхъ Петроковской губерніи въ 1906 году равнялось 621.417 моргамъ. Въ этомъ числѣ было: пахатной земли 311.263 морга, луговъ 52.284 морга, лѣсовъ 206.847 морговъ, прочей земли 51.023 морга.

Средняя цѣнность одного морга земли, по свѣдѣніямъ податныхъ инспекторовъ за 1900 годъ, равнялась 83 руб. 50 коп., а средняя чистая доходность одного морга 8 руб. 53 коп. По свѣдѣніямъ-же Крестьянскаго Поземельнаго Банка за 1904 годъ, средняя покупная цѣнность земли въ Петроковской губерніи равняется 160 руб. за десятину.

7. *Плоцкая губернія.*

Всѣхъ частныхъ имѣній въ губерніи за 1906 годъ насчитывается 1.120; изъ нихъ было заложено въ Земскомъ Кредитномъ Обществѣ 610¹⁾. Средняя величина имѣній равнялась 623,0 моргамъ.

Общее-же пространство земли въ частныхъ имѣніяхъ Плоцкой губерніи въ 1906 году равнялось 697.796 моргамъ. Въ этомъ числѣ было: пахатной земли 459.997 морговъ, луговъ 52.993 морга, лѣсовъ 102.954 морга, прочей земли 81.852 морга.

Средняя цѣнность одного морга земли, по свѣдѣніямъ податныхъ инспекторовъ за 1900 годъ, равнялась 80 руб. 14 коп., а средняя чистая доходность одного морга—6 руб. 86 коп. По свѣдѣніямъ-же Крестьянскаго Поземельнаго Банка за 1904 годъ, средняя покупная цѣнность земли въ Плоцкой губерніи равняется 140 руб. за десятину.

¹⁾ Безъ гмины Кржиновлога-Мала Праснышкаго уѣзда.

8. *Радомская губернія.*

Всѣхъ частныхъ имѣній въ губерніи за 1906 годъ насчитывается 607; изъ нихъ было заложено въ Земскомъ Кредитномъ Обществѣ 283. Средняя величина имѣній равнялась 862,5 моргамъ.

Общее-же пространство земли въ частныхъ имѣніяхъ Радомской губерніи въ 1906 году равнялось 523.568 моргамъ. Въ этомъ числѣ было: пахатной земли 211.306 морговъ, луговъ 25.407 морговъ, лѣсовъ 237.252 морга, прочей земли 49.603 морга.

Средняя цѣнность одного морга земли, по свѣдѣніямъ податныхъ инспекторовъ за 1900 годъ, равнялась 105 руб., а средняя чистая доходность одного морга — 8 руб. 14 коп. По свѣдѣніямъ-же Крестьянскаго Поземельнаго Банка за 1904 годъ, средняя покупная цѣнность земли въ Радомской губерніи равняется 219 руб. за десятину.

9. *Сувалкская губернія.*

Всѣхъ частныхъ имѣній въ губерніи за 1906 годъ насчитывается 427; изъ нихъ было заложено въ Земскомъ Кредитномъ Обществѣ 334. Средняя величина имѣній равнялась 721,4 моргамъ.

Общее-же пространство земли въ частныхъ имѣніяхъ Сувалкской губерніи за 1906 годъ равнялось 308.031 моргамъ. Въ этомъ числѣ было: пахатной земли 167.367 морговъ, луговъ 35.576 морговъ, лѣсовъ 69.683 морга, прочей земли 35.405 морговъ.

Средняя цѣнность одного морга земли, по свѣдѣніямъ податныхъ инспекторовъ за 1900 годъ, равнялась 62 руб. 57 коп., а средняя чистая доходность одного морга — 3 руб. 67 коп. По свѣдѣніямъ-же Крестьянскаго Поземельнаго Банка за 1902 годъ, средняя покупная цѣнность земли въ Сувалкской губерніи равняется 148 руб. за десятину.

10. *Сѣдлецкая губернія.*

Всѣхъ частныхъ имѣній въ губерніи за 1906 годъ насчитывается 517; изъ нихъ было заложено въ Земскомъ Кредитномъ Обществѣ 302. Средняя величина имѣній равнялась 1.275,2 моргамъ.

Общее-же пространство земли въ частныхъ имѣніяхъ Сѣдлецкой губерніи за 1906 годъ равнялось 659.276 моргамъ. Въ этомъ числѣ было: пахатной земли 294.169 морговъ, луговъ 71.989 морговъ, лѣсовъ 237.180 морговъ, прочей земли 55.938 морговъ.

Средняя цѣнность одного морга земли, по свѣдѣніямъ податныхъ инспекторовъ за 1900 годъ, равнялась 71 руб. 22 коп., а средняя чистая доходность одного морга — 5 руб. 76 коп. По свѣдѣніямъ-же Крестьянскаго Поземельнаго Банка за 1904 годъ, средняя покупная цѣнность земли въ Сѣдлецкой губерніи равняется 153 руб. за десятину.

Въ 10 губерніяхъ края.

Всѣхъ частныхъ имѣній въ десяти губерніяхъ Привислинскаго края за 1906 годъ насчитывается 7.417; изъ нихъ было заложено въ Земскомъ Кредитномъ Обществѣ 4.449. Средняя величина имѣній равнялась 860,2 моргамъ или 440,8 десятинамъ. Замѣтимъ кстати, что средняя величина частныхъ имѣній, заложенныхъ въ Земскомъ Кредитномъ Обществѣ, въ 1892 году составляла по десяти губерніямъ Привислинскаго края 789 морговъ или 404 десятины, а въ 1901 году — 684 морга или 350 десятинь. Средняя-же величина *крестьянскихъ* надѣльныхъ хозяйствъ въ край доходитъ нынѣ до 6 *десятинъ* или 12 морговъ.

Общее-же пространство частной земли въ десяти губерніяхъ Царства Польскаго въ 1906 году равнялось 6.380.171 моргамъ или 3.269.636 десятинамъ. Въ этомъ числѣ было: пахатной земли 3.407.217 морговъ или 1.746.091 десятина, луговъ 485.277 морговъ или 248.689 десятинь, лѣсовъ 1.961.067 морговъ или 1.004.985 десятинь, прочей земли 526.610 морговъ или 269.871 десятина.

Изъ данныхъ податныхъ инспекторовъ о цѣнности и доходности земель за 1900 годъ¹⁾ усматривается, что средняя цѣнность одного морга земли вообще въ цѣломъ составѣ имѣній и усадебъ равнялась для всего края 84 руб. 86 коп., такъ что средняя цѣнность десятины

¹⁾ См. XI-ую связку дѣлъ Особой Коммисіи, учрежденной съ Высочайшаго соизволенія для изслѣдованія крестьянскаго дѣла въ Царствѣ Польскомъ.

равняется 165 руб. 59 коп. Средняя-же чистая доходность одного морга земли вообще для всего края равняется 7 р. 16 к., а одной десятины—13 руб. 97 коп. По угодіямъ-же средняя цѣнность одного морга земли въ краѣ такова: усадебной—131 руб. 31 коп.; пахатной: пшеничной—114 руб. 90 коп., хорошей ржаной—88 руб. 86 коп., средней ржаной—68 руб. 53 коп., худшей ржаной—42 руб. 78 коп.; луговой лучшей (въ 2 укоса)—153 руб. 30 коп., луговой худшей (въ 1 укосъ)—89 руб. 23 коп.; подъ лѣсомъ—241 руб. 38 коп.; пастбищной и подъ зарослями—38 руб. 48 коп. Наконецъ, по угодіямъ-же средняя чистая доходность одного морга земли въ краѣ такова: усадебной—13 руб. 6 коп.; пахатной: пшеничной—11 руб. 41 коп., хорошей ржаной—8 руб. 37 коп., средней ржаной—6 руб. 4 коп., худшей ржаной—3 руб. 54 коп.; луговой лучшей—17 руб. 94 коп., луговой худшей—9 руб. 53 коп.; подъ лѣсомъ—15 руб. 60 коп.; пастбищной и подъ зарослями—2 руб. 89 коп.

Изъ данныхъ-же Крестьянскаго Поземельнаго Банка за 1899—1904 годы усматривается, что средняя покунная цѣнность земли въ десяти губерніяхъ Привислинскаго края была за эти годы такова: по *Варшавской* губерніи: въ 1899 году 153 руб., въ 1900 году 183 руб., въ 1901 году 171 руб., въ 1902 году 192 руб., въ 1903 году 198 руб., въ 1904 году 209 руб.; по *Калишской*: въ 1899 г. 142 руб., въ 1900 г. 136 руб., въ 1901 г. 161 руб., въ 1902 г. 176 руб., въ 1903 г. 182 руб., въ 1904 г. 190 руб.; по *Кѣлецкой*: въ 1899 г. 205 руб., въ 1900 г. 206 руб., въ 1901 г. 188 руб., въ 1902 г. 265 руб., въ 1903 г. 282 руб., въ 1904 г. 289 руб.; по *Ломжинской*: въ 1899 г. 113 руб., въ 1900 г. 99 руб., въ 1901 г. 110 руб., въ 1902 г. 179 руб., въ 1903 г. 121 руб., въ 1904 г. 101 руб.; по *Люблинской*: въ 1899 г. 175 руб., въ 1900 г. 191 руб., въ 1901 г. 238 руб., въ 1902 г. 237 руб., въ 1903 г. 306 руб., въ 1904 г. 289 руб.; по *Петроковской*: въ 1899 г. 102 руб., въ 1900 г. 113 руб., въ 1901 г. 127 руб., въ 1902 г. 157 руб., въ 1903 г. 140 руб., въ 1904 г. 160 руб.; по *Плоцкой*: въ 1899 г. 119 руб., въ 1900 г. 145 руб., въ 1901 г. 170 руб., въ 1902 г. 146 руб., въ 1903 г. 131 руб., въ 1904 г. 140 руб.; по *Радомской*: въ 1899 г. 134 руб., въ 1900 г.

144 руб., въ 1901 г. 140 руб., въ 1902 г. 186 руб., въ 1903 г. 200 руб., въ 1904 г. 219 руб.; по *Сувалкской*: въ 1899 г. 103 руб., въ 1901 г. 126 руб., въ 1902 г. 148 руб.; по *Сѣдлецкой*: въ 1899 г. 129 руб., въ 1900 г. 126 руб., въ 1901 г. 154 руб., въ 1902 г. 173 руб., въ 1903 г. 168 руб., въ 1904 г. 153 руб.; по *всему краю*: въ 1899 г. 138 руб., въ 1900 г. 160 руб., въ 1901 г. 168 руб., въ 1902 г. 195 руб., въ 1903 г. 201 руб., въ 1904 г. 215 руб.¹⁾.

Въ заключеніе-же приведемъ еще для сравненія главнѣйшія цифровыя свѣдѣнія о размѣрахъ крестьянскихъ надѣльныхъ и купленныхъ земель и о размѣрахъ маіоратныхъ имѣній, параллельно съ имѣніями частными въ здѣшнемъ краѣ:

ГУБЕРНІИ	Крестьянскія надѣльныя земли ²⁾	Крестьянскія купленные земли ²⁾	Частныя имѣнія въ 1906 г.	Маіорат- ныя имѣнія ²⁾
	В ъ	д е с я т и н а х ъ		
Варшавская . . .	602.493	140.032	563.706	35.478
Калишская . . .	399.118	123.871	351.240	33.962
Кѣлецкая . . .	384.032	79.409	251.208	35.276
Ломжинская . . .	254.673	25.283	145.078	25.695
Люблинская . . .	632.782	147.868	518.322	33.225
Петроковская . . .	486.421	97.173	318.457	35.600
Плоцкая . . .	269.893	44.060	357.599	9.347
Радомская . . .	445.385	157.034	268.312	41.737
Сувалкская . . .	613.202	11.663	157.856	61.691
Сѣдлецкая . . .	502.326	91.374	337.858	34.885
Итого въ 10 губ. края	4.590.325	917.767	3.269.636	346.896

5.508.092

или 48,8%

или 28,9%

или 3,1%

всего пространства земли въ краѣ (11.297.029 десятинъ).

¹⁾ См. Отчетъ Крестьянскаго Поземельнаго Банка за 1904 годъ, стр. 83.

²⁾ По даннымъ XXI-го и XXV-го выпусковъ „Трудовъ Варшавскаго Статистическаго Комитета“.

Замѣтимъ кстати, что параллельно съ расширеніемъ крестьянскаго землевладѣнія расширялась и дѣятельность гминныхъ ссудо-сберегательныхъ кассъ сельскаго населенія въ десяти губерніяхъ Царства Польскаго,—какъ это усматривается изъ приложеннаго къ настоящему очерку обзора дѣятельности этихъ кассъ въ здѣшнемъ краѣ (см. ниже, отдѣлъ VI).

Наконецъ, сдѣлаемъ еще сопоставленіе общихъ размѣровъ частнаго землевладѣнія по отдѣльнымъ губерніямъ Привислинскаго края за 1901 и 1906 годы.

72296

ГУБЕРНИИ:	Пространство частныхъ имѣній			
	въ 1901 году.		въ 1906 году.	
	Въ десят.	Въ моргахъ	Въ десят.	Въ моргахъ
Варшавская	623.594	1.216.844	563.706	1.099.982
Калишская	390.693	762.375	351.240	685.388
Кѣлецкая	311.292	607.436	251.208	490.193
Ломжинская	330.980	645.855	145.078	283.097
Люблинская	598.300	1.167.486	518.322	1.011.423
Петроковская	338.295	660.128	318.457	621.417
Плоцкая	398.488	777.585	357.599	697.796
Радомская	319.434	623.325	268.312	523.568
Сувалкская	172.098	335.822	157.856	308.031
Сѣдлецкая	449.607	877.335	337.858	659.276
<hr/>				
Итого въ 10-ти губерніяхъ края	3.932.781	7.674.191	3.269.636	6.380.171

Таковы вкратцѣ важнѣйшія статистическія данныя по вопросу о размѣрахъ частной поземельной собственности въ десяти губерніяхъ Привислинскаго края за пятилѣтіе съ 1901 по 1906 годъ.

Что-же касается поуѣднаго распредѣленія общаго числа частныхъ имѣній въ Царствѣ Польскомъ и средней величины ихъ, то означенныя свѣдѣнія представляются въ нижеслѣдующей таблицѣ:

**Таблица среднихъ размѣровъ частныхъ имѣній въ 10 губерніяхъ Царства
Польскаго за 1906 годъ.**

ГУБЕРНІИ и УѢЗДЫ	Число частныхъ имѣній	Общее количество земли		Средняя величина имѣнія	
		Въ десятинахъ	Въ моргахъ	Въ десятинахъ	Въ моргахъ
ВАРШАВСКАЯ ГУБЕРНІЯ					
У ѣ з д ы:					
Блонскій	123	40.291	78.621	327,5	639,2
Варшавскій	143	41.204	80.403	288,1	562,2
Влодавскій	131	49.609	96.804	378,7	739,0
Гостынинскій	64	39.908	77.875	623,6	1.217,7
Гроецкій	177	64.049	124.980	361,9	706,1
Кутновскій	142	50.234	98.024	353,7	690,3
Ловичскій	42	22.460	43.827	534,5	1.043,5
Нешавскій	127	42.887	83.687	337,7	659,0
Ново-Минскій	121	39.450	76.980	326,0	636,2
Плонскій	180	46.003	89.768	255,5	498,7
Пултускій	102	50.330	98.211	493,4	962,9
Радиминскій	90	31.193	60.868	346,6	676,3
Скерневицкій	66	14.659	28.605	222,1	433,4
Сохачевскій	67	31.429	61.329	469,1	915,4
Итого въ Варшавской губерніи	1,575	563.706	1.099.982	357,9	698,4
КАЛИШСКАЯ ГУБЕРНІЯ.					
У ѣ з д ы:					
Велюнскій	117	60.696	118.437	518,8	1.012,3
Калишскій	113	53.138	103.690	470,2	917,6
Кольскій	110	35.232	68.750	320,3	625,0
Конинскій	64	29.617	57.793	462,8	903,0
Ленчицкій	164	46.956	91.628	286,3	558,7
Слупецкій	97	42.708	83.337	440,3	859,2
Сѣрадзскій	129	47.579	92.843	368,9	719,7
Турекскій	84	35.314	68.910	420,4	820,4
Итого въ Калишской губерніи .	878	351.240	685.388	400,0	780,7
КЪЛЕЦКАЯ ГУБЕРНІЯ.					
У ѣ з д ы:					
Андреевскій	82	35.709	69.681	435,5	849,8
Влоцковскій	62	58.530	114.211	944,0	1.842,1

ГУБЕРНИИ и УЪЗДЫ	Число частных имѣній	Общее количество земли		Средняя величина имѣнія	
		Въ деся- тинахъ	Въ мор- гахъ	Въ деся- тинахъ	Въ мор- гахъ
У ъ з д ы:					
Кѣлецкій	66	17.218	33.599	260,9	509,1
Мѣховскій	132	38.548	75.221	292,0	569,9
Олькшскій	52	18.509	36.117	355,9	694,6
Пинчовскій	109	37.594	73.358	344,9	673,0
Стопницкій	103	45.100	88.006	437,9	854,4
Итого въ Кѣлецкой губернии .	606	251.208	490.193	414,5	808,9
ЛОМЖИНСКАЯ ГУБЕРНІЯ.					
У ъ з д ы:					
Кольненскій	13	12.883	25.140	991,0	1.933,9
Ломжинскій	118	38.299	74.733	324,6	633,3
Мазовецкій	50	22.857	44.601	457,1	892,0
Маковскій	34	20.553	40.106	604,5	1.179,6
Островскій	60	16.132	31.480	268,9	524,7
Остроленскій	15	12.452	24.298	830,1	1.619,9
Щучинскій	50	21.902	42.739	438,0	854,8
Итого въ Ломжинской губернии	340	145.078	283.097	426,7	832,7
ЛЮБЛИНСКАЯ ГУБЕРНІЯ.					
У ъ з д ы:					
Бѣлгорайскій	26	55.729	108.747	2.143,4	4.182,6
Грубешовскій	93	64.747	126.344	696,2	1.358,5
Замостскій	58	57.121	111.463	985,5	1.921,8
Красноставскій	69	54.277	105.912	786,6	1.535,0
Любартовскій	43	32.278	62.985	750,6	1.464,8
Люблинскій	104	53.096	103.608	510,5	996,2
Ново-Александрійскій	47	40.777	79.570	867,6	1.693,0
Томашовскій	78	42.003	81.962	538,5	1.050,8
Холмскій	74	56.098	109.467	758,1	1.479,3
Яновскій	59	62.196	121.365	1.054,2	2.057,0
Итого въ Люблинской губернии	651	518.322	1.011.423	796,2	1.553,6
ПЕТРОКОВСКАЯ ГУБЕРНІЯ.					
У ъ з д ы:					
Бендинскій	71	18.691	36.473	263,2	513,7
Брезинскій	68	22.400	43.710	329,4	642,8

ГУБЕРНИИ и УЪЗДЫ	Число частных имѣній	Общее количество земли		Средняя величина имѣнія	
		Въ деся- тинахъ	Въ мор- гахъ	Въ деся- тинахъ	Въ мор- гахъ
У ъ з д ы:					
Ласкій	111	42.106	82.163	379,9	740,2
Лодзинскій	64	19.883	38.798	310,7	606,2
Новорадомскій	124	79.707	155.534	642,8	1.254,3
Петроковскій	104	48.404	94.453	465,4	908,2
Равскій	96	50.244	98.044	523,4	1.021,3
Ченстоховскій	58	37.022	72.242	638,3	1.245,6
Итого въ Петроковской губ. . .	696	318.457	621.417	457,6	892,8
ПЛОЦКАЯ ГУБЕРНІЯ.					
У ъ з д ы:					
Липновскій	174	71.012	138.567	408,1	796,4
Млавскій	170	60.446	117.950	355,6	693,8
Плоцкій	241	56.325	109.910	233,7	456,1
Праснышскій	120	32.405	63.233	270,0	526,9
Рыпинскій	150	62.811	122.566	418,7	817,1
Серпецкій	150	40.010	78.074	266,7	520,5
Цѣхановскій	115	34.590	67.496	300,8	586,9
Итого въ Плоцкой губернии . .	1 120	357.599	697.796	319,3	623,0
РАДОМСКАЯ ГУБЕРНІЯ					
У ъ з д ы:					
Илжецкій	54	21.410	41.779	396,5	775,5
Козеницкій	59	26.038	50.809	441,3	861,2
Копскій	62	71.422	139.367	1.152,0	2.247,9
Опатовскій	120	48.592	94.819	404,9	790,2
Опочепскій	95	37.967	74.087	399,7	779,9
Радомскій	92	28.530	55.672	310,1	605,1
Сандомирскій	125	34.353	67.035	274,8	536,3
Итого въ Радомской губернии .	607	268.312	523.568	442,0	862,5
СУВАЛКСНАЯ ГУБЕРНІЯ.					
У ъ з д ы:					
Августовскій	65	20.362	39.734	313,3	611,3
Владиславовскій	28	23.026	44.931	822,4	1.604,7

ГУБЕРНИИ и УЪЗДЫ	Число частных имѣній	Общее количество земли		Средняя величина имѣнія	
		Въ десяти- типахъ	Въ мор- гахъ	Въ десяти- тинахъ	Въ мор- гахъ
У ъ з д ы:					
Волковышскій	54	22.633	44.164	419,1	817,9
Кальварійскій	66	16 600	32.392	251,5	490,8
Маріампольскій	67	26.064	50.860	389,0	759,1
Сейнскій	106	41.660	81.293	393,0	766,9
Сувалкскій	41	7.511	14.657	183,2	357,5
Итого въ Сувалкской губерніи	427	157.856	308.031	369,7	721,4
СЪДЛЕЦКАЯ ГУБЕРНІЯ.					
У ъ з д ы:					
Бѣльскій	53	26.239	51.202	495,1	966,1
Венгровскій	42	36 509	71 242	869,3	1.696,2
Влодавскій	65	48 681	94.994	748,9	1.461,4
Гарволинскій	89	45 458	88.703	510,8	996,7
Константиновскій	61	37.267	72.721	610,9	1.192,1
Луковскій	57	33.317	65.012	584,5	1.140,6
Радинскій	54	51.058	99.630	945,5	1.845,0
Соколовскій	46	37.096	72 388	806,4	1.573,7
Сѣдлецкій	50	22.233	43.384	444,7	867,7
Итого въ Сѣдлецкой губерніи .	517	337.858	659.276	653,5	1.275,2
Итого въ 10-ти губерніяхъ Цар- ства Польскаго	7.417	3.269.636	6.380.171	440,8	860,2

ОТДѢЛЪ II.

СЕРВИТУТЫ

ВЪ ДЕСЯТИ ГУБЕРНІЯХЪ ПРИВИСЛИНСКАГО КРАЯ ¹⁾.

Землевладѣніе въ здѣшнемъ краѣ представляетъ много совершенно специфическихъ особенностей (ср. XXI выпускъ „Трудовъ” Комитета). Такъ, на примѣръ, общинное пользованіе землею неизвѣстно въ Царствѣ Польскомъ, гдѣ существуетъ исключительно участковое или подворное пользованіе; но, вмѣстѣ съ тѣмъ, нѣкоторыя сельскія общества въ здѣшнемъ краѣ владѣютъ общественными, въ пользованіи всего общества состоящими, земельными участками, преимущественно пастбищами. Пастбища эти, однако, во многихъ случаяхъ, бываютъ недостаточны; почему особенно серьезное значеніе въ краѣ и имѣетъ такъ называемый пастбищный сервитутъ. Столь-же серьезное значеніе имѣетъ и сервитутъ лѣсной. Вотъ почему на важность вопроса о сервитутахъ въ здѣшнемъ краѣ указывалъ въ свое время уже генераль Д. Г. Анучинъ въ 1875 году ²⁾.

¹⁾ См. XXIV выпускъ „Трудовъ Варшавскаго Статистическаго Комитета“.

²⁾ См. Д. Г. Анучинъ, очерки экономическаго положенія крестьянъ въ губерніяхъ Царства Польскаго въ 1873 году, Радомъ, 1875, Отдѣлъ II, поземельное устройство, сервитуты, стр. 20—21 (infol.).

Этому вопросу о сервитутахъ былъ посвященъ также и въ недавнее время цѣлый рядъ докладовъ въ мѣстныхъ комитетахъ Привислинскаго края о нуждахъ сельско-хозяйственной промышленности ¹⁾. Такъ, напр., въ докладѣ Г. С. Гавронскаго, представленномъ Сувалкскому Комитету, справедливо указывалось на то, что наибольшее препятствіе успѣхамъ земледѣлія представляетъ экономическая зависимость земли отъ постороннихъ обстоятельствъ: для чужого инвентаря ни одинъ хозяинъ не станетъ засѣвать травъ, не станетъ въ лѣсахъ производить культуръ, если постоянно нужно опасаться поправки чужимъ скотомъ и порчи молодняковъ сервитуто-владѣльцемъ.

„Сервитутъ, исполняемый даже законно, позволяющій одному человѣку пользоваться имуществомъ другого, ослабляетъ попеченіе владѣльца о подсервитутныхъ угодіяхъ; тѣмъ болѣе приноситъ вреда сервитутъ, исполняемый незаконно. Пастбищный сервитутъ на поляхъ и лугахъ дѣлаетъ всякія улучшенія нераціональными, часто не принося никакой пользы и пользующимся этимъ сервитутомъ крестьянамъ. Есть имѣнія, гдѣ предоставлено пастби 1600 штукъ рогатаго скота на дворскихъ лугахъ пространствомъ 109 морговъ. Желая использовать

О сервитутахъ-же вообще см. напр.: Л. С. Личкова, сервитутный вопросъ въ западномъ краѣ, Р. М., 1899, кн. VII—IX; И. П. Новицкаго, сервитуты и обязательное развертаніе въ юго-западномъ краѣ, Кіевъ, 1881; и другія работы.

¹⁾ См., напр., Протоколъ засѣданія Варшавскаго Комитета 29 ноябрия 1902 г., посвящ. вопросу о сервитутахъ; рефератъ о сервитутахъ С. Р. Курнатовскаго (по Калишскому Комитету); записку С. А. Шпилева по вопросу объ обязательной отмѣнѣ сервитутовъ (по Кѣлѣцк. Комитету); соображенія о крестьянскихъ сервитутахъ въ Ц. П. (по Ломжинскому Комитету); докладъ по сервитутному вопросу К. О. Пржеволоцкаго (по Люблинскому Ком.); докладъ о сервитутахъ І. А. Езиоранскаго (по Петрок. Ком.); журналъ засѣданія Плоцк. Комитета 15 янв. 1903 г. (о сервитутахъ) и докладъ подготовит. коммисіи объ ускореніи регуляціи сервитутовъ (по Плоцкому Ком.); записка о крестьянскихъ сервитутахъ В. Гродзинскаго, К. Чарновскаго и А. Гробицкаго (по Радом. Ком.); докладъ С. В. Гавронскаго (по Сув. Ком.); докладъ С. В. Лубенскаго (по Сѣдл. Ком.).

сервитутъ, крестьяне держатъ максимальное количество скота, голодающаго зимою; такое устройство хозяйства рѣзко противорѣчитъ основнымъ положеніямъ сельско-хозяйственной экономіи, строго ставящей общую численность инвентаря въ зависимость отъ возможности достаточнаго прокормленія его”.

„Еще вреднѣе послѣдствія лѣснаго сервитута. При высокой цѣнности древесныхъ матеріаловъ, крестьянину, имѣющему право являться въ лѣсъ за сервитутомъ, весьма трудно устоять противъ искушенія превысить этотъ сервитутъ. Уличенный въ превышеніи сервитутныхъ правъ не обязывается вознаградить за причиненный владѣльцу ущербъ, а уплачиваетъ лишь стоимость присвоеннаго матеріала. Обломавъ вѣтви у цѣннаго дерева и лишивъ тѣмъ его возможности дальнѣйшаго роста, нарушитель сервитутныхъ правъ уплачиваетъ лишь стоимость вѣтвей, безъ уплаты владѣльцу стоимости ущерба отъ поврежденія цѣннаго дерева. Вслѣдствіе такого порядка нарушенія сервитутныхъ правъ крестьянами, права эти превратились въ глазахъ послѣднихъ въ способы пріобрѣтенія нужнаго имъ лѣса. Послѣдствіемъ такого положенія дѣла явилось то, что крестьяне опредѣляютъ цѣну своего сервитута не по размѣрамъ правильнаго пользованія имъ, а по размѣрамъ возможности произвольнаго расширенія своихъ сервитутныхъ правъ, и это обстоятельство тормозитъ дѣло заключенія добровольныхъ сдѣлокъ по разверстанію сервитута”¹⁾.

Число поселеній въ краѣ, въ коихъ хотя одна усадьба сохранила по табелямъ и даннымъ права на пользованіе сервитутами, какого-бы

¹⁾ См. докладъ С. Гавронскаго „о крестьянскихъ сервитутахъ въ Сувалкской губерніи” — въ „Сводѣ заключеній Сувалкскаго Губернскаго Комитета о нуждахъ сельско-хозяйственной промышленности”, 1902, стр. 59—61. Труды мѣстныхъ комитетовъ о нуждахъ сельско-хозяйственной промышленности, LI, Привислинскій край, Спб., 1903, стр. 1049—1051. Л. Б. Скаржинскій, сводъ трудовъ мѣстныхъ комитетовъ по губерніямъ Царства Польскаго, Спб., 1905, XII, о крестьянскихъ сервитутахъ въ Царствѣ Польскомъ, стр. 127—154; XIX, черезполосность и расселеніе, стр. 207—236.

ни было вида и размѣра (и безъ различія, какія имѣнія ими обременены), по свѣдѣнiямъ Коммисіи сенатора И. Г. Подгородникова, представляется въ слѣдующемъ видѣ ¹⁾:

	Селеній.	Посадовъ.	Итого.
Варшавская губ.	1.009	16	1.025
Калишская „	733	6	739
Кѣлецкая „	789	7	796
Ломжинская „	747	7	754
Люблинская „	853	19	872
Петроковская „	528	1	529
Плоцкая „	1.065	3	1.068
Радомская „	564	12	576
Сувалкская „	708	9	717
Сѣдлецкая „	554	10	564
Итого въ краѣ	7.550	90	7.640

Число-же пользовавшихся сервитутами усадебъ, по подсчету одного изъ докладчиковъ мѣстныхъ комитетовъ о нуждахъ сельско-хозяйственной промышленности въ губерніяхъ Царства Польскаго, таково ²⁾:

¹⁾ См. Дѣла Особой Коммисіи для изслѣдованія крестьянскаго дѣла въ Царствѣ Польскомъ, вѣдомость № 9а, связка № VI. Вѣдомость о числѣ селеній, посадовъ и городовъ, въ коихъ сохранены опредѣленные по ликвидаціоннымъ табелямъ и даннымъ сервитуты въ пользу отдѣльныхъ усадебниковъ крестьянъ и мѣщанъ-рольниковъ.

Тамъ-же, вѣдомость № 9б, связка № XVII. Свѣдѣнія о числѣ доннынѣ пользующихся сервитутами усадебъ по I и II Отдѣламъ ликвидаціонной табели или данной.

²⁾ См. Сводъ трудовъ мѣстныхъ комитетовъ по губерніямъ Царства Польскаго, сост. Л. Б. Скаржинскимъ, Спб., 1905, стр. 131.

Свѣдѣнія о числѣ усадебъ:

	право на пользованіе <i>пастбищнымъ</i> сервитутомъ			право на пользованіе <i>лѣснымъ</i> сервитутомъ		
	которымъ было предоставлено	за которыми нынѣ сохранилось	%	которымъ было предоставлено	за которыми нынѣ сохранилось	%
Варшавская губ.	32.461	11.982	37,0	32.020	6.923	21,6
Калишская „	27.772	11.846	42,7	28.201	10.899	38,7
Кѣлецкая „	23.656	9.185	38,8	25.291	7.749	30,6
Ломжинская „	14.702	8.677	59,0	14.491	6.004	41,4
Люблинская „	51.888	23.118	44,5	52.236	23.991	45,9
Петроковская „	24.304	9.118	38,0	28.453	10.383	36,5
Плоцкая „	28.066	11.391	40,6	28.032	7.842	28,0
Радомская „	26.298	8.442	32,0	24.832	6.442	25,9
Сувалкская „	5.650	3.055	54,0	6.741	3.174	47,0
Сѣдлецкая „	28.941	11.989	41,4	38.348	9.737	25,4
<hr/>						
Итого по 10 губ.						
Цар. Пол.	263.738	108.785	41,24	278.645	93.144	33,4

Сопоставленіе этихъ данныхъ съ данными Варшавскаго Статистическаго Комитета, и съ данными Коммисіи сенатора И. Г. Подгородникова указываетъ на то, что въ приведенной таблицѣ посчитано число усадебъ, пользовавшихся сервитутами лѣсными и пастбищными въ отдельности, но не выдѣлены усадебъ, пользовавшихся тѣми и другими вмѣстѣ; а между тѣмъ одна и та-же усадьба зачастую пользовалась и пастбищнымъ и лѣснымъ сервитутомъ; почему приведенныя выше цифры и не могутъ быть сложены и не могутъ составить вмѣстѣ дѣйствительной цифры усадебъ, пользовавшихся сервитутами.

Болѣе точно сдѣланъ подсчетъ пользовавшихся сервитутами усадебъ Варшавскимъ Статистическимъ Комитетомъ за 1864—1899 г. г.

и Комисією сенатора И. Г. Подгородникова за 1902 годъ. Въ обо-ихъ этихъ матеріалахъ посчитаны отдѣльно: 1) усадьбы, пользовавшіяся только лѣснымъ сервитутомъ, 2) усадьбы, пользовавшіяся только пастбищнымъ сервитутомъ, 3) усадьбы, пользовавшіяся и лѣснымъ и пастбищнымъ сервитутомъ вмѣстѣ. Вотъ почему общій итогъ этихъ данныхъ можетъ уже дать дѣйствительную цифру усадьбъ, пользовавшихся лѣснымъ и пастбищнымъ сервитутами за 1864—1889—1902 г. г. Эти данныя и сведены нами ниже въ одной общей таблицѣ, при чемъ данныя о количествѣ усадьбъ, коимъ по ликвидационнымъ табелямъ и даннымъ признаны сервитуты, за время около 1864 года показаны по свѣдѣніямъ генерала Анучина, (см. стр. 28).

За время съ 1864 по 1889 годъ мы располагаемъ и цифрами, характеризующими количество земли, полученной крестьянами въ обмѣнъ за сервитуты. А именно: по Варшавской губерніи—44.287 десятинъ, по Калишской—22.362 десятины, по Кѣлецкой—28.293 десятины, по Ломжинской—15.687 десятинъ, по Люблинской—42.727 десятинъ, по Петроковской—30.133 десятины, по Плоцкой—37.189 десятинъ, по Радомской—32.990 десятинъ, по Сувалкской—7.218 десятинъ, по Сѣдлецкой—41.563 десятины; итого по 10 губерніямъ Привислинскаго края—302.449 десятинъ.

Хотя мы и не имѣемъ подъ рукою такихъ-же точныхъ данныхъ о количествѣ земли, полученной крестьянами въ обмѣнъ за сервитуты съ 1889 по 1903 годъ, но уже изъ общихъ данныхъ XXI-го выпуска „Трудовъ” Комитета явствуется, что количество приобрѣтенной крестьянами отъ некрестьянъ земли значительно увеличилось, частію благодаря плодотворной дѣятельности Крестьянскаго Банка, частію-же благодаря успѣшно продолжавшимся сдѣлкамъ по замѣнѣ сервитутовъ.

Число усадебъ въ Ц. П., пользовавшихся лѣснымъ и пастбищнымъ сервитутами въ 1864, 1889 и 1902 г. г.

НАЗВАНІЯ ГУБЕРНІЙ	Количество усадебъ, ко- имъ по ливнд. табелямъ и даннымъ признаны сер- витуты въ 1864 г. (по свѣд. ген. Алучина).	Число усадебъ, пользовавшихся сервитутами въ 1889 г. (по свѣд. Варшав. Статистич. Комитета)				Число усадебъ, пользовавшихся сервитутами въ 1902 г. (по свѣд. ком. сен. Подгородникова)				Число усадебъ, отказав- шихся отъ сервитутовъ съ 1864 по 1903 г.			‰ усадебъ, отказав- шихся отъ сервитутовъ съ 1864 по 1903 г.	‰ усадебъ, сохранив- шихъ сервитуты къ 1903 г.
		Лѣсными	Пастбищными	Тѣми и другими	И Т О Г О	Лѣсными	Пастбищными	Тѣми и другими	И Т О Г О	Съ 1864 г. по 1889 г.	Съ 1889 г. по 1903 г.	Итого съ 1864 г. по 1903 г.		
Варшавская	42.016	5.163	9.807	9.412	24.382	813	6.529	5.731	13.073	17.634	11.309	28.943	68,9	31,1
Калишская	35.841	5.171	6.940	13.094	25.205	2.689	4.147	7.699	14.535	10.636	10.670	21.306	59,4	40,6
Кѣлецкая	35.750	2.920	6.523	14.796	24.239	1.356	2.687	6.634	10.677	11.511	13.562	25.073	70,1	29,9
Ломжинская	19.137	973	3.537	10.375	14.885 ¹⁾	406	3.204	5.522	9.132	4.252	5.753	10.005	52,3	47,7
Люблинская	59.681	5.375	3.552	25.612	34.539	3.480	2.432	20.503	26.415	25.142	8.124	33.266	55,7	44,3
Петроковская	31.967	6.235	5.060	18.387	29.682	2.508	1.530	7.376	11.414	2.285	18.268	20.553	64,3	35,7
Плоцкая	38.193	1.310	6.188	16.569	24.067	600	4.340	7.040	11.980	14.126	12.087	26.213	68,6	31,4
Радомская	29.659	1.140	5.090	9.485	15.715	913	2.914	5.468	9.295	13.944	6.420	20.364	68,7	31,3
Сувалкская	5.842	?	?	?	?	1.701	1.579	1.418	4.698	?	?	1.144	19,6	80,4
Сѣдлецкая	37.085	3.253	4.361 ²⁾	13.614	21.228	2.441	4.332	7.863	14.636	15.857	6.592	22.449	60,5	39,5
Итого въ 10 губерніяхъ	335.171	31.540 ³⁾	51.058 ³⁾	131.344 ³⁾	213.942 ³⁾	16.907	33.694	75.254	125.855 ⁴⁾	115.387 ³⁾	92.785 ³⁾	209.316	62,5	37,5

1) Согласно-же даннымъ Варшавскаго Статистическаго Комитета, помѣщеннымъ въ X выпускѣ „Трудовъ”, изд. 1892 г., въ Ломжинской губерніи число усадебъ, пользовавшихся только лѣсными сервитутами, равнялось 974, только пастбищными—3.248, тѣми и другими—10.325, итого 14.547. 2) 4.261? 3) Безъ Сувалкской губерніи.

4) Кромѣ того, въ 10 губерніяхъ края насчитывалось: 5.824 усадебъ, пользовавшихся „иными видами сервитутовъ”; 29.173 усадебъ, пользовавшихся рыбной ловлей; и 1.109 общественныхъ сервитутныхъ усадебъ. Наибольшее количество усадебъ, пользовавшихся рыбной ловлей, приходилось на губерніи Сувалкскую (8.665 ус.) съ ея многочисленными озерами (Выштыницкое, Метеле, Дуся, Вигры и др.), Радомскую (6.267 ус.), Люблинскую (5.415 ус.), Варшавскую (2.892 ус.), Плоцкую (1.787 ус.) и Сѣдлецкую (1.767); значительно меньшее количество ихъ приходилось на губерніи: Ломжинскую (716), Петроковскую (608), Кѣлецкую (530) и Калишскую (525). Наибольшее-же количество общественныхъ сервитутныхъ усадебъ насчитывалось въ губерніяхъ: Ломжинской (515), Варшавской (108), Плоцкой (107) и Сувалкской (87); въ остальныхъ губерніяхъ число ихъ весьма незначительно (въ Калишской 58, въ Сѣдлецкой 57, въ Кѣлецкой 53, въ Люблинской 47, въ Петроковской 46, въ Радомской 35).

Наконецъ, въ цѣляхъ справочныхъ, приведемъ еще свѣдѣнія о числѣ добровольныхъ сдѣлокъ, состоявшихся по замѣнѣ сервитутовъ, по даннымъ особой комиссiи (см. докладъ I. А. Езiorанскаго, Труды, LI, стр. 613).

	По всему селенiю, посаду, городу.	По части селенiя, посада, города.
Съ 1865 по 1869 г. вкл.	218	61
„ 1870 „ 1874 „	1.173	365
„ 1875 „ 1879 „	1.104	318
„ 1880 „ 1884 „	1.997	493
„ 1885 „ 1889 „	1.229	484
„ 1890 „ 1894 „	1.202	876
„ 1895 „ 1899 „	953	918
Всего съ 1865 по 1900 г.	7.876	3.515

Еще въ 1897 году въ нашей печати Г-номъ В. Ч. указывалось на то, что „число селенiй и усадьбъ, пользующихся сервитутами, сократилось болѣе чѣмъ на половину, а въ нѣкоторыхъ губернiяхъ еще значительнѣе, а превышенiя и нарушенiя сервитутныхъ правъ умножаются въ большинствѣ мѣстностей края, при томъ съ такимъ постоянствомъ и въ такой мѣрѣ, которыя исключаютъ возможность объяснить эти явленiя какими-либо случайными или преходящими обстоятельствами. Въ шести губернiяхъ, именно въ Варшавской, Кѣлецкой, Ломжинской, Плоцкой, Сѣдлецкой и Сувалкской, общая сумма дѣлъ о сервитутныхъ правонарушенiяхъ, возникшихъ, напр., въ 1895 году, была на 62% больше, чѣмъ въ 1885 году, а въ двухъ изъ этихъ губернiй, въ Кѣлецкой и Сувалкской, число такихъ дѣлъ болѣе чѣмъ удвоилось ¹⁾. Въ губернiяхъ Петроковской и Радомской число ихъ

¹⁾ За слѣдующее десятилѣтiе, 1894—1904, цифры дѣлъ по разбору споровъ о нарушенiи и превышенiи правъ на сервитуты отнюдь не уменьшились. Такъ, напримѣръ, по *Кѣлецкой* губернии въ 1894 году число воз-

нѣсколько уменьшилось, но въ мѣрѣ далеко не соответствующей уменьшенію числа селеній и усадьбъ, замѣнившихъ сервитуты, именно, на 10 и 21%. Поводы-же къ жалобамъ на сервитутныя правонарушенія даютъ и крестьяне и помѣщики, и послѣдніе въ этомъ отношеніи мало отстаютъ отъ крестьянъ (по цифрѣ дѣль)”.

Тогда-же было высказано предположеніе о томъ, что „превышенія сервитутныхъ правъ со стороны крестьянъ участились вслѣдствіе увеличенія сельскаго населенія и числа самостоятельныхъ крестьянскихъ хозяйствъ, возникшихъ изъ раздѣленныхъ усадьбъ: для большаго числа крестьянскихъ дворовъ нужно больше топлива и скота, и крестьяне берутъ въ лѣсу больше валежника и пасутъ на фольварочныхъ угодьяхъ больше скота, чѣмъ данное селеніе, съ извѣстнымъ

бужденныхъ о сервитутахъ дѣль равнялось: у комиссаровъ 423 и въ Губ. Присутствіи 59, а 1904 году—433. По *Ломжинской* губерніи такихъ дѣль въ 1894 году было возбуждено: у комиссаровъ 289 и въ Губ. Присутствіи 79, въ 1903 году—у комиссаровъ 272 и въ Губ. Присутствіи 68, а въ 1904 году—233 и 84. По *Люблинской* губерніи за 1904 годъ такихъ споровъ насчитывалось: 1068 у комиссаровъ и 166 въ Губернскомъ Присутствіи. По *Петроковской* губерніи въ 1894 году было дѣль о сервитутахъ: у комиссаровъ 332 и въ Губ. Присутствіи 60, а въ 1904 году—у комиссаровъ 418 и въ Губ. Присутствіи 94. По *Плоцкой* губерніи въ 1873 году было возбуждено означенныхъ дѣль: у комиссаровъ 235 и въ Губ. Присутствіи 27, а въ 1904 году—у комиссаровъ 380 и въ Губ. Присутствіи 176. По *Радомской* губерніи въ 1894 году было возбуждено сервитутныхъ споровъ: у комиссаровъ 187 и въ Губ. Присутствіи 32, а въ 1904 году у комиссаровъ 110 и въ Губ. Присутствіи 27. По *Сувалкской* губерніи въ 1894 году было возбуждено сихъ дѣль 535 у комиссаровъ и 87 въ Губ. Присутствіи, а въ 1899 году—641 у комиссаровъ и 94 въ Губ. Присутствіи. По *Сѣдлецкой* губерніи въ 1894 году у комиссаровъ было возбуждено такихъ дѣль 516, и въ Губ. Присутствіи 281, а въ 1904 году—у комиссаровъ 872 и въ Губ. Присутствіи 159. Не имѣя въ своемъ распоряженіи данныхъ по *Варшавской* губерніи за 1904 годъ, укажемъ, однако, что въ 1873 году число сервитутныхъ дѣль у комиссаровъ равнялось 71 и въ Губ. Присутствіи 20, а въ 1894 году—у комиссаровъ 505 и въ Губ. Присутствіи 96.

числомъ усадьбъ, имѣть право по ликвидаціонной табели и по постановленіямъ, опредѣлившимъ виды и размѣры ихъ сервитутныхъ пользованій. Помѣщики-же чаще прежняго нарушаютъ сервитутныя права крестьянъ потому, что, при нынѣшнихъ трудныхъ для сельскихъ хозяевъ обстоятельствахъ, они не могутъ вести своего полевого хозяйства по прежнему, а каждое улучшение въ немъ, связанное съ уменьшеніемъ пара и съ увеличеніемъ засѣваемого пространства, влечетъ за собою извѣстный ущербъ въ пастбищныхъ пользованіяхъ сервитантовъ. Постоянное дорожаніе лѣсныхъ матеріаловъ, составляющее, по исчисленію знатоковъ этого дѣла, почти 10% въ годъ, дѣлаетъ помѣщиковъ все скупѣе, а крестьянъ все болѣе жадными на даровое пользованіе топливомъ и пр. въ лѣсу помѣщика”¹⁾.

Замѣтимъ кстати, что количество сервитутныхъ дѣлъ нерѣдко увеличивалось еще и потому, что иногда одно такое дѣло расчленялось на нѣсколько, — по числу крестьянъ, участвовавшихъ въ сервитутномъ нарушеніи.

Изъ приведенной выше таблицы усматривается, что въ 1864 г. всѣхъ усадьбъ, коимъ по ликвидаціоннымъ табелямъ и даннымъ были признаны сервитуты, насчитывалось въ Привислинскомъ краѣ 335.171. Въ 1889 г. общее число ихъ уменьшилось до 213.942, при чемъ усадьбъ пользовавшихся лѣсными сервитутами было 31.540, пастбищными — 51.058, тѣми и другими — 131.344. Къ 1900-мъ годамъ число усадьбъ, пользовавшихся сервитутами, сократилось еще болѣе: ихъ осталось всего 125.855, въ томъ числѣ съ лѣсными сервитутами 16.907, съ пастбищными — 33.694, съ тѣми и другими — 75.254. Иначе говоря, за первыя двадцать пять лѣтъ съ 1864 по 1889 годъ отказалось отъ сервитутовъ 115.387 усадьбъ, въ слѣдующія пятнадцать лѣтъ съ 1889 по 1903 годъ — 92.785; а всего за сорокъ лѣтъ съ 1864 по 1903 годъ отказалось отъ сервитутовъ 209.316 усадьбъ. Такимъ образомъ, процентъ усадьбъ, отказавшихся отъ сервитутовъ съ 1864

¹⁾ В. Ч., Добрая воля или принужденіе, къ вопросу о способѣ замѣны сервитутовъ, В. Д. 1897 г., №№ 253, 257, 258 и 262.

по 1903 г., равняется 62,5%; процентъ-же усадьбъ, сохранившихъ сервитуты къ 1903 году, ограничивается только 37,5%; но съ теченіемъ времени должна послѣдовать замѣна и этихъ оставшихся отъ прежнихъ годовъ сервитутовъ. Послѣднее, думается намъ, можетъ имѣть мѣсто и въ самомъ недалекомъ будущемъ.

Въ заключеніе приведемъ сводную таблицу общихъ свѣдѣній по вопросу о размѣрѣ лѣсного и пастбищнаго сервитутовъ въ десяти губерніяхъ Привислинскаго края къ 1903 году, согласно даннымъ Комисіи сенатора И. Г. Подгородникова; а равно сравнительныя данныя о количествѣ скота, которое крестьяне имѣли право пасти на дворскихъ (помѣщичьихъ) земляхъ въ 1889 и въ 1902 годахъ (вообще и на одну усадьбу), и о количествѣ топлива, какое крестьяне могли забирать въ дворскихъ лѣсахъ въ 1902 году — на одну усадьбу.

При этомъ нельзя не замѣтить, что цифры ввозовъ топлива записаны за сервитутными усадьбами слишкомъ уже большія, потому что столько ввозовъ лѣсного матеріала вывезти крестьяне едва-ли и могутъ: во-первыхъ, въ силу того, что такого количества они фактически почти никогда не соберутъ; во-вторыхъ, вслѣдствіе того, что съ апрѣля по октябрь многіе крестьяне иногда вовсе не занимаются такимъ вывозомъ.

1. Размѣръ лѣсного и пастбищнаго сервитутовъ въ десяти губерніяхъ Привислинскаго края къ 1903 году.

На- званія гу- берній	РАЗМѢРЪ ЛѢСНОГО СЕРВИТУТА						РАЗМѢРЪ ПАСТБИЩНАГО СЕРВИТУТА																
	Строевой матеріалъ		Топливо			Стилка		По пастбищамъ				По полямъ				По лѣсамъ				По лугамъ			
	Строевыхъ деревьевъ	Кольевъ и жердей	Карчей и пней	Дровъ и хво- росту		Возовъ	Вязанокъ	Коровъ	Лошадей	Овецъ	Свиней	Коровъ	Лошадей	Овецъ	Свиней	Коровъ	Лошадей	Овецъ	Свиней	Коровъ	Лошадей	Овецъ	Свиней
Возовъ	Вязанокъ	Коровъ	Лошадей	Овецъ	Свиней																		
Варшав- ская . . .	12.690	17.626	24.815	239.019	193.642	10.459	2.444	6.926	734	4.686	337	8.925	676	1.141	747	13.401	1.047	6.487	491	848	186	18	67
Калиш- ская . . .	6.577	3.864	3.595	470.551	127.171	68.204	13.813	9.479	1.248	2.952	102	4.553	147	683	453	15.523	3.209	7.498	141	526	121	218	12
Кѣлец- кая . . .	6.926	12.710	15.378	398.997	56.019	67.774	4.834	6.646	1.082	770	304	7.877	1.048	45	13	19.272	2.073	1.841	50	549	118	—	—
Ломжин- ская . . .	3.406	25.414	33	202.535	4.108	678	—	7.370	1.730	8.061	1.317	6.504	1.941	7.349	2.220	3.984	811	2.867	411	408	160	279	130
Люблин- ская . . .	41.189	293.602	6.796	2.552.722	—	133.861	—	2.977	974	477	84	3.800	2.097	2.284	—	60.634	21.460	11.257	—	935	759	555	—
Петро- ковская . .	10.138	630	49.652	644.745	14.768	62.755	—	5.472	1.172	1.863	—	1.860	169	649	—	14.449	1.411	9.553	688	9.296	1.445	2.777	—
Плоцкая .	4.255	19.921	1.292	186.211	42.732	2.769	918	4.895	236	2.909	1.095	12.397	852	3.880	4.155	6.115	740	3.302	1.098	569	74	539	192
Радом- ская . . .	7.353	26.255	2.710	379.067	948	47.191	416	2.546	710	1.278	727	6.599	1.101	3.418	987	18.011	1.591	5.669	4	—	20	—	—
Сувалк- ская . . .	5.393	12.968	20	264.118	—	—	—	216	32	207	77	2.162	770	4.330	1.736	4.995	1.545	6.885	1.690	423	272	403	480
Сѣдлец- кая . . .	4.489	33.367	6.435	641.511	—	—	—	6.781	1.352	6.938	117	7.853	1.243	10.517	77	18.532	2.452	7.988	900	516	3	18	—
Итого въ краѣ . . .	102.416	446.357	110.726	5.979.476	439.388	393.691	22.425	53.308	9.270	30.141	4.160	62.530	10.044	34.296	10.388	174.916	36.339	63.347	5.473	14.070	3.158	4.807	881

2. Количество скота, которое крестьяне имѣли право пасти на дворскихъ земляхъ въ 1889 и въ 1902 г. г.

НАЗВАНІЯ ГУБЕРНІЙ	Въ 1889 г. (по свѣд. Варш. Стат. Ком.)					Въ 1902 г. (по свѣд. ком. сен. Подгородникова)				
	Число усадебъ, пользовавшихся пастбищн. сервит.			Количество скота, кото- рое крест. имѣли право пасти на двор. земляхъ		Число усадебъ, пользовавшихся пастбищн. сервит.			Количество скота, кото- рое крест. имѣли право пасти на двор. земляхъ	
	Только пастбищ- нымъ	Пастбищ. и лѣснымъ вмѣстѣ	И т о г о	Все- го ¹⁾	На 1 усадь- бу	Только пастбищ- нымъ	Пастбищ. и лѣснымъ вмѣстѣ	И т о г о	Все- го ¹⁾	На 1 усадь- бу
Варшавская	9.807	9 412	19 219	57.723	3,0	6.529	5.731	12 260	34.140	2,8
Калишская	6.940	13.094	20.034	75 688	3,8	4.147	7.699	11.846	36.012	3,0
Кѣлецкая	6.523	14.796	21.319	67.415	3,2	2.687	6 634	9.321	38 967	4,2
Ломжинская	3.537	10 375	13 912	75.129	5,4	3.204	5.522	8.726	25.171	2,9
Люблинская	3.552	25.612	29.164	145.188	5,0	2.432	20.503	22.935	95.102	4,2
Петроковская	5.060	18.387	23.447	65.503	2,8	1.530	7.376	8.906	36.827	4,1
Плоцкая	6 188	16.569	22 757	89.361	3,9	4.340	7.040	11.380	27.595	2,4
Радомская	5 090	9.485	14.575	58.448	4,0	2.914	5.468	8.382	31.786	3,8
Сувалкская	?	?	?	34.554	?	1.579	1.418	2.997	11.996	4,0
Сѣдлецкая	4.361	13.614	17.975	140.085	7,8	4 332	7.863	12.195	41.388	3,4
Итого въ 10 г. края	51,058 ²⁾	131344 ²⁾	182402 ²⁾	809.094	4,4 ²⁾	33 694	75.254	108948	378984	3,5

3. Количество топлива, которое крестьяне имѣли право получать въ дворскихъ лѣсахъ въ 1902 году—на одну усадьбу.

НАЗВАНІЯ ГУБЕРНІЙ	Число усадебъ, пользовав- шихся лѣсными сервитутами			Количество воевъ дровъ и хвороста, которое крестья- не имѣли право брать въ дворскихъ лѣсахъ	
	Только лѣсными	Лѣсными и пастбищ- ными	И т о г о	Всего	На 1 серви- тутную усадьбу
Варшавская	813	5.731	6.544	239.019	36,5
Калишская	2.689	7.699	10.388	470.551	45,3
Кѣлецкая	1.356	6.634	7.990	398.997	49,9
Ломжинская	406	5.522	5 928	202.535	34,2
Люблинская	3 480	20.503	23.983	2.552.722	106,4
Петроковская	2.508	7.376	9.884	644.745	65,2
Плоцкая	600	7.040	7.640	186.211	24,4
Радомская	913	5.468	6.381	379.067	59,4
Сувалкская	1.701	1 418	3.119	264.118	84,7
Сѣдлецкая	2.441	7.863	10 304	641.511	62,3
Итого въ 10 губерніяхъ края .	16.907	75.254	92 161	5.979.476	64,9

¹⁾ При вычисленіи относительнаго количества всего скота, 10 штукъ овецъ и свиней считалось, по нормѣ принятой Н. П. Обручевымъ въ его „Военно-Статистическомъ Сборникѣ”, за одну штуку крупнаго скота. Ср. XVIII выпускъ „Трудовъ Варшавскаго Статистическаго Комитета”, стр. 15; а равно статью В. М. Егорова „Овцеводство въ Царствѣ Польскомъ”, въ „Хозяинѣ”, 1904 г., № 2, стр. 15. ²⁾ Безъ Сувалкской губерніи.

Таково было положеніе сервитутнаго вопроса въ десяти губерніяхъ Привислинскаго края въ 1902 году. Что-же касается современнаго состоянія этого вопроса, то это вполне ясно усматривается изъ нижеслѣдующихъ цифровыхъ данныхъ въ краѣ за 1906 годъ.

Именно:

По Варшавской губерніи было имѣній, обремененныхъ сервитутами: въ Блонскомъ уѣздѣ 16, въ Варшавскомъ 13, во Влоцлавскомъ 66, въ Гостынинскомъ 13, въ Гроецкомъ 17, въ Кутновскомъ 32, въ Ловичскомъ 3, въ Нешавскомъ 46, въ Ново-Минскомъ 21, въ Плонскомъ 15, въ Пултускомъ 29, въ Радиминскомъ 9, въ Скерневицкомъ 5, въ Сохачевскомъ 9, итого въ губерніи 294, (при общемъ числѣ имѣній 1575).

По Калишской губерніи было имѣній, обремененныхъ сервитутами: въ Велюнскомъ уѣздѣ 52, въ Калишскомъ 61, въ Кольскомъ 14, въ Конинскомъ 10, въ Ленчицкомъ 25, въ Слупецкомъ 22, въ Сѣрадзскомъ 55, въ Турекскомъ 18, итого въ губерніи 257, (при общемъ числѣ имѣній 878).

По Кѣлецкой губерніи было имѣній, обремененныхъ сервитутами: въ Андреевскомъ уѣздѣ 12, во Влоцковскомъ 25, въ Кѣлецкомъ 10, въ Мѣховскомъ 22, въ Олькушскомъ 7, въ Пинчовскомъ 20, въ Стопницкомъ 52, итого въ губерніи 148, (при общемъ числѣ имѣній 606).

По Ломжинской губерніи было имѣній, обремененныхъ сервитутами: въ Кольненскомъ уѣздѣ 8, въ Ломжинскомъ 35, въ Мазовецкомъ 24, въ Маковскомъ 10, въ Островскомъ 13, въ Остроленкскомъ 4, въ Щучинскомъ 31, итого въ губерніи 125, (при общемъ числѣ имѣній 340).

По Люблинской губерніи было имѣній, обремененныхъ сервитутами: въ Бѣлгорайскомъ уѣздѣ 16, въ Грубешовскомъ 21, въ Замостскомъ 36, въ Красноставскомъ 27, въ Любартовскомъ 14, въ Люблинскомъ 4, въ Ново Александрійскомъ 9, въ Томашовскомъ 24, въ Холмскомъ 22, въ Яновскомъ 12; итого въ губерніи 185, (при общемъ числѣ имѣній 651).

По Петроковской губернии было имѣній, обремененныхъ сервитутами: въ Бендинскомъ уѣздѣ 10, въ Брезинскомъ 5, въ Ласкомъ 59, въ Лодзинскомъ 3, въ Новорадомскомъ 44, въ Петроковскомъ 29, въ Равскомъ 14, въ Ченстоховскомъ 18, итого въ губернии 182, (при общемъ числѣ имѣній 696).

По Плоцкой губернии было имѣній, обремененныхъ сервитутами: въ Липновскомъ уѣздѣ 112, въ Млавскомъ 39, въ Плоцкомъ 70, въ Праснышскомъ 49, въ Рышинскомъ 93, въ Серпецкомъ 18, въ Цѣхановскомъ 39, итого въ губернии 420, (при общемъ числѣ имѣній 1.120).

По Радомской губернии было имѣній, обремененныхъ сервитутами: въ Илжецкомъ уѣздѣ 3, въ Козеницкомъ 3, въ Конскомъ 19, въ Опатовскомъ 15, въ Опоченскомъ 19, въ Радомскомъ 4, въ Сандомирскомъ 14, итого въ губернии 77, (при общемъ числѣ имѣній 607).

По Сувалкской губернии было имѣній, обремененныхъ сервитутами: въ Августовскомъ уѣздѣ 30, во Владиславовскомъ 2, въ Волковышскомъ 13, въ Кальварійскомъ 13, въ Маріампольскомъ 6, въ Сейнскомъ 38, въ Сувалкскомъ 6, итого въ губернии 108, (при общемъ числѣ имѣній 427).

По Сѣдлецкой губернии было имѣній, обремененныхъ сервитутами: въ Бѣльскомъ уѣздѣ 19, въ Венгровскомъ 11, во Влодавскомъ 22, въ Гарволинскомъ 13, въ Константиновскомъ 9, въ Луковскомъ 6, въ Радинскомъ 19, въ Соколовскомъ 5, въ Сѣдлецкомъ 12, итого въ губернии 116, (при общемъ числѣ имѣній 517).

А всего въ десяти губерніяхъ Привислинскаго края, частныхъ имѣній, обремененныхъ сервитутами было къ началу 1907 года — 1.912, что (при общемъ числѣ имѣній въ краѣ 7.417) составляетъ 25,8%.

ОТДѢЛЪ III.

ЧЕРЕЗПОЛОСНОСТЬ

ВЪ ДЕСЯТИ ГУБЕРНІЯХЪ ПРИВИСЛИНСКАГО КРАЯ.

Въ нѣкоторой связи съ вопросомъ о сервитутахъ стоитъ вопросъ о такъ называемой черезполосности. Дѣло въ томъ, что разверстаніе сервитутовъ и замѣна ихъ на землю и лѣсъ перѣдко приводятъ къ другому неудобству—къ черезполосицѣ. Этому вопросу касались многіе мѣстные комитеты о нуждахъ сельско-хозяйственной промышленности, а кромѣ того тотъ-же вопросъ свое время (въ 1903 году) дебатировался въ обществѣ исторіи и права при Императорскомъ Варшавскомъ Университетѣ и ему былъ посвященъ спеціальнѣй докладъ М. Д. Скрябина — члена нашего Комитета, принимавшаго дѣятельное участіе въ трудахъ Комисіи для изслѣдованія современнаго состоянія крестьянскаго дѣла въ губерніяхъ Царства Польскаго.

Изъ трудовъ мѣстныхъ комитетовъ о нуждахъ сельско-хозяйственной промышленности приведемъ, на примѣръ, нѣкоторыя соображенія изъ Г. А. Езиоранскаго „объ устраненіи черезполосности“ (по Петроковскому Губернскому Комитету). „Существуетъ, говоритъ онъ, три ступени округленія межъ: первая ступень—это *консолидація*, употребля-

емая въ Нассауской провинціи и вообще почти во всей южной Германіи. Она лишь случайно занимается собираніемъ участковъ въ одно цѣлое и крайне рѣдко перенесеніемъ существующихъ строеній на новые участки. Цѣль, къ которой стремится она, это, съ одной стороны, созданіе независимости хозяйства отъ смежныхъ владѣній, посредствомъ проведенія дорогъ ко всѣмъ участкамъ,—съ другой-же, выпрямленіе очертанія участковъ, облегчающее правильную обработку полей. Этотъ видъ округленія можетъ считаться удовлетворительнымъ лишь при преобладаніи весьма мелкихъ владѣній. Вторая ступень—это *коммассація*, исполненная въ Саксоніи и всей Сѣверо-Западной Германіи. Кромѣ тѣхъ цѣлей, которыми удовлетворяетъ консолидація, она преслѣдуетъ округленіе межъ, т. е. собираніе всѣхъ участковъ каждаго владѣнія въ одно цѣлое. При всей радикальности округленія межъ въ видѣ коммассаціи, расселеніе соединялось, однако, съ этой мѣрой въ Сѣверо-Западной Германіи весьма рѣдко, такъ какъ, при сплоченныхъ въ одно цѣлое участкахъ каждаго владѣнія, значительное разстояніе полей отъ усадебныхъ строеній не столько обременяетъ крестьянъ, въ особенности менѣе зажиточныхъ и малоземельныхъ, сколько дорого обходящаяся перестройка усадебныхъ строеній на новые надѣлы. Наконецъ, третью, самую полную и совершенную ступень округленія составляетъ *колонизація*, при которой проведены дороги и выпрямлены фигуры, какъ при консолидаціи, собраны въ одно цѣлое всѣ полевые участки каждаго владѣнія, кромѣ усадебныхъ, какъ при коммассаціи, и сверхъ того еще произведено расселеніе, т. е. перенесены всѣ строенія каждаго крестьянина на его новый надѣлъ, такъ что все владѣніе находится въ полнѣйшемъ округленіи. Этотъ порядокъ нашелъ примѣненіе въ Познани, Восточной и Западной Пруссіи, гдѣ правительство менѣе считалось съ желаніями населенія, нежели съ общимъ уровнемъ благосостоянія”. Въ отношеніи губерній Царства Польскаго г. Езіоранскій высказывается, что консолидація не доставитъ здѣсь достаточно условій экономической независимости крестьянскимъ владѣніямъ; съ другой стороны, какъ ни желательно полная колонизація, но она вызываетъ сопряженныя съ расселеніемъ издержки для крестьянъ по перестройкѣ строеній; поэтому для экономического подѣ-

ема крестьянъ губерній Царства Польскаго округленіе межъ будетъ уже составлять огромный шагъ впередъ, хотя бы всѣ строенія даннаго селенія остались нетронутыми на мѣстѣ¹⁾).

Въ докладѣ же М. Д. Скрыбина „О мѣрахъ къ устраненію и ограниченію черезполосности земель въ губерніяхъ Царства Польскаго” указывалось на то, что устраненіе и ограниченіе ея можетъ быть достигнуто путемъ коммассаціи крестьянскихъ земель. Коммассація принимаетъ два вида: 1) отведенія усадебъ къ одному мѣсту, и 2) отведенія ихъ къ нѣсколькимъ мѣстамъ по угодьямъ. Въ первомъ случаѣ результатомъ является такъ называемое колоніальное (хуторное) устройство, и черезполосность совершенно устраняется; во второмъ случаѣ заводится упорядоченное сельское устройство, и черезполосность существенно ограничивается. Въ виду дробной разнокачественности земли и косности крестьянъ, нѣтъ возможности всегда требовать колоніальнаго устройства; въ иныхъ случаяхъ придется довольствоваться и сельскимъ устройствомъ, какъ подготовительнымъ состояніемъ. За районъ коммассаціи слѣдуетъ принять селеніе; за единицу ея—не усадьбу, имѣющую въ настоящее время только формально-юридическое значеніе, но земельный участокъ, находящійся во владѣніи одного лица. Для проведенія коммассаціи необходимо предварительное разрѣшеніе всѣхъ споровъ о границахъ, пріостановка по отношенію къ крестьянскому лѣсу (за исключеніемъ защитныхъ лѣсовъ) закона о лѣсной охранѣ, разверстаніе общихъ между селеніями лѣсовъ и сервитутовъ”²⁾).

¹⁾ См. Труды мѣстныхъ Комитетовъ о нуждахъ сельско-хозяйственной промышленности, LI, Привислинскій край, Спб., 1903, стр. 673—681: докладъ І. А. Езіоранскаго объ устраненіи черезполосности.

²⁾ См. докладъ М. Д. Скрыбина „о мѣрахъ къ устраненію и ограниченію черезполосности земель въ губерніяхъ Царства Польскаго—въ Запискахъ Общества Исторіи, Филологіи и Права при Императорскомъ Варшавскомъ Университетѣ, вып. 3, 1904 г., стр. 6—11.

Ср. также статьи: В. К. „о мѣрахъ къ устраненію черезполосицы”, Варш. Дн. 1906 г., № 84; С. А. Шпилева, справки по крестьянскому вопросу, III, черезполосность, Варш. Дн. 1906 г. № 142.

Исторія правительственныхъ мѣръ для борьбы съ черезполосностью мелкаго (крестьянскаго) землевладѣнія въ Царствѣ Польскомъ распадается на два періода, рубежомъ между которыми необходимо поставить моментъ изданія Высочайшихъ указовъ 19 февраля 1864¹⁾.

(Періодъ первый (1835—1864 г.г.).

Въ сознаніи всего вреда, причиняемаго черезполоснымъ владѣніемъ, Правительство съ давняго времени заботилось объ уничтоженіи этого вреднаго явленія и о рациональномъ устройствѣ крупнаго и мелкаго землевладѣнія въ Царствѣ Польскомъ. Хотя уже съ 1820 года началось постепенное колониальное устройство въ казенныхъ селеніяхъ, но первымъ законодательнымъ актамъ въ этомъ направленіи является Высочайшій указъ 4 (16) октября 1835 года (Дн. Зак. Ц. П. т. XVIII ст. 322) объ устройствѣ казенныхъ имѣній, поступающихъ въ частную собственность по пожалованію, въ которыхъ производилось очиншеваніе, т. е. переводъ крестьянъ съ издѣльной повинности (барщины) на денежную (чиншъ), при чемъ крестьянамъ отводились усадьбы въ одномъ, рѣдко въ двухъ или въ большемъ числѣ участковъ.

Въ развитіе означеннаго указа въ 1841 и 1847 г.г. изданы были особыя инструкціи для чиновъ Главной Коммисіи Финансовъ, коими производились операціи по устройству пожалованныхъ имѣній. Главныя указанія, преподанныя въ этихъ инструкціяхъ,—слѣдующія: Сельскою хозяйственною единицею, обратившею на себя заботу Правительства въ дѣлѣ устраненія черезполосности, было принято „имѣніе”. Устройство имѣнія должно быть колониальное, дабы тѣмъ, съ одной стороны, предотвратить вредныя для земледѣлія послѣдствія общиннаго владѣнія, а съ другой, предоставить всякому участку болѣе удобныя для веденія хозяйства границы. Крестьянскія земли рекомендовалось отдѣлять отъ фольварочныхъ и другихъ, дабы этимъ устранить вред-

¹⁾ См. Дѣла Особой Коммисіи, учрежденной съ Высочайшаго соизволенія, для изслѣдованія крестьянскаго дѣла въ губерніяхъ Царства Польскаго, состоявшей подъ предсѣдательствомъ сенатора И. Г. Подгородникова. Объяснительная записка къ проекту Положенія объ устраненіи черезполосности въ крестьянскомъ землевладѣніи губерній Царства Польскаго, 1901, стр. 35—54.

ную для земледѣльческаго хозяйства черезполосность и опредѣлить каждому владѣнію, сколь возможно, удобнѣйшія въ хозяйственномъ отношеніи границы, но съ отводомъ для каждаго отдѣльнаго владѣнія пахатной земли, луга и пастбища. При размежеваніи крестьянскихъ земель инструкціею требовалось колониальное раздѣленіе ихъ между крестьянами съ тѣмъ, „чтобы каждый хозяинъ получилъ свои луга и огороды въ одной нераздѣльной округности“. Колониальное устройство должно было происходить по добровольному соглашенію крестьянъ, но и тѣмъ крестьянамъ, которые не пожелали раздѣлиться колониально, должны были отводиться участки такимъ образомъ, „чтобы и они могли быть впоследствии устроены, какъ колонисты“. Деревни, устроенныя колониально, могли требовать новаго раздѣленія ихъ земель, „но отнюдь не измѣняя колониальнаго порядка на многопольную систему“.

Приведенныя мѣры однако относились только къ крестьянамъ казенныхъ и маіоратныхъ имѣній и не касались хлѣбопашцевъ въ имѣніяхъ частныхъ. Между тѣмъ, какъ первые считались безерочными арендаторами воздѣлываемыхъ ими земель съ правомъ передачи по наследству и продажи таковыхъ, — послѣдніе, по прежнему, оставались безправными и безземельными рабочими на земляхъ помѣщика, вполне зависѣвшими отъ произвола послѣдняго. Рѣзкая разница между безправнымъ положеніемъ крестьянъ во владѣльческихъ имѣніяхъ и обеспеченнымъ во всѣхъ отношеніяхъ бытомъ хлѣбопашцевъ на земляхъ казенныхъ обратила на себя вниманіе Императора Николая I-го. Высочайшимъ указомъ 26 мая (7 іюня) 1846 года земли дворскихъ имѣній, находившіяся изстари въ пользованіи хлѣбопашцевъ, впервые признаны „крестьянскими“, т. е. подлежащими пользованію только крестьянъ; вмѣстѣ съ симъ было воспрещено удаленіе поселянъ изъ имѣній по произволу помѣщика и уменьшеніе и перемѣна крестьянскихъ участковъ.

16-го октября 1858 года б. Сов. Упр. Ц. П. было издано положеніе о сдѣлкахъ по очиншеванію въ частныхъ имѣніяхъ. Этимъ законоположеніемъ между прочимъ установлено, что при возобновленіи срочныхъ чиншевыхъ контрактовъ, заключенныхъ до 1858 года, вла-

дѣльцу предоставлялось отдать хлѣбопашцамъ или тѣ самые участки, кои они занимали до того времени, или другіе соотвѣтственной стоимости. Эта послѣдняя мѣра мотивировалась слѣдующимъ образомъ: „Могутъ быть случаи, что владѣлецъ отдалъ поселянамъ по срочному контракту земли, находящіяся въ черезполосномъ владѣніи съ фольварочными, въ томъ предположеніи, что по истеченіи срока контрактамъ будетъ въ правѣ отобрать эти земли обратно; какъ же нынѣ воспрещено Правительствомъ удалять поселянъ изъ занимаемыхъ ими усадьбъ, то надлежитъ, какъ для совершеннаго отдѣленія крестьянскихъ участковъ отъ фольварочныхъ, такъ и для сосредоточенія сихъ послѣднихъ, по истеченіи срока контрактамъ, допускать обмѣнъ занимаемыхъ поселянами участковъ, гдѣ того требуетъ необходимо самая мѣстность, впрочемъ безъ всякаго для нихъ ущерба и согласно съ экономическими видами”.

Практическая непригодность постановленія 1858 года, а также не имѣвшій никакого значенія по отношенію къ хозяйственному устройству крестьянъ указъ отъ 4 (16) мая 1861 года объ окупѣ заставили Правительство принять новую, болѣе рѣшительную мѣру: 24 мая (5 іюня) 1862 года послѣдовалъ Высочайшій указъ объ обязательномъ очиншеваніи. Положеніе объ обязательномъ очиншеваніи вновь вносить въ это дѣло тѣ принципы, которые красною нитью идутъ черезъ всѣ мѣропріятія Правительства, направленные къ устройству казенныхъ и маіоратныхъ крестьянъ, и независимо отъ распоряженій фискальнаго характера, обращаютъ серьезное вниманіе на ихъ экономическое устройство. Вся третья глава указа 24-го мая 1862 года (ст. ст. 29 до 44 включительно) посвящена вопросу объ обязательномъ уничтоженіи черезполосицы, или, по крайней мѣрѣ, возможно большому сокращенію ея при поземельномъ устройствѣ крестьянъ. Во главѣ этой изложены: „Правила объ отдѣленіи, по правительственному распоряженію, земледѣльческихъ усадьбъ отъ дворскихъ земель, а также о раздѣлѣ общихъ угодій и упраздненіи сервитутовъ и пользованій”. По этимъ правиламъ, общее пространство принадлежащихъ крестьянамъ земель не могло быть при разверстаніи уменьшаемо въ ихъ цѣнности. Для опредѣленія обмѣнной стоимости пахатныхъ полей, луговъ

и пастбищъ установлена была классификація, правила о примѣненіи которой были изложены въ особомъ приложеніи. Классификація эта основана была на оцѣнкѣ доходности угодій не въ деньгахъ, а въ извѣстномъ количествѣ гарнцевъ ржи, представляющемъ чистый доходъ съ морга земли разныхъ угодій и ихъ классовъ. При обмѣнѣ земель крестьянамъ, безъ ихъ согласія, нельзя было давать за хорошія земли столько худшихъ, чтобы пространство послѣднихъ превосходило болѣе, чѣмъ на половину пространство прежнихъ крестьянскихъ земель. Нельзя было также за худшія земли давать, безъ согласія крестьянъ, столько лучшихъ, чтобы новые надѣлы заключали менѣе, чѣмъ двѣ трети прежнихъ. Въ обмѣнѣ за чистыя угодья нельзя было давать зарослей въ размѣрѣ, превосходящемъ одну треть всего пространства каждой усадьбы.

Несомнѣнно, не случись прискорбныхъ событій 1863 года, и найдя мѣстные землевладѣльцы въ себѣ силы отнести къ вышеуказанному мѣрамъ Правительства со спокойнымъ чувствомъ разумнаго хозяина, крестьянское землевладѣніе края въ настоящее время было бы устроено колониально, какъ то совершилось по отношенію къ громадному большинству казенныхъ и маіоратныхъ имѣній. Но наступили для края мятежные дни 1863 года, душою которыхъ стали представители крупнаго землевладѣнія (шляхта и духовенство), тогда какъ мелкіе земледѣльцы (барщинные крестьяне) остались вѣрными Престолу.

Періодъ второй (съ 1864 года).

Указы 19 февраля 1864 года не могли сразу во всей подробности предусмотрѣть и опредѣлить мѣропріятія, необходимыя для окончательнаго устройства крестьянъ и ихъ хозяйства на дарованныхъ имъ земляхъ. Однако и эти указы не могли умолчать о вопросѣ черезполосности. Въ указѣ первомъ, „объ устройствѣ крестьянъ” содержатся по этому предмету слѣдующія статьи: „Ст. 22. Съ обнародованія настоящаго указа дома и строенія крестьянъ, владѣющихъ усадьбами, въ коихъ заключается не менѣе трехъ морговъ, а равно усадьбами, меньшаго размѣра, въ чертѣ селенія расположенными, не могутъ быть переносимы на другія мѣста, хотя бы даже въ видахъ уничтоженія черезполосности дворовыхъ полей съ крестьянскими, иначе, какъ съ

согласія самихъ усадебниковъ. Относительно же перенесенія крестьянскихъ домовъ и строеній съ усадьбъ, заключающихъ въ себѣ менѣе трехъ морговъ и расположенныхъ внѣ черты селенія, будутъ изданы особыя правила". „Ст. 23. Крестьяне могутъ во всѣхъ случаяхъ, когда найдутъ это для себя выгоднымъ, входить въ соглашенія по предмету обмѣна земель, приобретаемыхъ ими въ собственность, какъ между собою, такъ и съ владѣльцами имѣній". „Ст. 24. Если по любовнаго соглашенія по предмету, означенному въ ст. 23-ей, не состоялось, то, въ видахъ уничтоженія чрезполосности, допускаются въ имѣніяхъ, окончательно еще не устроенныхъ по правиламъ объ очиншеваніи, принудительное разверстаніе и обмѣнъ земель по требованію одной стороны, т. е. владѣльцевъ тѣхъ имѣній или крестьянъ, но съ тѣмъ, чтобы общее пространство приобретаемой крестьянами въ собственность земли не подвергалось черезъ это уменьшенію и чтобы имъ не были отводимы худшія земли взамѣнъ лучшихъ. Случаи, въ которыхъ требованіе одной стороны о разверстаніи и обмѣнѣ земель признается для другой стороны обязательнымъ, а равно порядокъ производства этого рода дѣлъ и правила о раздѣлѣ общихъ пастбищъ, опредѣлены будутъ особо". Въ свою очередь указъ того же года объ устройствѣ сельскихъ гминъ, опредѣляя права гминныхъ и сельскихъ сходовъ, предусматриваетъ возможность обмѣна и разверстанія общихъ гминныхъ земель, раздѣла на подворные участки земель, состоящихъ въ общемъ пользованіи селенія, и разверстаніе общихъ, одного селенія съ владѣльцемъ имѣнія или другими деревнями, пастбищъ и предоставляетъ рѣшеніе по этого рода дѣламъ двумъ третямъ лицъ, имѣющихъ право голоса на гминномъ или сельскомъ сходѣ (ст. ст. 20, 104 и 107). Наконецъ, указомъ о введеніи въ дѣйствіе новыхъ о крестьянахъ постановленій, засвидѣтельствованіе добровольныхъ сдѣлокъ между крестьянами и владѣльцами по означеннымъ дѣламъ возлагается на крестьянскія учрежденія.

Учредительный Комитетъ, на который было возложено введеніе въ дѣйствіе указовъ 19-го февраля 1864 года и изданіе въ развитіе сихъ указовъ распоряженій, направленныхъ къ окончательному устройству быта крестьянъ, издалъ цѣлый рядъ постановленій, представля-

ющихъ интересъ, какъ по цѣли ихъ изданія, такъ и по ихъ мотивировкѣ. Постановленіе о поземельныхъ правахъ поселянъ различныхъ наименованій (13 мая 1864 г. ст. 71 П. У. К.) разъясняетъ и опредѣляетъ поземельныя права копяржей, выробниковъ, паробковъ, дворовыхъ служителей и крестьянъ, пользующихся землею „изъ навоза“ („съ гною или на odrobek). Седьмого іюня 1864 года (ст. 118 П. У. К.) были утверждены правила о порядкѣ разбора дѣлъ о поземельныхъ правахъ крестьянъ въ Царствѣ Польскомъ. Глава V-ая этихъ правилъ посвящена порядку дѣйствій по засвидѣтельствуванію и утвержденію добровольныхъ сдѣлокъ. Постановленіемъ 3-го августа 1864 года (ст. 127 П. У. К.) опредѣлено, что добровольныя сдѣлки, о которыхъ упоминается выше, свидѣлствуются участковыми комиссарами и представляются ими въ комисіи по крестьянскимъ дѣламъ, а сіи послѣднія представляютъ со своими заключеніями на окончательное распоряженіе Учредительнаго Комитета. Постановленіемъ 29-го августа 1864 года (экстр. журн. ст. 3) участковымъ комиссарамъ и комисіямъ по крестьянскимъ дѣламъ вмѣняется въ обязанность содѣйствовать съ своей стороны заключенію, на основаніи 23-ей статьи указа объ устройствѣ крестьянъ, добровольныхъ соглашеній между владѣльцами и крестьянами въ тѣхъ случаяхъ, когда возвращеніе крестьянамъ неправильно обмѣненныхъ земель возстановляетъ прежнюю, крайне дробную, черезполосность крестьянскихъ земель съ фольварками. Постановленіе 8-го мая 1865 года (экстр. журн. ст. 32) объ устраненіи недоразумѣній при возстановленіи правъ крестьянъ по неправильнымъ обмѣнамъ, однимъ изъ особыхъ препятствій, по коимъ можетъ быть отказано крестьянамъ въ возстановленіи прежняго ихъ надѣла, отобраннаго по неправильно совершенному обмѣну, признаетъ черезполосность крестьянскихъ надѣловъ съ фольварковыми землями, ведущую къ общему разстройству помѣщичьяго и крестьянскаго хозяйства. Седьмого августа 1865 года (ст. 406 П. У. К.) издана инструкція для руководства экономическихъ ассесоровъ при отводѣ къ однимъ мѣстамъ участковъ коморниковъ въ казенныхъ имѣніяхъ. 21-го августа 1865 года (ст. 419) Учредительный Комитетъ, на основаніи Высочайшаго повелѣнія 6-го августа 1865 года, издалъ пра-

вила, для разверстанія земель и перенесенія строеній малоземельныхъ крестьянскихъ усадебъ. Правила, изданныя въ развитіе сего Высочайшаго повелѣнія, существеннаго значенія для разрабатываемаго вопроса не имѣютъ; достаточно упомянуть, что возведеніе новыхъ для крестьянъ строеній или перестройка старыхъ домовъ, а равно всѣ расходы межевого производства были возложены на владѣльца имѣнія, какъ извлекающаго наибольшія выгоды отъ регуляціи фольварочныхъ полей и земель устраненіемъ изъ нихъ вкрапленныхъ крестьянскихъ усадебъ. Правила объ обязательномъ разверстаніи усадебныхъ участковъ и перенесеніи строеній 4-го мая 1866 года (ст. 630 II. У. К.) были распространены на усадебныя, поступающія въ собственность горнозаводскихъ рабочихъ. Затѣмъ, до конца 1871 года никакихъ законоположеній, имѣющихъ прямое, непосредственное отношеніе къ вопросу объ обмѣнѣ земель для уничтоженія черезполосности, издаваемо не было, но въ частныхъ случаяхъ Учредительный Комитетъ находилъ необходимымъ утверждать обязательныя разверстанія и замѣны полученныхъ крестьянами, въ силу указа 19-го февраля 1864 года, земель, для болѣе удобнаго устройства хозяйства.

31-го октября 1875 годъ состоялось Высочайшее повелѣніе по вопросу о порядкѣ засвидѣтельствованія и утвержденія соглашеній, заключаемыхъ между крестьянами объ обмѣнѣ однихъ земельныхъ участковъ на другіе. Этимъ Высочайшимъ повелѣніемъ установлено, что договоры между крестьянами объ отчужденіи, посредствомъ мѣны земель и усадебъ, пріобрѣтенныхъ ими на основаніи указовъ 19 февраля 1864 года, должны быть совершаемы тѣмъ порядкомъ, какой установленъ вообще для отчужденія означенныхъ крестьянскихъ земель. Заключаемыя же крестьянами, въ силу ст. 23-ей указа 19 февраля 1864 года, сдѣлки объ обмѣнѣ земельныхъ участковъ для уничтоженія черезполосности подлежатъ засвидѣтельствованію и утвержденію мѣстныхъ учрежденій по крестьянскимъ дѣламъ въ порядкѣ, установленномъ постановленіемъ Учредительнаго Комитета 25 іюня 1864 года (ст. 118). 29 декабря 1875 года Высочайше утверждены правила объ обязательномъ разверстаніи и обмѣнѣ черезполосныхъ земель и раздѣлѣ общихъ пастбищъ между владѣльцами имѣній и крестьянами.

По этимъ правиламъ требованія о разверстаніи и обмѣнѣ черезполосныхъ земель могли быть предъявляемы: а) владѣльцемъ имѣнія, б) крестьянами и в) какъ той, такъ и другой сторонами. Требованіе со стороны крестьянъ должно было быть заявлено по приговору не менѣе, какъ $\frac{2}{3}$ всѣхъ крестьянъ; не желающіе разверстанія или обмѣна имѣли право представить свои возраженія. Если обмѣнъ касался только нѣкоторыхъ усадебниковъ, то требованіе объ этомъ могло быть заявлено только при согласіи всѣхъ этихъ усадебниковъ. Обязательному разверстанію и обмѣну не подлежали: 1) земли усадьбъ, устроенныхъ колоніально по правиламъ объ очиншеваніи; 2) земли, коими крестьяне владѣли на правѣ вѣчной аренды; 3) земли всѣхъ усадьбъ, подходившихъ подъ дѣйствіе указа 26 мая 1846 года, за исключеніемъ случаевъ, указанныхъ особо; 4) всѣ земли, составляющія одинъ нераздѣльный участокъ съ крестьянскою усадебною осѣдлостью, обязательный переносъ коей ни въ какомъ случаѣ не допускался и 5) земли малоземельныхъ усадьбъ, подлежавшихъ разверстанію по особымъ правиламъ. Изъ земель же, хотя бы и подходившихъ подъ дѣйствіе указа 1846 года, обязательному обмѣну подлежали: 1) крестьянскіе луга и пастбища и мелкіе участки пахатной земли, лежащіе отдѣльно отъ крестьянскихъ полевыхъ угодій среди дворскихъ земель и 2) крестьянскіе луга и пахатныя земли, лежащіе мелкими участками среди дворскаго лѣса¹⁾.

Таковы были правительственныя мѣры для борьбы съ черезполосностью мелкаго, крестьянскаго землевладѣнія. Что-же касается современнаго состоянія вопроса о черезполосности болѣе крупнаго, частнаго, дворскаго землевладѣнія, то лучше и нагляднѣе всего это усматривается изъ нижеслѣдующихъ цифровыхъ данныхъ о черезполосности частныхъ имѣній за 1906 годъ. Именно:

¹⁾ См. Объяснительную Записку къ проекту Положенія объ устраненіи черезполосности въ крестьянскомъ землевладѣніи Царства Польскаго, 1901, стр. 35—54: Обзоръ мѣропріятій Правительства для борьбы съ черезполосностью въ Царствѣ Польскомъ.

По Варшавской губернии было черезполосныхъ частныхъ имѣній: въ Блонскомъ уѣздѣ 3, въ Варшавскомъ 3, во Влоцлавскомъ 27, въ Гостынинскомъ 11, въ Гроецкомъ 25, въ Кутновскомъ 1, въ Ловичскомъ 2, въ Нешавскомъ 12, въ Ново-Минскомъ 14, въ Плонскомъ 8, въ Пултускомъ 15, въ Радиминскомъ 3, въ Скерневицкомъ 1, въ Сохачевскомъ 5, итого въ губернии 130, (при общемъ числѣ имѣній 1.575).

По Калишской губернии было черезполосныхъ частныхъ имѣній: въ Велюнскомъ уѣздѣ 29, въ Калишскомъ 12, въ Кольскомъ 2, въ Конинскомъ 8, въ Ленчицкомъ 26, въ Слупецкомъ 12, въ Сѣрадзскомъ 20, въ Турекскомъ 15, итого въ губернии 124, (при общемъ числѣ имѣній 878).

По Кѣлецкой губернии было черезполосныхъ частныхъ имѣній: въ Андреевскомъ уѣздѣ 14, во Влоцковскомъ 8, въ Кѣлецкомъ 9, въ Мѣховскомъ 6, въ Олькушскомъ 7, въ Пинчовскомъ 11, въ Стопницкомъ 35, итого въ губернии 90, (при общемъ числѣ имѣній 606).

По Ломжинской губернии было черезполосныхъ частныхъ имѣній: въ Кольненскомъ уѣздѣ 0, въ Ломжинскомъ 57, въ Мазовецкомъ 7, въ Маковскомъ 3, въ Островскомъ 8, въ Остроленкскомъ 0, въ Щучинскомъ 10, итого въ губернии 85, (при общемъ числѣ имѣній 340).

По Люблинской губернии было черезполосныхъ частныхъ имѣній: въ Бѣлгорайскомъ уѣздѣ 5, въ Грубешовскомъ 22, въ Замостскомъ 14, въ Красноставскомъ 10, въ Любартовскомъ 9, въ Люблинскомъ 10, въ Ново-Александрійскомъ 2, въ Томашовскомъ 14, въ Холмскомъ 9, въ Яновскомъ 7, итого въ губернии 102, (при общемъ числѣ имѣній 651).

По Петроковской губернии было черезполосныхъ частныхъ имѣній: въ Бендинскомъ уѣздѣ 5, въ Брезинскомъ 2, въ Ласкомъ 42, въ Лодзинскомъ 3, въ Новорадомскомъ 23, въ Петроковскомъ 32, въ Равскомъ 17, въ Ченстоховскомъ 7, итого въ губернии 131, (при общемъ числѣ имѣній 696).

По Плоцкой губернии было черезполосныхъ частныхъ имѣній: въ Липновскомъ уѣздѣ 39, въ Млавскомъ 20, въ Плоцкомъ 51, въ Праньшскомъ 85, въ Рышинскомъ 68, въ Серпецкомъ 42, въ Цѣхановскомъ 22, итого въ губернии 327, (при общемъ числѣ имѣній 1.120).

По *Радомской губернии* было черезполосных частных имѣній: въ Илжецкомъ уѣздѣ 5, въ Козеницкомъ 5, въ Конскомъ 15, въ Опатовскомъ 18, въ Опоченскомъ 7, въ Радомскомъ 2, въ Сандомирскомъ 28, итого въ губернии 80, (при общемъ числѣ имѣній 607).

По *Сувалкской губернии* было черезполосных частных имѣній: въ Августовскомъ уѣздѣ 12, во Владиславовскомъ 0, въ Волковышскомъ 0, въ Кальварійскомъ 3, въ Маріампольскомъ 18, въ Сейнскомъ 5, въ Сувалкскомъ 0, итого въ губернии 38, (при общемъ числѣ имѣній 427).

По *Сѣдлецкой губернии* было черезполосных частных имѣній: въ Бѣльскомъ уѣздѣ 4, въ Венгровскомъ 2, во Влодавскомъ 6, въ Гарволинскомъ 8, въ Константиновскомъ 10, въ Луковскомъ 10, въ Радинскомъ 10, въ Соколовскомъ 14, въ Сѣдлецкомъ 9, итого въ губернии 73, (при общемъ числѣ имѣній 517).

А всего въ десяти губерніяхъ Привислинскаго края, черезполосных частных имѣній было къ началу 1907 года — 1.180, что (при общемъ числѣ имѣній въ краѣ — 7.417) составляетъ 15,9%.

ОТДѢЛЪ IV.

АРЕНДНЫЯ ОТНОШЕНІЯ ВЪ 10 ГУБЕРНІЯХЪ ПРИВИСЛИНСКАГО КРАЯ.

Арендныя отношенія въ десяти губерніяхъ Царства Польскаго въ 1906 году представлялись въ общихъ чертахъ въ слѣдующемъ видѣ.

По Варшавской губерніи было сдано въ аренду частныхъ земель: въ Блонскомъ уѣздѣ 6.355 десятинь; въ Варшавскомъ уѣздѣ 6.580 десятинь, въ томъ числѣ крестьянамъ 1.584 десятины; во Влоцлавскомъ уѣздѣ 3.675 десятинь, въ томъ числѣ крестьянамъ 366 десятинь; въ Гостынинскомъ уѣздѣ 318 десятинь, въ томъ числѣ крестьянамъ 68 десятинь; въ Гроецкомъ уѣздѣ 3.850 десятинь, въ томъ числѣ крестьянамъ 762 десятины; въ Кутновскомъ уѣздѣ 2.966 десятинь, при чемъ всѣ 2.966 десятинь крестьянамъ; въ Ловичскомъ уѣздѣ 4.966 десятинь, въ томъ числѣ крестьянамъ 135 десятинь; въ Нешавскомъ уѣздѣ 1.346 десятинь, въ томъ числѣ крестьянамъ 1.154 десятины; въ Ново-Минскомъ уѣздѣ 2.176 десятинь, въ томъ числѣ крестьянамъ 434 десятины; въ Плонскомъ уѣздѣ 2.178 десятинь, въ томъ числѣ крестьянамъ 80 десятинь; въ Пултускомъ

уѣздѣ 6.289 десятиныхъ; въ Радиминскомъ уѣздѣ 5.386 десятиныхъ, въ томъ числѣ крестьянамъ 630 десятиныхъ; въ Скерневицкомъ уѣздѣ 75 десятиныхъ; въ Сохачевскомъ уѣздѣ 1.949 десятиныхъ, въ томъ числѣ крестьянамъ 64 десятины; итого въ губерніи 48.109 десятиныхъ, въ томъ числѣ крестьянамъ 8.243 десятины (изъ 563.706 десятиныхъ общаго количества частныхъ земель въ губерніи).

По Калишской губерніи было сдано въ аренду частныхъ земель: въ Велюнскомъ уѣздѣ 7.551 десятина, въ томъ числѣ крестьянамъ 6.244 десятины; въ Калишскомъ уѣздѣ 933 десятины, въ томъ числѣ крестьянамъ 178 десятиныхъ; въ Кольскомъ уѣздѣ 867 десятиныхъ, въ томъ числѣ крестьянамъ 657 десятиныхъ; въ Конинскомъ уѣздѣ 149 десятиныхъ, въ томъ числѣ крестьянамъ 95 десятиныхъ; въ Ленчицкомъ уѣздѣ 1.801 десятина, въ томъ числѣ крестьянамъ 573 десятины; въ Слупецкомъ уѣздѣ 629 десятиныхъ, въ томъ числѣ крестьянамъ 259 десятиныхъ; въ Сѣрадзскомъ уѣздѣ 1.567 десятиныхъ, въ томъ числѣ крестьянамъ 935 десятиныхъ; въ Турекскомъ уѣздѣ 569 десятиныхъ, въ томъ числѣ крестьянамъ 275 десятиныхъ; итого въ губерніи 14.066 десятиныхъ, въ томъ числѣ крестьянамъ 9.216 десятиныхъ (изъ 351.240 десятиныхъ общаго количества частныхъ земель въ губерніи).

По Кѣлецкой губерніи было сдано въ аренду частныхъ земель: въ Андреевскомъ уѣздѣ 6.650 десятиныхъ, въ томъ числѣ крестьянамъ 463 десятины; во Влоцковскомъ уѣздѣ 2.040 десятиныхъ, въ томъ числѣ крестьянамъ 669 десятиныхъ; въ Кѣлецкомъ уѣздѣ 2.059 десятиныхъ, въ томъ числѣ крестьянамъ 1.001 десятина; въ Мѣховскомъ уѣздѣ 3.860 десятиныхъ, въ томъ числѣ крестьянамъ 170 десятиныхъ; въ Олькушскомъ уѣздѣ 1.882 десятины, въ томъ числѣ крестьянамъ 1.532 десятины; въ Пинчовскомъ уѣздѣ 7.257 десятиныхъ, въ томъ числѣ крестьянамъ 374 десятины; въ Стопницкомъ уѣздѣ 4.749 десятиныхъ, въ томъ числѣ крестьянамъ 2.101 десятина; итого въ губерніи 28.497 десятиныхъ, въ томъ числѣ крестьянамъ 6.310 десятиныхъ (изъ 251.208 десятиныхъ общаго количества частныхъ земель въ губерніи).

По Ломжинской губерніи было сдано въ аренду частныхъ земель: въ Кольнецкомъ уѣздѣ 290 десятиныхъ, въ томъ числѣ крестьянамъ ? десятиныхъ; въ Ломжинскомъ уѣздѣ 2.044 десятины, въ томъ числѣ

крестьянамъ 300 десятинь; въ Мазовецкомъ уѣздѣ 1.460 десятинь; въ Маковскомъ уѣздѣ 4.182 десятины, въ томъ числѣ крестьянамъ 253 десятины; въ Островскомъ уѣздѣ 60 десятинь, при чемъ всѣ 60 десятинь крестьянамъ; въ Остроленскомъ уѣздѣ 448 десятинь; въ Щучинскомъ уѣздѣ 183 десятины; итого въ губерніи 8.667 десятинь, въ томъ числѣ крестьянамъ 613 десятинь (изъ 145.078 десятинь общаго количества частныхъ земель въ губерніи).

По Люблинской губерніи было сдано въ аренду частныхъ земель: въ Бѣлгорайскомъ уѣздѣ 14.385 десятинь; въ Грубешовскомъ уѣздѣ 4.266 десятинь; въ Замостскомъ уѣздѣ 18.089 десятинь, въ томъ числѣ крестьянамъ 465 десятинь; въ Красноставскомъ уѣздѣ 5.762 десятины, въ томъ числѣ крестьянамъ 190 десятинь; въ Любартовскомъ уѣздѣ 4.280 десятинь, въ томъ числѣ крестьянамъ 1.064 десятины; въ Люблинскомъ уѣздѣ 3.223 десятины, въ томъ числѣ крестьянамъ 115 десятинь; въ Ново-Александрійскомъ уѣздѣ 8.313 десятинь, въ томъ числѣ крестьянамъ 85 десятинь; въ Томашовскомъ уѣздѣ 2.861 десятина, въ томъ числѣ крестьянамъ 12 десятинь; въ Холмскомъ уѣздѣ 3.623 десятины, въ томъ числѣ крестьянамъ 748 десятинь; въ Яновскомъ уѣздѣ 7.945 десятинь, въ томъ числѣ крестьянамъ 969 десятинь; итого въ губерніи 72.747 десятинь, въ томъ числѣ крестьянамъ 3.648 десятинь (изъ 518.322 десятинь общаго количества частныхъ земель въ губерніи).

По Петроковской губерніи было сдано въ аренду частныхъ земель: въ Бендинскомъ уѣздѣ 1.687 десятинь, въ томъ числѣ крестьянамъ 939 десятинь; въ Брезинскомъ уѣздѣ 2.424 десятины, въ томъ числѣ крестьянамъ 50 десятинь; въ Ласкомъ уѣздѣ 1.556 десятинь, въ томъ числѣ крестьянамъ 380 десятинь; въ Лодзинскомъ уѣздѣ 1.406 десятинь, въ томъ числѣ крестьянамъ 220 десятинь; въ Новорадомскомъ уѣздѣ 5.104 десятины, въ томъ числѣ крестьянамъ 3.341 десятина; въ Петроковскомъ уѣздѣ 1.101 десятина, въ томъ числѣ крестьянамъ 489 десятинь; въ Равскомъ уѣздѣ 1.450 десятинь; въ Ченстоховскомъ уѣздѣ 2.893 десятины, въ томъ числѣ крестьянамъ 827 десятинь; итого въ губерніи 17.621 десятина, въ томъ числѣ крестьянамъ 6.246 десятинь (изъ 318.457 десятинь общаго количества частныхъ земель въ губерніи).

По Плоцкой губернии было сдано въ аренду частныхъ земель: въ Липновскомъ уѣздѣ 669 десятинь, въ томъ числѣ крестьянамъ 189 десятинь; въ Млавскомъ уѣздѣ 1.386 десятинь, въ томъ числѣ крестьянамъ 102 десятины; въ Плоцкомъ уѣздѣ 5.042 десятины; въ томъ числѣ крестьянамъ 159 десятинь; въ Праснышскомъ уѣздѣ 308 десятинь; въ Рыпинскомъ уѣздѣ 3.124 десятины, въ томъ числѣ крестьянамъ 384 десятины; въ Серпецкомъ уѣздѣ 1.514 десятинь, въ томъ числѣ крестьянамъ 74 десятины; въ Цѣхановскомъ уѣздѣ 3.599 десятинь; итого въ губернии 15.642 десятины, въ томъ числѣ крестьянамъ 908 десятинь (изъ 357.599 десятинь общаго количества частныхъ земель въ губернии).

По Радомской губернии было сдано въ аренду частныхъ земель: въ Илжецкомъ уѣздѣ 592 десятины, въ томъ числѣ крестьянамъ 332 десятины; въ Козеницкомъ уѣздѣ 1.638 десятинь, въ томъ числѣ крестьянамъ 769 десятинь; въ Конскомъ уѣздѣ 2.854 десятины, въ томъ числѣ крестьянамъ 514 десятинь; въ Опатовскомъ уѣздѣ 3.715 десятинь, въ томъ числѣ крестьянамъ 287 десятинь; въ Опоченскомъ уѣздѣ 751 десятина, въ томъ числѣ крестьянамъ 373 десятины; въ Радомскомъ уѣздѣ 1.612 десятинь, въ томъ числѣ крестьянамъ 50 десятинь; въ Сандомирскомъ уѣздѣ 3.178 десятинь, въ томъ числѣ крестьянамъ 969 десятинь; итого въ губернии 14.340 десятинь, въ томъ числѣ крестьянамъ 3.294 десятины (изъ 268.312 десятинь общаго количества частныхъ земель въ губернии).

По Сувалкской губернии было сдано въ аренду частныхъ имѣній: въ Августовскомъ уѣздѣ 3.081 десятина, въ томъ числѣ крестьянамъ 225 десятинь; во Владиславовскомъ уѣздѣ 494 десятины, въ томъ числѣ крестьянамъ 150 десятинь; въ Волковышскомъ уѣздѣ 132 десятины; въ Кальварійскомъ уѣздѣ 1.042 десятины; въ Маріампольскомъ уѣздѣ 4.431 десятина, въ томъ числѣ крестьянамъ 174 десятины; въ Сейнскомъ уѣздѣ 4.422 десятины, въ томъ числѣ крестьянамъ 55 десятинь; въ Сувалкскомъ уѣздѣ 444 десятины; итого въ губернии 14.046 десятинь, въ томъ числѣ крестьянамъ 604 десятины, (изъ 157.856 десятинь общаго количества частныхъ земель въ губернии).

По Сѣдлецкой губерніи было сдано въ аренду частныхъ земель: въ Бѣльскомъ уѣздѣ 7.000 десятинъ; въ Венгровскомъ уѣздѣ 6.502 десятины, во Влодавскомъ уѣздѣ 1.980 десятинъ, въ томъ числѣ крестьянамъ 52 десятины; въ Гарволинскомъ уѣздѣ 1.886 десятинъ, въ томъ числѣ крестьянамъ 647 десятинъ; въ Константиновскомъ уѣздѣ 783 десятины; въ Луковскомъ уѣздѣ 1.384 десятины, въ томъ числѣ крестьянамъ 50 десятинъ; въ Радинскомъ уѣздѣ 11.190 десятинъ; въ Соколовскомъ уѣздѣ ? десятинъ; въ Сѣдлецкомъ уѣздѣ 844 десятины, въ томъ числѣ крестьянамъ 180 десятинъ; итого въ губерніи 25.319 десятинъ, въ томъ числѣ крестьянамъ 929 десятинъ (изъ 337.858 десятинъ общаго количества частныхъ земель въ губерніи).

А всего по десяти губерніямъ Привислинскаго края было сдано въ аренду частныхъ земель 259.054 десятины или 7,9%, а въ томъ числѣ крестьянамъ 40.011 десятинъ или 1,2% — изъ 3.269.636 десятинъ общаго количества частныхъ земель въ краѣ.

Что-же касается арендной платы съ десятины дворскихъ земель, то таковая выражалась еще не такъ давно въ слѣдующихъ, конечно, приблизительныхъ цифрахъ:

Арендная плата съ десятины дворскихъ земель (въ рубляхъ) при однолѣтней арендѣ:

съ одной десятины подъ засѣвомъ ржи	16
" " " пшеницы	13
" " " ячменя	18
съ одной десятины подъ засѣвомъ овса	13
" " " картофеля	19

при многолѣтней арендѣ:

съ одной десятины подъ засѣвомъ ржи	15
" " " пшеницы	13
" " " ячменя	14
" " " овса	13
" " " картофеля	15

Арендная плата съ десятины дворскихъ луговъ (въ рубляхъ):	
съ двуукосныхъ луговъ	36
съ одноукосныхъ луговъ	20

Таково, въ общихъ чертахъ, современное состояніе частнаго землевладѣнія въ десяти губерніяхъ Привислинскаго края къ началу 1907 года. Что-же касается историко-сравнительнаго анализа его за прежніе годы, въ связи съ землевладѣніемъ крестьянскимъ, то анализъ этотъ былъ уже нами сдѣланъ въ первой части настоящаго изслѣдованія, въ XXV-мъ выпускѣ „Трудовъ Варшавскаго Статистическаго Комитета“, въ очеркѣ „частной поземельной собственности въ Привислинскомъ краѣ за 1892 и 1901 годы.“

ОТДѢЛЪ V.

УРОЖАЙ 1906 ГОДА

ВЪ ДЕСЯТИ ГУБЕРНІЯХЪ ПРИВИСЛИНСКАГО КРАЯ.

Во избѣжаніе повтореній, мы не касаемся здѣсь болѣе подробно вопроса объ урожаяхъ на частныхъ-владѣльческихъ и крестьянскихъ-надѣльныхъ земляхъ, такъ какъ свѣдѣнія этого рода ежегодно собираются, разрабатываются и публикуются въ изданіяхъ Центрального Статистическаго Комитета Министерства Внутреннихъ Дѣлъ.

Приведемъ лишь, въ цѣляхъ справочныхъ, наиболѣе необходимыя свѣдѣнія по означенному вопросу. Свѣдѣнія эти представляютъ ниже-слѣдующія общія таблицы объ урожаяхъ въ десяти губерніяхъ Царства Польскаго за 1901—1906 годы и въ частности за послѣдній 1906 годъ:

I. Урожай самъ зерновыхъ хлѣбовъ и картофеля за пятилѣтіе съ 1901 по 1906 годъ.

II. Предварительныя данныя Ц. С. К. о сборѣ, посѣвѣ и остаткѣ хлѣбовъ въ 1906 году по 10 губерніямъ Привислинскаго края.

III. Сводная таблица собранныхъ хлѣбовъ и картофеля въ 10 губерніяхъ Царства Польскаго за 1901—1906 годы.

I.

Урожай самъ зерновыхъ хлѣбовъ и картофеля за пятилѣтіе съ 1901 по 1906 годъ

Г У Б Е Р Н І И	Г о д ы	У р о ж а й с а м ъ						
		З е р н о в ы х ъ х л ѣ б о в ъ						К а р т о ф е л я
		Озимая рожь	Озимая пшеница	Яровая рожь	Яровая пшеница	Ячмень	Овесъ	
Варшавская	1901	3,4	3,2	4,1	5,8	7,4	4,8	5,5
	1902	6,1	6,0	4,9	6,6	7,3	5,2	4,9
	1903	5,4	6,0	4,2	3,7	6,5	4,9	2,8
	1904	5,9	6,4	3,4	5,5	5,5	3,2	3,0
	1905	5,4	6,4	4,6	4,9	7,9	5,6	6,2
Калишская	1901	3,2	2,9	4,1	4,9	6,6	4,6	5,4
	1902	6,3	6,4	5,0	6,4	6,9	5,1	5,7
	1903	5,9	6,6	4,4	5,1	6,6	4,6	3,4
	1904	6,1	6,9	4,1	4,4	4,9	3,6	2,9
	1905	5,4	6,4	3,4	7,7	7,1	5,3	5,7
Кѣлецкая	1901	4,6	5,5	3,7	5,5	5,8	5,4	5,5
	1902	5,4	6,3	4,6	7,3	6,5	6,3	5,5
	1903	4,4	5,0	3,7	5,9	5,3	5,0	3,4
	1904	5,4	6,3	3,1	5,7	5,6	4,4	3,9
	1905	5,1	6,3	4,2	6,7	6,5	5,5	7,0
Ломжинская	1901	3,6	3,4	4,2	4,1	5,0	4,1	4,2
	1902	5,1	4,4	4,1	4,2	5,5	4,5	3,7
	1903	5,4	5,7	4,6	4,8	5,7	5,0	3,7
	1904	5,5	6,1	4,3	5,4	5,0	4,3	3,0
	1905	4,7	5,4	4,6	5,5	5,6	4,9	4,8
Люблинская	1901	4,9	5,9	4,4	5,4	6,7	5,7	5,9
	1902	5,9	6,8	3,9	5,4	7,3	6,2	5,9
	1903	4,7	6,4	3,6	6,0	6,8	5,7	4,7
	1904	6,4	7,7	4,4	5,5	6,0	5,0	3,9
	1905	5,6	7,2	3,8	6,3	7,2	6,1	6,5
Петроковская	1901	3,6	4,0	3,4	4,7	4,9	3,6	4,6
	1902	4,7	5,5	4,1	4,5	5,3	4,3	4,7
	1903	4,2	4,8	4,0	3,7	4,9	3,8	2,6
	1904	4,3	5,0	3,3	3,8	3,3	2,2	2,7
	1905	4,3	5,8	3,9	4,2	6,0	4,4	5,5

Г У Б Е Р Н І И	Г о д ы	У р о ж а й с а м ь						
		З е р н о в ы х ь х л ь б о в ь						К а р т о ф е л я
		О з и м я р о ж ь	О з и м я п ш е н и ц а	Я р о в а я р о ж ь	Я р о в а я п ш е н и ц а	Я ч м е н ь	О в е с ь	
П л о ц к а я	1901	2,9	3,1	3,3	4,9	6,5	3,9	5,3
	1902	6,5	5,4	4,5	4,8	6,7	4,9	4,9
	1903	6,0	6,2	4,6	4,8	6,8	4,4	3,5
	1904	6,8	7,5	3,1	5,1	5,6	3,5	3,0
	1905	4,8	6,3	4,4	7,9	7,5	5,0	5,9
Р а д о м с к а я	1901	4,2	4,7	3,6	4,3	5,6	4,7	5,1
	1902	5,1	6,2	4,4	5,6	6,1	5,2	5,8
	1903	4,0	4,8	3,3	5,3	5,2	4,2	2,8
	1904	5,1	5,8	3,8	6,3	4,4	3,2	3,1
	1905	4,8	6,1	4,6	4,5	6,3	4,9	6,2
С у в а л к с к а я	1901	4,8	6,1	3,7	4,1	5,9	4,7	4,6
	1902	4,9	6,0	4,6	4,3	6,2	5,5	3,1
	1903	4,4	5,4	3,6	5,5	5,6	4,8	3,5
	1904	5,1	5,6	4,3	5,6	5,6	4,7	3,7
	1905	5,0	5,5	3,8	3,4	4,9	4,5	4,4
С ъ д л е ц к а я	1901	4,0	3,8	4,8	6,9	5,7	4,5	5,2
	1902	5,5	5,5	4,9	4,8	6,1	5,0	5,5
	1903	5,1	5,5	4,3	6,6	5,2	4,9	3,9
	1904	5,4	5,8	3,0	5,6	4,6	3,7	3,9
	1905	5,4	6,2	4,2	7,9	5,9	5,0	6,2
И т о г о в ь д е с я т и г у б е р н і я х ь	1901	3,9	4,4	3,9	5,1	6,1	4,7	5,2
	1902	5,6	6,0	4,3	5,5	6,5	5,3	5,2
	1903	5,0	5,8	4,0	5,7	5,9	4,7	3,4
	1904	5,6	6,6	3,7	5,5	5,2	3,7	3,2
	1905	5,1	6,4	4,2	5,4	6,6	5,2	5,9

II.

Предварительныя данныя о сборѣ, посѣвѣ и остаткѣ хлѣбовъ въ 1906 году по десяти губерніямъ Привислинскаго края ¹⁾.

I.

Соотвѣтственно степени урожая всѣхъ зерновыхъ хлѣбовъ (озимыхъ и яровыхъ) губерніи Царства Польскаго распредѣляются слѣдующимъ образомъ:

Общій сборъ всѣхъ зерновыхъ хлѣбовъ по сравненію со среднимъ за пятилѣтіе 1901—1905 г.г. получился въ 1906 году:

<i>Выше средняго</i> (выше 105%)	<i>Близкій къ среднему</i> (отъ 85—105%) въ губерніяхъ:	<i>Ниже средняго</i> (менѣе 95%)
Калишской	Варшавской	—
Кѣлецкой	Ломжинской	—
Петроковской	Люблинской	—
Плоцкой	Радомской	—
Сѣдлецкой	Сувалкской	—

¹⁾ По свѣдѣніямъ Центрального Статистическаго Комитета М. В. Д.

2.

Общіе результаты урожая всѣхъ зерновыхъ хлѣбовъ и картофеля по губерніямъ Царства Польскаго въ 1906 году.

ГУБЕРНІИ	Общій сборъ яровыхъ хлѣбовъ въ 1906 г. (безъ овса)	Больше (+) или меньше (-) средняго сбора за пятилѣтіе 1901—1905 г.г.	Общій сборъ зерновыхъ — яровыхъ и озимыхъ — хлѣбовъ въ 1906 г. (безъ овса).	Больше (+) или меньше (-) средняго сбора за пятилѣтіе 1901—1905 г.г.	Остатокъ (за посѣвомъ) на душу населенія обоюго поля (въ пудахъ)					Картофеля	Остатокъ на 1 душу населенія обоюго поля зер. хлѣб. (безъ овса) въ среднемъ за 5 лѣтъ.
					Озимыхъ хлѣбовъ	Яровыхъ хлѣбовъ (безъ овса)	Всѣхъ зерновыхъ хлѣбовъ (безъ овса)	О в с а	Картофеля		
Т ы с я ч и п у д о в ъ											
Варшавская	5.572	+ 77	28.046	+ 1 207	8,18	2,07	10,25	2,84	19,92	10,19	
Калишская	4 013	+ 459	23.440	+ 3.283	16,49	3,43	19,92	5,22	47,03	17,67	
Кѣлецкая	6.556	+ 1.003	17 950	+ 1.551	10,20	6,06	16,26	4,79	49,16	15,56	
Ломжинская	1.947	— 99	9.974	— 155	9,84	2,38	12,22	3,37	24,81	12,81	
Люблинская	10.300	+ 996	31.071	+ 1.292	12,53	6,44	18,97	5,86	48,01	19,26	
Петроковская	4.432	+ 796	19.833	+ 3.694	7,31	2,19	9,50	2,78	34,10	7,96	
Плоцкая	3.832	+ 224	19.101	+ 2.585	20,61	5,15	25,76	4,57	47,33	22,26	
Радомская	5.230	+ 622	15.716	+ 230	8,69	4,61	13,30	5,62	44,75	13,80	
Сувалкская	3.292	+ 88	13.179	+ 84	12,57	4,22	16,79	5,28	21,28	16,69	
Сѣдлецкая	3.625	+ 764	19.422	+ 3.815	13,79	3,27	17,06	6,28	45,12	14,30	
Итого въ 10 губерніяхъ Ц. П.	48.799	+ 4.930	197.762	+ 17.586	11,11	3,73	14,84	4,37	35,69	15,05	

3.

Сборъ яровыхъ хлѣбовъ и картофеля по губерніямъ Царства Польскаго въ 1906 году.

ГУБЕРНІИ	Въ общемъ сборѣ яровыхъ хлѣбовъ было: (въ тысячахъ пудовъ)										Картофеля (въ тысячахъ пудовъ)
	Яровой ржи	Яровой пшеницы	Полбы	Ячменя	Гречихи	Проса	Гороха	Чечевицы	Бобовъ	Овса	
Варшавская	94	85	—	3.376	296	121	1.512	11	77	7.869	57.422
Калишская	27	3	6	2.426	263	197	1.090	1	—	6.240	59.541
Кѣлецкая	49	64	—	5 122	38	335	639	15	294	5.142	53 766
Ломжинская	55	15	—	801	251	41	775	—	6	2.749	22.583
Люблинская	103	132	21	6 629	1.270	644	974	48	479	9.533	68.051
Петроковская	126	43	14	3.195	257	150	646	1	—	5.912	72.412
Плоцкая	94	1	37	1.877	398	19	1.334	34	38	3.545	37.780
Радомская	125	3	11	3.648	282	312	698	6	145	6.500	51 381
Сувалкская	42	8	8	2.181	115	—	874	56	8	4.296	18.244
Сѣдлецкая	19	1	13	1.779	460	299	1.025	4	25	7.073	51.711
Итого въ 10 губерніяхъ Царства Польскаго. . .	734	355	110	31.037	3.630	2.118	9.567	176	1.072	58.859	492 891

4.

Сборъ озимыхъ хлѣбовъ, овса и картофеля по губерніямъ
Царства Польскаго въ 1906 году.

ГУБЕРНИИ	Озимыхъ хлѣбовъ			Яровыхъ хлѣбовъ			Общій оста- токъ		Сверхъ того остатокъ за по- сѣвомъ въ ты- сячахъ пудовъ	
	Сборъ	По- сѣвъ	Оста- токъ	Сборъ	По- сѣвъ	Оста- токъ	Всего	На 1 душу пу- довъ	Карто- феля	Овса
Варшавская . . .	22.474	3.864	18 610	5.572	831	4 741	23.351	10,25	45.293	6.453
Калишская . . .	19.427	3.125	16 302	4.013	600	3,413	19.715	19,92	46.513	5.162
Кѣлецкая . . .	11.394	2.071	9.323	6.556	977	5.579	14.902	16,26	44.963	4.378
Ломжинская . . .	8 027	1.557	6.470	1.947	392	1.555	8.025	12,22	16.282	2.214
Люблинская . . .	20.771	3.529	17.242	10.300	1.497	8.803	26.045	18,97	55.804	8 014
Петроковская . . .	15 401	3.126	12 275	4.432	778	3.654	15.929	9,50	57.249	4.664
Плоцкая . . .	15.269	2.497	12 772	3.832	640	3.192	15.964	25,76	29.325	2.819
Радомская . . .	10.516	2.390	8.126	5.230	905	4.325	12.451	13,30	41.830	5.250
Сувалкская . . .	9 887	1 911	7 976	3.292	609	2.683	10.659	16.79	13.497	3.352
Сѣдлецкая . . .	15.797	2.847	12.950	3.625	624	3,001	15.951	17,06	41 226	5.736
Итого въ 10 гу- берніяхъ Ц. П.	148.963	26.917	122.046	48.799	7.853	40.946	162.992		391.982	48.042

III.

Сводная таблица собранныхъ хлѣбовъ
и картофеля въ 10-ти губерніяхъ
Царства Польскаго за 1901—1906 годъ.

Г О Д Ы	С О Б Р А Н О П У Д О В Ъ							Карто- феля
	З Е Р Н О В О Г О Х Л Ъ Б А							
	Озимой ржи	Озимой пшеницы	Яровой ржи	Яровой пшеницы	Ячменя	Овса	Всего	
1901	77.783.735	23.565.979	962.029	373 625	27.434 621	49 754 996	179 874.985	478.022.983
1902	115.800.040	33.498.309	901.610	310.953	29.488.069	55.972.758	235.971.739	479.243.528
1903	106.360.309	31.599 063	792.355	393.313	27.672.521	52.054.558	218.872 219	323.700.318
1904	118.137.493	35.033 001	654 891	258.565	23.532.618	39.337.701	216 954.269	299.057 594
1905	106.476.559	33.322.331	657.738	304.137	30.215.404	54.879.841	225.856.010	550.821.596
1906	148.963.000 ¹⁾		734.000	355.000	31.037.000	58.859.000	239.948.000	492 891.000

¹⁾ Въ томъ числѣ: озимой ржи около 114.175.000 пудовъ и озимой пшеницы около 34.788.000 пудовъ. См. Статистику Россійской Имперіи. LXIV. Урожай 1906 года. I. Озимые хлѣба и сѣно. Изданіе Центрального Статистическаго Комитета Министерства Внутреннихъ Дѣлъ. С.-Петербургъ, 1906.

По свѣдѣніямъ же, доставленнымъ мѣстными правительственными органами Министерства Внутреннихъ Дѣлъ и разработаннымъ Центральнымъ Статистическимъ Комитетомъ, состояніе всходовъ озимыхъ хлѣбовъ при наступленіи зимняго времени въ 1906 году представлялось въ слѣдующемъ видѣ.

Въ Варшавской губерніи всходы озимыхъ были вообще значительно выше удовлетворительныхъ, въ уѣздахъ же Блонскомъ, Радиминскомъ, Плонскомъ, Влоцлавскомъ, Гостынинскомъ и Пултускомъ почти хороши; тоже и пшеница въ Варшавскомъ.

Въ Калишской губерніи вообще всходы озимыхъ значительно выше удовлетворительныхъ, при этомъ всходы ржи даже почти хороши. Въ такомъ же состояніи находились оба озимые въ Калишскомъ, Кольскомъ, Конинскомъ и Сѣрадзскомъ уѣздахъ, а въ Ленчицкомъ всходы обоихъ хлѣбовъ вполне хороши.

Въ Кѣлецкой губерніи всходы озимыхъ вообще выше удовлетворительныхъ, а въ Кѣлецкомъ даже хороши. Таковы же были всходы ржи въ Стопницкомъ уѣздѣ.

Въ Ломжинской губерніи всходы озимыхъ вообще выше удовлетворительныхъ, въ Кольненскомъ и Маковскомъ, даже почти хороши, то же и пшеница въ Щучинскомъ уѣздѣ.

Въ Люблинской губерніи всходы озимыхъ въ общемъ выше удовлетворительныхъ, а въ Грубешовскомъ уѣздѣ почти хороши, въ такомъ же состояніи были всходы ржи въ Холмскомъ уѣздѣ.

Въ Петроковской губерніи всходы озимыхъ вообще значительно выше удовлетворительныхъ; въ уѣздахъ же Брезинскомъ и Петроковскомъ оба озимые почти хороши. Въ такомъ же состояніи находились всходы ржи въ Ласкомъ и Новорадомскомъ уѣздахъ.

Въ Плоцкой губерніи всходы озимыхъ значительно выше удовлетворительныхъ, рожь почти даже въ хорошемъ состояніи. Въ такомъ

же состояніи оказались оба озимые въ Рыпинскомъ и Праснышскомъ уѣздахъ и одна рожь въ Млавскомъ, Цѣхановскомъ и Липновскомъ.

Въ Радомской губерніи всходы озимыхъ вообще выше удовлетворительныхъ; въ лучшихъ условіяхъ находятся Конскій и Опоченскій уѣзды, гдѣ всходы приближаются къ хорошимъ.

Въ Сувалкской губерніи во всѣхъ уѣздахъ состояніе всходовъ обоихъ озимыхъ одинаково—выше удовлетворительнаго.

Въ Сѣдлецкой губерніи всходы озимыхъ, вообще, выше удовлетворительныхъ, при этомъ всходы ржи лучше пшеницы.

ОТДѢЛЪ VI.

П Р И Л О Ж Е Н І Е.

ГМИННЫЯ ССУДО-СБЕРЕГАТЕЛЬНЫЯ КАССЫ ВЪ ПРИВИСЛИНСКОМЪ КРАѢ.

„Въ сферѣ матеріальнаго обезпеченія на случай нужды, справедливо замѣчаетъ профессоръ Н. Н. Бѣлявскій ¹⁾, считается за лучшее средство — поднятіе въ народѣ предусмотрительности, путемъ воспитанія, развитія духа бережливости. „Во всѣ времена для людей всякаго званія хорошо и полезно развивать бережливость, такъ какъ нужда каждому можетъ постучаться въ дверь” ²⁾. Въ предисловіи къ своей работѣ „Сберегательныя кассы и общинныя финансы” Кунтце высказывается, что не можетъ быть никакого сомнѣнія, что проблемы

¹⁾ Н. Н. Бѣлявскій, сберегательныя кассы, соціально-экономическое значеніе сберегательныхъ кассъ, иностранное законодательство, историческій очеркъ и современная постановка сберегательнаго строя въ Россіи, Спб., 1896, стр. 10—11.

²⁾ Renner, die allgemeine Sparkasse und öffentliche Leihanstalt, Glogau, 1832, стр. 1.

соціальной жизни, задачи нашего времени — борьбы народовъ и общественныхъ круговъ — могутъ быть разрѣшены не путемъ теоретическихъ соображеній и выработки новыхъ системъ или жалобъ и резонерства, по путемъ убѣжденной дѣятельности, покоящейся на дѣйствительномъ изученіи причинъ нуждъ настоящаго времени и цѣлей, къ которымъ должно стремиться ¹⁾. Въ вопросѣ о бережливости, вопросѣ яко-бы чисто экономическомъ ясно выступаетъ связь хозяйственныхъ отношеній съ вопросами нравственности. Бережливость, духъ бережливости, склонность къ бережливости имѣютъ не только серьезное хозяйственное значеніе, но эти качества составляютъ добродѣтель, имѣющую само по себѣ внутреннюю цѣну. Теперь уже общепризнано, что бережливость въ истинномъ смыслѣ этого слова, т. е. равно отстоящая отъ расточительности и жадности, является однимъ изъ могучихъ средствъ къ поднятію хозяйственнаго благосостоянія лица, семьи, народа, и что она, соединенная съ прилежаніемъ, сильно содѣйствуетъ устраненію многихъ хозяйственныхъ золъ, которыми особенно страдаютъ низшіе классы. Бережливость становится, такимъ образомъ, силою, однимъ изъ самыхъ дѣятельныхъ двигателей общественнаго прогресса. Никто иной, какъ Адамъ Смитъ объявилъ всякаго расточителя врагомъ, бережливаго благодѣтелемъ своей страны”.

Вотъ почему изученіе „статистики бережливости”, въ формѣ „статистики дѣятельности ссудо-сберегательныхъ кассъ” представляетъ весьма существенный интересъ и имѣетъ первостепенное значеніе.

Въ частности, относительно Привислинскаго края означенныя свѣдѣнія по статистикѣ гминныхъ ссудо-сберегательныхъ кассъ можно почерпнуть изъ „Обзоровъ” десяти губерній Царства Польскаго, — что и представлено ниже по каждой изъ губерній края отдѣльно ²⁾.

¹⁾ Kuntze, Sparkassen und Gemeindefinanzen, Berlin, 1882, стр. VI и слѣд.

²⁾ Относительно порядка дѣятельности ссудо-сберегательныхъ кассъ см. Новый Уставъ ссудо-сберегательныхъ кассъ для сельскаго населенія въ губерніяхъ Варшавской, Калишской, Кѣлецкой, Ломжинской, Люблинской, Петроковской, Плоцкой, Радомской, Сувалкской и Сѣдлецкой, — изданіе земскаго отдѣла министерства внутреннихъ дѣлъ.

I. Варшавская губернія.

Еще согласно послѣдне-изданному „Обзору” Варшавской губерніи за 1896 годъ, — къ 1 января 1897 года (въ годъ всеобщей переписи населенія) въ губерніи состояло 184 ссудо-сберегательныхъ кассы съ оборотнымъ капиталомъ въ 2.123.500 руб. 43 коп. Изъ этихъ 184 кассъ 26 (14,13%) были открыты на средства Правительства, 105 кассъ (57,07%) учреждены на прибыли отъ правительственныхъ капиталовъ, на основаніи ст. 6 устава и 53 кассы (28,8%), учрежденныхъ на средства обществъ.

Во всѣхъ 184 кассахъ поступило въ приходъ 4.062.744 руб. 4 коп. Наибольшій процентъ поступления приходится на кассы II категоріи (58,34%), затѣмъ — на кассы III категоріи (35,24%) и, наконецъ, — I категоріи (6,42%). Выведено въ расходъ во всѣхъ кассахъ 4.003.537 руб. 95½ коп.; въ кассахъ I категоріи 6,37%, въ кассахъ II категоріи 58,51% и въ III категоріи 35,12%. Состояло на лицо къ 1 января 1897 года 59.206 руб. 8½ коп.; числилось въ долгу 2.064.294 руб. 34½ коп.

Причисляя къ бывшимъ на лицо 59.206 руб. 8½ коп. состоявшимъ въ долгу 2.064.294 руб. 34½ коп., мы получимъ указанный выше оборотный капиталъ названныхъ кассъ, — 2.123.500 руб. 43 коп.

При сравненіи оборотнаго капитала всѣхъ этихъ кассъ, оказывается, что наибольшее количество его состоитъ въ вѣдѣніи кассъ, учрежденныхъ на основаніи ст. 6 на прибыли отъ правительственныхъ капиталовъ (58,1%), при чемъ на каждую кассу въ среднемъ приходится по 49.846 руб. оборотнаго капитала; второе мѣсто по количеству оборотнаго капитала занимаютъ кассы, открытыя на средства общества (35,22%), въ которыхъ на каждую кассу приходится въ среднемъ по 14.112,1 руб.; мѣньшимъ оборотнымъ капиталомъ обладаютъ кассы, открытыя на средства Правительства (6,68%), изъ которыхъ каждая въ среднемъ можетъ располагать для оборота капиталомъ въ 5.450 руб.

II. Калишская губернія.

По послѣднему „Обзору“ Калишской губерніи за тотъ-же годъ, въ губерніи дѣйствовало 139 ссудо-сберегательныхъ кассъ, изъ коихъ 3 приходилось на 2 гмины. При основномъ капиталѣ въ 103.044 руб. 26½ коп., оборотный капиталъ всѣхъ кассъ къ концу того-же года составлялъ 1.086.660 руб. 28½ коп., увеличившись противъ предыдущаго года на 124.283 руб. 28½ коп. Количество же вкладовъ увеличилось противъ предыдущаго года на 93.397 руб. 37½ коп. и доходило до 680.440 руб. 37½ коп., чистой прибыли получено 34.734 руб. 40½ коп. и наличныхъ суммъ къ концу года въ кассахъ находилось 39.336 руб. 83½ коп. На канцелярскіе расходы и на вознагражденіе чиновъ управленія изъ прибылей кассъ израсходовано 20.109 руб. 55 коп.

Изъ этихъ общихъ цифровыхъ данныхъ о движеніи кассовыхъ суммъ видно, на сколько ссудо-сберегательныя кассы отвѣчаютъ своему назначенію въ дѣлѣ предоставленія мелкаго кредита населенію.

III. Кѣлецкая губернія.

По „Обзору“ Кѣлецкой губерніи за 1904 годъ — видно, что къ 1 января 1905 года въ губерніи дѣйствовали 132 ссудо-сберегательныя кассы, изъ которыхъ 43 открыты на средства Правительства, 38 на общественныя суммы и 51 на основаніи ст. 6 устава о ссудо-сберегательныхъ кассахъ.

Къ 1 января 1905 года во всѣхъ кассахъ находилось: основного капитала 133.764 руб. 53½ коп.; пожертвованій въ пользу кассъ 102 руб. 71 коп.; чистой прибыли къ 1 января 1904 года капиталъ этотъ со времени открытія кассъ принесъ 1.021.127 руб. 66 коп., а за 1904 годъ 56.723 руб. 56½ коп.; —итого 1.211.718 руб. 47 коп.

Кромѣ того въ кассахъ находилось: вкладовъ процентныхъ и безпроцентныхъ 3.355.410 руб. 25½ коп.; процентовъ на вклады, не вы-

данныхъ еще кассами 149.713 руб. 47 $\frac{1}{2}$ коп. Такимъ образомъ въ оборотахъ всѣхъ кассъ находилось 4.716.842 руб. 20 коп.

Что касается отдѣльныхъ гминъ и уѣздовъ губерніи, то, напримеръ, по гминѣ Заіончковъ Кѣлецкаго уѣзда изъ 582 домохозяевъ гмины 204 состояли должниками гминной кассы на общую сумму 8.166 руб. и только 22 имѣли сбереженія въ суммѣ 2.111 руб.; по гминѣ Пинчовъ Пинчовскаго уѣзда изъ числа 634 усадебниковъ, включая и безземельныхъ, 280 состояли должниками гминной кассы на общую сумму 18.971 руб. и только 21 имѣли сбереженіе въ суммѣ 5.499 руб.; по гминѣ Лубнице Стопницкаго уѣзда изъ числа 667 усадебниковъ 127 состояли должниками гминной кассы на общую сумму 8.635 руб., а 49 имѣютъ сбереженій 6.623 руб. ¹⁾.

IV. Ломжинская губернія.

Въ 1904 году въ Ломжинской губерніи дѣйствовало 74 гминныхъ ссудо-сберегательныхъ кассы, въ томъ числѣ: а) учрежденныхъ на средства правительства — 4, б) учрежденныхъ на прибыли отъ правительственнаго капитала — 50, в) учрежденныхъ на прибыли отъ правительственнаго капитала и общественныя средства — 5 и г) учрежденныхъ на общественныя средства — 15.

Оборотное движеніе суммъ во всѣхъ ссудо-сберегательныхъ кассахъ шло успѣшно, доказательствомъ чего можетъ служить то обстоятельство, что на основные капиталы 74 ссудо-сберегательныхъ кассъ въ суммѣ 114.054 руб. 68 $\frac{3}{4}$ коп., къ 1-му января 1904 года образовалось чистой прибыли 614.002 руб. 27 коп., а въ теченіе 1904 года (къ 1-му января 1905 года)—72.441 руб. 31 $\frac{3}{4}$ коп.

Всѣ ссудо-сберегательныя кассы въ Ломжинской губерніи, какъ и въ другихъ губерніяхъ Привислинскаго края, находятся подъ контро-

¹⁾ Условія экономическаго быта крестьянъ гминъ: Заіончковъ (Кѣлецкаго уѣзда), Пинчовъ (Пинчовскаго уѣзда) и Лубнице (Стопницкаго у.) — составилъ управляющій Кѣлецкою Казенною Палатою С. А. Шпилевъ, Кѣльцы, 1902—1903.

лемъ крестьянскихъ учреждений и обороты свои производятъ подъ непосредственнымъ ихъ наблюдениемъ. Въ каждой изъ кассъ комиссарами производится ревизія не менѣе двухъ разъ въ годъ.

V. Люблинская губернія.

Въ Люблинской губерніи ссудо-сберегательныя кассы къ 1-му января 1906 года находились въ слѣдующемъ положеніи: всѣхъ кассъ въ губерніи было 153, изъ коихъ: 142 распространяли свои дѣйствія на 142 гмины, 2 дѣйствовали въ одной гминѣ, 1 была учреждена для 2 селеній, 1 для 4 селеній и 7 — каждая для одного посада. Основной капиталъ означенныхъ кассъ къ 1 января 1906 года составлялъ 115.409 руб. 1 коп., пожертвованій въ пользу кассъ сдѣлано было на 6.300 руб., 83½ коп., существующихъ вкладовъ процентныхъ и безпроцентныхъ находилось 2.311.686 руб. 5½ коп. и, наконецъ, прибыль, за сдѣланными расходами по оборотамъ кассъ, составляла 1.667.274 руб. 94 коп., а за вычетомъ изъ этой суммы причитающихся вкладчикамъ по 1 января 1906 года процентовъ на вклады, но имъ не выплаченныхъ кассами, въ количествѣ 176.187 руб. 78½ коп., чистая прибыль всѣхъ 153 ссудо-сберегательныхъ кассъ опредѣлялась въ 1.491.087 руб. 15½ коп. Общая сумма оборотнаго капитала составляла 4.100.670 руб. 84 коп. Противъ предыдущаго года, оборотный капиталъ увеличился на 199.753 руб. 68½ коп., а чистая прибыль возрасла на 102.253 руб. 83¾ коп.

Изъ чистыхъ прибылей кассъ, по ходатайствамъ сходовъ и представленіямъ Коммисаровъ, выдавались вознагражденія членамъ управленія кассъ и гминнымъ писарямъ за занятія ихъ, а равно было разрѣшено изъ тѣхъ-же прибылей производство расходовъ на различныя общественныя надобности, какъ-то: на постройку школъ, библіотеки, на призрѣніе семействъ нижнихъ чиновъ, находящихся на войнѣ и т. п.

VI. Петроковская губернія.

Въ Петроковской губерніи было учреждено 155 гминныхъ ссудо-сберегательныхъ кассъ.

Общая сумма основныхъ капиталовъ составляла 176.209 руб. 51¹/₂ коп.

Кассы эти къ 1-му января 1904 года имѣли чистой прибыли 887.856 руб. 23¹/₂ коп.

Въ 1904 году выручено было чистой прибыли 105.167 руб. 41¹/₂ коп.

Такимъ образомъ, чистая прибыль къ 1 января 1905 года составляла 993.023 руб. 65 коп.

По счетамъ за 1903 годъ чистая прибыль къ 1 января 1904 года значилась въ суммѣ 904.152 руб. 73¹/₄ коп., то-есть на 16.296 руб. 49³/₄ коп. болѣе вышенприведенной (за 1904 годъ — къ 1 января 1905 года). Эта разница выдана въ теченіи 1904 года, по подлежащимъ разрѣшеніямъ, на общественныя надобности гминъ (5 ст. устава) и въ вознагражденіе должностнымъ лицамъ кассъ (2 пр. къ 8 ст. устава).

VII. Плоцкая губернія.

Дѣятельность гминныхъ ссудо-сберегательныхъ кассъ въ Плоцкой губерніи въ 1905 году выразилась въ слѣдующей формѣ.

Основной правительственный капиталъ, данный на учрежденіе ссудо-сберегательныхъ кассъ въ Плоцкой губерніи, составлялъ 19.539 руб. 24 коп., основной-же капиталъ кассъ, открытыхъ на общественныя средства, составляетъ 26.340 руб. 70³/₄ коп.

Чистая прибыль всѣхъ кассъ къ 1 января 1905 года равнялась 443.194 руб. 26³/₄ коп., чистая-же прибыль 1905 года — 30.478 руб. 58¹/₂ коп.

VIII. Радомская губернія.

Въ Радомской губерніи къ 1 января 1906 года состояло сельскихъ ссудо-сберегательныхъ кассъ 154.

Изъ числа этихъ кассъ 23 открыты на правительственный капиталъ, 51 на прибыль отъ оборотовъ кассъ, дѣйствовавшихъ на средства Правительства, 77 — на общественныя средства и 3 кассы — на смѣ-

шанный капиталъ, состоящій изъ суммъ правительственныхъ и общественныхъ.

Основной капиталъ всѣхъ 154 кассъ составлялъ (къ 1 января 1906 года) 164.086 руб. 6 коп. При оборотѣ въ 4.827.410 руб. 87¹/₂ коп. выручено кассами въ 1905 году чистой прибыли 79.750 руб. 1¹/₂ коп.

IX. Сувалкская губернія.

Въ 1905 году во всѣхъ 92 гминахъ Сувалкской губерніи было 93 кассы для сельскаго населенія, въ томъ числѣ одна касса учреждена исключительно для одного посада Виштынца Волковышскаго уѣзда.

Изъ числа дѣйствующихъ кассъ учреждены: на правительственный капиталъ 21, на прибыль отъ правительственнаго капитала 50, на капиталъ образовавшійся отъ сдачи въ аренду подуховныхъ земель 1, на прибыль отъ капитала образовавшагося отъ сдачи въ аренду подуховныхъ земель 2, на капиталы принадлежащіе гминнымъ и посадскимъ обществамъ 19.

Основной капиталъ всѣхъ кассъ къ 1-му января 1906 года составлялъ 107.536 руб. 79 коп.; въ томъ числѣ кассъ I-ой категоріи— 13.818 руб. 38 коп., II-ой — 57.397 руб. 14 коп., III-ей - 593 руб., IV-ой—2.544 руб. 34 коп., V-ой—32.983 руб. 93 коп.

Чистая прибыль отъ оборотовъ всѣхъ кассъ къ 1 января 1905 года составляла 706.231 руб. 12 коп., а въ 1905 году, кассами ¹⁾ получено прибыли 51.986 руб. 56 коп. Такимъ образомъ, весь принадлежащій кассамъ ²⁾ капиталъ, не считая правительственнаго 14.611 руб. 38 коп., составлялъ 828.950 руб. 83 коп.

¹⁾ За исключеніемъ двухъ, въ коихъ злоумышленниками уничтожены денежные книги, и одной, гдѣ получился дефицитъ.

²⁾ Кромѣ трехъ вышеупомянутыхъ кассъ.

Въ 1905 г. во всѣхъ кассахъ ¹⁾ было вкладовъ: безпроцентныхъ на 57.355 руб. 50 коп. и для приращенія % % на 843.079 руб. 3 коп., итого 900.434 руб. 53 коп., не считая штрафныхъ и другихъ суммъ, внесенныхъ на храненіе въ видѣ вкладовъ.

Х. Сѣдлецкая губернія.

Сельскихъ ссудо-сберегательныхъ касъ по 1 января 1906 года существовало въ Сѣдлецкой губерніи 146, съ распространеніемъ дѣйствій ихъ на 140 гминь, 13 посадовъ и 1 приходъ.

Касъ учрежденныхъ на средства Правительства, функционировало 64, съ распространеніемъ ихъ дѣйствій на 64 гмины; основной капиталъ ихъ составлялъ 47.957 руб. 49 коп. Касъ, дѣйствовавшихъ на капиталъ, образовавшійся отъ прибыли отъ Правительственнаго капитала, функционировало 59 (въ томъ числѣ 1 на суммы отъ сдачи въ аренду подуховныхъ земель), съ распространеніемъ ихъ дѣйствій на 59 гминь; основной капиталъ касъ составлялъ 66.142 руб. 48 коп. Касъ, учрежденныхъ на общественныя средства, функционировало 23, съ распространеніемъ ихъ дѣйствій на 17 гминь, 13 посадовъ и 1 приходъ; основной капиталъ ихъ составлялъ 23.610 руб. 70½ коп.

Во всѣхъ-же ссудо-сберегательныхъ кассахъ Сѣдлецкой губерніи къ 1 января 1906 года было: основного капитала 131.710 р. 67½ к.; наличныхъ денегъ 49.634 руб. 88 к.; долга за заемщиками 3.199.696 руб. 67 коп.; невыплаченныхъ кассами процентовъ вкладчикамъ 95.403 руб. 4 коп.; чистой прибыли 1.099.107 руб. 69½ коп., въ томъ числѣ за 1905 годъ 101.469 руб. 23½ коп. Оборотный-же капиталъ всѣхъ ссудо-сберегательныхъ касъ Сѣдлецкой губерніи за 1904 годъ равнялся 3.254.631 руб. 55½ коп.

Главный Редакторъ

Варшавскаго Статистическаго Комитета

Профессоръ **В. ЕСИПОВЪ.**

¹⁾ Кромѣ трехъ вышеупомянутыхъ касъ.

ТАБЛИЦЫ
ЧАСТНАГО ЗЕМЛЕВЛАДѢНІЯ

ВЪ ДЕСЯТИ ГУБЕРНІЯХЪ ЦАРСТВА ПОЛЬСКАГО

къ началу 1907 года.

(Въ погминной группировкѣ).

ГУБЕРНИИ, УЪЗДЫ и ГМИНЫ	ЧАСТНЫЯ ИМЪНІЯ. Пространство въ гминѣ земли, находящейся въ частныхъ имѣніяхъ (въ моргахъ)					ГУБЕРНИИ, УЪЗДЫ и ГМИНЫ	ЧАСТНЫЯ ИМЪНІЯ. Пространство въ гминѣ земли, находящейся въ частныхъ имѣніяхъ (въ моргахъ)				
	Всей вообще земли	Въ числѣ, показанномъ въ графѣ первой, состоитъ:					Всей вообще земли	Въ числѣ, показанномъ въ графѣ первой, состоитъ:			
		Пахатной	Луговой	Лѣсовъ	Прочихъ земель и угодій			Пахатной	Луговой	Лѣсовъ	Прочихъ земель и угодій
ВАРШАВСКАЯ ГУБЕРНІЯ						Влоцлавскій у.					
Блонскій уѣздъ.						Г м и н ы:					
Вискитки (пос.)	—	—	—	—	—	Барухово . . .	8.472	5.936	628	1.628	280
Геленовъ . . .	8.616	7.015	339	1.060	202	Добѣгнево . . .	1.420	605	125	385	305
Гродискъ . . .	7.541	6.700	410	410	21	Клубка . . .	7.633	4.776	563	2.137	157
Гузовъ . . .	7.026	3.897	636	2.192	301	Коваль . . .	173	170	3	—	—
Жирардовъ . . .	4.803	1.238	110	3.331	124	Ленгъ . . .	348	280	50	8	10
Каски . . .	5.690	3.677	978	899	136	Любень . . .	10.340	9.052	442	336	510
Млоховъ . . .	8.120	5.074	245	2.627	174	Пикутково . . .	8.325	5.177	174	2.974	—
Пассъ . . .	10.630	9.433	784	20	393	Пржедечъ . . .	1.748	1.444	16	240	48
Пекары . . .	8.650	7.862	60	638	90	Пышково . . .	13.022	11.320	1.042	660	—
Радзиковъ . . .	9.333	6.139	896	1.860	438	Пяски . . .	12.968	12.096	502	250	120
Радзѣвице . . .	4.332	2.857	434	994	47	Смиловице . . .	17.606	14.480	1.487	997	642
Скулы . . .	3.880	3.224	503	93	60	Фальборжъ . . .	4.556	4.114	442	—	—
Итого въ Блон- скомъ уѣздѣ . .	78.621	57.116	5.395	14.124	1.986	Ходечъ . . .	10.193	7.506	79	1.285	1.323
Варшавскій у.						Итого во Влоц- лавскомъ уѣз. .	96.804	76.956	5.553	10.900	3.395
Г м и н ы:						Гостынинскій у.					
Близне . . .	2.297	2.217	32	—	48	Г м и н ы:					
Брудно . . .	3.049	2.413	156	365	115	Добржиковъ . . .	489	113	36	—	340
Ваверь . . .	5.390	1.397	737	2.592	664	Дуниновъ . . .	17.102	3.128	421	13.553	—
Вилянговъ . . .	7.188	5.037	303	1.848	—	Кернозя . . .	6.040	3.821	708	1.435	76
Гура . . .	635	143	199	172	121	Лонцкъ . . .	691	472	97	4	118
Езерна . . .	4.853	2.254	720	630	1.249	Любень . . .	3.937	1.881	320	1.736	—
Заборовъ . . .	9.468	2.816	760	4.391	1.501	Пацына . . .	7.971	7.201	450	220	100
Загоздъ . . .	2.635	769	159	1.135	572	Ратае . . .	8.660	5.673	270	895	1.822
Млоцины . . .	3.246	798	175	1.115	1.158	Санники . . .	2.885	2.180	117	218	370
Мокотовъ . . .	1.638	511	670	—	457	Скржаны . . .	6.412	3.365	513	1.220	1.314
Непорентъ . . .	3.768	1.171	623	1.862	112	Слубице . . .	8.934	3.975	682	2.746	1.531
Ново-Ивична . .	3.184	2.130	172	858	24	Чермно . . .	177	52	55	70	—
Ожаровъ . . .	4.448	2.844	206	896	502	Щавинъ - Ко- стельный . . .	14.577	11.526	1.064	491	1.496
Окуневъ . . .	4.845	610	400	2.916	919	Итого въ Госты- нинскомъ уѣз. .	77.875	43.387	4.733	22.588	7.167
Прушковъ . . .	5.372	4.045	480	596	251	Гроецкій уѣздъ.					
Пясечно (пос.) .	—	—	—	—	—	Г м и н ы:					
Фаленты . . .	4.619	2.648	325	1.090	556	Блендовъ . . .	3.020	2.680	57	231	52
Чисте . . .	—	—	—	—	—	Борове . . .	6.900	3.986	903	1.754	257
Чонстковъ . . .	2.079	1.477	79	523	—	Бѣльскъ . . .	6.454	4.539	365	1.300	250
Яблонна . . .	11.689	2.316	489	8.884	—	Вонгродно . . .	4.984	3.771	113	600	500
Итого въ Вар- шавскомъ уѣздѣ .	80.403	35.596	6.685	29.873	8.249						

ГУБЕРНИИ, УЪЗДЫ и ГМИНЫ	ЧАСТНЫЯ ИМЪНІЯ. Пространство въ гминѣ земли, находящейся въ частныхъ имѣніяхъ (въ моргахъ)					ГУБЕРНИИ, УЪЗДЫ и ГМИНЫ	ЧАСТНЫЯ ИМЪНІЯ. Пространство въ гминѣ земли, находящейся въ частныхъ имѣніяхъ (въ моргахъ)				
	Всей вообще земли	Въ числѣ, показанномъ въ графѣ первой, состоитъ:					Всей вообще земли	Въ числѣ, показанномъ въ графѣ первой, состоитъ:			
		Пахатной	Луговой	Лѣсовъ	Прочихъ земель и угодій			Пахатной	Луговой	Лѣсовъ	Прочихъ земель и угодій
Г м и н ы:						Г м и н ы:					
Гора-Кальварія	—	—	—	—	—	Бѣлявы	13.585	6.249	1 520	5.816	—
Дрвалевъ	2.489	2.089	55	195	150	Домбковице	1.154	354	100	544	156
Кобылинъ	11.908	8.378	974	1.140	1.416	Езюрко	2.770	2 590	180	—	—
Коморники	8.144	5.089	602	407	2.046	Компина	253	215	38	—	—
Конары	3.910	2.471	294	510	635	Лышковиче	1.535	750	101	630	54
Коне	12.646	6 187	560	5.775	124	Любянковъ	4.972	4.212	288	362	110
Конты	5.623	2.428	392	1.187	1.616	Неборовъ	7.752	3.538	796	1.632	1.786
Леханице	5.414	2.914	300	1.717	483	Итого въ Лович-					
Липе	5.567	5.047	190	270	60	скомъ уѣздѣ .	43.827	23.279	3.870	14.406	2.272
Могельница	—	—	—	—	—						
Нова-Весъ	8.445	5.640	590	1.241	974	Нешавскій у.					
Промна	6.407	3 387	688	1.727	605	Г м и н ы:					
Рыкалы	8.530	6.461	389	1.600	80	Богушице	5.884	5.105	389	390	—
Черскъ	4.731	2.831	750	1.130	20	Бондковъ	8.473	7 953	120	300	100
Язгаржевъ	10.277	4.142	517	5.425	193	Бытошь	5.929	5.100	700	129	—
Ясенець	9.531	8.470	383	678	—	Любане	2.573	2.167	34	260	112
Итого въ Гро-						Осепципы	16.734	15.178	450	950	156
ецкомъ уѣздѣ .	124.980	80.510	8.122	26.887	9.461	Піотрковъ	4.297	3.639	235	150	273
						Радѣевъ	5 480	5.213	57	45	165
Кутновскій у.						Раціонжекъ	—	—	—	—	—
Г м и н ы:						Рушково	3 303	2.607	313	294	89
Блоне	8.356	4 062	1.750	1.269	1.275	Сендзипъ	10.295	7.854	1.024	276	1.141
Войшице	8.204	7.623	336	165	80	Служево	5.679	4 697	422	440	120
Домбровице	—	—	—	—	—	Страшево	5 878	4.908	430	450	90
Жихлинъ	7.970	7.600	370	—	—	Чаманинъ	9.162	8.611	212	339	—
Кржижановекъ	10.127	8.779	1 141	135	72	Итого въ Нешав-					
Кросневице	13.504	12.444	294	766	—	скомъ уѣздѣ .	83.687	73.032	4.386	4.023	2.246
Кутно	6.464	4.591	432	1.280	161						
Миксталь	8.289	7.268	356	665	—	Ново-Минскій у.					
Опоровъ	7.419	6.334	289	796	—	Г м и н ы:					
Плецка - Дом-						Віонзовна	3.355	1.207	228	1.038	882
брова	5.201	4.871	160	170	—	Глинянка	7.923	3.721	752	3.000	450
Рдутовъ	8.637	7.396	121	820	300	Дембе-Вельке	5.358	1.636	396	1.853	1.473
Сойки	13.853	11.752	150	1.577	374	Ивовъ	724	449	59	180	36
Итого въ Кут-						Колбель	6.871	1.828	669	2.162	2 212
новскомъ уѣздѣ	98.024	82.720	5.399	7.643	2.262	Куфлевъ	9.710	2.786	1.320	4.730	874
						Ладзынь	1.371	600	75	584	112
Ловичскій у.						Луковецъ	9.404	4.347	1.342	2.177	1.538
Г м и н ы:						Лятовичъ	—	—	—	—	—
Волимовъ	10.154	3.985	581	5.422	166	Минскъ	8.240	4.825	451	154	2.810
Вонковъ	1.652	1.386	266	—	—	Отвоцкъ	6.174	2.947	978	2 069	180

ГУБЕРНИИ, УЪЗДЫ и ГМИНЫ	ЧАСТНЫЯ ИМЪНІЯ. Пространство въ гминѣ земли, находящейся въ частныхъ имѣніяхъ (въ моргахъ)					ГУБЕРНИИ, УЪЗДЫ и ГМИНЫ	ЧАСТНЫЯ ИМЪНІЯ. Пространство въ гминѣ земли, находящейся въ частныхъ имѣніяхъ (въ моргахъ)				
	Всей вообще земли	Въ числѣ, показанномъ въ графѣ первой, состоитъ:					Всей вообще земли	Въ числѣ, показанномъ въ графѣ первой, состоитъ:			
		Пахатной	Луговой	Лѣсовъ	Прочихъ земель и угодій			Пахатной	Луговой	Лѣсовъ	Прочихъ земель и угодій
Г м и н ы:						Радиминскій у.					
Станиславовъ . . .	—	—	—	—	—	Г м и н ы:					
Сѣнница	5 563	3.655	750	905	253	Забродзе	3.088	2.134	358	522	74
Хрсцице	5 243	3.749	—	314	1.180	Каменчикъ	—	—	—	—	—
Цегловъ	5.388	1.854	186	3.150	198	Клембовъ	2.752	1.957	340	232	223
Якубовъ	1 656	811	142	241	462	Малополе	3.303	1.879	270	777	377
Итого въ Ново- Минскомъ у.	76.980	34.415	7.348	22.557	12 600	Мендзылѣсь	7.344	2 719	358	2.787	1.480
Плонскій уѣздъ,						Радиминь	10.199	2.930	694	5.614	961
Г м и н ы:						Ренчае	3.642	926	419	1.676	621
Блендувка	5.811	5.749	48	14	—	Рудзенко	4.460	3.570	360	530	—
Войты-Замосце	8.480	7.634	392	454	—	Страховка	12.867	5.309	494	6 844	220
Выходь	10.239	7.870	239	1.400	730	Ядовъ	13.213	2.877	555	9 310	471
Залуски	11.865	9.969	150	1.746	—	Итого въ Ради- минскомъ у.	60 868	24.301	3 848	28 292	4.427
Модзеле	5.065	3.256	258	539	1.012	Скерневицкій у.					
Нарушево	13.050	11.190	320	1 080	460	Г м и н ы:					
Помѣхово	—	—	—	—	—	Глуховъ	4.186	2 139	214	1.743	90
Сарбѣво	10.233	6.883	713	1.622	1.015	Гржимковице	4.810	4.490	170	150	—
Сарново	2.934	2.274	210	120	330	Дембова-Гура	3.858	3.220	221	128	289
Селець	4.919	4.290	219	150	260	Долецкъ	6.624	5.678	380	316	250
Сохоцинъ	7.572	7.061	108	403	—	Ковѣсы	3.676	2.330	146	1.200	—
Строженщина	7.360	6.048	484	467	361	Корабѣвице	3.878	2.830	90	958	—
Шумлинъ	2.240	2.180	37	9	14	Скерневка	133	110	15	2	6
Итого въ Плон- скомъ уѣздѣ	89.768	74.404	3.178	8.004	4.182	Слупя	1.440	1.322	69	—	49
Пултускій у.						Итого въ Скер- невицкомъ у.	28.605	22.119	1.305	4.497	684
Г м и н ы:						Сохачевскій у.					
Винница	3.602	2.424	342	304	532	Г м и н ы:					
Вышковъ	710	470	14	201	25	Глускъ	250	170	50	—	30
Гзово	15.765	8.996	369	5.320	1.080	Иловъ	5.084	2.822	144	1.882	236
Голембе	13.930	10.640	740	1.940	610	Кампиносъ	975	120	103	—	752
Заторы	7.997	2.926	389	3.340	1.342	Козловъ-Биску- пій	10.270	6 738	686	1.917	929
Зегрже	14.601	7.632	584	6.200	185	Лазы	6.800	3.100	1.530	1.420	750
Клешсво	3.647	2.053	223	523	848	Млодзешинъ	4.494	3.075	196	1.223	—
Козлово	7.774	1.681	1.265	3.801	1.027	Рыбно	10 457	8.122	342	400	1.593
Насельскъ	4.475	3.759	174	542	—	Туловице	2.276	554	4	565	1.153
Обрите	11.291	5.738	1.412	3.604	537						
Сомянка	14.419	7.157	774	2.507	3.981						
Итого въ Пул- тускомъ уѣздѣ	98.211	53.476	6.286	28 282	10.167						

ГУБЕРНИИ, УЪЗДЫ и ГМИНЫ	ЧАСТНЫЯ ИМЪНІЯ. Пространство въ гминѣ земли, находящейся въ частныхъ имѣніяхъ (въ моргахъ)					ГУБЕРНИИ, УЪЗДЫ и ГМИНЫ	ЧАСТНЫЯ ИМЪНІЯ. Пространство въ гминѣ земли, находящейся въ частныхъ имѣніяхъ (въ моргахъ)				
	Всей вообще земли	Въ числѣ, показанномъ въ графѣ первой, состоитъ:					Всей вообще земли	Въ числѣ, показанномъ въ графѣ первой, состоитъ:			
		Пахатной	Луговой	Лѣсовъ	Прочихъ земель и угодій			Пахатной	Луговой	Лѣсовъ	Прочихъ земель и угодій
Г м и н ы:						Калишскій у.					
Ходаковъ . . .	9.614	8.860	84	640	30	Г м и н ы:					
Шимановъ . . .	11 109	9.153	356	480	1.120	Блашки . . .	6.441	5.485	366	100	490
Итого въ Сохачевскомъ уѣздѣ	61.329	42 714	3.495	8.527	6 593	Брудзевъ . . .	10.634	3.169	1.244	5.179	1.042
Итого въ Варшавской губ.	1.099.982	724.025	69.603	230.603	75.751	Годзеше . . .	1.192	960	50	110	72
КАЛИШСКАЯ ГУБЕРНІЯ						Жидовъ . . .	4.312	2 945	371	700	296
Велюнскій у.						Зборовъ . . .	8.483	7.781	157	545	—
Г м и н ы:						Збѣрскъ . . .	7.878	3.241	396	3.396	845
Болеславецъ . . .	980	784	149	—	47	Ивановице . . .	3.078	1.742	222	812	302
Верушовъ (пос.)	—	—	—	—	—	Калишь . . .	1.922	1.872	50	—	—
Выдржинъ . . .	8.828	5 206	524	1 807	1.291	Камень . . .	8.929	4 642	910	1.572	1 805
Галевице . . .	11.127	2.200	1 100	6.200	1.627	Козьминекъ . . .	4.626	3.370	304	308	644
Дзетржковице . . .	1.457	978	172	50	257	Косцелецъ . . .	3.076	1.635	236	1.010	195
Дзялошинъ . . .	1.716	1.000	38	20	658	Мархвачъ . . .	5.326	4.196	285	665	180
Каменка . . .	55	55	—	—	—	Опатовекъ . . .	2.045	1.774	131	130	10
Келчигловъ . . .	1.468	200	68	1.200	—	Островъ-Калиш.	10.670	1.390	430	8.700	150
Копоница . . .	8.070	3.136	484	2 930	1.520	Паменцинъ . . .	3.132	2.686	98	154	194
Кузница-Грабовская . . .	10 500	1.000	150	9.000	350	Ставишинъ (п.)	—	—	—	—	—
Куровъ . . .	1.866	1.564	132	170	—	Ставъ . . .	10.220	8.660	723	109	728
Лютутовъ . . .	5.351	977	97	4.207	70	Тынецъ . . .	4.806	4.060	175	437	134
Мержице . . .	1.772	910	60	700	102	Хочъ . . .	4.503	910	75	3.500	18
Мокрско . . .	2.257	1.975	282	—	—	Цековъ . . .	2.417	929	15	1.473	—
Нарамце . . .	4.908	2.403	362	1.713	430	Итого въ Калишскомъ уѣздѣ	103.690	61.447	6.238	28.900	7.105
Пратка . . .	4.634	2.240	227	1 534	633	Кольскій уѣздъ.					
Радосевице . . .	14 276	4.526	778	7.681	1.291	Г м и н ы:					
Рудники . . .	3.569	2.667	328	424	150	Брудзевъ . . .	3.932	2.003	281	1 568	80
Семковице . . .	5.456	1.840	476	1.886	1.254	Будзиславъ . . .	4.733	2.331	127	2 275	—
Скомлинъ . . .	2.742	999	232	1.432	79	Држевецъ . . .	7.012	6.592	420	—	—
Скржинки . . .	8 440	928	357	6.370	785	Избица . . .	10.037	8.530	420	682	405
Скрайново . . .	9.232	2.912	546	5.640	134	Каршевъ . . .	3.740	2.466	481	363	430
Скольніки . . .	1.722	1.156	—	566	—	Клодава . . .	6.167	5.867	72	53	175
Старженице . . .	7.326	4.642	18	2.540	126	Козьминъ . . .	1.981	1.182	279	95	425
Частары . . .	685	500	32	153	—	Косцелецъ . . .	334	167	90	15	62
Итого въ Велюнскомъ уѣздѣ	118.437	44.798	6 612	56.223	10.804	Кржикосы . . .	5 981	4.851	990	30	110
						Люботынъ . . .	7.803	7.118	441	150	94
						Піотрковице . . .	7.960	2.511	198	4.872	379
						Сомпольно . . .	7 840	4.510	200	1.700	1.430
						Хелмно . . .	120	120	—	—	—
						Чолово . . .	1 110	895	200	—	15
						Итого въ Кольскомъ уѣздѣ	68 750	49.143	4.199	11.803	3.605

ГУБЕРНИИ, УЪЗДЫ и ГМИНЫ	ЧАСТНЫЯ ИМЪНІЯ. Пространство въ гминѣ земли, находящейся въ частныхъ имѣніяхъ (въ моргахъ)					ГУБЕРНИИ, УЪЗДЫ и ГМИНЫ	ЧАСТНЫЯ ИМЪНІЯ. Пространство въ гминѣ земли, находящейся въ частныхъ имѣніяхъ (въ моргахъ)				
	Всей вообще земли	Въ числѣ, показанномъ въ графѣ первой, состоитъ:					Всей вообще земли	Въ числѣ, показанномъ въ графѣ первой, состоитъ:			
		Пахатной	Луговой	Лѣсовъ	Прочихъ земель и угодій			Пахатной	Луговой	Лѣсовъ	Прочихъ земель и угодій
Конинскій у.						Г м и н ы:					
Г м и н ы:						Длускъ	3.544	2,114	716	220	494
Бржезьно	3.842	1.460	180	1.687	515	Загуровъ (пос.)	211	197	14	—	
Владиславовъ	143	137	6	—	—	Казимержъ	20.002	11.415	1.869	4.312	2.406
Высоке	445	125	80	240	—	Клечевъ	5.059	4.712	347	—	—
Голина	3.036	2.146	530	10	350	Млодоево	3.546	2.633	158	322	433
Гославице	13.776	6.250	1.774	3.986	1.766	Олесница	1.805	990	484	253	78
Домброшинь	4.807	3.150	247	1.151	259	Островите	9.637	8.795	546	184	112
Крамскъ	—	—	—	—	—	Пыздры (пос.)	—	—	—	—	—
Пиоруновъ	1.944	729	99	962	154	Скульска-Весь	6.151	5.124	167	500	360
Ржговъ	8.916	4.673	990	2.853	400	Тромбчинь	4.967	1.526	483	1.947	1.011
Славосевекъ	5.989	5.897	90	2	—	Цюпженъ	5.737	3.619	680	205	1.233
Старе-Място	3.364	2.987	127	210	40	Шимановице	2.727	1.667	10	1.050	—
Тулишковъ	11.531	3.455	1.150	6.406	520	Итого въ Слупецкомъ у.	83.337	53.947	6.464	16.470	6.456
Итого въ Конинскомъ уѣздѣ	57.793	31.009	5.273	17.507	4.004	Сѣрадзскій у.					
Ленчицкій у.						Г м и н ы:					
Г м и н ы:						Бартоховъ	4.330	3.756	504	—	70
Бальковъ	6.338	3.405	2.266	615	52	Барчевъ	3.654	2.053	350	1.251	—
Витоня	11.772	9.921	1.279	434	138	Богумиловъ	5.202	3.735	570	897	—
Гостковъ	7.967	6.668	563	736	—	Бржезьно	8.407	2.972	890	3.828	717
Грбовъ	6.824	6.204	520	100	—	Верххи	4.424	3.642	152	110	520
Даликовъ	2.167	1.800	195	100	72	Войславице	5.962	1.931	150	3.520	361
Лесьмержъ	9.300	5.989	971	1.494	846	Врублевъ	5.430	2.788	111	2.375	156
Мазевъ	5.850	5.424	288	138	—	Годынице	—	—	—	—	—
Песковице	3.063	2.449	214	95	305	Грущице	6.099	3.022	187	2.493	397
Пионтекъ	9.289	5.464	1.320	1.164	1.341	Держонзна	3.378	762	67	792	1.757
Поддембице	2.937	1.000	600	1.220	117	Задзимъ	9.567	4.279	108	5.180	—
Рогузъно	6.440	5.290	674	238	238	Здунская-Воля	1.551	1.531	20	—	—
Собутка	960	930	36	—	—	Злочевъ	5.896	1.577	229	3.933	157
Ткачевъ	7.136	5.510	605	694	327	Кленова	210	197	7	—	6
Тополя	7.914	6.349	857	139	569	Кроковице	7.356	4.007	293	2.833	223
Тумъ	3.531	2.841	690	—	—	Маячевице	8.477	4.654	660	2.410	753
Хоцишевъ	140	68	46	—	26	Менка	4.861	1.568	437	2.673	183
Итого въ Ленчицкомъ уѣздѣ	91.628	69.312	11.118	7.167	4.031	Харлупя-Мала	3.137	2.220	707	—	210
Слупецкій у.						Шадекъ	4.902	2.594	166	1.940	202
Г м и н ы:						Итого въ Сѣрадзскомъ у.	92.843	47.288	5.608	34.235	5.712
Вильча-Гура	11.228	9.355	310	1.427	136	Турекскій у.					
Гродзецъ	8.723	1.800	680	6.050	193	Г м и н ы:					
						Бернадице	2.512	1.960	24	298	230
						Вихертовъ	3.361	2.101	510	210	540

ГУБЕРНИИ, УЪЗДЫ и ГМИНЫ	ЧАСТНЫЯ ИМЪНІЯ. Пространство въ гминѣ земли, находящейся въ частныхъ имѣніяхъ (въ моргахъ)					ГУБЕРНИИ, УЪЗДЫ и ГМИНЫ	ЧАСТНЫЯ ИМЪНІЯ. Пространство въ гминѣ земли, находящейся въ частныхъ имѣніяхъ (въ моргахъ)				
	Всей вообще земли	Въ числѣ, показанномъ въ графѣ первой, состоитъ:					Всей вообще земли	Въ числѣ, показанномъ въ графѣ первой, состоитъ:			
		Пахатной	Луговой	Лѣсовъ	Прочихъ земель и угодій			Пахатной	Луговой	Лѣсовъ	Прочихъ земель и угодій
Г м и н ы:						Г м и н ы:					
Воля-Свинецкая . . .	1.777	1.418	264	—	95	Пржонцлавъ . . .	6.582	4.345	51	76	2.110
Гошановъ . . .	2.973	2.039	162	570	202	Раковъ . . .	5.069	3.032	434	1.029	574
Гржибки . . .	4.190	2.800	371	350	669	Сендзисевъ . . .	4.723	4.109	186	60	368
Добра (посадъ) . . .	—	—	—	—	—	Собковъ . . .	5.610	4.449	250	610	301
Зельгощъ . . .	8.238	5.048	583	1.280	1.327	Итого въ Андре- дреевскомъ у.	69.681	39.397	3.391	17.157	9.736
Ковале-Панске . . .	8.224	7.224	300	600	100	Влощовскій у.					
Коспельница . . .	—	—	—	—	—	Г м и н ы:					
Люболя . . .	1.518	480	160	130	748	Влощова . . .	22.045	2.807	520	18.321	397
Маляновъ . . .	2.251	1.131	40	198	882	Иржондзе . . .	13.083	4.714	806	7.171	392
Невѣшъ . . .	6.089	3.061	727	1.416	885	Ключевско . . .	3.116	640	118	2.358	—
Немысловъ . . .	130	117	13	—	—	Красоцинь . . .	3.432	2.039	187	1.052	154
Островъ-Варт- скій . . .	6.153	3.012	565	924	1.652	Куржелевъ . . .	277	165	53	40	19
Пекары . . .	3.222	2.000	340	828	54	Лелевъ . . .	8.260	2.044	330	5.163	723
Пентно . . .	8.261	3.755	367	3.000	1.139	Москаржевъ . . .	4.794	2.003	180	2.230	381
Пенхержевъ . . .	1.200	965	120	—	115	Олешно . . .	11.776	1.246	540	9.200	790
Скаржинъ . . .	1.958	1.213	98	439	208	Радковъ . . .	13.129	3.194	798	9.137	—
Скотники . . .	2.860	2.090	260	225	285	Рокитно . . .	468	195	115	158	—
Стржалковъ . . .	640	300	50	40	250	Сецеминь . . .	12.702	1.970	245	10.265	222
Токары . . .	3.353	1.560	576	574	643	Слупя . . .	12.140	5.086	854	3.790	2.410
Унѣвѣ (посадъ) . . .	—	—	—	—	—	Хржонстовъ . . .	8.989	1.449	778	5.758	1.004
Итого въ Турек- скомъ уѣздѣ . . .	68.910	42.274	5.530	11.082	10.024	Щекоцины . . .	—	—	—	—	—
Итого въ Ка- лишской губ. . .	685.388	399.218	51.042	183.387	51.741	Итого во Вло- щовскомъ у. . .	114.211	27.552	5.524	74.643	6.492
КЪЛЕЦКАЯ ГУБЕРНІЯ						Кѣлецкій уѣздъ.					
Андреевскій у.						Г м и н ы:					
Г м и н ы:						Бодзентинъ . . .	355	314	—	—	41
Андреевъ . . .	—	—	—	—	—	Бѣлины . . .	58	39	14	—	5
Бржеги . . .	4.506	1.230	150	1.736	1.390	Гурно . . .	—	—	—	—	—
Венглешинъ . . .	7.457	2.527	504	3.407	1.019	Далешце . . .	257	250	7	—	—
Водзиславъ . . .	4.872	2.650	300	1.800	122	Домброва . . .	311	184	26	—	101
Злотники . . .	2.073	1.281	190	602	—	Дымины . . .	330	270	50	10	—
Малогощъ . . .	2.671	1.110	138	976	447	Заюнчковъ . . .	1.200	496	110	570	24
Мержвинъ . . .	6.082	3.350	898	1.420	414	Коржецко . . .	1.488	607	70	467	344
Мстычовъ . . .	4.975	2.147	—	2.559	269	Лопушно . . .	2.757	718	242	1.780	17
Наваржице . . .	6.372	5.537	290	120	425	Мніовъ . . .	7.376	644	483	5.966	283
Нагловице . . .	8.689	3.630	—	2.762	2.297	Моравица . . .	2.445	2.000	125	320	—
						Невахлевъ . . .	1.212	695	235	200	82
						Пекошевъ . . .	3.148	1.021	127	1.636	364

ГУБЕРНИИ, УЪЗДЫ и ГМИНЫ	ЧАСТНЫЯ ИМѢНІЯ. Пространство въ гминѣ земли, находящейся въ частныхъ имѣніяхъ (въ моргахъ)					ГУБЕРНИИ, УЪЗДЫ и ГМИНЫ	ЧАСТНЫЯ ИМѢНІЯ. Пространство въ гминѣ земли, находящейся въ частныхъ имѣніяхъ (въ моргахъ)				
	Всей вообще земли	Въ числѣ, показанномъ въ графѣ первой, состоятъ:					Всей вообще земли	Въ числѣ, показанномъ въ графѣ первой, состоятъ:			
		Пахатной	Луговой	Лѣсовъ	Прочихъ земель и угодій			Пахатной	Луговой	Лѣсовъ	Прочихъ земель и угодій
Г м и н ы:						Г м и н ы:					
Самсоновъ . . .	326	296	30	—	—	Вольбромъ . . .	1.554	784	35	700	35
Слупя-Нова . . .	—	—	—	—	—	Жарновець . . .	1.373	771	186	323	93
Сноховице . . .	487	290	176	—	21	Кидовъ	421	—	—	400	21
Сухедневъ . . .	—	—	—	—	—	Крочице	7.195	2.045	56	4.685	409
Цисовъ	—	—	—	—	—	Миногоа	8.028	5.109	42	1.282	1.595
Щецно	11.849	3.000	357	7.370	1.122	Огородзенець . . .	239	110	15	—	114
Итого въ Къ- лецкомъ уѣздѣ	33.599	10.824	2.052	18.319	2.404	Пилица	5.551	2.555	138	2.582	276
Мѣховскій у.						Рабштынъ	2.539	322	—	2.135	82
Г м и н ы:						Славковъ	—	—	—	—	—
Ваврженчице . . .	1.319	1.132	107	35	45	Сулошова	2.644	663	44	1.704	233
Велько-Загурже . .	3.779	2.661	90	732	296	Цяновице	3.208	1.512	44	1.572	80
Вержно	2.070	1.818	177	75	—	Янгротъ	406	260	30	100	16
Грушовъ	1.852	1.348	255	151	98	Итого въ Оль- кушскомъ у.	36.117	14.819	665	17.349	3.284
Ивановице	220	212	8	—	—	Пинчовскій у.					
Иголомія	2.657	2.142	400	45	70	Г м и н ы:					
Кащице	328	324	4	—	—	Бейсце	2.226	1.496	152	60	518
Климонтовъ	4.629	4.002	404	70	153	Боцинскъ	3.886	3.431	290	45	120
Коваля	2.185	1.638	351	125	71	Гуры	8.286	3.492	511	3.607	676
Козловъ	2.526	1.431	180	791	124	Добѣславиче	2.151	2.016	135	—	—
Конюша	1.475	1.129	152	132	62	Дрожевице	5.164	4.703	201	27	233
Ксенжъ-Велькій . .	16.028	6.718	185	9.057	68	Загосць	1.017	689	90	—	238
Лентковице	2.482	2.160	322	—	—	Злота	3.841	2.011	1.200	600	30
Люборжице	3.986	3.173	216	322	275	Казимержа	2.511	2.109	229	30	143
Михаловице	2.723	2.297	125	283	18	Клишовъ	3.510	2.196	356	404	554
Мѣховъ	204	147	—	—	57	Косцелець	1.380	1.105	175	100	—
Недзвѣдзь	4.907	3.239	232	1.271	165	Нагоржаны	3.102	2.539	169	340	54
Нѣшковъ	2.570	2.130	170	270	—	Опатовецъ	1.744	1.474	60	150	60
Палечница	1.693	1.573	120	—	—	Пинчовъ	4.095	1.322	334	1.067	1.372
Прошовице	—	—	—	—	—	Санцыгневъ	3.284	915	62	2.100	207
Рацлавиче	7.087	3.544	53	3.183	307	Тополя	2.899	2.218	330	—	351
Ржежусня	5.618	4.106	55	1.344	113	Филиповице	3.562	2.910	313	50	289
Сломники	—	—	—	—	—	Хотель	990	514	21	20	435
Тчица	4.883	2.819	314	1.750	—	Хробержъ	8.894	2.752	603	5.174	365
Итого въ Мѣ- ховскомъ у.	75.221	49.743	3.920	19.636	1.922	Чарковы	6.492	5.900	412	180	—
Олькушскій у.						Чарноцинъ	4.324	3.638	279	258	149
Г м и н ы:						Итого въ Пин- човскомъ у.	73.358	47.430	5.922	14.212	5.794
Болеславъ	2.959	688	75	1.866	330	Стопницкій у.					
Г м и н ы:						Г м и н ы:					
						Бускъ	1.164	1.057	70	—	37

ГУБЕРНИИ, УЪЗДЫ и ГМИНЫ	ЧАСТНЫЯ ИМЪНІЯ. Пространство въ гминѣ земли, находящейся въ частныхъ имѣніяхъ (въ моргахъ)					ГУБЕРНИИ, УЪЗДЫ и ГМИНЫ	ЧАСТНЫЯ ИМЪНІЯ. Пространство въ гминѣ земли, находящейся въ частныхъ имѣніяхъ (въ моргахъ)				
	Всей вообще земли	Въ числѣ, показанномъ въ графѣ первой, состоитъ:					Всей вообще земли	Въ числѣ, показанномъ въ графѣ первой, состоитъ:			
		Пахатной	Луговой	Лѣсовъ	Прочихъ земель и угодій			Пахатной	Луговой	Лѣсовъ	Прочихъ земель и угодій
Г м и н ы:						Г м и н ы:					
Войча	5.642	4.976	666	—	—	Турось	—	—	—	—	—
Гнойно	5.138	2.654	324	1.804	356	Червоне	664	198	90	300	76
Грабки	6.165	2.333	516	2.738	578	Итого въ Коль- ненскомъ у.	25 140	14.160	3 319	5.433	2.228
Гротники	2.870	1.548	400	200	722	Ломжинскій у.					
Другня	—	—	—	—	—	Г м и н ы:					
Зборовъ	3.983	1.614	240	1.946	183	Божеево	5.159	3.188	630	795	546
Корчинь-Новый	—	—	—	—	—	Длугоборль	5.795	2.761	656	2 350	28
Курозвенки	5.602	2.404	133	2 941	124	Дроздово	12 409	4.183	1.142	7.000	84
Лубниде	4.078	1.115	164	2.459	340	Замбровъ	—	—	—	—	—
Малешова	3.095	1 606	395	780	314	Коссаки	5.323	2 503	805	920	1 095
Оглендовъ	4.582	1.837	144	2.437	161	Куписки	1.137	903	148	16	70
Ол. спица	2.337	1.709	219	60	349	Люботынь	193	135	31	—	27
Павловъ	303	221	56	10	16	Мястково	5.784	1.936	556	3 285	7
Пацановъ	9.143	4.486	782	940	2 935	Новгородъ	—	—	—	—	—
Пенчелице	4.021	3.503	212	158	148	Пухалы	5.839	1.596	739	1.168	2.336
Потокъ	1.476	254	6	1.212	4	Снядово	1 327	1 005	105	65	152
Радзановъ	3.926	3.211	315	120	280	Хлебетки	25.025	7 174	3 304	7.274	7.273
Стопница	443	357	18	—	68	Шумово	536	486	32	18	—
Тучемпы	5.588	3 127	373	1.754	334	Щепанково	6 206	2.773	399	2.573	461
Хмѣльнякъ	6.029	1.816	286	2.355	1.572	Итого въ Лом- жинскомъ у.	74.733	28 643	8.547	25.464	12 079
Шапецъ	5.686	3.432	493	434	1.327	Мазовецкій у.					
Шидловъ	—	—	—	—	—	Г м и н ы:					
Щитники	6.735	2.772	217	3.558	188	Клюково	8.522	3.962	714	3.101	745
Итого въ Стоп- ницкомъ у.	88.006	46.032	6.029	25.906	10.039	Ковалевцизна	7.730	3.250	1.746	1.619	1.115
Итого въ Къ- лецкой губ.	490.193	235.797	27.503	187.222	39.671	Мазовецкъ	4.585	3.112	270	970	233
ЛОМЖИНСКАЯ						Пекуты	2.507	549	105	1.789	64
ГУБЕРНІЯ.						Пицаты	357	268	29	15	45
Кольненскій у.						Посвентне	5.274	2 393	500	1.967	414
Г м и н ы:						Соколы	2.470	745	74	1.561	90
Гаврихи	—	—	—	—	—	Стельмахово	6.882	2 640	1.080	2 007	1.155
Едвабно	5.749	3.268	857	943	681	Шепетово	6.274	2 788	519	2.295	672
Кубра	3.300	2.329	595	376	—	Итого въ Мазо- вецкомъ уѣздѣ	44.601	19.707	5.037	15.324	4.533
Лысе	—	—	—	—	—	Маковскій у.					
Малый-Плоцкъ	4.101	1.694	858	1.299	250	Г м и н ы:					
Рогенице	4.851	3.890	445	315	201	Карнево	10.077	5.999	546	3.532	—
Слависки	6.475	2.781	474	2.200	1.020						

ГУБЕРНИИ, УЪЗДЫ и ГМИНЫ	ЧАСТНЫЯ ИМЪНІЯ. Пространство въ гминѣ земли, находящейся въ частныхъ имѣніяхъ (въ моргахъ)					ГУБЕРНИИ, УЪЗДЫ и ГМИНЫ	ЧАСТНЫЯ ИМЪНІЯ. Пространство въ гминѣ земли, находящейся въ частныхъ имѣніяхъ (въ моргахъ)				
	Всей вообще земли	Въ числѣ, показанномъ въ графѣ первой, состоитъ:					Всей вообще земли	Въ числѣ, показанномъ въ графѣ первой, состоитъ:			
		Пахатной	Луговой	Лѣсовъ	Прочихъ земель и угодій			Пахатной	Луговой	Лѣсовъ	Прочихъ земель и угодій
Г м и н ы:						Щучинскій у.					
Красносельцъ . . .	14.203	3.834	1.029	7.110	2.230	Щучинскій у.					
Пержаново . . .	562	307	90	120	45	Г м и н ы:					
Плонявы . . .	6.684	3.864	406	367	2.047	Белда	8.704	1.534	2.159	2.400	2.611
Сельцъ	783	488	73	72	150	Богуше	7.227	3.777	1.090	2.217	143
Селюнь	524	445	33	30	16	Бѣлашево	2.296	704	226	180	1.186
Смроцкъ	4.223	1.190	92	2.831	110	Вонсошъ	2.510	1.264	310	868	68
Сыпнево	3.050	1.073	289	1.628	60	Грабово	7.711	2.800	378	3.400	1.133
Итого въ Ма- ковскомъ уѣздѣ	40.106	17.200	2.558	15.690	4.658	Пруска	2.787	1.619	598	525	45
Островскій у.						Радзилово	3.515	1.866	918	165	566
Г м и н ы:						Руда	—	—	—	—	—
Бранчикъ	2.187	1.663	524	—	—	Щучинь	7.989	5.316	882	543	1.248
Вархолы	745	475	57	162	51	Итого въ Щу- чинскомъ у.	42.739	18.880	6.561	10.298	7.000
Другоседло	120	63	14	—	43	Итого въ Лом- жинской губ.	283.097	125.650	30.250	84.641	42.556
Дмохи-Глиньки	4.658	3.657	442	321	238	ЛЮБЛИНСКАЯ					
Зарембы-Костъ	2.320	1.137	123	583	477	ГУБЕРНІЯ					
Каменчикъ-Велъ	2.203	1.288	167	489	259	Бѣлгорайскій у.					
Коморово	12.969	5.213	689	818	6.249	Г м и н ы:					
Нуръ	1.882	985	78	87	732	Александровъ	17.608	1.027	272	16.274	35
Орло	152	130	3	8	11	Бабице	6.071	2.375	796	2.900	—
Поремба	—	—	—	—	—	Бица	1.835	641	136	903	155
Шульборже Котъ	2.901	2.212	182	220	287	Воля-Рожанецъ	2.665	1.406	375	884	—
Ясеница	1.343	1.067	114	83	79	Горный-Потокъ	9.224	5.609	258	3.357	—
Итого въ Ос- тровскомъ у.	31.480	17.890	2.393	2.771	8.426	Гута-Крешовъ	6.313	245	150	5.854	64
Остроленкскій у.						Княжполь	4.958	1.548	565	2.845	—
Г м и н ы:						Копудза	6.451	899	180	5.372	—
Вахъ	—	—	—	—	—	Крешовъ	3.843	1.677	396	1.770	—
Говорово	4.343	1.345	327	2.148	523	Лукова	16.291	2.045	454	13.792	—
Дылево	—	—	—	—	—	Майданъ-Сопотъ	12.284	1.911	295	9.828	250
Мышинецъ	—	—	—	—	—	Пуца-Сольская	1.276	370	48	646	212
Накль	—	—	—	—	—	Соль	19.810	660	133	18.880	137
Насядки	—	—	—	—	—	Тарноградъ	118	112	6	—	—
Писки	435	217	36	100	82	Итого въ Бѣл- горайскомъ у.	108.747	20.525	4.064	83.305	853
Ржекунь	6.048	2.323	648	665	2.412						
Трошинъ	758	541	59	58	100						
Червинъ	5.613	2.694	618	1.839	462						
Щавинъ	7.101	2.050	147	4.851	53						
Итого въ Остро- ленкскомъ уѣздѣ	24.298	9.170	1.835	9.661	3.632						

ГУБЕРНИИ, УЪЗДЫ и ГМИНЫ	ЧАСТНЫЯ ИМЪНІЯ. Пространство въ гминѣ земли, находящейся въ частныхъ имѣніяхъ (въ моргахъ)					ГУБЕРНИИ, УЪЗДЫ и ГМИНЫ	ЧАСТНЫЯ ИМЪНІЯ. Пространство въ гминѣ земли, находящейся въ частныхъ имѣніяхъ (въ моргахъ)				
	Всей вообще земли	Въ числѣ, показанномъ въ графѣ первой, состоитъ:					Всей вообще земли	Въ числѣ, показанномъ въ графѣ первой, состоитъ:			
		Пахатной	Луговой	Лѣсовъ	Прочихъ земель и угодій			Пахатной	Луговой	Лѣсовъ	Прочихъ земель и угодій
Грубешовскій уѣздъ.						Красноставскій уѣздъ.					
Г м и н ы:						Г м и н ы:					
Бѣлополе . . .	16.648	5.370	1 850	9 028	400	Высоке . . .	13.643	6.290	432	6.543	378
Вербковице . . .	11.474	7.801	1.375	2 298	—	Горжковъ . . .	5.524	3.628	94	111	1.691
Городло . . .	9.766	5.760	576	2.198	1.232	Жолкевка . . .	9.824	6.099	576	3.033	116
Грабовець . . .	10 261	8 007	940	1.314	—	Закржевъ . . .	6.673	3.864	38	2.250	521
Грубешовъ . . .	2 970	2 591	333	46	—	Избица . . .	11.860	4.220	829	6.117	694
Крыловъ . . .	6.252	5.042	885	325	—	Красноставъ . . .	492	282	70	120	20
Ментке . . .	9 657	3 959	863	4.433	402	Лопенникъ . . .	2 553	1.392	52	952	157
Миончинъ . . .	7.392	3.722	793	2.789	88	Рудка . . .	10 967	5.143	494	5.072	258
Мирче . . .	8.892	5.549	756	1 826	761	Рудникъ . . .	8.846	5.862	724	2.260	—
Молодытчи . . .	10.078	7.118	751	1.714	495	Рыбчевице . . .	9.883	6.613	515	1.838	917
Монятычи . . .	9.006	5.835	1.206	1.860	105	Туробинъ . . .	5.794	4.398	—	1 396	—
Мѣвяны . . .	7 369	5.978	335	1 056	—	Файславице . . .	7.359	5.390	990	856	123
Ярославецъ . . .	9.280	3.548	1.816	3.916	—	Чайки . . .	12.494	5.485	400	6.609	—
Долгобычевъ . . .	7.299	3.484	540	2.775	—	Итого въ Кра- сноставскомъ у.	105.912	58 666	5.214	37.157	4.875
Итого въ Гру- бешовскомъ у.	126.344	74 264	13.019	35.578	3.483	Любартовскій у.					
Замостскій у.						Г м и н ы:					
Г м и н ы:						Вельке . . .	332	278	50	—	54
Высокое . . .	4.367	3.634	476	257	—	Каменка . . .	1 860	1.240	231	188	151
Горай . . .	3.855	1.911	280	1.602	62	Луцка . . .	2.478	1.438	470	348	222
Замостье . . .	11.782	6.971	1.998	2.743	70	Людвинъ . . .	11 326	5 076	1.150	3 870	1 230
Звѣринецъ . . .	—	—	—	—	—	Люшава . . .	104	81	6	12	5
Краснобродъ . . .	11.937	1.841	146	9.392	558	Нѣмце . . .	13 640	5.781	796	6.720	343
Лабуне . . .	5.153	3.314	393	1.436	10	Рудно . . .	75	60	12	—	3
Мокрое . . .	25.402	6.604	402	18.396	—	Самокленски . . .	2.875	2.000	500	300	75
Нелишъ . . .	12 101	4.921	945	5.971	264	Спичинъ . . .	5 470	3 296	1.000	1 174	—
Радечница . . .	3.086	1.036	212	459	1.379	Сырники . . .	5.209	2.614	479	1.525	591
Скербешовъ . . .	7.508	3.368	588	3.303	249	Тарло . . .	3.094	1.663	—	865	566
Старо-Замостье . . .	6.196	3.164	690	2.342	—	Фирлей . . .	5 814	2.083	75	3.342	314
Суловъ . . .	6.662	3.947	822	1.893	—	Худоволя . . .	3 320	1.987	304	1.006	23
Суховоля . . .	9 464	3.375	525	5.400	164	Чемерники . . .	7.338	3.863	1.130	1.845	500
Терешполь . . .	—	—	—	—	—	Итого въ Любар- товскомъ уѣздѣ	62 985	31.460	6.253	21 195	4.077
Фрамполь . . .	3.950	1.010	65	2.828	47	Люблинскій у.					
Итого въ За- мостскомъ у.	111.463	45.096	7.542	56.022	2.803	Г м и н ы:					
						Белжице . . .	5.225	4.364	94	566	201
						Быхава . . .	7.309	4.994	178	1.944	193

ГУБЕРНИИ, УЪЗДЫ и ГМИНЫ	ЧАСТНЫЯ ИМЪНІЯ. Пространство въ гминѣ земли, находящейся въ частныхъ имѣніяхъ (въ моргахъ)					ГУБЕРНИИ, УЪЗДЫ и ГМИНЫ	ЧАСТНЫЯ ИМЪНІЯ. Пространство въ гминѣ земли, находящейся въ частныхъ имѣніяхъ (въ моргахъ)				
	Всей вообще земли	Въ числѣ, показанномъ въ графѣ первой, состоитъ:					Всей вообще земли	Въ числѣ, показанномъ въ графѣ первой, состоитъ:			
		Пахатной	Луговой	Лѣсовъ	Прочихъ земель и угодій			Пахатной	Луговой	Лѣсовъ	Прочихъ земель и угодій
Г м и н ы:						Томашовскій у.					
Войцѣховъ . . .	7.438	5.630	170	1.249	389	Г м и н ы:					
Вулька . . .	9.022	6.424	416	1.888	294	Комаровъ . . .	4.012	2.615	426	657	314
Земборжице . . .	3.009	2.543	125	151	190	Котлица . . .	10.282	5.316	1.478	3.418	70
Копоница . . .	8.463	7.179	266	752	266	Крыница . . .	4.655	2.369	1.404	651	231
Кржчоповъ . . .	2.194	1.748	55	316	75	Майданъ-Гор- ный . . .	4.276	2.584	361	1.054	277
Мелгевъ . . .	13.653	8.297	1.114	3.493	749	Потуржинъ . . .	6.620	4.392	360	1.602	266
Недржица . . .	3.221	2.656	270	195	100	Рахале . . .	7.723	3.923	954	2.322	524
Пиотрковъ . . .	1.261	1.019	30	178	43	Тарноватка . . .	12.972	2.980	372	8.085	1.535
Пиотровице . . .	9.831	6.801	658	2.316	56	Телятинъ . . .	5.936	4.046	546	1.230	114
Пяски . . .	10.057	7.014	199	2.212	632	Томашовъ . . .	1.241	345	42	847	7
Ходель . . .	4.962	3.916	192	788	66	Тышовцы . . .	9.561	4.900	1.303	3.097	261
Ятковъ . . .	7.565	5.945	544	1.076	—	Черкасы . . .	9.409	6.814	1.916	374	305
Яшовъ . . .	10.398	6.006	660	3.732	—	Ярчовъ . . .	5.275	3.205	517	1.241	312
Итого въ Лю- блинскомъ у. . .	103.608	74.527	4.971	20.856	3.254	Итого въ То- машовскомъ у. . .	81.962	43.489	9.679	24.578	4.216
Ново-Алексан- дрійскій уѣздъ.						Холмскій у.					
Г м и н ы:						Г м и н ы:					
Воля-Чолновск. . .	1.363	718	51	77	517	Березины . . .	12.401	5.995	1.750	4.653	—
Гарбовъ . . .	6.948	4.194	693	1.269	792	Букова . . .	2.659	2.270	342	—	47
Годовъ . . .	3.861	2.743	168	714	236	Войславице . . .	8.812	3.014	480	4.915	403
Голомбъ . . .	—	—	—	—	—	Жмудь . . .	8.311	4.661	469	2.843	338
Држевецъ . . .	3.917	3.604	—	313	—	Кривички . . .	4.165	2.706	658	480	321
Жиржинъ . . .	9.825	2.552	830	6.083	360	Ольховець . . .	6.876	5.272	510	967	127
Прена . . .	3.318	794	318	1.570	636	Павловъ . . .	8.484	5.152	880	2.452	—
Казимержъ . . .	121	78	4	36	3	Раколупы . . .	9.795	4.435	736	4.453	171
Камень . . .	6.003	3.700	250	1.642	411	Реіовець . . .	9.388	6.267	405	2.616	100
Карчмиска . . .	10.417	5.782	215	4.170	250	Свѣрже . . .	13.805	4.913	1.476	3.816	3.600
Консковоля . . .	—	—	—	—	—	Ставъ . . .	4.701	4.140	292	200	69
Куровъ . . .	2.677	1.704	160	594	219	Сѣдлище . . .	5.408	2.220	970	1.719	499
Маркушовъ . . .	1.207	370	254	583	—	Турка . . .	8.849	4.158	1.644	2.420	627
Ново-Але- ксандрія . . .	3.149	1.028	128	1.446	547	Цыповъ . . .	5.813	2.259	1.150	2.404	—
Ополе . . .	12.210	3.659	556	7.586	409	Итого въ Холм- скомъ уѣздѣ . . .	109.467	57.462	11.762	33.941	6.302
Рыбитвы . . .	1.826	689	155	420	562	Яновскій уѣздъ.					
Целѣвъ . . .	6.556	3.045	—	3.086	425	Г м и н ы:					
Щекарковъ . . .	6.172	3.031	575	1.272	1.294	Липополь . . .	6.492	3.024	160	2.664	644
Итого въ Ново- Александ. у. . .	79.570	37.691	4.357	30.861	6.661	Бржозовка . . .	3.849	3.075	75	699	—

ГУБЕРНИИ, УЪЗДЫ и ГМИНЫ	ЧАСТНЫЯ ИМЪНІЯ. Пространство въ гминѣ земли, находящейся въ частныхъ имѣніяхъ (въ моргахъ)					ГУБЕРНИИ, УЪЗДЫ и ГМИНЫ	ЧАСТНЫЯ ИМЪНІЯ. Пространство въ гминѣ земли, находящейся въ частныхъ имѣніяхъ (въ моргахъ)				
	Всей вообще земли	Въ числѣ, показанномъ въ графѣ первой, состоитъ:					Всей вообще земли	Въ числѣ, показанномъ въ графѣ первой, состоитъ:			
		Пахатной	Луговой	Лѣсовъ	Прочихъ земель и угодій			Пахатной	Луговой	Лѣсовъ	Прочихъ земель и угодій
Г м и н ы:						Г м и н ы:					
Вильколазь . . .	5.568	2.680	70	2 675	143	Суликовъ . . .	74	57	12	—	5
Госперадовъ . . .	15.441	4 342	294	10.631	174	Сѣвержъ . . .	—	—	—	—	—
Держковице . . .	1.834	1,122	55	475	182	Хоронь . . .	303	255	13	15	20
Закликовъ . . .	28.495	3 643	77	24.565	210	Итого въ Бен-					
Закржувекъ . . .	3 555	2 080	20	1.455	—	динскомъ у . . .	36 473	16 259	2.617	13.502	4.095
Кавенчинъ . . .	25.123	784	272	20.533	3.534	Брезинскій у.					
Косинъ . . .	3.590	2.778	124	628	60	Г м и н ы:					
Модлиборжице . . .	10.734	1.396	107	8.179	1.052	Бендовъ . . .	2.444	1.636	227	239	342
Потокъ . . .	4.075	1.902	—	2 173	—	Братошевице . . .	4 837	2 694	409	1.200	534
Тржидникъ . . .	4 415	3 470	109	582	254	Бяла . . .	1.998	1.069	66	160	703
Уржендовъ . . .	4.361	3.595	114	559	93	Галковекъ . . .	4.262	3.716	—	220	326
Хржановъ . . .	3.833	1.354	292	1.987	200	Длуге . . .	281	226	15	40	—
Итого въ Янов-						Дмосинъ . . .	3.944	2.824	88	492	540
скомъ уѣздѣ . . .	121 365	35.245	1.769	77.805	6 546	Добра . . .	3 529	2 425	80	1.024	—
Итого въ Лю-						Лазиско . . .	7.090	1.606	175	5.009	300
блинской губ.	1.011.423	478.425	68 630	421.298	43.070	Лазновъ . . .	423	332	75	—	16
ПЕТРОКОВСКАЯ						Липины . . .	3.805	3.043	80	601	81
ГУБЕРНІЯ.						Мрога-Дольна . . .	5.174	4.094	194	274	612
Бендинскій у.						Несулковъ . . .	66	61	5	—	—
Г м и н ы:						Николаевъ . . .	1 953	—	—	1.953	—
Бобровники . . .	194	138	39	—	17	Попень . . .	2.475	1.855	195	330	95
Влодовице . . .	2.685	846	179	1 514	146	Цюсны . . .	1.429	1.001	140	175	113
Войковице-Кост.	1.092	752	81	96	163	Итого въ Бре-					
Гзиховъ . . .	2,193	1,534	54	210	195	зинскомъ у . . .	43.710	26.582	1.749	11.717	3.662
Горная . . .	3,804	1,599	108	677	1.420	Ласкій уѣздъ.					
Жарки . . .	4,110	1,352	89	1,659	1 010	Г м и н ы:					
Козегловы . . .	112	1 0	12	—	—	Балучь . . .	3 029	1,805	44	970	210
Кромоловъ . . .	4,391	1,815	85	2,320	171	Бучекъ . . .	4.402	2.737	320	1,010	335
Лосепь . . .	224	180	10	—	34	Видзевъ . . .	1.054	857	176	—	21
Негова . . .	2 103	1,765	26	258	54	Водзерады . . .	2.343	1.546	174	262	361
Ожаровице . . .	3 501	1,545	288	1,512	156	Воля-Венжико-					
Олькушко-Сѣ-						вая . . .	9 533	5 212	875	795	2.651
верская . . .	360	9	4	42	305	Выгелзовъ . . .	5.650	1.820	95	3.470	265
Пинчице . . .	2.089	904 ¹⁾	—	1.027	158	Вымысловъ . . .	1.973	921	442	452	158
Поремба-Мржи-						Гурка-Пабиан-					
гладская . . .	3 152	536	237	2.238	141	ская . . .	1.043	923	60	60	—
Рокитно-Шля-						Дзбанки . . .	501	221	29	251	—
хетское . . .	6.086	2.872	1.180	1.934	100	Длутовъ . . .	7.033	1 200	80	4 144	1 629
Рудникъ-Вельк.	—	—	—	—	—	Домброва-Ви-					
						давская . . .	9.344	4 523	707	1.932	2.182

1) Въ число 904 морговъ включена и луговая земля.

ГУБЕРНИИ, УЪЗДЫ и ГМИНЫ	ЧАСТНЫЯ ИМЪНІЯ. Пространство въ гминѣ земли, находящейся въ частныхъ имѣніяхъ (въ моргахъ)					ГУБЕРНИИ, УЪЗДЫ и ГМИНЫ	ЧАСТНЫЯ ИМЪНІЯ. Пространство въ гминѣ земли, находящейся въ частныхъ имѣніяхъ (въ моргахъ)				
	Всей вообще земли	Въ числѣ, показанномъ въ графѣ первой, состоитъ:					Всей вообще земли	Въ числѣ, показанномъ въ графѣ первой, состоитъ:			
		Пахатной	Луговой	Лѣсовъ	Прочихъ земель и угодій			Пахатной	Луговой	Лѣсовъ	Прочихъ земель и угодій
Г м и н ы:						Г м и н ы:					
Домброва-Русецкая	3.715	2.420	495	700	100	Вельгомлыны	8.806	7.550	580	576	100
Заполице	7.927	6.157	600	950	220	Гарнекъ	2.211	642	369	1.200	—
Зелевъ	375	160	30	139	46	Гидле	3.808	1.668	780	1.240	120
Ласкъ	10.947	3.525	1.686	5.327	409	Гославице	4.160	1.694	1.442	910	114
Лютомерскъ	3.106	1.545	184	676	701	Дмепинъ	4.649	2.366	181	1.780	322
Прушковъ	4.968	3.418	1.000	4.0	100	Добрышице	4.859	1.592	184	2.940	143
Хоцивъ	5.200	2.500	1.200	1.500	—	Домброва	11.856	3.670	1.710	4.329	2.147
Итого въ Ласкомъ уѣздѣ	82.163	41.490	8.197	23.088	9.388	Житно	11.065	2.514	535	7.088	928
Лодзинскій у.						Замостье	5.026	3.350	467	591	618
Г м и н ы:						Кобеле	5.520	2.002	204	3.004	310
Бабице	755	150	605	—	—	Конары	4.237	2.207	1.030	600	400
Белдовъ	2.712	1.200	400	1.000	112	Конецполь	9.355	4.363	1.025	2.940	1.027
Бройце	—	—	—	—	—	Крушина	12.987	6.440	908	5.476	163
Бружица	—	—	—	—	—	Малюшинъ	12.672	3.702	1.214	4.170	3.586
Брусъ	2.190	1.760	88	180	162	Масловице	16.292	7.84	4.576	3.690	172
Вискитно	2.192	1.632	180	30	300	Пасично	1.397	1.212	54	104	27
Господаржъ	231	193	38	—	—	Пржеромбъ	4.703	1.857	619	1.871	356
Гурки	1.055	880	84	—	91	Радзѣховице	5.581	3.451	578	590	962
Держонзна	1.280	1.107	134	—	39	Радомскъ	1.427	883	140	378	26
Жероминъ	6.568	3.550	950	720	1.348	Ржеки	7.402	3.594	824	2.748	236
Лачевники	2.956	1.406	228	1.224	98	Ржонся	2.306	1.084	512	610	100
Люцмержъ	3.630	1.090	60	2.400	80	Сульмержице	1.903	1.086	207	587	23
Накельница	1.854	925	89	713	127	Итого въ Новорадомскомъ у.	155.534	71.160	18.946	51.168	14.260
Новосольна	560	549	11	—	—	Петроковскій у.					
Пучневъ	8.181	3.149	956	2.403	1.673	Г м и н ы:					
Радогошъ	1.351	961	30	360	—	Белхатувекъ	3.247	932	155	2.109	51
Ромбень	887	734	75	22	56	Богуславице	4.083	2.398	433	1.028	224
Ршевъ	1.779	1.309	141	90	239	Буйны	2.900	2.065	220	375	240
Хойны	306	301	5	—	—	Вадлевъ	2.562	755	167	1.473	167
Чарноцинъ	311	271	40	—	—	Возанки	3.956	2.107	409	—	1.440
Итого въ Лодзинскомъ уѣздѣ	38.798	21.217	4.114	9.142	4.325	Голеше	2.182	1.227	148	466	341
Новорадомскій уѣздъ.						Горжковице	7.978	5.970	750	512	746
Г м и н ы:						Грабица	3.479	2.519	310	620	30
Брезница	8.121	3.310	495	3.690	626	Каменскъ	6.327	2.110	559	3.046	612
Брудзице	5.191	3.069	312	56	1.754	Клещевъ	3.973	1.163	178	1.737	895
						Клюки	13.512	726	438	11.960	383
						Кржижановъ	3.049	1.930	244	477	398
						Ленкава	6.734	1.606	388	4.316	424
						Ленчно	972	367	20	—	585
						Паржневице	2.576	795	104	1.628	49
						Подолянъ	2.778	2.513	159	69	37

ГУБЕРНИИ, УЪЗДЫ и ГМИНЫ	ЧАСТНЫЯ ИМЪНІЯ. Пространство въ гминѣ земли, находящейся въ частныхъ имѣніяхъ (въ моргахъ)					ГУБЕРНИИ, УЪЗДЫ и ГМИНЫ	ЧАСТНЫЯ ИМЪНІЯ. Пространство въ гминѣ земли, находящейся въ частныхъ имѣніяхъ (въ моргахъ)				
	Всей вообще земли	Въ числѣ, показанномъ въ графѣ первой, состоитъ:					Всей вообще земли	Въ числѣ, показанномъ въ графѣ первой, состоитъ:			
		Пахатной	Луговой	Лѣсовъ	Прочихъ земель и угодій			Пахатной	Луговой	Лѣсовъ	Прочихъ земель и угодій
Г м и н ы:						Г м и н ы:					
Ренчио	6.202	2.485	534	2.178	1.005	Мыкановъ	—	—	—	—	—
Роспржа	6.829	4.365	653	1.811	—	Ольштынъ	—	—	—	—	—
Ущинъ	—	—	—	—	—	Опатовъ	3.660	2.511	103	996	50
Хабѣлице	1.080	480	240	240	120	Панки	124	61	29	28	6
Шидловъ	10.034	8.962	330	302	440	Поповъ	947	452	4	312	179
Итого въ Пе- троковскомъ у.	94.453	45.475	6.439	34.347	8.192	Потокъ-Злотовъ	12.876	2.352	443	9.742	339
Равскій уѣздъ.						Пржировъ	1.330	702	253	341	34
Г м и н ы:						Пржистань	2.576	2.076	198	220	82
Богушице	2.189	1.631	410	80	68	Рендзины	6.998	4.828	186	1.420	564
Будзисевице	1.644	1.000	—	642	2	Ренкшовице	2.800	—	—	2.800	—
Валовице	10.213	7.767	600	1.501	345	Итого въ Чен- стоховскомъ у.	72.242	29.621	5.526	33.934	3.161
Гора	13.268	8.498	766	2.989	1.015	Итого въ Пе- троковской г.	621.417	311.263	52.284	206.847	51.023
Гортатовице	8.210	6.973	512	561	164	ПЛОЦКАЯ					
Желехлинъ	1.758	1.411	107	240	—	ГУБЕРНІЯ.					
Любана	8.343	5.966	487	885	1.005	Липновскій у.					
Любохня	16.142	1.131	100	14.797	114	Г м и н ы:					
Маріановъ	6.961	4.642	686	1.319	314	Бобровники	5.714	3.092	340	1.078	1.204
Регновъ	8.938	7.858	220	767	93	Брудзень	9.274	7.706	375	291	902
Ржечица	9.694	5.659	557	3.241	237	Добржевице	1.708	1.401	167	26	114
Старавесь	3.570	3.022	215	188	145	Киколь	7.447	5.495	834	437	681
Черневице	7.114	3.901	36	2.739	438	Клокоцкъ	4.542	3.197	723	335	287
Итого въ Рав- скомъ уѣздѣ	98.044	59.459	4.696	29.949	3.940	Мазовше	11.996	7.661	928	967	2.440
Ченстоховскій						Новгородъ	5.831	4.460	971	225	175
уѣздъ.						Оброво	6.099	1.616	185	1.022	3.276
Г м и н ы:						Олешно	9.536	7.370	712	1.164	290
Ванцержевъ	6.044	3.750	924	1.020	288	Оссувка	14.066	4.742	374	5.213	3.737
Венгловице	3.372	609	75	2.486	202	Осѣкъ	5.794	3.777	301	499	1.217
Грабовка	3.368	1.852	1.168	204	144	Скемпе	17.026	5.000	2.193	9.200	633
Гута-Старая	4.094	3.466	298	226	104	Тлухово	4.435	2.807	233	1.125	270
Дзбовъ	6.552	687	325	4.945	595	Халинь	8.674	7.260	260	120	1.034
Каменица-Поль- ская	160	92	11	—	57	Чарне	8.647	6.392	321	1.827	107
Камыкъ	7.595	2.145	833	4.617	—	Шпеталь	12.350	6.302	118	4.780	1.150
Кржепице	54	50	—	4	—	Ястржембе	5.428	3.461	326	834	807
Кузничка	—	—	—	—	—	Итого въ Лип- новскомъ у.	138.567	81.739	9.361	29.143	18.324
Липе	8.292	3.468	556	3.841	427						
Медзно	1.400	520	120	670	90						

ГУБЕРНИИ, УЪЗДЫ и ГМИНЫ	ЧАСТНЫЯ ИМЪНІЯ. Пространство въ гминѣ земли, находящейся въ частныхъ имѣніяхъ (въ моргахъ)					ГУБЕРНИИ, УЪЗДЫ и ГМИНЫ	ЧАСТНЫЯ ИМЪНІЯ. Пространство въ гминѣ земли, находящейся въ частныхъ имѣніяхъ (въ моргахъ)				
	Всей вообще земли	Въ числѣ, показанномъ въ графѣ первой, состоитъ:					Всей вообще земли	Въ числѣ, показанномъ въ графѣ первой, состоитъ:			
		Пахатной	Луговой	Лѣсовъ	Прочихъ земель и угодій			Пахатной	Луговой	Лѣсовъ	Прочихъ земель и угодій
Млавскій у.						Г м и н ы:					
Г м и н ы:						Бугзы-Плоскіе . . .	11.696	4.151	1.127	2.724	3.694
Дембскъ . . .	11.060	8.140	1.030	1.090	800	Держгово . . .	12.374	6.514	998	2.964	1.898
Домброва . . .	8.304	3.684	1.525	412	2.683	Еднорожець . . .	55	10	20	10	15
Зелена . . .	12.104	6.066	796	1.380	3.862	Зарембы . . .	846	320	126	400	—
Зелюнь . . .	6.126	2.897	158	2.692	379	Карвачь . . .	7.869	3.971	640	720	2.538
Косины . . .	4.924	3.032	608	220	1.064	Кржиновлога- Велька . . .	15.733	5.875	1.703	3.933	4.222
Млава . . .	3.764	2.726	378	360	300	Кржиновлога- Мала . . .	3.773	2.629	60	30	1.054
Мостово . . .	7.985	2.970	1.696	1.660	1.659	Хойново . . .	7.073	5.678	310	880	205
Пехлонинь . . .	3.226	3.007	203	16	—	Хоржелс . . .	—	—	—	—	—
Ратово . . .	7.572	4.045	607	2.060	860	Яновъ . . .	—	—	—	—	—
Розвозинь . . .	13.805	5.323	1.252	4.218	3.012	Итого въ Пра- снышскомъ у.	63.233	29.204	4.984	12.429	16.616
Ступскъ . . .	15.997	11.263	1.530	1.794	1.410	Рыпинскій у.					
Туржа . . .	12.900	7.500	2.000	2.100	1.300	Г м и н ы:					
Уержишъ . . .	2.690	1.550	220	525	395	Вомпельскъ . . .	7.604	4.161	188	750	2.505
Щепково . . .	7.493	4.733	600	210	1.950	Гуйскъ . . .	3.804	3.384	90	300	30
Итого въ Млав- скомъ уѣздѣ . . .	117.950	66.936	12.603	18.737	19.674	Держно . . .	4.072	2.545	606	429	492
Плоцкій уѣздъ.						Добржинь . . .	—	—	—	—	—
Г м и н ы:						Жале . . .	8.370	5.954	1.012	1.275	129
Брвильно . . .	8.102	5.422	168	680	1.832	Окалево . . .	8.872	1.992	254	6.626	—
Бѣлино . . .	2.159	2.000	49	50	60	Осѣкъ . . .	6.130	4.115	—	695	1.320
Гора . . .	4.279	3.416	206	342	315	Плонне . . .	13.490	9.754	355	1.873	1.508
Дробинь . . .	9.265	8.863	237	37	128	Пренчки . . .	4.598	3.136	635	—	827
Зонготы . . .	9.504	8.156	809	325	214	Рогово . . .	12.940	8.087	1.336	2.750	767
Кленево . . .	10.128	9.062	866	150	50	Скрвильно . . .	9.795	6.835	360	2.500	100
Лелице . . .	6.576	5.687	226	663	—	Соколово . . .	12.422	8.783	1.456	1.168	1.015
Лубки . . .	8.293	8.043	100	150	—	Старорыпинь . . .	4.414	3.858	556	—	—
Майки . . .	7.673	6.799	358	286	230	Хростково . . .	4.796	2.167	447	1.366	816
Монколинъ . . .	4.101	3.444	201	—	456	Чермиць . . .	16.156	15.071	—	1.085	—
Рамутувко . . .	8.998	4.378	332	1.920	2.368	Щутово . . .	5.103	1.832	257	2.763	251
Рембово . . .	2.119	1.116	280	723	—	Итого въ Ры- пинскомъ у.	122.566	81.674	7.552	23.580	9.760
Рогозино . . .	8.061	5.901	469	977	714	Серпецкій у.					
Свенцице . . .	12.668	11.393	195	830	250	Г м и н ы:					
Старожебы . . .	7.984	5.431	515	100	1.938	Борково . . .	3.386	3.000	86	200	100
Итого въ Плоц- комъ у. . .	109.910	89.111	5.011	7.233	8.555	Бѣжунь . . .	3.739	1.614	887	483	755
Праснышскій у.						Бялышево . . .	7.728	4.095	563	540	2.530
Г м и н ы:						Градзаново . . .	734	309	156	—	269
Бараново . . .	3.814	56	—	768	2.990						

ГУБЕРНІИ, УЪЗДЫ и ГМИНЫ	ЧАСТНЫЯ ИМЪНІЯ. Пространство въ гминѣ земли, находящейся въ частныхъ имѣніяхъ (въ моргахъ)					ГУБЕРНІИ, УЪЗДЫ и ГМИНЫ	ЧАСТНЫЯ ИМЪНІЯ. Пространство въ гминѣ земли, находящейся въ частныхъ имѣніяхъ (въ моргахъ)				
	Всей вообще земли	Въ числѣ, показанномъ въ графѣ первой, состоитъ:					Всей вообще земли	Въ числѣ, показанномъ въ графѣ первой, состоитъ:			
		Пахатной	Луговой	Лѣсовъ	Прочихъ земель и угодій			Пахатной	Луговой	Лѣсовъ	Прочихъ земель и угодій
Г м и н ы:						Г м и н ы:					
Гутково	4.310	3.752	384	—	174	Кржижановице	3.319	2.222	350	560	187
Журоминь	4.880	3.437	1.044	324	75	Лазиска	2.821	911	265	1.448	197
Козеброды	8.325	7.021	—	1.002	302	Липско	1.608	1.386	—	206	16
Коссемигъ	7.856	6.429	1.427	—	—	Миржець	250	232	18	—	—
Лисево	17.708	17.171	80	277	180	Мѣховъ	810	509	153	31	117
Рационжъ	7.222	4.312	520	1.340	1.050	Павловице	2.374	1.000	55	100	1.219
Росдишево	2.910	1.920	360	150	480	Пентковице	8.571	1.174	178	5.282	1.937
Ставишинъ	9.276	7.949	690	421	216	Ржепинъ	2.007	1.874	62	—	71
Итого въ Серпечкомъ у.	78.074	61.009	6.197	4.737	6.131	Ржечневъ	293	200	20	—	73
Цѣхановскій у.						Сенно	2.204	1.100	44	999	61
Г м и н ы:						Скаржиско	272	183	39	—	50
Бартольды	2.666	2.625	15	3	23	Солецъ	—	—	—	—	—
Голыминъ	4.693	4.398	98	26	171	Тарчекъ	917	760	56	—	101
Грудускъ	7.297	5.583	1.669	45	—	Хотча	650	603	47	—	—
Залѣсье	6.441	6.006	35	400	—	Цепелевъ	810	485	52	237	36
Млодкъ	8.864	4.651	2.148	1.219	846	Цишица	1.892	804	96	763	229
Нужево	8.151	4.939	995	690	1.527	Итого въ Илжецкомъ уѣздѣ	41.779	18.685	2.083	16.306	4.705
Ойжень	6.856	4.429	75	2.352	—	Козеницкій у.					
Опиногура	—	—	—	—	—	Г м и н ы:					
Региминъ	14.544	11.219	1.100	2.000	225	Бобровники	129	109	20	—	—
Сонскъ	7.984	6.474	1.150	360	—	Бржезница	1.174	851	102	—	221
Итого въ Цѣхановскомъ у.	67.496	50.324	7.285	7.095	2.792	Бржуза	2.753	736	225	1.717	75
Итого въ Плоцкой губерніи .	697.796	459.997	52.993	102.954	81.852	Грабовъ на Вислѣ	4.013	3.148	223	234	408
РАДОМСКАЯ ГУБЕРНІЯ.						Грабовъ на Пилицѣ	4.372	964	611	2.323	474
Илжецкій уѣздъ.						Гура-Пулавская	4.318	2.098	78	1.944	198
Г м и н ы:						Едльня	—	—	—	—	—
Блазины	3.608	2.378	110	1.020	100	Зволень	110	82	17	4	7
Велька-Весъ	328	160	66	100	2	Козенице	—	—	—	—	—
Вержбникъ	5.960	397	180	5.140	243	Маріамполь	568	419	44	67	38
Вержховиска	1.948	1.452	13	420	63	Облясы	5.019	1.346	236	1.244	2.193
Дзюрковъ	1.018	742	276	—	—	Полична	6.401	3.620	73	1.740	968
Илжа	119	113	3	—	3	Рознишевъ	4.443	1.631	938	1.335	539
						Сарновъ	4.448	2.570	209	1.430	239
						Свѣрже-Гурне	1.437	505	242	150	540
						Сецѣховъ	—	—	—	—	—
						Сусковоля	262	234	28	—	—
						Тржебень	10.754	2.275	216	7.642	621
						Тчовъ	608	489	109	—	10
						Итого въ Козеницкомъ у.	50.809	21.077	3.371	19.830	6.531

ГУБЕРНИИ, УЪЗДЫ и ГМИНЫ	ЧАСТНЫЯ ИМЪНІЯ. Пространство въ гминѣ земли, находящейся въ частныхъ имѣніяхъ (въ моргахъ)					ГУБЕРНИИ, УЪЗДЫ и ГМИНЫ	ЧАСТНЫЯ ИМЪНІЯ. Пространство въ гминѣ земли, находящейся въ частныхъ имѣніяхъ (въ моргахъ)				
	Всей вообще земли	Въ числѣ, показанномъ въ графѣ первой, состоитъ:					Всей вообще земли	Въ числѣ, показанномъ въ графѣ первой, состоитъ:			
		Пахатной	Луговой	Лѣсовъ	Прочихъ земель и угодій			Пахатной	Луговой	Лѣсовъ	Прочихъ земель и угодій
Конскій уѣздъ.						Г м и н ы:					
Г м и н ы:						Цмѣлевъ . . .	3,170	2,694	250	116	110
Ближинъ . . .	6.863	203	95	6.394	171	Ченстолице . . .	12.468	2.438	84	9.098	848
Борковице . . .	9.118	1.638	286	6.712	482	Чижевъ-Шля- хетскій . . .	8.771	5.500	198	2.690	383
Говарчевъ . . .	8.192	2.174	379	5.639	—	Юльяновъ . . .	1.552	800	—	400	352
Гродзиско . . .	—	—	—	—	—	Итого въ Опа- товскомъ у. . .	94.819	50.648	2.845	34.103	7.223
Гуры-Мокре . . .	2.734	648	820	914	352	Опоченскій у.					
Добромержъ . . .	7.665	2.059	548	4.543	515	Г м и н ы:					
Дурачевъ . . .	18.543	1.087	204	17.002	250	Бялчевъ . . .	9.999	2.827	113	6.545	514
Конскъ . . .	8.001	1.483	100	5.623	795	Велька-Воля . . .	1.780	548	36	943	253
Медержа . . .	5.567	553	320	4.594	100	Гоздзиковъ . . .	729	607	10	60	52
Неклань . . .	17.233	703	536	15.692	302	Држевица . . .	2.669	1.038	72	922	637
Пржедборжъ . . .	350	294	32	—	24	Заюнчковъ . . .	2.695	1.078	46	1.421	150
Пьяновъ . . .	8.499	2.296	838	3.895	1.470	Кльвовъ . . .	—	—	—	—	—
Радошице . . .	—	—	—	—	—	Кунички . . .	1.056	323	65	—	668
Руда-Маленецк. . .	18.459	1.666	846	14.840	1.107	Кцоновъ . . .	4.690	1.208	290	1.532	1.660
Скотники . . .	1.207	240	242	6.469	256	Махоры . . .	7.057	1.131	326	2.850	2.750
Хлевиска . . .	18.189	892	417	15.314	1.566	Невершинъ . . .	3.328	2.206	50	902	170
Чермно . . .	1.970	933	97	490	450	Овчары . . .	—	—	—	—	—
Шидловець . . .	777	608	101	60	8	Опочно . . .	3.775	1.466	167	1.991	151
Итого въ Кон- скомъ уѣздѣ . . .	139.367	17.477	5.861	108.181	7.848	Осса . . .	430	303	127	—	—
Опатовскій у.						Пржисуха . . .	8.892	465	108	8.184	135
Г м и н ы:						Радоня . . .	2.319	1.600	121	392	206
Бацьковице . . .	136	131	5	—	—	Русиновъ . . .	1.388	896	75	374	43
Болзеховъ . . .	10.143	1.584	312	7.851	396	Своржице . . .	4.532	1.545	386	2.227	374
Боксиче . . .	4.520	3.285	167	960	103	Скржинско . . .	6.092	3.471	418	974	1.229
Васневъ . . .	3.080	1.511	39	1.210	320	Студзянна . . .	185	175	10	—	—
Войцѣховице . . .	6.929	5.753	323	663	190	Стужно . . .	3.028	1.515	127	1.118	268
Генсиче . . .	—	—	—	—	—	Тополице . . .	4.609	2.814	344	999	452
Гржегоржевице . . .	5.672	2.589	85	2.106	892	Уневель . . .	808	450	125	50	183
Иваниска . . .	4.750	2.900	140	1.710	—	Янковъ . . .	4.026	3.303	156	342	225
Куновъ . . .	2.578	591	17	1.819	151	Итого въ Опо- ченскомъ у. . .	74.087	28.969	3.172	31.826	10.120
Лаговъ . . .	—	—	—	—	—	Радомскій у.					
Лясочинъ . . .	3.179	1.434	210	1.000	535	Г м и н ы:					
Мальковице . . .	3.127	2.310	170	551	96	Блотница . . .	3.896	3.012	717	76	91
Модлиборжице . . .	4.122	2.641	133	1.256	92	Бялобжеги . . .	7.388	2.720	266	4.041	361
Ожаровъ . . .	3.959	3.226	10	—	723	Велиогура . . .	3.230	1.912	628	690	—
Опатовъ . . .	4.862	3.962	235	194	471						
Пюрковъ . . .	—	—	—	—	—						
Рембовъ . . .	4.393	1.399	357	1.849	788						
Руда-Костельн. . .	1.649	760	60	600	229						
Садове . . .	5.759	5.140	50	30	539						

ГУБЕРНИИ, УЪЗДЫ и ГМИНЫ	ЧАСТНЫЯ ИМѢНІЯ. Пространство въ гминѣ земли, находящейся въ частныхъ имѣніяхъ (въ моргахъ)					ГУБЕРНИИ, УЪЗДЫ и ГМИНЫ	ЧАСТНЫЯ ИМѢНІЯ. Пространство въ гминѣ земли, находящейся въ частныхъ имѣніяхъ (въ моргахъ)				
	Всей вообще земли	Въ числѣ, показанномъ въ графѣ первой, состоитъ:					Всей вообще земли	Въ числѣ, показанномъ въ графѣ первой, состоитъ:			
		Пахатной	Луговой	Лѣсовъ	Прочихъ земель и угодій			Пахатной	Луговой	Лѣсовъ	Прочихъ земель и угодій
Г м и н ы:						СУВАЛКСКАЯ ГУБЕРНІЯ.					
Венява	3.742	2.920	440	345	37						
Вержица	—	—	—	—	—						
Воляновъ	6.639	5.869	350	90	330						
Гембаржевъ	2.829	1.301	142	620	766	Августовскій у.					
Гзовице	—	—	—	—	—	Г м и н ы:					
Едлинскъ	2.167	1.103	364	460	240	Балля-Велька	9.489	6.472	826	949	1.242
Закржевъ	3.208	2.556	260	180	212	Баргловъ	5.664	2.056	715	2.020	873
Зальсице	—	—	—	—	—	Волловичевце	8.811	5.070	2.631	1.110	—
Ковалья-Стемп.	3.026	1.434	201	283	1.108	Гольнка	2.496	2.071	200	—	225
Козловъ	726	400	123	—	203	Дембово	—	—	—	—	—
Кучки	519	470	30	—	19	Довспуда	2.192	1.038	452	620	82
Оронскъ	4.848	4.050	488	153	157	Кольница	968	542	171	—	255
Потворсвъ	2.609	1.340	35	809	425	Курьянка	2.344	996	172	282	894
Пржитыкъ	2.961	2.447	165	325	24	Лабно	949	925	20	4	—
Радзановъ	2.901	1.181	126	1.395	199	Петропавловскъ	1.564	747	102	84	631
Радомъ	645	355	93	168	29	Штабинъ	4.473	731	1.716	1.478	548
Роговъ	—	—	—	—	—	Щебро-Ольшан- ка	784	434	350	—	—
Скарышевъ	1.317	1.062	110	—	145	Итого въ Су- валкскомъ у.	39.734	21.082	7.355	6.547	4.750
Стромець	3.021	755	448	378	1.440	Владиславовскій уѣздъ.					
Итого въ Ра- домскомъ у.	55.672	34.887	4.986	10.013	5.786	Г м и н ы:					
Сандомирскій у.						Благославец- ство	9.217	2.325	960	5.632	300
Г м и н ы:						Гелгудышки	16.823	9.086	625	7.112	—
Вильчице	3.412	3.092	202	2	116	Гришкабуда	—	—	—	—	—
Виснева	4.189	1.563	116	2.450	60	Доброволя	1.800	1.559	146	—	95
Гурки	10.471	4.739	284	4.151	1.297	Зыпле	10.189	1.851	300	6.218	1.820
Двикозы	6.094	4.494	300	120	1.180	Кидуле	714	664 ¹⁾	—	—	50
Завихость	—	—	—	—	—	Лѣсничество	1.404	1.318	35	4	47
Климонтовъ	4.679	3.961	238	—	480	Святошинъ	4.364	2.496	228	860	780
Копрживница	2.313	1.396	322	—	595	Сынтоты	—	—	—	—	—
Липницъ	8.457	6.982	280	344	851	Томашбуда	312	140	80	6	86
Лоніовъ	7.000	4.351	388	1.876	385	Шилгале	108	84	24	—	—
Образовъ	2.910	2.693	156	—	61	Итого во Влади- славовскомъ у.	44.931	19.523	2.398	19.832	3.178
Осѣкъ	425	400	25	—	—						
Поланецъ	2.694	962	221	855	656						
Рытвяны	7.475	460	105	5.995	915						
Самборжець	2.922	2.320	202	—	400						
Турско	3.994	2.150	250	1.200	394						
Итого въ Сан- домирскомъ у.	67.035	39.563	3.089	16.993	7.390						
Итого въ Ра- домской губ.	523.568	211.306	25.407	237.252	49.603						

¹⁾ Во Владиславовскомъ уѣздѣ по гминѣ Куделе въ числѣ 664 морговъ посчитана и пахатная и луговая земля вмѣстѣ.

ГУБЕРНИИ, УЪЗДЫ и ГМИНЫ	ЧАСТНЫЯ ИМЪНІЯ. Пространство въ гминѣ земли, находящейся въ частныхъ имѣніяхъ (въ моргахъ)					ГУБЕРНИИ, УЪЗДЫ и ГМИНЫ	ЧАСТНЫЯ ИМЪНІЯ. Пространство въ гминѣ земли, находящейся въ частныхъ имѣніяхъ (въ моргахъ)				
	Всей вообще земли	Въ числѣ, показанномъ въ графѣ первой, состоитъ:					Всей вообще земли	Въ числѣ, показанномъ въ графѣ первой, состоитъ:			
		Пахатной	Луговой	Лѣсовъ	Прочихъ земель и угодій			Пахатной	Луговой	Лѣсовъ	Прочихъ земель и угодій
Волковышскій у.											
Г м и н ы:						Г м и н ы:					
Бартники	7.608	5.582	1.114	138	774	Бальвержишки	11.561	2 712	1-161	7.177	511
Виштынецъ	2 850	1.600	200	1 030	20	Вейверы	2.712	484	157	1.868	203
Войткоболе	275	200	75	—	—	Гуделе	2.453	952	205	1.296	—
Волковышки	—	—	—	—	—	Квѣцшишки	974	793	158	23	—
Гиге	1.742	1.015	90	151	486	Михалишки	323	271	46	—	6
Зеленка	9.182	7.698	750	734	—	Пильвишки	128	112	16	—	—
Карклины	424	207	—	—	217	Погермонь	8.386	7.431	642	313	—
Кибарты	10.637	6.264	1.635	305	2.433	Понѣмонь-По- жайце	6.196	4.727	1.310	—	159
Копсодзе	—	—	—	—	—	Фреда	8.222	3.258	1 012	3.952	—
Ольвита	11.446	8.802	556	413	1.675	Хлѣбшишки	604	316	68	—	220
Поевонь	—	—	—	—	—	Шумскъ	—	—	—	—	—
Поезіоры	—	—	—	—	—	Яворово	—	—	—	—	—
Итого въ Вол- ковышскомъ у.	44.164	31.368	4.420	2.771	5.605	Итого въ Мари- ампольскомъ у.	50.860	26.323	5.998	15.763	2.773
Кальварійскій у.						Сейнскій у.					
Г м и н ы:						Г м и н ы:					
Балькуны	—	—	—	—	—	Берзники	7.787	3.978	434	620	2.755
Кальварія	2.794	2.400	345	49	—	Вейсее	13.521	4.009	902	5.649	2.961
Кирсна	3.759	3.347	233	—	179	Копціово	10.406	7.557	809	2.040	—
Кракополь	—	—	—	—	—	Красново	8.071	5.061	1 584	890	536
Красна	553	293	174	—	86	Краснополь	439	217	95	—	127
Любово	3-411	2.415	836	—	160	Кудраны	6.500	2.052	233	1.626	2.589
Людвипово	1.542	1.212	250	—	80	Лейпуны	13.808	4.970	696	4.629	3.513
Надѣмагъ	3.556	2.719	427	410	—	Лоздзее	—	—	—	—	—
Олита	984	651	112	60	161	Метеле	4.207	2-147	828	752	480
Подавине	—	—	—	—	—	Мирославъ	3.061	1.668	602	—	791
Раудань	2.039	1.432	360	5	242	Покровскъ	—	—	—	—	—
Симпо	2.719	1.918	372	190	239	Свенто-Езіоры	9 953	4.343	1.726	1 606	2.278
Удрія	4.767	3.034	356	1.367	10	Серее	3.540	1.950	474	424	692
Урдоминь	5.452	3-226	1.026	1.200	—	Итого въ Сейн- скомъ у.	81.293	37.952	8.383	18.236	16.722
Яново	816	728	88	—	—	Сувалкскій у.					
Итого въ Каль- варійскомъ у.	32.392	23.375	4.579	3.281	1.157	Г м и н ы:					
Маріампольскій уѣздъ.						Андржеево	—	—	—	—	—
Г м и н ы:						Вижайны	3 480	1.297	646	1.114	423
Алексота	8.101	4.397	1.013	1.134	1.557	Волька	2.918	1-324	465	1.097	32
Антоново	1.200	870	210	—	120	Гута	205	166	39	—	—

ГУБЕРНИИ, УЪЗДЫ и ГМИНЫ	ЧАСТНЫЯ ИМЪНІЯ. Пространство въ гминѣ земли, находящейся въ частныхъ имѣніяхъ (въ моргахъ)					ГУБЕРНИИ, УЪЗДЫ и ГМИНЫ	ЧАСТНЫЯ ИМЪНІЯ. Пространство въ гминѣ земли, находящейся въ частныхъ имѣніяхъ (въ моргахъ)				
	Всей вообще земли	Въ числѣ, показанномъ въ графѣ первой, состоитъ:					Всей вообще земли	Въ числѣ, показанномъ въ графѣ первой, состоитъ:			
		Пахатной	Луговой	Лѣсовъ	Прочихъ земель и угодій			Пахатной	Луговой	Лѣсовъ	Прочихъ земель и угодій
Г м и н ы:						Венгровскій у.					
Еленево	884	604	130	—	150	Г м и н ы:					
Заборишки	242	180	62	—	—	Борже	346	340	6	—	—
Кадаришки	481	431	50	—	—	Вышковъ	300	203	—	1	91
Концеборъ	—	—	—	—	—	Грембковъ	6.145	3.409	622	1.243	871
Куковъ	452	327	75	—	50	Корытница	5.024	2.203	641	2.180	—
Мацьковъ	644	498	86	—	60	Лоховъ	6.932	2.512	1.913	1.832	675
Павловка	217	187	20	10	—	Медзна	11.530	3.584	678	6.600	668
Пржеросль	—	—	—	—	—	Оссовно	2.483	1.704	145	524	110
Сейвы	—	—	—	—	—	Простынь	2.062	1.479	200	—	383
Филиповъ	—	—	—	—	—	Рухна	8.420	3.288	427	4.385	320
Чостковъ	5.134	2.730	870	1.032	502	Садовно	9.084	729	531	7.795	29
Итого въ Су- валскомъ у.	14.657	7.744	2.443	3.253	1.217	Синоленка	8.900	3.845	1.082	3.548	425
Итого въ Су- валской губ.	308.031	167.367	35.576	69.683	35.405	Старавесь	5.922	3.634	280	1.720	288
						Сточекъ	3.004	1.614	45	1.345	—
СЪДЛЕЦКАЯ ГУБЕРНІЯ.						Чарногловъ	1.090	844	108	—	138
Бѣльскій у.						Ячевъ	—	—	—	—	—
Г м и н ы:						Итого въ Вен- гровскомъ у.	71.242	29.393	6.678	31.173	3.998
Добрынь	1.715	1.200	150	270	95	Влодавскій у.					
Заболоть	3.619	1.791	328	1.348	152	Г м и н ы:					
Кобыляны	5.312	3.024	1.180	291	817	Влодава	7.385	2.312	1.263	2.901	909
Кодень	300	200	100	—	—	Воля-Верещин- ская	11.901	3.964	2.862	2.794	2.281
Костеневици	1.712	1.135	113	90	374	Вырыки	21.026	2.870	826	16.774	556
Костомлоты	4.572	2.050	1.190	900	432	Гапскъ	6.646	1.881	681	1.164	2.920
Ломазы	—	—	—	—	—	Городыще	5.277	2.723	1.873	624	57
Любенка	2.029	1.343	336	350	—	Дубовая-Колода	511	334	120	—	57
Межилъсь	4.383	2.300	800	965	318	Кривоверба	1.823	684	612	407	120
Нищаць	3.386	2.703	390	223	70	Ополе	6.880	3.388	2.108	1.045	339
Россошь	—	—	—	—	—	Островъ	—	—	—	—	—
Сидорки	9.233	2.299	1.321	4.840	773	Романовъ	8.167	2.025	1.020	4.107	1.015
Ситникъ	11.076	4.488	1.360	4.812	416	Собиборъ	5.344	3.500	870	630	344
Славатыче	3.865	513	187	2.520	645	Турно	16.342	7.462	2.955	3.320	2.605
Итого въ Бѣль- скомъ уѣздѣ	51.202	23.046	7.455	16.609	4.092	Тысьменица	881	569	158	133	21
						Устимовъ	2.811	1.020	273	875	643
						Итого во Вло- давскомъ у.	94.994	32.732	15.621	34.774	11.867

ГУБЕРНИИ, УЪЗДЫ и ГМИНЫ	ЧАСТНЫЯ ИМЪНІЯ. Пространство въ гминѣ земли, находящейся въ частныхъ имѣніяхъ (въ моргахъ)					ГУБЕРНИИ, УЪЗДЫ и ГМИНЫ	ЧАСТНЫЯ ИМЪНІЯ. Пространство въ гминѣ земли, находящейся въ частныхъ имѣніяхъ (въ моргахъ)				
	Всей вообще земли	Въ числѣ, показанномъ въ графѣ первой, состоитъ:					Всей вообще земли	Въ числѣ, показанномъ въ графѣ первой, состоитъ:			
		Пахатной	Луговой	Лѣсовъ	Прочихъ земель и угодій			Пахатной	Луговой	Лѣсовъ	Прочихъ земель и угодій
Гарволинскій у.						Луковскій у.					
Г м и н ы:						Г м и н ы:					
Варшавице . . .	2 049	950	210	739	150	Бялобржеги . . .	7 923	3.556	183	850	3 334
Вильга . . .	5 848	1.361	441	3.506	540	Войцѣшковъ . . .	7.919	5.769	450	1.300	400
Воля-Рембковъ . . .	4.991	1.119	107	3 530	235	Голомбки . . .	1 900	485	398	640	377
Гуржно . . .	9.003	5.776	578	2.624	25	Гуловъ . . .	8.150	2.520	380	4.690	560
Желеховъ . . .	4 210	2.152	276	1 137	615	Домбе . . .	—	—	—	—	—
Клочевъ . . .	8.299	4.980	594	1.733	992	Конкъ . . .	131	60	5	66	—
Ласкаржевъ . . .	1.533	792	73	375	293	Красусы . . .	643	440	37	107	59
Маѣвице . . .	4.757	1.001	420	2 670	666	Луковъ . . .	1 502	835	143	303	221
Осѣцкъ . . .	10.722	714	344	9 604	60	Лысобыки . . .	5.236	2.404	304	1 492	1.036
Павловице . . .	726	324	—	25	377	Мысловъ . . .	5.602	4.052	400	700	450
Подленжъ . . .	6.172	875	312	4 100	885	Мястковъ . . .	7.902	4.305	797	2.129	671
Пшонка . . .	4.964	1.639	324	2.604	397	Правда . . .	146	98	17	—	31
Рыки . . .	4.029	2.435	82	1 053	459	Радорижъ . . .	5.149	1 280	723	2.843	303
Собене-Езиоры . . .	2.025	908	98	128	891	Серокомля . . .	395	315	—	60	20
Соболевъ . . .	6.915	3.410	271	2 005	1.229	Скржишевъ . . .	300	275	15	—	10
Трояновъ . . .	4.560	1 674	282	2.047	557	Станциъ . . .	1.341	812	80	74	375
Уленжъ . . .	7.900	4.625	757	2.451	67	Тржебешовъ . . .	360	270	30	60	—
Итого въ Гар-						Туховичъ . . .	6.349	3.315	1 070	1.502	462
волинскомъ у.	88.703	34.735	5.169	40 331	8.468	Уляпъ . . .	2.168	1.434	159	168	407
Константинов-						Пѣлины . . .	—	—	—	—	—
скій уѣздъ.						Якуше . . .	—	—	—	—	—
Г м и н ы:						Ярчевъ . . .	1.896	1.300	201	100	295
Богукалы . . .	7.425	3.458	1 058	2 076	833	Итого въ Лу-	65.012	33.525	5.392	17.084	9.011
Витулинъ . . .	9.633	5.124	1.111	3.203	195	ковскомъ у.					
Головчице . . .	1.096	646	103	242	105	Радинскій у.					
Гушлевъ . . .	4.827	3.115	262	1.000	450	Г м и н ы:					
Заканале . . .	11.242	5.731	774	4.324	413	Березовый-Куть . . .	5.490	2.030	500	2.960	—
Корница . . .	1 604	1.317	104	158	25	Бѣла . . .	8.444	3.853	1.047	3.529	15
Лосице . . .	89	77	9	3	—	Желизна . . .	5.561	2.921	975	1.463	202
Лысовъ . . .	8.365	4.060	969	3.052	284	Жеродинъ . . .	18 244	2.652	692	14 900	—
Ольшанка . . .	330	270	28	22	10	Загайки . . .	10.741	3.021	1.990	4.888	842
Павловъ . . .	1.261	842	137	282	—	Конколевица . . .	517	302	47	61	107
Пржесмыки . . .	415	328	87	—	—	Лисья-Вулька . . .	8.138	4.012	1.215	2.785	126
Рокитно . . .	6.452	3.778	278	2.300	96	Милянговъ . . .	3.176	756	107	2.313	—
Своры . . .	7.004	4.150	920	1.526	408	Мисе . . .	1.189	675	100	414	—
Хлѣбчинъ . . .	8 571	5.390	776	2.000	405	Суховоля . . .	14.952	8.806	2.336	3.810	—
Чухлѣбы . . .	4407	2.795	525	748	339	Сѣмень . . .	3.351	2.595	315	240	201
Яновъ . . .	—	—	—	—	—	Тлусцецъ . . .	6.702	4.219	979	1.504	—
Итого въ Кон-						Шостка . . .	3.419	1.796	1.623	—	—
стантиниск. у.	72.721	41.081	7.141	20.936	3.563	Яблонь . . .	9.706	4.800	1.583	2.972	351
						Итого въ Ра-	99.630	42.438	13.509	41.839	1.844
						динскомъ у.					

ГУБЕРНИИ, УЪЗДЫ и ГМИНЫ	ЧАСТНЫЯ ИМЪНІЯ. Пространство въ гминѣ земли, находящейся въ частныхъ имѣніяхъ (въ моргахъ)					ГУБЕРНИИ, УЪЗДЫ и ГМИНЫ	ЧАСТНЫЯ ИМЪНІЯ. Пространство въ гминѣ земли, находящейся въ частныхъ имѣніяхъ (въ моргахъ)				
	Всей вообще земли	Въ числѣ, показанномъ въ графѣ первой, состоитъ:					Всей вообще земли	Въ числѣ, показанномъ въ графѣ первой, состоитъ:			
		Пахатной	Луговой	Лѣсовъ	Прочихъ земель и угодій			Пахатной	Луговой	Лѣсовъ	Прочихъ земель и угодій
Соколовскій у.						Г м и н ы:					
Г м и н ы:						Доманице	163	98	33	15	17
Вырозембы	—	—	—	—	—	Желишевъ	4.182	2.318	952	253	659
Гороховъ	936	924	4	8	—	Збучинъ	—	—	—	—	—
Ковѣсы	2.878	1.419	260	520	679	Кржеслинъ	4.058	1.986	630	887	555
Корчевъ	10.917	3.897	960	4.074	1.986	Крулева-Пива	3.790	2.015	814	758	203
Коссовъ	5.920	4.730	690	390	110	Морды	8.566	2.300	222	4.120	1.924
Кудельчинъ	4.556	3.650	50	560	296	Нивиски	7.303	3.162	842	1.664	1.635
Ольшевъ	—	—	—	—	—	Пюры	—	—	—	—	—
Рѣпки	11.915	7.178	857	3.784	96	Скупе	133	118	5	3	7
Сабне	6.956	3.892	341	1.609	1.114	Скуржець	5.125	2.564	514	191	1.856
Стердынъ	22.821	8.146	1.852	12.422	401	Старавесь	270	220	—	—	50
Хрущовка	—	—	—	—	—	Тарковъ	—	—	—	—	—
Яблонна	5.489	3.810	40	1.070	169	Чурилы	1.849	890	235	244	480
Итого въ Соколовскомъ у.	72.388	37.646	5.454	24.437	4.857	Ясенка	307	244	63	—	—
Сѣдлецкій у.						Итого въ Сѣдлецкомъ у.	43.384	19.573	5.570	9.997	8.244
Г м и н ы:						Итого въ Сѣдлецкой губ.	659.276	294.169	71.989	237.180	55.938
Вишневь	332	232	—	—	100	Итого въ десяти губерніяхъ Царства Польскаго.	6.380.171	3.407.217	485.277	1.961.067	526.610
Водыне	7.306	3.426	1.260	862	758						

ТРУДЫ

ВАРШАВСКАГО СТАТИСТИЧЕСКАГО

КОМИТЕТА

за 1889—1907 годы.

J.P.V. 184

REPUBLICAN PARTY

184

184

Выпускъ I. О задачахъ Комитета, организаціи статистики, способахъ счисленія народонаселенія и статистикѣ населенныхъ мѣсть въ губерніяхъ Царства Польскаго. (Цѣна 1 руб.).

Выпускъ II. О программѣ статистики населенныхъ мѣсть и условіяхъ благосостоянія сельскаго населенія. Свѣдѣнія, собиравшіяся по этой программѣ въ 1889 году. Классификація земель по степени плодородія. Этнографическая статистика и программа ея. Проекты инструкцій для веденія статистики населенія. (Цѣна 1 руб. 75 коп.).

Выпускъ III. Состояніе населенія въ десяти губерніяхъ Царства Польскаго къ 1 января 1890 г. Постоянное населеніе, приписное, отсутствующее и наличное. Непостоянное населеніе русское и иностранное. Все наличное населеніе. (Цѣна 1 руб. 50 к.).

Выпускъ IV. Статистика населенныхъ мѣсть, въ связи съ условіями благосостоянія сельскаго населенія. Сувалкская губернія.

Выпускъ V. Заработки крестьянъ и эмиграція въ Америку въ губерніяхъ Царства Польскаго. Сравнительная статистика заработковъ сельскаго населенія въ Сувалкской губерніи и эмиграціи въ Америку. (Цѣна 1 рубль 25 коп.).

Выпускъ VI. Статистика населенныхъ мѣсть, въ связи съ условіями благосостоянія сельскаго населенія. Ломжинская губернія. Часть I.

Выпускъ VII. Движеніе населенія въ десяти губерніяхъ Царства Польскаго, въ погминной группировкѣ его, за 1889 годъ. (Цѣна 1 рубль).

Выпускъ VIII. Ходъ статистическихъ работъ въ краѣ. Вопросъ о безземельныхъ крестьянахъ. Причины заатлантической эмиграціи. Книги населенія и инструкціи веденія статистики. (Цѣна 1 рубль).

Выпускъ IX. Сравнительная статистика заработковъ и средствъ продовольствія сельскаго населенія въ десяти губерніяхъ Царства Польскаго. (Цѣна 1 рубль 50 коп.).

Выпускъ X. Статистика населенныхъ мѣстъ, въ связи съ условіями благосостоянія сельскаго населенія. Ломжинская губернія. Часть II. Погминная статистика.

Выпускъ XI. Состояніе населенія въ десяти губерніяхъ Царства Польскаго къ 1 января 1893 года. Наличное населеніе, постоянное, непостоянное и иностранцы. Вѣроисповѣдный составъ его. Плотность населенія по отдѣльнымъ гминамъ.

Выпускъ XII. Ходъ статистическихъ работъ въ краѣ. Заключенія губернаторовъ и судебного вѣдомства на проекты инструкцій Комитета по веденію статистики населенія. Мѣры къ обезпеченію исправной регистраціи еврейскаго населенія. Программа санитарной статистики края. (Цѣна 1 рубль).

Выпускъ XIII. Статистика движенія населенія въ десяти губерніяхъ края съ 1867 по 1894 годъ съ сравнительнымъ статистическо-топографическимъ очеркомъ условій санитарнаго состоянія этихъ губерній. Состояніе въ краѣ статистики населенія, санитарной, хлѣбныхъ урожаевъ и способы къ улучшенію ея. (Цѣна 2 рубля 50 коп.).

Выпускъ XIV. Сельское безземельное населеніе въ десяти губерніяхъ Царства Польскаго. (Цѣна 1 рубль).

Выпускъ XV. Землевладѣніе въ десяти губерніяхъ Царства Польскаго, съ распредѣленіемъ земель по угодьямъ и по роду владѣній за 1894 годъ. (Цѣна 1 рубль).

Выпускъ XVI. Способы улучшенія регистраціи состоянія и движенія населенія въ краѣ. О задачахъ и дѣятельности Варшавскаго Статистическаго Комитета со времени возникновенія его. Развитіе края въ первое десятилѣтіе послѣ реформъ 1864 года. (Цѣна 1 рубль).

Выпускъ XVII. Крестьянское землевладѣніе въ десяти губерніяхъ Царства Польскаго въ 1870 и 1899 годахъ. (Цѣна 1 рубль).

Выпускъ XVIII. Статистика коневодства и скотоводства въ десяти губерніяхъ Царства Польскаго въ 1870 и 1899 гг. (Цѣна 1 рубль 50 коп.).

Выпускъ XIX. Статистика выхода рабочихъ за границу съ 1900 по 1903 годъ, причины его и вліяніе на благосостояніе сельскаго населенія въ краѣ. (Цѣна 1 рубль 50 коп.).

Выпускъ XX. Заработная плата сельскихъ рабочихъ въ губерніяхъ Царства Польскаго въ десятилѣтіе 1890—1900 гг. и причины измѣненія ея. (Цѣна 1 рубль 25 коп.).

Изданы въ 1906 году:

Выпускъ XXI. Статистика землевладѣнія крестьянскаго, мелкопомѣстскаго, посадскаго и др. въ губерніяхъ Царства Польскаго къ началу 1904 года. Отчетъ за 1904 годъ. Статистическія свѣдѣнія о состояніи городовъ Царства Польскаго за 1904 г. (*Цѣна 2 рубля*).

Выпускъ XXII. Отчетъ за 1905 годъ. Экономическое и культурное развитіе Царства Польскаго за сорокъ лѣтъ, 1864—1905. Свѣдѣнія о призывныхъ за 25 лѣтъ. Статистика эмиграціи за 15 лѣтъ и выходъ рабочихъ на заработки. (*Цѣна 1 рубль 50 коп.*).

Выпускъ XXIII. Состояніе населенія въ десяти губерніяхъ Царства Польскаго къ 1-му января 1905 года. Наличное, постоянное и непостоянное населеніе. Распредѣленіе населенія по вѣроисповѣданіямъ. Плотность населенія и т. п. (*Цѣна 1 руб. 50 к.*).

Выпускъ XXIV. Движеніе населенія въ десяти губерніяхъ Царства Польскаго за 1904 годъ. Браки, рождаемость, смертность, приростъ населенія къ 1 января 1905 года. Отчетъ за первое полугодіе 1906 года: Поземельная собственность и доходы городовъ. Дворская и крестьянская поземельная собственность. Цѣнность и доходность земель. Урожай 1905 г. Сервитуты и проч. (*Цѣна 1 рубль*).

Выпускъ XXV. Аграрный вопросъ въ десяти губерніяхъ Царства Польскаго. Частное землевладѣніе за 1901 — 1906 годы. I. Частная поземельная собственность въ 1901 году. Размѣры ея. Число безземельныхъ. Череполосность и проч. (*Цѣна 1 руб.*).

Выпускъ XXVI. Населеніе десяти губерній Царства Польскаго въ 1906 году. Распредѣленіе населенія по вѣроисповѣданіямъ. Ростъ населенія за 90 лѣтъ, 1816—1906. (*Цѣна 1 руб.*)

Изданы въ 1907 году:

Выпускъ XXVII. Статистическо-экономическій очеркъ десяти губерній Царства Польскаго. Отчетъ за 1906 годъ. Краткій Ежегодникъ Привислинскаго края. (Цѣна 1 руб.).

Выпускъ XXVIII. Народное образованіе въ десяти губерніяхъ Царства Польскаго за девяносто лѣтъ, съ 1815 по 1906 годъ. Его усиѣхи и развитіе за послѣднее сорокалѣтіе. Низшія, среднія и высшія школы. Университетъ. (Цѣна 1 руб. 50 коп.).

Выпускъ XXIX. Фабрично-заводская и кустарная промышленность въ десяти губерніяхъ Царства Польскаго за 1901—1906 годы. Развитіе фабрично-заводской промышленности въ 10 губерніяхъ Царства Польскаго съ 1876 по 1906 годъ. (Цѣна 1 руб.).

Выпускъ XXX. Аграрный вопросъ въ десяти губерніяхъ Царства Польскаго. Частное землевладѣніе за 1901—1906 годы. II. Частная поземельная собственность къ началу 1907 года. Размѣры ея. Сервитуты и черезполосность. Арендныя отношенія. Урожай 1906 года. Гминныя сберегательныя кассы. (Цѣна 1 рубль).

П е ч а т а е т с я :

Выпускъ XXXI. Нѣкоторыя черты по статистикѣ народнаго здравія и народной нравственности въ десяти губерніяхъ Царства Польскаго за 1903—1906 годы. Преступность общая и особенная.

Готовится къ печати:

Выпускъ XXXII. Состояніе населенія десяти губерній Царства Польскаго въ 1907 году съ распредѣленіемъ его по вѣроисповѣданіямъ (православные, католики и маріавиты, лютеране, кальвинисты, іудеи и проч.).

Собираются свѣдѣнія для:


Выпуска XXXIII. Движеніе населенія въ десяти губерніяхъ Царства Польскаго за 1906 годъ. Браки, рождаемость, смертность, приростъ населенія къ 1 января 1907 года. Фабрично-заводская промышленность въ Привислинскомъ краѣ къ началу 1907 года.

Выпуска XXXIV. Земля и ея собственники въ десяти губерніяхъ Царства Польскаго въ 1907 году. Распредѣленіе всей поземельной собственности въ краѣ по угодьямъ и по роду владѣнія.

ЗАМЪЧЕННЫЯ ОПЕЧАТКИ.

Въ XXX выпускъ.

<i>Страница.</i>	<i>Строка.</i>	<i>Напечатано.</i>	<i>Слѣдуетъ.</i>
15	17 сверху	цѣнность земли	цѣнность десятины земли.



Складъ изданій
Варшавскаго Статистическаго Комитета
въ Редакціи Комитета
въ Варшавѣ, Кручая ул., №. 12.

Цѣна 1 рубль.

