

11302.  
XXII.

№ 11302  
12. 21. 30.

СТАТИСТИКА

РОССИЙСКОЙ ИМПЕРИИ.

XXII.

ГЛАВНѢЙШІЯ ДАННЫЯ  
ПОЗЕМЕЛЬНОЙ СТАТИСТИКИ

ПО ОБСЛѢДОВАНІЮ 1887 ГОДА.

Выпускъ I.

АРХАНГЕЛЬСКАЯ ГУБЕРНІЯ.



ИЗДАНИЕ

ЦЕНТРАЛЬНАГО СТАТИСТИЧЕСКАГО КОМИТЕТА  
МИНИСТЕРСТВА ВНУТРЕННИХЪ ДѢЛЪ.

С.-ПЕТЕРБУРГЪ.

Типо-Литографія и Фототипія П. И. Бабкина, Малая Морская, д. № 20.

1895.

1000

1000

1000

СТАТИСТИКА  
РОССІЙСКОЙ ИМПЕРІИ.  
XXII.

---

ГЛАВНѢЙШІЯ ДАННЫЯ  
ПОЗЕМЕЛЬНОЙ СТАТИСТИКИ

ПО ОБСЛѢДОВАНІЮ 1887 ГОДА.

Выпускъ I.

АРХАНГЕЛЬСКАЯ ГУБЕРНІЯ.

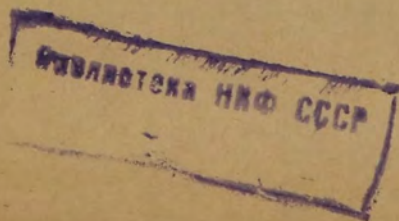


ИЗДАНИЕ  
ЦЕНТРАЛЬНАГО СТАТИСТИЧЕСКАГО КОМИТЕТА  
МИНИСТЕРСТВА ВНУТРЕННИХЪ ДѢЛЪ.


С.-ПЕТЕРБУРГЪ.

Типо-Литографія и Фототипія П. И. Бабкина, Малая Морская, д. № 20.

1895.




К



Министерство Внутренних Дѣлъ  
Инструкция

Печатано по распоряженію Господина Министра Внутреннихъ Дѣлъ.



62730



Поземельная статистика Россійской Имперіи получила свое правильное основаніе лишь въ 1877 г., когда Центральнымъ Статистическимъ Комитетомъ въ первый разъ было предпринято обслѣдованіе поземельной собственности по однообразной системѣ, посредствомъ опроса всѣхъ землевладѣльцевъ; вслѣдъ за симъ въ 1881 г. были собраны, на тѣхъ же самыхъ началахъ, свѣдѣнія о распредѣленіи земель по угодьямъ. Но эти первыя обслѣдованія могли дать только приблизительные результаты, такъ какъ при совершенномъ отсутствіи правильной поземельной регистраціи въ Имперіи, нельзя было ни оцѣнить достовѣрности полученныхъ свѣдѣній, ни даже дополнить замѣченныхъ въ матеріалахъ пробѣловъ. Только чрезъ повтореніе подобныхъ періодическихъ обслѣдованій возможно будетъ, путемъ сравнительнаго анализа показаній, прійти къ болѣе точнымъ результатамъ, хотя до приведенія въ извѣстность по крайней мѣрѣ точныхъ списковъ единицъ владѣній, нельзя рассчитывать на полученіе вполне удовлетворительныхъ свѣдѣній.

Въ виду сего, по истеченіи десятилѣтняго срока со времени перваго обслѣдованія и пятилѣтняго по собраніи данныхъ объ угодьяхъ, Господинъ Министръ Внутреннихъ Дѣлъ призналъ своевременнымъ въ 1886 г. приступить къ новому собиранію свѣдѣній о распредѣленіи земель по владѣніямъ и угодьямъ, и пахатныхъ по посѣвамъ.

Для этой цѣли были разосланы, чрезъ посредство чиновъ уѣздной и городской полиціи, во всѣ сельскія общества и ко всѣмъ владѣльцамъ и арендаторамъ имѣній вопросные листы, которые, по мѣрѣ выполненія, доставлялись въ Губернскіе Статистическіе Комитеты. Комитеты, въ свою очередь, должны были сличить представленные въ отвѣтахъ показанія о поземельныхъ владѣніяхъ со свѣдѣніями земскихъ управъ, казенныхъ палатъ и другими имѣю-

щимися въ ихъ распоряженіи данными, обративъ при этомъ особенное вниманіе на полную требуемыхъ свѣдѣній, чтобы отъ учета не могли ускользнуть никакія владѣнія, не исключая даже и самыхъ мелкихъ, хотя бы и не имѣющихъ значенія въ сельскохозяйственномъ отношеніи, и затѣмъ отправить такимъ образомъ проверенный матеріалъ для дальнѣйшей разработки въ Центральный Статистическій Комитетъ.

Медленное поступленіе матеріала, который, вмѣсто начала 1887 г., большею частью былъ полученъ въ Центральномъ Статистическомъ Комитетѣ только въ теченіи 1888 г., и частью даже 1889 г., по причинѣ большихъ затрудненій при полученіи обратно разосланныхъ листовъ, въ особенности отъ частныхъ землевладѣльцевъ, а затѣмъ, оказавшаяся впоследствии необходимость въ новой тщательной проверкѣ всего матеріала, не смотря на то, что таковая уже была произведена въ Губернскихъ Статистическихъ Комитетахъ, значительно замедлили весь ходъ работы.

Вслѣдствіе этого только къ настоящему времени Центральный Статистическій Комитетъ успѣлъ подвинуть работу на столько, что явилась возможность приступить къ печатанію разработанныхъ свѣдѣній. При этомъ, чтобы ускорить изданіе, Комитетъ рѣшилъ печатать оконченныя разработкой свѣдѣнія, подобно вышедшему уже труду „Волости и Гмины“, по каждой губерніи въ отдѣльности, и выпускать отдѣльныя губерніи по мѣрѣ отпечатанія, не ожидая поступленія ихъ въ алфавитномъ порядкѣ.

По первоначальному плану Центральный Статистическій Комитетъ предполагалъ воспользоваться данными настоящаго обслѣдованія также для подробной разработки статистики поземельной собственности и тѣмъ возобновить имѣющіяся свѣдѣнія о поземельной собственности, собранныя переписью 1877 г. и опубликованныя въ „Статистикѣ поземельной собственности и населенныхъ мѣстъ Европейской Россіи“. Но въ виду многосложности подобной обширной работы, которая неминуемо повлекла бы за собою отсрочку въ окончаніи всего труда еще на довольно продолжительное время, Комитетъ къ сожалѣнію вынужденъ былъ отказаться отъ этого плана и ограничиться обработкой нѣкоторыхъ общихъ свѣдѣній о поземельной собственности, находящихся въ тѣсной связи съ данными о распредѣленіи земель по угодьямъ.

Такимъ образомъ, предлагаемое изданіе даетъ въ первыхъ трехъ таблицахъ общія свѣдѣнія о поземельной собственности въ уѣз-

дахъ, т. е. свѣдѣнія о числѣ владѣній и о количествѣ земель, съ распредѣленіемъ ихъ на пахатную, сѣнокосную и пастбищную, лѣсную, остальную удобную и неудобную, по главнымъ категоріямъ владѣній и по главнымъ сословіямъ частныхъ владѣльцевъ (дворянъ, купцовъ, мѣщанъ и крестьянъ), таблицы-же IV и V посвящены распредѣленію земель по угодьямъ и пахатныхъ по посѣвамъ, при чемъ для владѣльческихъ земель эти свѣдѣнія даются по тремъ категоріямъ владѣній: частныхъ владѣльцевъ, казенныхъ и удѣльныхъ, и остальныхъ учрежденій, чтобы тѣмъ дать возможность къ сравненію съ данными 1881 г., въ которыя не включены земли казеннаго и удѣльнаго вѣдомствъ. Кромѣ того, по тѣмъ губерніямъ, по которымъ подобнаго рода свѣдѣнія оказались удовлетворительными, къ таблицамъ II и III прибавлены еще свѣдѣнія о числѣ участковъ и о количествѣ земли сдаваемыхъ въ аренду, а къ IV табл.—свѣдѣнія о способахъ пользованія владѣльческою землею.

При этомъ слѣдуетъ обратить вниманіе еще на то, что данныя о числѣ владѣній предполагаемаго труда и Поземельной Статистики 1877 г. о числѣ владѣльцевъ не вполне удобосравнимы между собою. Въ настоящемъ изданіи сосчитаны отдѣльныя единицы владѣній данной мѣстности, безразлично, состояло-ли нѣсколько владѣній въ собственности одного лица, или-же одно владѣніе въ собственности нѣсколькихъ лицъ. При обследованіи 1877 г., напротивъ, сдѣлана попытка къ исчисленію дѣйствительнаго числа владѣльцевъ въ уѣздѣ: принадлежащія одному собственнику земельвладѣнія соединялись въ одну поземельную собственность, а участники товариществъ, которыя образуютъ крестьяне для покупки земель, принимались каждый за отдѣльнаго владѣльца. Вслѣдствіе сего число частныхъ владѣльцевъ крестьянскаго сословія по даннымъ 1877 г., въ большинствѣ случаевъ, должно значительно превышать показанное въ настоящемъ изданіи число владѣній; для другихъ сословій эта разность въ пріемахъ исчисленія не можетъ имѣть большаго значенія.

Земли, прикупенныя крестьянскими обществами и считаемыя въ предлагаемомъ изданіи крестьянскими землями частнаго владѣнія, въ Поземельной Статистикѣ 1877 г. причислены къ крестьянскимъ надѣльнымъ землямъ.

Что касается до распредѣленія земель по угодьямъ, то здѣсь можно только повторить сказанное по этому поводу при первомъ

опубликованіи свѣдѣній объ угодьяхъ въ Статистическомъ Временникѣ Сер. III вып. 4. Строгое опредѣленіе различныхъ категорій земель по сельскохозяйственному ихъ пользованію въ большинствѣ случаевъ весьма затруднительно. При томъ способѣ собиранія свѣдѣній, которымъ по необходимости должно довольствоваться, дающіе отвѣты имѣютъ возможность давать показанія и распредѣлять земли по угодьямъ по личному благоусмотрѣнію, безъ малѣйшаго контроля со стороны правительственныхъ учреждений, вслѣдствіе чего въ добытыхъ показаніяхъ о распредѣленіи земель по угодьямъ должны встрѣчаться значительныя разногласія. Пространства пахатныя и сѣнокосныя являются величинами болѣе опредѣленными; но и эти пространства, въ особенности въ губерніяхъ съ залежнымъ и переложнымъ хозяйствами, не представляются вполне постоянными, такъ какъ оставленныя на отдыхъ или на сѣнокосъ части пахатной земли часто показываются въ числѣ луговъ или выгоновъ.

Предшествующіе таблицамъ выводы, содержащіе сравнительныя сопоставленія главнѣйшихъ результатовъ трехъ указанныхъ обследованій, предположено составлять по одному общему для всѣхъ губерній плану, за исключеніемъ лишь тѣхъ случаевъ, гдѣ окажутся слишкомъ значительныя разногласія или пропуски въ сличаемыхъ данныхъ.

Директоръ Центрального Статистическаго Комитета Н. Тройницкій.

1 Юня 1892 года.  
15 Юня 1893 года.



Общее количество поземельной собственности въ Архангельской губерніи, приведенное въ извѣстность обслѣдованіями 1877 и 1887 гг., по главнымъ категориямъ владѣній составляетъ:

	1887 г.	1877 г.	Въ 1887 г. болѣе (+) или менѣе (—) противъ 1877 г.
Земли въ частн. собствен. . . . .	2.297 дес.	744 дес.	+ 1.553 дес.
» крестьян. надѣла. . . . .	326.763 »	254.935 »	+ 71.828 »
» казны и удѣла . . . . .	71.441.940 »	71.493.035 »	— 51.095 »
» остальныхъ учрежденій. . . . .	107.226 »	103.954 »	+ 3.272 »
<hr/>			
Итого . . . . .	71.878.226 дес.	71 853.185 дес.	+ 25.041 дес.

Такимъ образомъ, данныя обслѣдованія 1887 г. превышаютъ таковыя 1877 г. на 25.041 десятина, что, впрочемъ, въ виду громаднаго пространства губерніи, не представляетъ достаточно замѣтной величины. Въ особенности замѣчается увеличеніе количества надѣльной земли у крестьянъ и уменьшеніе казенныхъ земель. Это произошло, главнымъ образомъ, отъ причисленія къ крестьянскимъ надѣльнымъ землямъ казенныхъ земель, данныхъ крестьянамъ на правахъ 40 лѣтняго пользованія, для расчистокъ, а также отъ причисленія неудобныхъ земель крестьянскихъ надѣловъ, свѣдѣнія о которыхъ не вошли въ исчисленіе 1877 г. Кромѣ того, въ данныхъ 1877 г. очевидно встрѣчаются пропуски владѣній частныхъ владѣльцевъ и другихъ учрежденій (уѣзды Архангельскій и Шенкурскій). Сравнительно же съ пространствомъ губерніи, исчисленнымъ г.-л. Стрѣльбицкимъ (въ 78.619.146 десятинахъ), данные по-

слѣднаго обслѣдованія обнаруживаютъ недочетъ въ 8,5%. По уѣздамъ, какъ видно изъ таблицы I, самый большой процентъ уменьшенія площади замѣчается въ Мезенскомъ уѣздѣ (— 13,8), Архангельскомъ (— 8,1), затѣмъ въ Онежскомъ онъ достигаетъ—2,8 и Кемскомъ—2,5, и наконецъ въ Шенкурскомъ только—0,5. Въ Пинежскомъ уѣздѣ пространство земли даетъ увеличеніе на 10,0% и въ Холмогорскомъ на 2,8%. Происходящій недочетъ объясняется, главнымъ образомъ, недостаточною полнотою матеріала о неудобныхъ пространствахъ, коими изобилуетъ Архангельская губернія, каковы пространства подъ нѣкоторыми водами, тундрами, болотами и т. п. Что же касается до излишка земель противъ исчисленій Г.-л. Стрѣльбицкаго,—въ Пинежскомъ и Холмогорскомъ уѣздахъ, — существовавшего и по обслѣдованію 1877 г., то излишекъ вѣроятно происходитъ отъ разнохарактерности приѣмовъ—исчисленія и обслѣдованія.

Наконецъ, разности въ поуѣздныхъ итогахъ между площадями по обслѣдованію 1877 и 1887 гг. (Онежскій и Холмогорскій уѣзды) зависятъ, быть можетъ, также и отъ причисленія земель то къ одному, то къ другому уѣзду.

Земли Архангельской губерніи преимущественно принадлежатъ казнѣ и удѣлу, которые имѣютъ 99,4% всей земли, надѣльные крестьянскія земли составляютъ только 0,4% и остальныхъ учрежденій (города, монастыри и церкви)—0,1%; частное же землевладѣніе въ губерніи совершенно ничтожно—0,003%.

По уѣздамъ, болѣе всего надѣльныхъ земель во владѣніи крестьянъ замѣчается лишь въ Шенкурскомъ уѣздѣ, гдѣ онѣ достигаютъ 5,5% всей земли.

О положеніи частнаго землевладѣнія и распредѣленіи его по уѣздамъ можно судить изъ таблицы II, показывающей, въ относительныхъ величинахъ, распредѣленіе земель по сословіямъ владѣльцевъ въ 1877 и 1887 годахъ. Изъ нея видно, что преобладающее сословіе — крестьяне, имъ принадлежитъ 65,7%, или болѣе  $\frac{3}{5}$  всей частновладѣльческой земли, дворянамъ—9,8%, или менѣе  $\frac{1}{10}$ , купцамъ—6,9%, мѣщанамъ—1,2% и остальнымъ сословіямъ—16,4% всей земли.

Вся обслѣдованная площадь Архангельской губерніи по даннымъ 1881 и 1887 г. распредѣляется по главнымъ группамъ угодій слѣдующимъ образомъ:

	Въ 1887 г.		Въ 1881 г.	
Пахатной . . . . .	91.266 дес., или	0,1%	87.701 дес., или	0,1%
Луговъ, выгоновъ и остальной удобной . . . . .	160.826 » »	0,2%	189.763 » »	0,3%
Лѣсной площади . . . . .	32.649.781 » »	45,5%	32.646.044 » »	45,4%
Неудобной . . . . .	38.948.393 » »	54,2%	38.959.690 » »	54,2%
<b>Всего . . . . .</b>	<b>71.850.266 дес., или</b>	<b>100,0%</b>	<b>71.833.198 дес., или</b>	<b>100,0%</b>

Какъ видно изъ относительныхъ данныхъ, въ теченіе шестилѣтія никакихъ перемѣнъ въ распредѣленіи угодій не произошло, что обусловливается крупнымъ процентомъ неудобной, а также и лѣсной площади губерніи (99,7%).

По главнымъ группамъ землевладѣній угодья обслѣдованія 1887 г. распредѣляются такъ:

	Въ составѣ земель:		
	Крестьянскихъ.	Владѣльческихъ.	Казны и удѣла.
	Н а с ч и т ы в а е т с я:		
Пахатной . . . . .	84.266 д., или 25,8%	4.176 д., или 5,1%	2.824 д., или 0,0%
Луговъ, выго- новъ и осталь- ной удобной . . . . .	138.562 » » 42,4%	12.949 » » 15,9%	9.315 » » 0,0%
Лѣсной площ.	78.023 » » 23,9%	25.126 » » 30,8%	32.546.632 » » 45,6%
Неудобной . . . . .	25.912 » » 7,9%	39.332 » » 48,2%	38.883.169 » » 54,4%
<b>Всего . . . . .</b>	<b>326.763 д., или 100,0%</b>	<b>81.583 д. *) , или 100,0%</b>	<b>71.441.940 д., или 100,0%</b>

Распредѣленіе земель по угодьямъ между главными группами землевладѣній далеко неодинаково. У крестьянъ болѣе  $\frac{1}{4}$  всей принадлежащей имъ земли состоитъ подъ пашнями, свыше  $\frac{2}{5}$  занимаютъ луга и пастбища, около  $\frac{1}{4}$ —подъ лѣсомъ и около  $\frac{1}{12}$  въ неудобныхъ земляхъ; у частныхъ же владѣльцевъ, наоборотъ, около  $\frac{1}{2}$  занято неудобною землею, немного менѣе  $\frac{1}{3}$  лѣсною площадью,  $\frac{1}{6}$  лугами и только  $\frac{1}{20}$  пахатью; между тѣмъ, въ казенныхъ владѣніяхъ большая половина (54,4%) на-

\*) Сверхъ того нераспредѣленныхъ 27.940 дес.

ходится подъ неудобною землею и остальные 45,6%—подъ лѣсомъ; пахатныя земли и луга у казны сравнительно съ общимъ пространствомъ казенныхъ земель ничтожны

Въ главныхъ чертахъ распределение пахатной земли можетъ быть представлено въ такомъ видѣ (безъ казенныхъ земель):

	Въ 1887 г.	Въ 1881 г.
Подъ посѣвомъ . . . . .	58.740 д., или 66,4%	60.721 д., или 70,6%
» паромъ . . . . .	22.867 » » 25,9%	22.606 » » 26,2%
» сѣнокосомъ, залежью		
и проч. . . . .	6.833 » » 7,7%	2.729 » » 3,2%
<hr/>		
Всего . . . . .	88.658 д., или 100,0%	86.056 д., или 100,0%

Приведенныя данныя указываютъ, что въ распределеніи пахатныхъ земель за истекшее шестилѣтіе особыхъ переменъ не произошло, при чемъ болѣе  $\frac{3}{5}$  (66,4%) всей пахатной земли было подъ посѣвомъ, немного болѣе  $\frac{1}{4}$  (25,9%) подъ паромъ, и остальные, затѣмъ, 7,7% заняты сѣнокосомъ, залежью и пр.

Посѣвная площадь въ 1881 и 1887 гг. распределялась между воздѣлываемыми растеніями слѣдующимъ образомъ:

	Въ 1887 году.	Въ 1881 году.
Озимыхъ хлѣбовъ . . . . .	19.438 дес., или 33,1%	17.109 дес., или 28,2%
Яровыхъ » . . . . .	36.572 » » 62,2%	38.954 » » 64,1%
Стручковыхъ растеній . . . . .	125 » » 0,2%	97 » » 0,2%
Корнеплодныхъ и огуречныхъ растеній . . . . .	1.606 » » 2,7%	2.236 » » 3,7%
Торговыхъ » . . . . .	979 » » 1,7%	1.959 » » 3,2%
Кормовыхъ травъ . . . . .	20 » » 0,1%	366 » » 0,6%
<hr/>		
Всего . . . . .	58.740 дес., или 100,0%	60.721 дес., или 100,0%

Въ общемъ замѣчается лишь нѣкоторое увеличеніе площади посѣва озимыхъ хлѣбовъ, при соответствующемъ сокращеніи яровыхъ, корнеплодовъ и торговыхъ растеній.

Изъ разсмотрѣнія среднихъ величинъ засѣвной площади оказывается, что болѣе  $\frac{1}{2}$  всей площади (52,8%) занимаетъ ячмень, затѣмъ слѣдуетъ рожь (34,2%), овесъ—(7,9%), корнеплоды—2,7%, торговые растенія—1,7, пшеница—0,4%, стручковые—0,2% и кормовыя травы—0,1.

I. Общее количество поземельной собственности по даннымъ  
Etendue totale de la propriété foncière d'après les données

1877 и 1887 годовъ (въ десятинахъ).  
de 1877 et 1887 (en dessiatines).

У Ъ З Д Ы. D I S T R I C T S.	Годъ обследованія. Année de l'enquête.	Крестьянскихъ надѣльныхъ. Propriété communale des paysans.			Частной собственности. Propriété privée.			Казны. L'état et les apanages.			Остальныхъ учреждений. Autres institutions.			В с е г о. T o t a l.		% увеличения (+) или уменьшения (-) площади 1887 г. сравнительно съ Etendue totale 1887 plus(+) ou moins(-) comparée aux données	
		Общее количество земли. Etendue totale.	Въ томъ числѣ неудобной. De ce nombre des terres incultes.	% къ общей пло- щади уѣзда. Rapport pour 100 des. à l'étendue du distr.	Общее количество земли. Etendue totale.	Въ томъ числѣ неудобной. De ce nombre des terres incultes.	% къ общей пло- щади уѣзда. Rapport pour 100 des. à l'étendue du distr.	Общее количество земли. Etendue totale.	Въ томъ числѣ неудобной. De ce nombre des terres incultes.	% къ общей пло- щади уѣзда. Rapport pour 100 des. à l'étendue du distr.	Общее количество земли. Etendue totale.	Въ томъ числѣ неудобной. De ce nombre des terres incultes.	% къ общей пло- щади уѣзда. Rapport pour 100 des. à l'étendue du distr.	Общее количество земли. Etendue totale.	Въ томъ числѣ неудобной. De ce nombre des terres incultes.	исчислен. г.-л. Стрѣльбиц- каго. du général Strelbitsky.	площадью 1877 г. de l'étendue 1877.
1	2	3	4	5	6	7	8	9	10	11	12	13	14	15	16	17	18
1. Архангельскій . . . .	1887	21.089	408	0,81	552	150	0,02	2.570.251	1.539.753	98,76	10.519	4.945	0,41	2.602.411	1.545.256	+ 8,1	+ 2,1
	1877	22.544			271			2.518.549			7.954			2.549.318			
		- 1.455			+ 281			+ 51.702			+ 2.565			+ 53.093			
2. Кемскій . . . . .	1887	42.245	3.100	0,24	55	10	0,003	17.815.904	10.205.604	99,50	46.430	17.306	0,26	17.904.634	10.225.020		
	1877	26.329			48			17.819.175			59.864			17.905.416			
		+ 15.922			+ 7			- 2.266			- 13.352			+ 311		-- 2,5	
3. Кольскій **) . . . . .	1887		6					1.005	83		82			1.093	83		
	1877																
4. Мезенскій . . . . .	1887	48.277	2.695	0,12	53	48	0,001	40.041.060	25.110.852	99,86	7.658	2.301	0,02	40.096.958	25.115.896	- 13,8	
	1877	41.563			5			40.046.724			6.999			40.095.291			
		+ 6.714			+ 48			- 5.664			+ 569			+ 1.667			
5. Онежскій . . . . .	1887	37.528	1.029	1,46	175		0,006	2.503.837	114.451	97,40	30.228	10.918	1,14	2.571.768	126.398	- 2,8	+ 12,6
	1877	26.099			14			2.239.322			20.608			2.286.043			
		+ 11.429			+ 161			+ 264.515			+ 9.620			+ 285.725			
6. Пинежскій . . . . .	1887	21.275	86	0,44	43		0,001	4.830.066	1.298.479	99,48	3.635	540	0,08	4.855.019	1.299.105	+ 10,0	
	1877	19.668			15			4.832.001			2.296			4.853.980			
		+ 1.607			+ 28			- 1.835			+ 1.339			+ 1.039			
7. Холмогорскій . . . . .	1887	31.431	29	1,99	211	86	0,001	1.542.328	467.102	97,79	3.398	807	0,22	1.577.368	468.214	+ 2,8	- 17,8
	1877	26.055			216			1.890.292			2.542			1.919.105			
		+ 5.376			- 5			- 347.964			+ 852			- 341.737			
8. Шенкурскій . . . . .	1887	124.912	18.375	5,50	1.208	517	0,05	2.137.489	146.845	94,22	5.366	1.704	0,23	2.268.975	167.441	+ 0,5	+ 1,1
	1877	92.677			175			2.146.972			3.691			2.244.032			
		+ 32.235			+ 1.033			- 9.483			+ 1.675			+ 24.943			
Въ губерніи. Total. .	1887	326.763	25.912	0,45	2.297	811	0,003	71.441.940	38.883.169	99,41	107.226	38.521	0,14	71.878.226	38.948.393	- 8,5	
	1877	254.935			744			71.493.035			103.954			71.853.185			
		+ 71.828			+ 1.553			- 51.095			+ 3.272			+ 25.041			

\*) Числа, напечатанныя жирнымъ шрифтомъ, обозначаютъ разности между показаніями двухъ об-  
слѣдованій.  
Les différences entre les données des deux enquêtes sont imprimées en caractère ancien.  
\*\*) Цифры увеличения или уменьшения площади по Кольскому уѣзду даны вмѣстѣ съ Кемскимъ.

У Ѣ З Д Ы. DISTRICTS.	Годъ обследованія. Année de l'enquête.	Дворянъ. Noblesse.			Купцовъ. Marchands.			Мѣщанъ. Bourgeois.			Крестьянъ. Payans.			Остальныхъ сословій. Autres.			Итого Total.	
		Число владѣній. въ ‰. Nombre des possessions en ‰.	Количество земли въ ‰. Etendue des terres possédées en ‰.	Средній размѣръ владѣній. Dimension moyenne des possessions.	Число владѣній въ ‰. Nombre des possessions en ‰.	Количество земли въ ‰. Etendue des terres possédées en ‰.	Средній размѣръ владѣній. Dimension moyenne des possessions.	Число владѣній въ ‰. Nombre des possessions en ‰.	Количество земли въ ‰. Etendue des terres possédées en ‰.	Средній размѣръ владѣній. Dimension moyenne des possessions.	Число владѣній въ ‰. Nombre des possessions en ‰.	Количество земли въ ‰. Etendue des terres possédées en ‰.	Средній размѣръ владѣній. Dimension moyenne des possessions.	Число владѣній въ ‰. Nombre des possessions en ‰.	Количество земли въ ‰. Etendue des terres possédées en ‰.	Средній размѣръ владѣній. Dimension moyenne des possessions.	Число владѣній въ ‰. Nombre des possessions en ‰.	Количество земли въ ‰. Etendue des terres possédées en ‰.
1	2	3	4	5	6	7	8	9	10	11	12	13	14	15	16	17	18	19
1. Архангельскій . . . . .	1887 1877	15,2	29,3 16,9	32,4 31,0	15,2	23,3 55,7	25,8 14,6	15,2	4,5 20,8	5,0 19,0	39,2	30,4 6,6	12,8 6,0	15,2	12,5	13,8	100,0	16,7 15,1
2. Кемскій . . . . .	1887 1877	—	—	—	33,3	50,9 35,4	28,0 17,0	—	—	—	—	—	64,6 7,8	66,7	49,1	13,5	100,0	18,3 10,4
3. Кольскій . . . . .	1887 1877	—	—	—	—	—	—	—	—	—	—	—	—	—	—	—	—	—
4. Мезенскій . . . . .	1887 1877	100,0	100,0 100,0	53,0 5,0	—	—	—	—	—	—	—	—	—	—	—	—	100,0	53,0 5,0
5. Онежскій . . . . .	1887 1877	3,8	3,4 71,4	6,0 10,0	—	—	—	—	—	—	—	—	—	96,2	96,6	6,8	100,0	6,7 0,3
6. Пинежскій . . . . .	1887 1877	—	— 100,0	— 15,0	—	—	—	—	—	—	—	—	—	100,0	100,0	10,8	100,0	10,8 15,0
7. Холмогорскій . . . . .	1887 1877	—	—	—	—	—	—	—	—	—	50,0	78,7 100,0	83,0 216,0	50,0	21,3	22,5	100,0	52,8 216,0
8. Шенкурскій . . . . .	1887 1877	2,7	0,2	0,3	1,7	0,1	0,1	5,0	0,2	0,2	88,6	97,4 100,0	3,3 0,9	2,0	2,1	3,1	100,0	3,0 0,9
Въ губерніи. Total . . . . .	1887 1877	3,8	9,8 9,3	12,5 15,3	2,7	6,9 18,2	12,1 14,9	5,3	1,2 5,8	1,1 19,0	78,5	65,7 66,7	4,1 1,7	9,7	16,4	8,2	100,0	4,8 2,4

III. Процентное распределение земель по угодьямъ въ 1881 и 1887 гг.  
Rapport pour 100 des terres d'après les modes de culture en 1881 et 1887.

У Ъ З Д Ы. DISTRICTS.	Годъ обследованія. Année de l'enquête.	На 100 дес. общ. кол. земли приходится: Sur 100 des. du nombre total il y avait des terres:					На 100 дес. удобной земли приходится (безъ казенныхъ земель): Sur 100 des. des terres productives (les terres d'État exceptées) il y avait des terres:									
		Пахатной. Arables.	Лѣсной площади. Forêts.	Луг., выгон. и остальн. удоб. земли.—Près, pâturages et autres terres.	Неудобной. Incultes.	Крестьян. надѣльн. Propriétés commu- nales.	Пахат- ной. Arables.		Подъ огород- садами и усад. Potagers, jar- dins et bâties.		Луговъ. Prés.		Выгоновъ и пастбищъ. Champ de pâturage.		Лѣсной площади. Forêts.	
							Крестьян. надѣльн. Propriétés commu- nales.	Владѣльческой. Propriétés privées.	Крестьян. надѣльн. Propriétés commu- nales.	Владѣльческой. Propriétés privées.	Крестьян. надѣльн. Propriétés commu- nales.	Владѣльческой. Propriétés privées.	Крестьян. надѣльн. Propriétés commu- nales.	Владѣльческой. Propriétés privées.		
1	2	3	4	5	6	7	8	9	10	11	12	13	14	15	16	
1. Архангельск.	1887 1881	0,2 0,2	39,8 39,9	0,6 0,7	59,4 59,2	22,6 21,4	13,6 6,5	0,7 14,7	4,0 10,9	53,6 51,4	46,5 13,6	0,9 12,5	0,8 1,6	22,2 —	35,1 67,1	
2. Кемскій . . . . .	1887 1881	0,05 0,05	42,6 43,6	0,1 0,2	57,3 57,2	21,4 30,0	5,6 1,8	1,5 2,0	5,5 2,0	42,8 51,0	32,2 27,4	0,5 15,7	0,8 21,1	31,1 1,3	55,1 47,1	
3. Кольскій . . . . .	1887 1881	— —	— —	— —	— —	— —	— —	— —	— —	— —	— —	— —	— —	— —	— —	
4. Мезенскій . . . . .	1887 1881	0,02 0,02	37,3 37,3	0,1 0,1	62,6 62,6	13,2 18,2	3,5 4,6	0,8 4,8	0,1 2,6	56,6 58,9	39,4 45,0	8,6 14,8	6,6 10,8	20,7 3,3	50,1 37,1	
5. Онежскій . . . . .	1887 1881	0,3 0,4	93,9 94,1	0,9 0,9	4,9 4,6	22,7 34,1	2,7 2,5	0,9 3,9	0,6 1,1	53,7 51,3	2,3 9,9	2,5 9,7	10,0 0,4	20,2 1,0	84,1 86,1	
6. Пинежскій . . . . .	1887 1881	0,1 0,2	73,0 72,8	0,2 0,3	26,7 26,7	32,4 37,3	20,7 15,8	1,0 4,9	1,3 2,6	47,9 51,4	33,7 63,8	1,1 6,4	3,9 1,9	17,6 —	40,4 15,9	
7. Холмогорскій . . . . .	1887 1881	0,6 0,6	68,7 68,8	0,8 1,1	29,9 29,5	32,9 38,9	25,0 13,3	0,6 5,5	8,5 6,6	38,1 45,8	46,0 18,4	2,5 9,8	16,6 2,5	25,9 —	3,9 59,2	
8. Шенкурскій . . . . .	1887 1881	1,9 1,4	88,7 89,0	1,9 2,1	7,5 7,5	36,3 34,5	28,0 40,3	1,2 2,3	6,2 4,9	24,4 33,7	26,0 42,0	7,5 4,2	5,9 3,4	30,6 25,3	33,9 9,4	
Въ губерніи . . . . .	1887 1881	0,1 0,1	45,5 45,4	0,2 0,3	54,3 54,2	28,0 31,1	9,7 7,0	1,0 4,3	2,3 3,4	40,4 45,5	22,0 25,5	4,7 9,2	7,5 8,2	25,9 9,9	58,5 55,9	

IV. Процентное распределение пахатныхъ земель по главнымъ категоріямъ и по посѣвамъ въ 1881 и 1887 гг. (безъ казенныхъ и удѣльныхъ земель).  
Rapport pour 100 des. des terres arables d'après les principales catégories et d'après les semailles en 1881 et 1887 (les terres de l'état des apanages exceptées).

У Ъ З Д Ы. DISTRICTS.	Годъ обследованія. Année de l'enquête.	На 100 дес. пахатной земли приходится: Sur 100 des. des terres arables:			На 100 дес. общаго количества подъ посѣвами было: Sur 100 dessiatines de l'étendue totale de terres ensemencées de:										
		Подъ паромъ. Jachères.	Подъ сѣнокосомъ, залежью и т. п. Prés, friches etc.	Подъ посѣвомъ. Ensemencées.	Ржи. Seigle.	Пшеницы. Froment.	Ячменя. Orge.	Гречихи. Millet.	Овса. Avoine.	Остальн. зернов. Autres céréales.	Стручк. растеній. Légumineuses *).	Корн. и огул. раст. Plant. racin. **), melous ect.	Торгов. растеній. Plant. industrielles.	Кормовыхъ травъ.	
															6
1	2	3	4	5	6	7	8	9	10	11	12	13	14	15	
1. Архангельскій . . . . .	1887 1881	20,0 27,3	1,9 1,6	78,1 71,1	8,4 9,4	— 0,1	81,0 83,9	— —	0,4 1,0	— —	— 0,1	10,2 5,5	0,0 —	0,0 —	
2. Кемскій . . . . .	1887 1881	18,5 16,3	8,6 8,1	72,9 75,6	55,2 44,0	— —	38,7 47,8	0,0 —	0,5 2,6	— —	— —	5,1 5,5	0,5 —	— 0,1	
3. Кольскій . . . . .	1887 1881	— —	— —	— —	— —	— —	— —	— —	— —	— —	— —	— —	— —	— —	
4. Мезенскій . . . . .	1887 1881	15,8 12,5	0,7 2,9	83,5 84,6	5,3 6,6	— —	93,3 89,5	— —	— —	— —	— —	0,4 2,5	1,0 0,7	— 0,7	
5. Онежскій . . . . .	1887 1881	28,9 34,4	1,9 0,1	69,2 65,5	20,5 20,2	0,1 0,2	69,8 72,4	0,0 —	1,2 1,0	— —	0,2 0,6	5,0 4,3	3,2 1,1	— 0,2	
6. Пинежскій . . . . .	1887 1881	16,5 16,7	9,3 0,0	74,2 83,3	26,9 15,3	0,1 —	69,3 65,1	0,0 —	0,0 0,0	— —	— —	1,0 2,2	2,7 14,4	— 3,0	
7. Холмогорскій . . . . .	1887 1881	30,5 28,2	0,0 1,7	69,5 70,1	34,0 28,8	0,1 —	60,9 61,8	— —	0,6 1,5	— —	0,1 0,1	1,6 3,6	2,5 3,9	0,2 0,3	
8. Шенкурскій . . . . .	1887 1881	29,6 30,7	12,5 4,3	57,9 65,0	44,5 43,8	1,0 2,1	31,7 27,9	0,0 —	19,3 18,7	— —	0,5 0,2	1,4 3,4	1,6 2,7	0,0 0,4	
Въ губерніи. Total . . . . .	1887 1881	25,9 26,2	7,7 3,2	66,4 70,6	34,2 30,2	0,4 1,1	52,8 53,5	0,0 —	7,9 7,5	— —	0,2 0,2	2,7 3,7	1,7 3,2	0,1 0,6	

\*) Plantes à cosse.  
\*\*) Rizocarpiennes.





# І. АРХАНГЕЛЬСКАЯ ГУБЕРНІЯ.

## І. Общій сводъ поземельной собственности по губерніи—

(въ десятинахъ).

Relevé général de la propriété foncière—(en dessiatines).

У ѣ з д ы. Districts.	Общее количество земли. Etendue totale des terres.	В ъ т о м ъ ч и с л ѣ: D e s e n o m b r e:					Число сдаваемыхъ въ аренду участковъ. Nombre de lots de terre affermeés.	Количество сдаваемой въ аренду земли. Etendue des terres affer- mées.
		Пахатной. Terres labourables.	Сѣнокосной и паст- бищной. Prés et pâturages.	Лѣсной. Bois et forêts.	Остальной удоб- ной. Autres terres pro- ductives.	Неудобной. Terres incultes.		
1	2	3	4	5	6	7	8	9
1. Архангельскій. Arkhangel.	2.602.411	5.502	14.116	1.037.154	383	1.545.256	293	1.516
2. Кемскій. Kème . . . . .	17.904.634 <sup>*)</sup>	9.502	17.391	7.623.134	647	10.225.020	3	85
3. Кольскій. Kola . . . . .	1.093	—	233	766	11	83	1	184
4. Мезенскій. Méséne . . . .	40.096.958	6.204	32.472	14.942.000	386	25.115.896	51	233
5. Онежскій. Opéga . . . . .	2.571.768	8.817	22.936	2.413.167	450	126.398	40	975
6. Пинежскій. Pinéga . . . .	4.855.019	7.514	11.551	3.536.589	260	1.299.105	69	519
7. Холмогорскій. Kholmogory	1.577.368	10.950	14.369	1.083.391	444	468.214	92	1.588
8. Шенкурскій. Chênkoursk .	2.268.975	42.777	43.535	2.013.580	1.642	167.441	1.095	10.640
Въ губерніи . . . . .	71.878.226 <sup>*)</sup>	91.266	156.603	32.649.781	4.223	38.948.393	1.644	15.740

\*) Въ томъ числѣ нераспредѣлено 27.940 д.

II. Поземельная собственность по главнымъ категориямъ владѣній —  
(въ десятинахъ).

Уѣзды.	Число владѣній. Nombre des propriétés.	Общее количество земли. Etendue totale des terres.	Въ томъ числѣ: De ce nombre:					Число сдаваемыхъ въ аренду участковъ. Nombre de lots de terre affermés.	Количество сдаваемой въ аренду земли. Etendue des terres affermées.	Districts.
			Пахатной. Terres labourables.	Сѣнокосной и пастбищной. Prés et pâturages.	Лѣсной. Bois et forêts.	Остальной удобной. Autres terres productives.	Неудобной. Terres incultes.			
1	2	3	4	5	6	7	8	9	10	1
1. Земли частныхъ владѣльцевъ. Propriété privée.										
1. Архангельскій . . . . .	33	552	40	177	158	27	150	4	81	
2. Кемскій . . . . .	3	55	1	32	5	7	10	—	—	
3. Кольскій . . . . .	—	—	—	—	—	—	—	—	—	
4. Мезенскій . . . . .	1	53	—	—	—	5	48	—	—	
5. Онежскій . . . . .	26	175	68	107	—	—	—	2	6	
6. Пинежскій . . . . .	4	43	20	8	13	2	—	—	—	
7. Холмогорскій . . . . .	4	211	12	50	60	3	86	1	2	
8. Шенкурскій . . . . .	403	1.208	269	349	53	20	517	8	122	
Итого . . . . .	474	2.297	410	723	289	64	811	15	214	
2. Крестьянскія надѣльныя земли *) Propriété communale des paysans.										
1. Архангельскій . . . . .	37	21.089	4.682	11.274	4.580	145	408	—	—	
2. Кемскій . . . . .	188	42.245	9.429	16.963	12.177	576	3.100	—	—	
3. Кольскій . . . . .	1	6	—	5	—	1	—	—	—	
4. Мезенскій . . . . .	225	48.277	5.996	29.741	9.464	381	2.695	—	—	
5. Онежскій . . . . .	254	37.528	8.284	20.538	7.352	325	1.029	—	—	
6. Пинежскій . . . . .	196	21.275	6.865	10.371	3.733	220	86	—	—	
7. Холмогорскій . . . . .	38	31.431	10.278	12.680	8.060	195	218	—	—	
8. Шенкурскій . . . . .	59	124.912	38.733	33.888	32.657	1.259	18.375	—	—	
Итого . . . . .	998	326.763	84.267	135.460	78.023	3.102	25.911	—	—	

\*) Для крестьянскихъ надѣльныхъ земель въ графѣ 2-й поставлено число общинъ.

II. Principales catégories de la propriété foncière —  
(en dessiatines).

Уѣзды.	Число владѣній. Nombre des propriétés.	Общее количество земли. Etendue totale des terres.	Въ томъ числѣ: De ce nombre:					Число сдаваемыхъ въ аренду участковъ. Nombre de lots de terre affermés.	Количество сдаваемой въ аренду земли. Etendue des terres affermées.	Districts.
			Пахатной. Terres labourables.	Сѣнокосной и пастбищной. Prés et pâturages.	Лѣсной. Bois et forêts.	Остальной удобной. Autres terres productives.	Неудобной. Terres incultes.			
1	2	3	4	5	6	7	8	9	10	1
3. Казенныя земли. Propriété de l'état.										
—	—	2.570.251	—	28	1.030.462	—	8	1.539.753	2	31
—	—	17.815.904	—	68	7.610.232	—	—	10.205.604	2	69
—	—	1.005	—	153	766	—	3	83	1	184
—	—	40.041.060	—	667	14.929.541	—	—	25.110.852	—	—
—	—	2.503.837	—	16	2.389.369	—	1	114.451	4	32
—	—	4.830.066	—	—	3.531.587	—	—	1.298.479	—	—
—	—	1.542.328	—	—	1.075.226	—	—	467.102	—	—
—	—	923.212	230	292	902.601	—	6	20.083	12	165
—	—	70.227.663	230	1.224	31.469.784	—	18	38.756.407	21	484
4. Удѣльныя земли. Propriété des arpanages.										
—	—	—	—	—	—	—	—	—	—	—
—	—	—	—	—	—	—	—	—	—	—
—	—	—	—	—	—	—	—	—	—	—
—	—	—	—	—	—	—	—	—	—	—
—	—	—	—	—	—	—	—	—	—	—
—	—	—	—	—	—	—	—	—	—	—
—	—	1.214.277	2.594	7.967	1.076.848	—	106	126.762	1.023	9.808
—	—	1.214.277	2.594	7.967	1.076.848	—	106	126.762	1.023	9.808

(въ десятинахъ).

(en dessiatines).

У ѣ з д ы.	Число владѣній. Nombre des propriétés.	Общее количество земли. Etendue totale des terres.	Въ томъ числѣ: De s e n o m b r e:					Число сдаваемыхъ въ аренду участковъ. Nombre de lots de terre affermés.	Количество сдаваемой въ аренду земли. Etendue des terres affermées.	Число владѣній. Nombre des propriétés.	Общее количество земли. Etendue totale des terres.	Въ томъ числѣ: De s e n o m b r e:					Число сдаваемыхъ въ аренду участковъ. Nombre de lots de terre affermés.	Количество сдаваемой въ аренду земли. Etendue des terres affermées.	Districts.
			Пахатной. Terres labourables.	Сѣнокосной и пастбищной. Prés et pâturages.	Лѣсной. Bois et forêts.	Остальной удобной. Autres terres productives.	Неудобной. Terres incultes.					Пахатной. Terres labourables.	Сѣнокосной и пастбищной. Prés et pâturages.	Лѣсной. Bois et forêts.	Остальной удобной. Autres terres productives.	Неудобной. Terres incultes.			
<div style="display: flex; justify-content: space-between;"> <div style="width: 48%;"> <p>5. Монастырскія земли. Propriété des monastères.</p> </div> <div style="width: 48%;"> <p>7. Городскія земли. Propriété des villes.</p> </div> </div>																			
1. Архангельскій . . . . .	5	714	17	181	448	6	62	2	79	—	850	—	20	—	37	793	76	420	1. Arkhangel.
2. Кемскій . . . . .	1	27 978 *	38	—	—	—	—	—	—	—	17.014	16	270	615	62	16.051	—	—	2. Kéme.
3. Кольскій . . . . .	—	—	—	—	—	—	—	—	—	—	82	—	75	—	7	—	—	—	3. Kola.
4. Мезенскій . . . . .	—	—	—	—	—	—	—	—	—	—	5.889	104	1.202	2.995	—	1.588	—	—	4. Méséne.
5. Онежскій . . . . .	2	25.058	64	92	16.243	9	8.650	6	193	—	4.304	165	1.935	148	107	1.949	18	769	5. Onéga.
6. Пинежскій . . . . .	2	763	71	10	359	7	316	—	—	—	2.086	381	855	665	25	160	29	385	6. Pinéga.
7. Холмогорскій . . . . .	2	405	24	19	19	15	328	1	19	—	1.011	42	438	10	198	323	1	448	7. Kholmogory.
8. Шенкурскій . . . . .	3	1.400	20	101	212	6	1.061	—	—	—	1.528	186	20	996	136	190	27	199	8. Chénkoursk.
Итого . . . . .	15	56.318	224	403	17.281	44	10.416	9	291	—	32.764	894	4.815	5.429	572	21.054	151	2.221	T o t a l.
<div style="display: flex; justify-content: space-between;"> <div style="width: 48%;"> <p>6. Церковныя земли. Propriété des églises.</p> </div> <div style="width: 48%;"> <p>8. Земли разныхъ учреждений. Propriété de différentes institutions.</p> </div> </div>																			
1. Архангельскій . . . . .	36	3.343	229	1.628	59	16	1.341	206	899	4	5.612	464	808	1.447	144	2.749	—	—	1. Arkhangel.
2. Кемскій . . . . .	11	1.438	18	58	105	1	1.256	1	16	—	—	—	—	—	—	—	—	—	2. Kéme.
3. Кольскій . . . . .	—	—	—	—	—	—	—	—	—	—	—	—	—	—	—	—	—	—	3. Kola.
4. Мезенскій . . . . .	31	1.679	104	862	—	—	713	51	233	—	—	—	—	—	—	—	—	—	4. Méséne.
5. Онежскій . . . . .	19	866	236	248	55	8	319	7	109	—	—	—	—	—	—	—	—	—	5. Onéga.
6. Пинежскій . . . . .	27	786	177	307	232	6	64	40	134	—	—	—	—	—	—	—	—	—	6. Pinéga.
7. Холмогорскій . . . . .	38	1.982	595	1.182	16	33	156	89	1.119	—	—	—	—	—	—	—	—	—	7. Kholmogory.
8. Шенкурскій . . . . .	64	2.438	745	918	213	109	453	62	319	—	—	—	—	—	—	—	—	—	8. Chénkoursk.
Итого . . . . .	227	12.532	2.174	5.203	680	173	4.302	456	2.829	4	5.612	464	808	1.447	144	2.749	—	—	T o t a l.

\*) Нераспредѣлено 27.940.

Уѣзды. Districts.	Число владѣній. Nombre des propriétés.	Общее количество земли. Etendue totale des terres.	Въ томъ числѣ: De ce nombre:					Число сдаваемыхъ въ аренду участковъ. Nombre de lots de terre affermés.	Количество сдаваемой въ аренду земли. Etendue des terres affermées.
			Пахатной. Terres labourables.	Сѣнокосной и пастбищной. Prés et pâturages.	Лѣсной. Bois et forêts.	Остальной удобной. Autres terres productives.	Неудобной. Terres incultes.		
1	2	3	4	5	6	7	8	9	10
<b>Дворяне.</b>									
<b>Noblesse.</b>									
1. Архангельскій Arkhangel.	5	162	—	67	37	11	47	2	62
2. Кемскій Kème . . . . .	—	—	—	—	—	—	—	—	—
3. Кольскій Kola . . . . .	—	—	—	—	—	—	—	—	—
4. Мезенскій Mésène . . . . .	1	53	—	—	—	5	48	—	—
5. Онежскій Onéga . . . . .	1	6	3	3	—	—	—	—	—
6. Пинежскій Pinéga . . . . .	—	—	—	—	—	—	—	—	—
7. Холмогорскій Kholmogory . . . . .	—	—	—	—	—	—	—	—	—
8. Шенкурскій Chênkoursk . . . . .	11	3	—	—	—	2	1	—	—
<b>Итого. Total . . .</b>	<b>18</b>	<b>224</b>	<b>3</b>	<b>70</b>	<b>37</b>	<b>18</b>	<b>96</b>	<b>2</b>	<b>62</b>
<b>Купцы.</b>									
<b>Marchands.</b>									
1. Архангельскій Arkhangel.	5	129	—	23	—	12	94	—	—
2. Кемскій Kème . . . . .	1	28	—	6	5	7	10	—	—
3. Кольскій Kola . . . . .	—	—	—	—	—	—	—	—	—
4. Мезенскій Mésène . . . . .	—	—	—	—	—	—	—	—	—
5. Онежскій Onéga . . . . .	—	—	—	—	—	—	—	—	—
6. Пинежскій Pinéga . . . . .	—	—	—	—	—	—	—	—	—
7. Холмогорскій Kholmogory . . . . .	—	—	—	—	—	—	—	—	—
8. Шенкурскій Chênkoursk . . . . .	7	1	—	—	—	1	—	—	—
<b>Итого. Total . . .</b>	<b>13</b>	<b>158</b>	<b>—</b>	<b>29</b>	<b>5</b>	<b>20</b>	<b>104</b>	<b>—</b>	<b>—</b>

Уѣзды. Districts.	Число владѣній. Nombre des propriétés.	Общее количество земли. Etendue totale des terres.	Въ томъ числѣ: De ce nombre:					Число сдаваемыхъ въ аренду участковъ. Nombre de lots de terre affermés.	Количество сдаваемой въ аренду земли. Etendue des terres affermées.
			Пахатной. Terres labourables.	Сѣнокосной и пастбищной. Prés et pâturages.	Лѣсной. Bois et forêts.	Остальной удобной. Autres terres productives.	Неудобной. Terres incultes.		
1	2	3	4	5	6	7	8	9	10
<b>Мѣщане.</b>									
<b>Bourgeois de ville.</b>									
1. Архангельскій Arkhangel	5	25	5	14	—	—	3	3	—
2. Кемскій Kème . . . . .	—	—	—	—	—	—	—	—	—
3. Кольскій Kola . . . . .	—	—	—	—	—	—	—	—	—
4. Мезенскій Mésène . . . . .	—	—	—	—	—	—	—	—	—
5. Онежскій Onéga . . . . .	—	—	—	—	—	—	—	—	—
6. Пинежскій Pinéga . . . . .	—	—	—	—	—	—	—	—	—
7. Холмогорскій Kholmogory . . . . .	—	—	—	—	—	—	—	—	—
8. Шенкурскій Chênkoursk	20	3	1	—	—	—	1	1	—
<b>Итого. Total . . .</b>	<b>25</b>	<b>28</b>	<b>6</b>	<b>14</b>	<b>—</b>	<b>—</b>	<b>4</b>	<b>4</b>	<b>—</b>
<b>Крестьяне.</b>									
<b>Payans.</b>									
1. Архангельскій Arkhangel	13	167	14	31	121	—	1	—	—
2. Кемскій Kème . . . . .	—	—	—	—	—	—	—	—	—
3. Кольскій Kola . . . . .	—	—	—	—	—	—	—	—	—
4. Мезенскій Mésène . . . . .	—	—	—	—	—	—	—	—	—
5. Онежскій Onéga . . . . .	—	—	—	—	—	—	—	—	—
6. Пинежскій Pinéga . . . . .	—	—	—	—	—	—	—	—	—
7. Холмогорскій Kholmogory . . . . .	2	166	2	16	60	—	2	86	1
8. Шенкурскій Chênkoursk	357	1.176	248	345	53	—	15	515	8
<b>Итого. Total . . .</b>	<b>372</b>	<b>1.509</b>	<b>264</b>	<b>392</b>	<b>234</b>	<b>—</b>	<b>18</b>	<b>601</b>	<b>9</b>

IV. Распределение земель по угодьямъ.

Категории владѣній. Catégories des propriétés.	Общее количество земли. Etendue totale des terres.	Изъ этого числа:								
		Пахатной. Terres labourables.	Усадебной. Superficies bâties.	Подъ огородами. Jardins potagers.	Подъ хмѣлемъ. Houblonnères.	Подъ виноградниками. Vignobles.	Подъ садами. Vergers.	Постоянныхъ сѣнокосовъ. Prés naturels.		
								Заливныхъ. Irrigués.	Незаливныхъ. Secs.	Итого. Total.
<b>П о г у б е р н і и.</b>										
Частныя владѣльческія . . . . .	2.297	410	51	11	—	—	—	212	317	529
Казенныя и удѣльныя . . . . .	71.441.940	2.824	122	2	—	—	—	861	7.662	8.523
Остальныхъ учреждений . . . . .	107.226	3.766	817	34	2	—	10	1.590	6.931	8.521
Итого. Total . . . . .	71.551.463	7.000	990	47	2	—	10	2.663	14.910	17.573
Крестьянскія надѣльныя . . . . .	326.763	84.266	2.484	508	3	—	39	73.028	48.280	121.308
Всего. En général . . . . .	71.878.226	91.266	3.474	555	5	—	49	75.691	63.190	138.881
<b>П о у ъ з д а м ѣ.</b>										
<b>1. Архангельскій.</b>										
Частныя владѣльческія . . . . .	552	40	26	1	—	—	—	29	126	155
Казенныя и удѣльныя . . . . .	2.570.251	—	8	—	—	—	—	—	28	28
Остальныхъ учреждений . . . . .	10.519	780	164	18	—	—	9	44	2.569	2.613
Итого . . . . .	2.581.322	820	198	19	—	—	9	73	2.723	2.796
Крестьянскія надѣльныя . . . . .	21.089	4.682	107	18	—	—	—	6.104	4.985	11.089
Всего . . . . .	2.602.411	5.502	305	37	—	—	9	6.177	7.708	13.885
<b>2. Кемскій.</b>										
Частныя владѣльческія . . . . .	55	1	7	—	—	—	—	—	26	26
Казенныя и удѣльныя . . . . .	17.815.904	—	—	—	—	—	—	—	68	68
Остальныхъ учреждений . . . . .	46.430 *)	72	60	3	—	—	—	—	324	324
Итого . . . . .	17.862.389	73	67	3	—	—	—	—	418	418
Крестьянскія надѣльныя . . . . .	42.245	9.429	384	192	—	—	—	5.550	11.217	16.767
Всего . . . . .	17.904.634	9.502	451	195	—	—	—	5.550	11.635	17.185
<b>3. Кольскій.</b>										
Частныя владѣльческія . . . . .	—	—	—	—	—	—	—	—	—	—
Казенныя и удѣльныя . . . . .	1.005	—	3	—	—	—	—	—	153	153
Остальныхъ учреждений . . . . .	82	—	7	—	—	—	—	—	—	—
Итого . . . . .	1.087	—	10	—	—	—	—	—	153	153
Крестьянскія надѣльныя . . . . .	6	—	—	1	—	—	—	5	—	5
Всего . . . . .	1.093	—	10	1	—	—	—	5	153	158

\*) Въ томъ числѣ нераспределенныхъ 27.940 д.

IV. Répartition des cultures.

Выгоновъ и пастбищъ. Paturages.	Д е с е н о м б р е:										Остальной удобной. Autres terres productives.	Неудобной. Terres incultes.	Хозяйство ведется самимъ владѣльцемъ. Exploitées en faire valeur direct.	Исключительно въ арендѣ. En location *).		Смѣшанно. Exploitations mixtes.		
	Л ѣ с а. Bois et forêts.					Число участ. Nombre de lots affermés.	Земли. Etendue des terres.	Въ хозяйствѣ са- мого владѣльца. Exploitées en fai- re valeur direct.	Въ арендѣ. En location.					Земли. Etendue des terres.				
	Строенаго. Futaie.	Дровянаго. Bois de chauffage.	Заросли. Taillis.	Итого. Total.	Число участ. Nombre de lots affermés.				Земли. Etendue des terres.	Въ хозяйствѣ са- мого владѣльца. Exploitées en fai- re valeur direct.					Число участ- ковъ. Nombre de lots affermés.	Земли. Etendue des terres.		
<b>P o u r t o u t l e g o u v e r n e m e n t .</b>																		
194	1	101	187	289	2	811	2.048	12	206	35	3	8						
668	2	99	1.055	32.546.632	—	38.883.169	71.431.584	1.038	10.269	64	6	23						
2.708	6.258	14.111	619	24.837	70	38.521	94.439	268	1.476	7.553	317	3.758						
3.570	6.261	14.311	1.861	32.571.758	72	38.922.501	71.528.071	1.318	11.951	7.652	326	3.789						
14.152	1.474	11.603	27.277	78.023	68	25.912	—	—	—	—	—	—						
17.722	7.735	25.914	29.138	32.649.781	140	38.948.393	—	—	—	—	—	—						
<b>P a r d i s t r i c t s .</b>																		
22	—	33	125	158	—	150	436	3	82	32	1	2						
—	—	36	2	1.030.462	—	1.539.753	2.570.217	2	34	—	—	—						
24	74	1.618	262	1.954	12	4.945	8.274	200	779	847	87	619						
46	74	1.687	389	1.032.574	12	1.544.848	2.578.927	205	895	879	88	621						
185	—	—	—	4.580	20	408	—	—	—	—	—	—						
231	74	1.687	389	1.037.154	32	1.545.256	—	—	—	—	—	—						
6	—	—	5	5	—	10	55	—	—	—	—	—						
—	—	1	—	7.610.232	—	10.205.604	17.815.835	2	69	—	—	—						
4	—	617	103	720	1	17.306	46.395	—	—	19	1	16						
10	—	618	108	7.610.957	1	10.223.920	17.862.285	2	69	19	1	16						
196	1.327	7.359	220	12.177	—	3.100	—	—	—	—	—	—						
203	1.327	8.077	328	7.623.134	1	10.226.020	—	—	—	—	—	—						
—	—	—	—	—	—	—	—	—	—	—	—	—						
—	—	—	766	766	—	83	821	1	184	—	—	—						
75	—	—	766	766	—	83	82	—	—	—	—	—						
75	—	—	766	766	—	83	903	1	184	—	—	—						
—	—	—	—	—	—	—	—	—	—	—	—	—						
75	—	—	766	766	—	83	—	—	—	—	—	—						

\*) En location—Fermages et métairies.

Категоріи владѣній. Catégories des propriétés.	Общее количество земли. Etendue totale des terres.	И з ъ э т о г о ч и с л а :								
		Пахатной. Terres labourables.	Усадебной. Superficies bâties.	Подъ огородами. Jardins potagers.	Подъ хмѣлемъ. Houblonniers.	Подъ виноградниками. Vignobles.	Подъ садами. Vergers.	Постоянныхъ сѣнокосовъ. Prés naturels.		
								Заливныхъ. Irrigués.	Незаливныхъ. Secs.	И т о г о. T o t a l.
1	2	3	4	5	6	7	8	9	10	11
<b>4. Мезенскій.</b>										
Частныя владѣльческія . . . . .	53	—	5	—	—	—	—	—	—	—
Казенныя и удѣльныя . . . . .	40.041.060	—	—	—	—	—	—	—	278	278
Остальныхъ учрежденій . . . . .	7.568	208	—	—	—	—	—	1.211	853	2.064
Итого . . . . .	40.048.681	208	5	—	—	—	—	1.211	1.131	2.342
Крестьянскія надѣльныя . . . . .	48.277	5.996	273	66	—	—	38	15.399	10.428	25.827
Всего . . . . .	40 096.958	6.204	278	66	—	—	38	16.610	11.559	28.169
<b>5. Онежскій.</b>										
Частныя владѣльческія . . . . .	175	68	—	—	—	—	—	12	92	104
Казенныя и удѣльныя . . . . .	2.503.837	—	1	—	—	—	—	—	16	16
Остальныхъ учреждений . . . . .	30.228	465	123	1	—	—	—	—	334	334
Итого . . . . .	2.534.240	533	124	1	—	—	—	12	442	454
Крестьянскія надѣльныя . . . . .	37.528	8.284	279	46	—	—	—	9.398	10.217	19.615
Всего . . . . .	2.571.768	8.817	403	47	—	—	—	9.410	10.659	20.069
<b>6. Пинежскій.</b>										
Частныя владѣльческія . . . . .	43	20	1	1	—	—	—	—	8	8
Казенныя и удѣльныя . . . . .	4.830.066	—	—	—	—	—	—	—	—	—
Остальныхъ учреждений . . . . .	3.635	629	35	3	—	—	—	211	839	1.050
Итого . . . . .	4.833.744	649	36	4	—	—	—	211	847	1.058
Крестьянскія надѣльныя . . . . .	21.275	6.865	220	—	—	—	—	6.485	3.665	10.150
Всего . . . . .	4.855.019	7.514	256	4	—	—	—	6.596	4.512	11.208
<b>7. Холмогорскій.</b>										
Частныя владѣльческія . . . . .	211	12	2	1	—	—	—	—	50	50
Казенныя и удѣльныя . . . . .	1.542.328	—	—	—	—	—	—	—	—	—
Остальныхъ учреждений . . . . .	3.398	661	242	1	2	—	—	—	1.191	1.191
Итого . . . . .	1.545.937	673	244	2	2	—	—	—	1.241	1.241
Крестьянскія надѣльныя . . . . .	31.431	10.277	195	—	—	—	—	11.214	687	11.901
Всего . . . . .	1.577.368	10.950	439	2	2	—	—	11.214	1.928	13.142
<b>8. Шенкурскій.</b>										
Частныя владѣльческія . . . . .	1.208	269	10	8	—	—	—	171	15	186
Казенныя и удѣльныя . . . . .	2.137.489	2.824	110	2	—	—	—	861	7.119	7.980
Остальныхъ учреждений . . . . .	5.366	951	186	8	—	—	1	124	821	945
Итого . . . . .	2.144.063	4.044	306	18	—	—	1	1.156	7.955	9.111
Крестьянскія надѣльныя . . . . .	124.912	38.733	1.026	185	3	—	1	18.873	7.081	25.954
Всего . . . . .	2.268.975	42.777	1.332	203	3	—	2	20.029	15.036	35.065

Выгоновъ и пастбищъ. Paturages.	Д е с е н о м б р е :							Исключительно въ арендѣ. En location *).	Смѣшанно. Exploitations mixtes.				
	Л ѣ с а. Bois et forêts.					Остальной удобной. Autres terres productives.	Неудобной. Terres incultes.		Хозяйство ведется самимъ владѣльцемъ. Exploitées en faire valeur direct.	Въ арендѣ. En location.			
	Строеваго. Futaie.	Дровянаго. Bois de chauffage.	Заросли. Taillis.	И т о г о. T o t a l.	Число участ. Nombre de lots affermés.					Земли. Etendue des terres.	Въ хозяйствѣ са-мого владѣльца. Exploitées en faire valeur direct.	Число участ-ковъ. Nombre de lots affermés.	Земли. Etendue des terres.
12	13	14	15	16	17	18	19	20	21	22	23	24	
<b>4. Мезенскій.</b>													
—	—	—	—	—	—	48	53	—	—	—	—	—	
389	—	—	—	14.929.541	—	25.110.852	40.041.060	—	—	—	—	—	
—	—	—	—	2.995	—	2.301	7.334	—	—	—	1	51	
389	—	—	—	14.932.536	—	25.113.201	40.048.447	—	—	—	1	51	
3.914	—	—	1.800	9.464	4	2.695	—	—	—	—	—	—	
4.303	—	—	1.800	14.942.000	4	25.115.896	—	—	—	—	—	—	
<b>5. Онежскій.</b>													
3	—	—	—	—	—	—	166	—	—	—	3	2	
—	—	—	15	2.389.369	—	114.451	2.503.805	4	32	—	—	6	
1.941	6.050	10.248	148	16.446	—	10.918	25.482	5	73	3.809	29	864	
1.944	6.050	10.248	163	2.405.815	—	125.369	2.529.453	9	105	3.812	31	870	
923	147	220	142	7.352	—	1.029	—	—	—	—	—	—	
2.867	6.197	10.468	305	2.413.167	—	126.398	—	—	—	—	—	—	
<b>6. Пинежскій.</b>													
—	—	13	—	13	—	—	43	—	—	—	—	—	
—	—	—	—	3.531.587	—	1.298.479	4.830.066	—	—	—	—	—	
122	8	380	14	1.256	—	540	2.925	38	105	191	31	414	
122	8	393	14	3.532.856	—	1.299.019	4.833.034	38	105	191	31	414	
221	—	—	—	3.733	—	86	—	—	—	—	—	—	
343	8	393	14	3.536.589	—	1.299.105	—	—	—	—	—	—	
<b>7. Холмогорскій.</b>													
—	—	50	10	60	—	86	209	1	2	—	—	—	
—	—	—	—	1.075.226	—	467.102	1.542.328	—	—	—	—	—	
448	—	18	27	45	1	807	870	19	359	942	72	1.227	
448	—	68	37	1.075.331	1	467.995	1.543.407	20	361	942	72	1.227	
779	—	—	292	8.060	—	219	—	—	—	—	—	—	
1.227	—	68	329	1.083.391	1	468.214	—	—	—	—	—	—	
<b>8. Шенкурскій.</b>													
163	1	5	47	53	2	517	1.086	8	122	—	—	—	
279	2	62	272	1.979.449	—	146.845	2.127.452	1.029	9.950	64	6	23	
94	126	1.230	65	1.421	56	1.704	3.077	6	160	1.744	46	385	
536	129	1.297	384	1.980.923	58	149.066	2.131.615	1.043	10.232	1.808	52	408	
7.934	—	4.024	24.823	32.657	44	18.375	—	—	—	—	—	—	
8.470	129	5.321	25.207	2.013.580	102	167.441	—	—	—	—	—	—	

\*) En location—Fermages et métairies.

Категоріи владѣній. Catégories des propriétés.	Пахатной земли находилось (десятины) подъ: Зерновыми хлѣбами: Céréales:														Etendue (en dessiatines) des cultures:																	
	Паромъ. Lachères.	Сѣнокосомъ. Prairies fauchées.	Залежь, подеѣками и пр. Friches, primeurs etc.	Зерновыми хлѣбами: Céréales:											Стручковыми раст. Légumineuses *).			Огуречн. раст. Melons etc.		Корнеплодами. Plantes racines **).		Торговыми и другими растеніями. Plantes industrielles et autres.						Всего пахатной земли. Total des terres labourables.				
				Озимю рожью. Seigle d'hiver.	Яровую рожью. Seigle d'été.	Озимю пшеницею. Froment d'hiver.	Яровую пшеницею. Froment d'été.	Полбою. Epeautre.	Кукурузою. Maïs.	Ячменемъ. Orge.	Гречихою. Millet.	Овсомъ. Avoine.	Просомъ. Sarrasin.	Горохомъ. Pois.	Чечевицею. Lentilles.	Другими. Autres.	Огурцами. Concombres.	Арбузами. Melons d'eau.	Другими. Autres.	Картофелемъ. Pommes de terre.	Свекловицею. Betteraves.	Льномъ. Lin.	Коноплею. Chanvre.	Подсолнечникомъ. Tournesols.	Рапсомъ. Raps.	Сурьбою. Chou-rave.	Табаккомъ. Tabac.		Кормов. травами. Plantes fourragères.	Остальн. растеніями. Autres.		
1	2	3	4	5	6	7	8	9	10	11	12	13	14	15	16	17	18	19	20	21	22	23	24	25	26	27	28	29	30	31		
П о г у б е р н и и. Pour tout le gouvernement.																																
Частныя владѣльч. Propriétaires privés.	123	70	3	55	6	—	—	—	—	—	127	1	19	1	—	—	—	—	—	5	—	—	—	—	—	—	—	—	—	—	—	410
Казен. и удѣльные L'état et les arapages	596	83	47	418	56	—	7	—	—	—	392	—	256	1	—	—	—	—	—	4	—	2	1	1	—	—	—	—	—	1	2.824 ***)	
Остальн. учрежд. Différen. institutions	962	484	16	602	46	4	8	—	—	—	1.470	6	86	1	—	—	—	—	—	55	—	1	1	1	—	—	—	—	20	3	3.766	
Итого Total.	1.681	637	66	1.075	108	4	15	—	—	—	1.989	7	361	3	—	—	—	—	—	64	—	3	2	2	—	—	—	20	4	7.000		
Крестыян. надѣльн. Prop. com. des pays.	21.782	6.021	239	18.769	678	8	235	—	—	—	29.534	—	4.358	123	—	—	—	—	1	1.545	—	366	337	—	—	107	—	—	163	84.266		
Всего. En général	23.463	6.658	305	19.844	786	12	250	—	—	—	31.523	7	4.719	126	—	—	—	—	1	1.609	—	369	339	2	—	107	—	20	167	91.266		
П о у ѣ з д а м ѣ. Par districts.																																
<b>1. Архангельскій.</b>																																
Частныя владѣльч.	6	17	—	3	—	—	—	—	—	—	12	—	—	—	—	—	—	—	—	2	—	—	—	—	—	—	—	—	—	—	40	
Казен. и удѣльные.	—	—	—	—	—	—	—	—	—	—	—	—	—	—	—	—	—	—	—	10	—	—	—	—	—	—	—	—	—	—	780	
Остальн. учрежд.	214	15	2	19	1	—	—	—	—	—	515	—	2	—	—	—	—	—	—	12	—	—	—	—	—	—	—	—	1	1	820	
Итого . . .	220	32	2	22	1	—	—	—	—	—	527	—	2	—	—	—	—	—	—	—	—	—	—	—	—	—	—	—	—	—	—	
Крестыян. надѣльн.	886	49	20	339	—	—	—	—	—	—	2.964	—	16	—	—	—	—	—	—	408	—	—	—	—	—	—	—	—	—	—	4.682	
Всего . . .	1.106	81	22	361	1	—	—	—	—	—	3.491	—	18	—	—	—	—	—	—	420	—	—	—	—	—	—	—	—	1	1	5.502	
<b>2. Кемскій.</b>																																
Частныя владѣльч.	—	—	—	—	—	—	—	—	—	—	—	1	—	—	—	—	—	—	—	—	—	—	—	—	—	—	—	—	—	—	1	
Казен. и удѣльные.	—	—	—	—	—	—	—	—	—	—	—	—	—	—	—	—	—	—	—	—	—	—	—	—	—	—	—	—	—	—	—	
Остальн. учрежд.	15	36	1	—	—	—	—	—	—	—	19	—	—	—	—	—	—	—	—	1	—	—	—	—	—	—	—	—	—	—	72	
Итого . . .	15	36	1	—	—	—	—	—	—	—	19	1	—	—	—	—	—	—	—	—	—	—	—	—	—	—	—	—	—	—	73	
Крестыян. надѣльн.	1.743	696	81	—	640	—	—	—	—	—	2.662	—	33	—	—	—	—	—	—	350	—	4	6	—	—	22	—	—	—	4	9.429	
Всего . . .	1.758	732	82	3.188	640	—	—	—	—	—	2.681	1	33	—	—	—	—	—	—	351	—	4	6	—	—	22	—	—	—	4	9.502	
<b>3. Мезенскій.</b>																																
Частныя владѣльч.	—	—	—	—	—	—	—	—	—	—	—	—	—	—	—	—	—	—	—	—	—	—	—	—	—	—	—	—	—	—	—	
Казен. и удѣльные.	—	—	—	—	—	—	—	—	—	—	—	—	—	—	—	—	—	—	—	—	—	—	—	—	—	—	—	—	—	—	—	
Остальн. учрежд.	30	—	—	—	—	—	—	—	—	—	172	—	—	—	—	—	—	—	—	—	—	—	—	—	—	—	—	—	—	—	208	
Итого . . .	30	—	—	—	—	—	—	—	—	—	172	—	—	—	—	—	—	—	—	—	—	—	—	—	—	—	—	—	—	—	208	
Крестыян. надѣльн.	918	—	45	—	—	—	—	—	—	—	4.660	—	—	—	—	—	—	—	—	—	—	—	—	—	—	—	—	—	—	—	—	
Всего . . .	978	—	45	268	—	—	—	—	—	—	4.832	—	—	—	—	—	—	—	—	22	—	25	19	—	—	8	—	—	—	—	5.996	
				274	—	—	—	—	—	—										22	—	25	19	—	—	8	—	—	—	—	6.234	

\*) Plantes à cosse.  
 \*\*) Rhizocarpiennes.  
 \*\*\*) Въ томъ числѣ въ Шенкурскомъ уѣздѣ не распределено 959 десятинъ



Категория владѣній. Catégories des propriétés.	Пахатной земли находилось (десятины) подъ: Céréales:														Etendue (en dessiatines) des cultures:																											
	Зерновыми хлѣбами: Céréales:														Стручковыми раст. Légumineuses *).			Огуречн. раст. Melons etc.			Корнеплодами. Plantes racines **).		Торговыми и другими растениями. Plantes industrielles et autres.								Всего пахатной земли. Total des terres labourables.											
	Паромъ. Jachères.	Сѣнокосомъ. Prairies fauchées.	Залежь, подѣвками и пр. Triches, primeurs etc.	Озимю рожью. Seigle d'hiver.	Яровой рожью. Seigle d'été.	Озимю пшеницею. Froment d'hiver.	Яровой пшеницею. Froment d'été.	Полбою. Epeautre.	Кукурузою. Maïs.	Ячменемъ. Orge.	Гречихою. Millet.	Овсомъ. Avoine.	Просомъ. Sarrasin.	Горохомъ. Pois.	Чечевицею. Lentilles.	Другими. Autres.	Огурцами. Concombres.	Арбузами. Melons d'eau.	Другими. Autres.	Картофельмъ. Pommes de terre.	Свекловицею. Betteraves.	Льномъ. Lin.	Коноплею. Chanvre.	Подсолнечникомъ. Tournesols.	Рапсомъ. Raps.	Сурьпою. Chou-rave.	Табакомъ. Tabac.	Кормов. травами. Plantes fourragères.	Остальн. растеніями. Autres.													
1	2	3	4	5	6	7	8	9	10	11	12	13	14	15	16	17	18	19	20	21	22	23	24	25	26	27	28	29	30	31												
<b>5. Онежскій.</b>																																										
Частныя владѣльч.	15	31	1	2	—	—	—	—	—	19	—	—	—	—	—	—	—	—	—	—	—	—	—	—	—	—	—	—	—	—	—	—	—	—	68							
Казен. и удѣльные	—	—	—	—	—	—	—	—	—	—	—	—	—	—	—	—	—	—	—	—	—	—	—	—	—	—	—	—	—	—	—	—	—	—	—	—						
Остальн. учрежд.	111	112	—	83	5	—	—	—	—	99	—	—	—	—	—	—	—	—	—	—	—	—	—	—	—	—	—	—	—	—	—	—	—	—	—	2	465					
Итого . . .	126	143	1	85	5	—	4	—	—	118	1	23	—	—	—	—	—	—	—	—	25	—	—	—	—	—	—	—	—	—	—	—	—	2	533							
Крестьян. надѣльн.	2418	—	25	1.162	2	—	—	—	—	4.144	—	49	—	—	—	—	—	—	—	—	—	—	—	—	—	—	—	—	—	—	—	—	—	—	87	8.284						
Всего . . .	2544	143	26	1.247	7	—	4	—	—	4.262	1	72	—	11	—	—	—	—	—	—	304	—	53	39	—	—	—	—	—	—	—	—	—	89	8.817							
<b>6. Пинежскій.</b>																																										
Частныя владѣльч.	2	10	—	3	—	—	—	—	—	5	—	—	—	—	—	—	—	—	—	—	—	—	—	—	—	—	—	—	—	—	—	—	—	—	—	—	20					
Казен. и удѣльные	—	—	—	—	—	—	—	—	—	—	—	—	—	—	—	—	—	—	—	—	—	—	—	—	—	—	—	—	—	—	—	—	—	—	—	—	—	—				
Остальн. учрежд.	63	305	8	72	—	—	—	—	—	165	—	2	—	—	—	—	—	—	—	—	9	—	—	—	—	—	—	—	—	—	—	—	—	—	—	—	—	629				
Итого . . .	65	315	8	75	—	—	4	—	—	170	2	1	—	—	—	—	—	—	—	—	9	—	—	—	—	—	—	—	—	—	—	—	—	—	—	—	—	649				
Крестьян. надѣльн.	1174	375	—	1.391	34	—	—	—	—	3.691	—	1	—	—	—	—	—	—	—	—	48	—	21	56	—	—	—	—	—	—	—	—	—	—	—	50	6.865					
Всего . . .	1239	690	8	1.466	34	—	4	—	—	3.861	2	2	—	—	—	—	—	—	—	—	57	—	21	56	—	—	—	—	—	—	—	—	—	—	50	7.514						
<b>7. Холмогорскій.</b>																																										
Частныя владѣльч.	10	—	—	1	—	—	—	—	—	1	—	—	—	—	—	—	—	—	—	—	—	—	—	—	—	—	—	—	—	—	—	—	—	—	—	—	—	12				
Казен. и удѣльные	—	—	—	—	—	—	—	—	—	—	—	—	—	—	—	—	—	—	—	—	—	—	—	—	—	—	—	—	—	—	—	—	—	—	—	—	—	—	—			
Остальн. учрежд.	223	—	1	163	2	—	—	—	—	255	—	—	—	—	—	—	—	—	—	—	1	—	—	—	—	—	—	—	—	—	—	—	—	—	—	—	—	16	661			
Итого . . .	233	—	1	164	2	—	—	—	—	256	—	—	—	—	—	—	—	—	—	—	1	—	—	—	—	—	—	—	—	—	—	—	—	—	—	—	—	16	673			
Крестьян. надѣльн.	3103	—	—	2.424	2	—	6	—	—	4.384	—	42	—	5	—	—	—	—	—	—	—	—	—	—	—	—	—	—	—	—	—	—	—	—	—	—	6	10.277				
Всего . . .	3336	—	1	2.588	4	—	6	—	—	4.640	—	42	—	5	—	—	—	—	—	—	122	—	67	84	—	—	—	—	—	—	—	—	—	—	—	6	10.950					
<b>8. Шенкурскій.</b>																																										
Частныя владѣльч.	90	12	2	46	6	—	—	—	—	90	—	19	—	1	—	—	—	—	—	—	3	—	—	—	—	—	—	—	—	—	—	—	—	—	—	—	—	—	269			
Казен. и удѣльные	596	83	47	418	56	—	7	—	—	392	—	256	—	1	—	—	—	—	—	—	4	—	—	—	—	—	—	—	—	—	—	—	—	—	—	—	—	—	1	2.824		
Остальн. учрежд.	306	16	4	259	38	—	4	—	—	245	—	60	—	1	—	—	—	—	—	—	9	—	1	1	1	—	—	—	—	—	—	—	—	—	—	—	—	3	951			
Итого . . .	992	111	53	723	100	—	11	—	—	727	—	3	335	—	—	—	—	—	—	—	—	—	—	—	—	—	—	—	—	—	—	—	—	—	—	—	—	—	—	3	4.044	
Крестьян. надѣльн.	11.510	4.901	68	9.997	—	—	8	—	—	7.029	—	4.217	—	107	—	—	—	—	—	—	—	—	—	—	—	—	—	—	—	—	—	—	—	—	—	—	—	—	—	16	38.733	
Всего . . .	12.502	5.012	121	10.720	100	—	8	—	—	7.756	—	3	4.552	—	—	—	—	—	—	—	—	—	—	—	—	—	—	—	—	—	—	—	—	—	—	—	—	—	—	—	17	42.777

\*) Plantes à cosse.  
\*\*) Khizocarpieuses.





