

11302



СТАТИСТИКА  
РОССІЙСКОЙ ИМПЕРІИ.  
XXII.

---

ГЛАВНѢЙШІЯ ДАННЫЯ  
ПОЗЕМЕЛЬНОЙ СТАТИСТИКИ

ПО ОБСЛѢДОВАНІЮ 1887 ГОДА.

Выпускъ XXXII.

ПОДОЛЬСКАЯ ГУБЕРНІЯ.




ИЗДАНИЕ  
ЦЕНТРАЛЬНОГО СТАТИСТИЧЕСКАГО КОМИТЕТА  
МИНИСТЕРСТВА ВНУТРЕННИХЪ ДѢЛЪ.

С.-ПЕТЕРБУРГЪ.

Типо-Литографія и Фототипія П. И. Бабкина. Уг. Офиц. и Англійск. просп., д. № 58—28.

1897.



СТАТИСТИКА  
РОССІЙСКОЙ ИМПЕРІИ.  
XXII.



ГЛАВНѢЙШІЯ ДАННЫЯ  
ПОЗЕМЕЛЬНОЙ СТАТИСТИКИ

ПО ОБСЛѢДОВАНІЮ 1887 ГОДА.

Выпускъ XXXII.

ПОДОЛЬСКАЯ ГУБЕРНІЯ.




ИЗДАНИЕ  
ЦЕНТРАЛЬНАГО СТАТИСТИЧЕСКАГО КОМИТЕТА  
МИНИСТЕРСТВА ВНУТРЕННИХЪ ДѢЛЪ.


С.-ПЕТЕРБУРГЪ.

Типо-Литографія и Фототипія П. И. Бабкина, Уг. Офиц. и Англійск. просп., д. № 58—28

1897.



К



РОССИЙСКОЕ ЦАРСТВО

XXX

ВЪНТРИШНІЙ ДѢЛЪ

МИНИСТЕРСТВО

ДО СЪСТАВЛЕНІЯ

Печатано по распоряженію господина Министра Внутреннихъ Дѣлъ.

62705

ВЪНТРИШНІЙ ДѢЛЪ

МИНИСТЕРСТВО

Поземельная статистика Россійской Имперіи получила свое правильное основаніе лишь въ 1877 г., когда Центральнымъ Статистическимъ Комитетомъ въ первый разъ было предпринято обслѣдованіе поземельной собственности по однообразной системѣ, посредствомъ опроса всѣхъ землевладѣльцевъ; вслѣдъ за симъ въ 1881 г. были собраны, на тѣхъ же самыхъ началахъ, свѣдѣнія о распредѣленіи земель по угодьямъ. Но эти первыя обслѣдованія могли дать только приблизительные результаты, такъ какъ при совершенномъ отсутствіи правильной поземельной регистраціи въ Имперіи, нельзя было ни оцѣнить достовѣрности полученныхъ свѣдѣній, ни даже дополнить замѣченныхъ въ матеріалахъ пробѣловъ. Только чрезъ повтореніе подобныхъ періодическихъ обслѣдованій возможно будетъ, путемъ сравнительнаго анализа показаній, прійти къ болѣе точнымъ результатамъ, хотя до приведенія въ извѣстность по крайней мѣрѣ точныхъ списковъ единицъ владѣній, нельзя рассчитывать на полученіе вполнѣ удовлетворительныхъ свѣдѣній.

Въ виду сего, по истеченіи десятилѣтняго срока со времени перваго обслѣдованія и пятилѣтняго по собраніи данныхъ объ угодьяхъ, Господинъ Министръ Внутреннихъ Дѣлъ призналъ своевременнымъ въ 1886 г. приступить къ новому собиранію свѣдѣній о распредѣленіи земель по владѣніямъ и угодьямъ, и пахатныхъ по посѣвамъ.

Для этой цѣли были разосланы, чрезъ посредство чиновъ уѣздной и городской полиціи, во всѣ сельскія общества и ко всѣмъ владѣльцамъ и арендаторамъ имѣній вопросные листы, которые, по мѣрѣ выполненія, доставлялись въ Губернскіе Статистическіе Комитеты. Комитеты, въ свою очередь, должны были сличить представленные въ отвѣтахъ показанія о поземельныхъ владѣніяхъ со свѣдѣніями земскихъ управъ, казенныхъ палатъ и другими имѣю-

щимися въ ихъ распоряженіи данными, обративъ при этомъ особенное вниманіе на полноту требуемыхъ свѣдѣній, чтобы отъ учета не могли ускользнуть никакія владѣнія, не исключая даже и самыхъ мелкихъ, хотя бы и не имѣющихъ значенія въ сельскохозяйственномъ отношеніи, и затѣмъ отправить такимъ образомъ провѣренный матеріалъ для дальнѣйшей разработки въ Центральный Статистическій Комитетъ.

Медленное поступленіе матеріала, который, вмѣсто начала 1887 г., большею частью былъ полученъ въ Центральномъ Статистическомъ Комитетѣ только въ теченіи 1888 г., и частью даже 1889 г., по причинѣ большихъ затрудненій при полученіи обратно разосланныхъ листковъ, въ особенности отъ частныхъ землевладѣльцевъ, а затѣмъ, оказавшаяся впослѣдствіи необходимостью въ новой тщательной провѣркѣ всего матеріала, не смотря на то, что таковая уже была произведена въ Губернскихъ Статистическихъ Комитетахъ, значительно замедлили весь ходъ работы.

Вслѣдствіе этого только къ настоящему времени Центральный Статистическій Комитетъ успѣлъ подвинуть работу на столько, что явилась возможность приступить къ печатанію разработанныхъ свѣдѣній. При этомъ, чтобы ускорить изданіе, Комитетъ рѣшилъ печатать оконченныя разработкой свѣдѣнія, подобно вышедшему уже труду „Волости и Гмины“, по каждой губерніи въ отдѣльности, и выпускать отдѣльныя губерніи по мѣрѣ отпечатанія, не ожидая поступленія ихъ въ алфавитномъ порядкѣ.

По первоначальному плану Центральный Статистическій Комитетъ предполагалъ воспользоваться данными настоящаго обслѣдованія также для подробной разработки статистики поземельной собственности и тѣмъ возобновить имѣющіяся свѣдѣнія о поземельной собственности, собранныя переписью 1877 г. и опубликованныя въ „Статистикѣ поземельной собственности и населенныхъ мѣстъ Европейской Россіи“. Но въ виду многосложности подобной обширной работы, которая неминуемо повлекла бы за собою отсрочку въ окончаніи всего труда еще на довольно продолжительное время, Комитетъ къ сожалѣнію вынужденъ былъ отказаться отъ этого плана и ограничиться обработкой нѣкоторыхъ общихъ свѣдѣній о поземельной собственности, находящихся въ тѣсной связи съ данными о распредѣленіи земель по угодьямъ.

Такимъ образомъ, предлагаемое изданіе даетъ въ первыхъ трехъ таблицахъ общія свѣдѣнія о поземельной собственности въ уѣз-

дахъ, т. е. свѣдѣнія о числѣ владѣній и о количествѣ земель, съ распределеніемъ ихъ на пахатную, сѣнокосную и пастбищную, лѣсную, остальную удобную и неудобную, по главнымъ категоріямъ владѣній и по главнымъ сословіямъ частныхъ владѣльцевъ (дворянъ, купцовъ, мѣщанъ и крестьянъ), таблицы-же IV и V посвящены распределенію земель по угодьямъ и пахатныхъ по посѣвамъ, при чемъ для владѣльческихъ земель эти свѣдѣнія даются по тремъ категоріямъ владѣній: частныхъ владѣльцевъ, казенныхъ и удѣльныхъ, и остальныхъ учрежденій, чтобы тѣмъ дать возможность къ сравненію съ данными 1881 г., въ которыя не включены земли казеннаго и удѣльнаго вѣдомствъ. Кромѣ того, по тѣмъ губерніямъ, по которымъ подобнаго рода свѣдѣнія оказались удовлетворительными, къ таблицамъ II и III прибавлены еще свѣдѣнія о числѣ участковъ и о количествѣ земли сдаваемыхъ въ аренду, а къ IV табл.— свѣдѣнія о способахъ пользованія владѣльческою землею.

При этомъ слѣдуетъ обратить вниманіе еще на то, что данныя о числѣ владѣній предполагаемаго труда и Поземельной Статистики 1877 г. о числѣ владѣльцевъ не вполне удобосравнимы между собою. Въ настоящемъ изданіи сосчитаны отдѣльныя единицы владѣній данной мѣстности, безразлично, состояло-ли нѣсколько владѣній въ собственности одного лица, или-же одно владѣніе въ собственности нѣсколькихъ лицъ. При обслѣдованіи 1877 г., напротивъ, сдѣлана попытка къ исчисленію дѣйствительнаго числа владѣльцевъ въ уѣздѣ: принадлежащія одному собственнику земельвладѣнія соединялись въ одну поземельную собственность, а участники товариществъ, которыя образуютъ крестьяне для покупки земель, принимались каждый за отдѣльнаго владѣльца. Вслѣдствіе сего число частныхъ владѣльцевъ крестьянскаго сословія по даннымъ 1877 г., въ большинствѣ случаевъ, должно значительно превышать показанное въ настоящемъ изданіи число владѣній; для другихъ сословій эта разность въ пріемахъ исчисленія не можетъ имѣть большаго значенія.

Земли, прикупленныя крестьянскими обществами и считаемыя въ предлагаемомъ изданіи крестьянскими землями частнаго владѣнія, въ Поземельной Статистикѣ 1877 г. причислены къ крестьянскимъ надѣльнымъ землямъ.

Что касается до распределенія земель по угодьямъ, то здѣсь можно только повторить сказанное по этому поводу при первомъ

опубликованіи свѣдѣній объ угодьяхъ въ Статистическомъ Временникѣ Сер. III вып. 4. Строгое опредѣленіе различныхъ категорій земель по сельскохозяйственному ихъ пользованію въ большинствѣ случаевъ весьма затруднительно. При томъ способѣ собиранія свѣдѣній, которымъ по необходимости должно довольствоваться, дающіе отвѣты имѣютъ возможность давать показанія и распредѣлять земли по угодьямъ по личному благоусмотрѣнію, безъ малѣйшаго контроля со стороны правительственныхъ учреждений, вслѣдствіе чего въ добытыхъ показаніяхъ о распредѣленіи земель по угодьямъ должны встрѣчаться значительныя разногласія. Пространства пахатныя и сѣнокосныя являются величинами болѣе опредѣленными; но и эти пространства, въ особенности въ губерніяхъ съ залежнымъ и переложнымъ хозяйствами, не представляются вполне постоянными, такъ какъ оставленныя на отдыхъ или на сѣнокосъ части пахатной земли часто показываются въ числѣ луговъ или выгоновъ.

Предшествующіе таблицамъ выводы, содержащіе сравнительныя сопоставленія главнѣйшихъ результатовъ трехъ указанныхъ обследованій, предположено составлять по одному общему для всѣхъ губерній плану, за исключеніемъ лишь тѣхъ случаевъ, гдѣ окажутся слишкомъ значительныя разногласія или пропуски въ сличаемыхъ данныхъ.

Директоръ Центральнаго Статистическаго Комитета Н. Тройницкій.

1 Іюня 1892 года.  
15 Іюня 1893 года.



Общее количество поземельной собственности въ Подольской губерніи, приведенное въ извѣстность обслѣдованіями 1877 и 1887 г.г., распадается на слѣдующія главныя категоріи владѣній:

	Въ 1887 г.	Въ 1877 г.	
Земли частной собственности . . .	1.643.573 дес.	1.670.496 дес.	— 26.923 дес.
» крестьянскія надѣльныя . . .	1.761.338 »	1.755.476 »	+ 5.862 »
» казны и удѣла . . . . .	159.398 »	161.395 »	— 1.997 »
» остальныхъ учрежденій . . .	147.402 »	122.540 »	+ 24.862 »
<hr/>			
Итого . . .	3.711.711 »	3.709.907 »	+ 1.804 »

Такимъ образомъ, сравнительно съ показаніями за 1877 г. данныя обслѣдованія 1887 г. даютъ за всю губернію излишекъ въ 1.804 дес. или  $+ 0,05\%$ . Тѣ-же данныя по отдѣльнымъ видамъ владѣній показываютъ, что увеличеніе площади падаетъ на крестьянскія надѣльныя земли и на владѣнія разныхъ учрежденій (вмѣстѣ на 30.724 дес.), между тѣмъ какъ частная недвижимая собственность и земли казны и удѣла показываютъ почти соотвѣтствующее уменьшеніе площади противъ показаній 1877 г. (всего на 28.920 дес.). Объясняется это явленіе тѣмъ обстоятельствомъ, что въ обслѣдованіи 1887 г. нѣкоторыя земельныя площади отнесены въ иныя категоріи, чѣмъ по даннымъ 1877 г., иначе говоря, нѣкоторая часть земель, показанныхъ по даннымъ 1877 г. въ числѣ частно-владѣльческихъ отнесены въ настоящей работѣ въ категорію земель остальныхъ учрежденій и т. д.

При разсмотрѣніи того-же вопроса по отдѣльнымъ уѣздамъ, оказывается, что въ большинствѣ уѣздовъ замѣчается увеличеніе площади противъ 1877 г., наиболѣе значительное изъ коихъ приходится на уѣзды: Винницкій ( $+ 3,0\%$ ) и Ольгопольскій ( $+ 2,3\%$ ), въ которыхъ увеличеніе площади распространяется на всѣ кате-

горі владѣній, кромѣ владѣній разныхъ учреждений, показывающихъ нѣкоторое уменьшеніе противъ 1877 г. Въ нѣкоторыхъ уѣздахъ, съ другой стороны, недочетъ количества десятинъ въ однихъ видахъ владѣній не покрывается увеличеніемъ площади въ другихъ и измѣненіе размѣровъ уѣздовъ противъ 1877 г. показываетъ отрицательную величину. Таковы уѣзды: Гайсинскій (— 3,2%), Литинскій (— 5,6%), въ которыхъ уменьшеніе площади падаетъ главнымъ образомъ на частную земельную собственность и на земли казны и удѣла.

Изъ сопоставленія тѣхъ-же цифровыхъ данныхъ обслѣдованія 1887 года съ данными, показывающими общее пространство губерніи по исчисленію ген.-лейт. Стрѣльбицкаго, выясняется, что онѣ меньше послѣднихъ на 3,6%. Въ отдѣльныхъ уѣздахъ процентъ уменьшенія площади представляетъ колебанія отъ 2,4% (Каменецъ-Подольскій и Проскуровскій) до 6,8% (Новоушицкій). Этотъ недочетъ противъ данныхъ ген.-лейт. Стрѣльбицкаго объясняется недостаточною полнотою свѣдѣній о неудобныхъ земляхъ, главнымъ образомъ, крестьянскаго общественнаго (надѣльнаго) \*) и частнаго владѣній, также и тѣмъ, что въ исчисленіе поземельной собственности были включены не всѣ неудобныя пространства, какъ то: находящіяся подъ нѣкоторыми водами, дорогами, болотами и т. п.

Затѣмъ разности въ по-уѣздныхъ итогахъ 1877 и 1887 гг. объясняются отчасти тѣмъ, что нѣкоторыя владѣнія, лежащія въ двухъ или нѣсколькихъ уѣздахъ, напр., отдѣльныя лѣсныя дачи, причислялись то къ одному, то къ другому изъ нихъ. Относительно же нѣкоторыхъ разногласій въ распредѣленіи земель по главнымъ категоріямъ владѣній въ уѣздахъ слѣдуетъ еще замѣтить, что эти разногласія обусловливаются также неоднородностью приѣмовъ, какіе были приняты вслѣдствіе свойства самихъ матеріаловъ, при распредѣленіи владѣній по категоріямъ въ томъ и другомъ обслѣдованіи.

Наиболѣе крупными владѣльцами земли въ Подольской губ. являются крестьяне-общественники (надѣльныя земли) и частныя лица, которымъ вмѣстѣ принадлежитъ 91,8% площади губерніи. Болѣе богаты изъ нихъ землями первые, которымъ принадлежитъ почти половина (47,5%) всей площади и которые, такимъ образомъ, являются главными владѣльцами земли въ губерніи. Слѣдующее мѣсто принадлежитъ частному землевладѣнію, на долю котораго приходится 44,3% всѣхъ земель. Остальные виды землевладѣній имѣютъ сравнительно меньшее значеніе въ данной губерніи и составляютъ всего 8,2% ея площади, именно: казнь принадлежитъ 2,5%, удѣлу—1,8% и разнымъ учреждениямъ (городамъ, монастырямъ, церквамъ и т. д.)—3,9%.

Изъ данныхъ о распредѣленіи въ пространствѣ каждаго вида землевладѣнія въ отдѣльности, выясняется, что *крестьянское общественное землевладѣніе* довольно равномерно развито во всѣхъ частяхъ губерніи, пред-

---

\*) Свѣдѣнія о количествѣ крестьянскихъ надѣльныхъ земель за 1878 г. заимствованы изъ «Позем. собств. Европ. Россіи 1877—1878 г.». Вып. 10, гдѣ приняты въ расчетъ и неудобныя земли.

ставляя въ отдѣльныхъ уѣздахъ сравнительно небольшія колебанія (maximum въ Винницкомъ—52,9%, minimum въ Каменецъ-Подольскомъ—40,4%).

*Частное землевладѣнiе* наиболѣе развито въ самомъ западномъ уѣздѣ—Каменецъ-Подольскомъ (53,6%), наименѣе въ центральныхъ—Брацлавскомъ и (32,6%) и Летичевскимъ (37,3%). Въ остальныхъ уѣздахъ частное землевладѣнiе развито довольно равномерно именно: частныя земли составляютъ отъ 39,9 до 49,1% всей ихъ площади.

*Владѣнiя казны и удѣловъ* сосредоточены главнымъ образомъ въ уѣздахъ Балтскомъ (8,5%) и Летичевскомъ (7,7%). За ними непосредственно слѣдуютъ уѣзды: Ольгопольскій и Брацлавскій. Наименьшее ихъ количество падаетъ на Могилевскій уѣздъ (0,3%); въ Проскуровскомъ - же ихъ вовсе не имѣется.

Землями *остальныхъ учрежденiй* наиболѣе богаты уѣзды: Брацлавскій (9,3%) и Могилевскій (6,4%), въ наименьшемъ количествѣ онѣ встрѣчаются въ уѣздѣ Ольгопольскомъ (2,5%).

О состоянiи частнаго землевладѣнiя и о перемѣнахъ, происшедшихъ въ распределенiи личнаго землевладѣнiя по сословіямъ въ теченiе 10 лѣтъ, съ 1877 по 1887 г., можно судить по нижеслѣдующей таблицѣ II, которая показываетъ въ процентныхъ отношенiяхъ распределенiе частныхъ землевладѣльцевъ по сословіямъ и по количеству принадлежавшей имъ въ 1877 и въ 1887 г.г. земли.

Изъ этой таблицы видно, что первое мѣсто среди частныхъ землевладѣльцевъ занимаютъ *дворяне*, которымъ принадлежитъ 90,1% всей частной собственности губерніи.

Наиболѣе развито дворянское землевладѣнiе въ уѣздахъ Каменецъ-Подольскомъ (94,9%), Винницкомъ (94,2%) и Проскуровскомъ (95,3%), но даже въ тѣхъ уѣздахъ, въ которыхъ этотъ видъ частнаго землевладѣнiя менѣе развитъ, дворянамъ принадлежитъ не менѣе 86% общей площади частныхъ земель губерніи. Среднiй размѣръ дворянскаго помѣстья въ 1887 г. былъ равенъ 727,6 дес., причеиъ въ отдѣльныхъ уѣздахъ въ этомъ отношенiи замѣчаются значительныя колебанія; наибольшими размѣрами владѣнiя дворянъ отличаются въ Ольгопольскомъ уѣздѣ, гдѣ средняя величина помѣстья равна 1616,6 дес., и Балтскомъ (1205,4 дес.), наименьшими—въ Летичевскомъ (437,5 дес.).

Противъ 1877 года дворянское землевладѣнiе показываетъ убыль въ 4,8% которая повидимому коснулась преимущественно болѣе крупныхъ владѣнiй, такъ какъ среднiй размѣръ помѣстій съ тѣхъ поръ нѣсколько уменьшился (на 21,4 дес.)

За дворянами въ качествѣ землевладѣльцевъ слѣдуютъ *кутцы*, поземельная собственность которыхъ за истекшія десять лѣтъ въ общемъ нѣсколько возрасла, именно съ 2,6% въ 1877 г. до 3,5% въ 1887 г., хотя въ отдѣльныхъ уѣздахъ и произошли нѣкоторыя измѣненія въ ту и другую сторону. Наибольшая часть купеческихъ имѣнiй сосредоточена въ уѣздахъ: Ольгопольскомъ, въ которомъ площадь ихъ составляетъ 7,9% всей площади частныхъ владѣнiй, затѣмъ въ Балтскомъ и Гайсинскомъ (5,9%). Среднее купеческое владѣнiе заключаетъ въ себѣ 785,1 дес. (1877г.—658,8 дес.). Наибольшими помѣстьями отличаются уѣзды: Ольгопольскій (2640,8 дес.) и Новоушицкiй (1530,0 дес.), наименьшими, Каменецъ-

нецъ-Подольскій (233,0 дес.), Проскуровскій (104,4 дес.) и Литинскій (221,5 дес.).

*Крестьянамъ и остальнымъ сословіямъ* (солдаты, иностранные подданные, духовенство и т. д.) принадлежит по ровну, по 2,8%, всей частноземельной собственности губерніи. Противъ 1877 г. эти виды владѣній показываютъ значительное приращеніе: крестьянское на 1,8% и землевладѣніе остальныхъ сословій на 1,7%. Наибольше развито крестьянское землевладѣніе въ Брацлавскомъ уѣздѣ—8,5% всей площади частныхъ земель—и затѣмъ въ Гайсинскомъ (4,1%) и Балтскомъ (3,8%). Средній размѣръ крестьянскаго землевладѣнія въ Подольской губ. равенъ 48,0 дес., наибольшій замѣчается въ Балтскомъ (176,7 дес.) и Брацлавскомъ (145,0 дес.), наименьшій въ Могилевскомъ (10,5 дес.). Сильное увеличеніе средняго размѣра крестьянскаго владѣнія противъ 1877 г. объясняется неодинаковостью методовъ, принятыхъ при разработкѣ матеріала въ указанные годы, именно въ 1877 г. подъ именемъ, владѣніе, подразумѣвался отдѣльный крестьянскій дворъ, а въ обслѣдованіи 1887 г. извѣстный участокъ земли, составляющій одно цѣлое и принадлежащій одному или нѣсколькимъ крестьянскимъ дворамъ, владѣющимъ имъ совмѣстно.

Земли остальныхъ учрежденій сосредоточены главнымъ образомъ въ уѣздѣ Литинскомъ (8,5%), затѣмъ въ Летичевскомъ (4,8%), въ Могилевскомъ и Новоушицкомъ. Средній размѣръ владѣнія въ 1887 г. равнялся 135,8 дес. (въ 1877—72,8 дес.), причеиъ наиболѣе крупныя помѣстья замѣчались въ уѣздахъ: Могилевскомъ (средній размѣръ—461,3 дес.), Ольгопольскомъ (353,0 дес.) и Новоушицкомъ (314,6 дес.).

Послѣднее мѣсто въ числѣ частныхъ землевладѣльцевъ принадлежитъ *мѣщанамъ*, которые владѣютъ ничтожнымъ количествомъ (0,8%) земель, сосредоточенныхъ главнымъ образомъ въ Балтскомъ и Летичевскомъ уѣздахъ. Среднее мѣщанское владѣніе равно 43,0 дес. (въ 1877 лишь 13,4 дес.), наибольшія замѣчаются въ Балтскомъ (306,5 дес.), наименьшія въ Каменецъ-Подольскомъ (11,1 дес.).

Въ итогѣ за все виды частнаго землевладѣнія получается, что средній размѣръ частнаго владѣнія въ губерніи равенъ 443,1 дес. (въ 1877 г.—3.061 дес.), причеиъ наибольшія помѣстья встрѣчаются въ уѣздахъ Ольгопольскомъ (799,5 дес.) и Балтскомъ (861,9 дес.), наименьшія въ Гайсинскомъ (59,3 дес.).

По главнымъ группамъ угодій вся обслѣдованная площадь Подольской губ. распредѣляется, согласно даннымъ 1887 и 1881 гг., слѣдующимъ образомъ:

	По даннымъ 1887 г.	По даннымъ 1881 г.
Пахатной земли . . . .	2.602.511 дес. или 70,9%	2.354.050 дес. или 63,6%
Луговъ, выгоновъ и остальныхъ удобной земли . . . .	457.408 » » 12,5 »	627.606 » » 16,9 »
Лѣсной площади . . . .	429.277 » » 11,7 »	545.305 » » 14,7 »
Неудобной земли . . . .	180.625 » » 4,9 »	176.754 » » 4,8 »
Итого . . . .	3.669.921 » » 100,0%	3.703.715 » » 100,0%
Нераспредѣленной . . . .	41.790 » » —	— —
Всего . . . .	3.711.711 » » —	— —

Хотя данныя обоихъ годовъ не вполне удобосравнимы, такъ какъ обследованіе 1887 г. не даетъ указаній на распредѣленіе по угодьямъ 41.790 дес. земли, но все же изъ сопоставленія приведенныхъ процентныхъ отношеній ясно видно, что за 6-лѣтній періодъ со времени послѣдняго изслѣдованія значительно возрасла площадь пахатныхъ земель, главнымъ образомъ на счетъ луговъ, пастбищъ и лѣсной площади. Въ 1887 г. пахатныя земли составляли болѣе  $\frac{2}{3}$  всей площади губерніи; на долю остальныхъ видовъ угодій приходилось всего до 29,1%, изъ коихъ на лѣсную площадь 11,7% и на луга, пастбища и т. д.—12,5%.

Распредѣленіе угодій Подольской губерніи въ 1887 г. по главнымъ категориямъ владѣній видно изъ слѣдующей таблицы:

	Крест. надѣл.	Частн. владѣльцевъ и разн. учрежд.	Казны и удѣла
Пахатн. земли	1.373.288 д. или 7,99%	1.188.240 д. или 6,78%	41.083 д. или 26,6%
Луга, выгоны и остальн.			
удобн. земли.	293.953 » » 16,7 »	159.504 » » 9,1 »	3.951 » » 2,5 »
Лѣсн. площадь .	7.470 » » 0,4 »	319.752 » » 18,2 »	102.055 » » 65,9 »
Неудобн. зем.	86.627 » » 5,0 »	85.932 » » 4,9 »	8.066 » » 5,0 »
Итого	1.761.338 » » 100,0 »	1.753.428 » » 100,0 »	155.155 » » 100,0
Нераспредѣлен.	—	37.547 »	4.243 » »
Всего	1.761.338 » »	1.790.975 »	159.398 » »

Изъ этой таблицы видно, что большая часть площади крестьянскихъ надѣльныхъ и частновладѣльческихъ земель состоитъ изъ пахатныхъ земель (79,9% и 67,8%), а казенныхъ и удѣльныхъ изъ лѣсной площади (65,9%), что показываетъ, что лишь въ этой категоріи владѣній имѣется еще значительный запасъ земель, годныхъ для культуры. Луга, выгоны и проч. занимаютъ около  $\frac{1}{6}$  части крестьянскихъ надѣловъ, менѣе  $\frac{1}{10}$  части владѣльческихъ помѣстій и лишь 2,5% площади казенныхъ и удѣльныхъ земель. Лѣса, занимающіе

около  $\frac{2}{3}$  всей площади казенныхъ и удѣльныхъ земель, имѣютъ еще значительное протяженіе во владѣніяхъ частныхъ лицъ и разныхъ учрежденій (18,2%) и совершенно ничтожное въ крестьянскихъ надѣльныхъ (0,4%), гдѣ почти вся лѣсная площадь распахана. Наконецъ, самую незначительную часть общей площади губерніи занимаютъ неудобныя земли (4,9%), которыя весьма равномерно распределены между площадями всѣхъ категорій владѣній. Такимъ образомъ, крестьяне болѣе другихъ владѣльцевъ обеспечены землями, годными для культуры, причемъ утилизируютъ для земледѣлія и скотоводства 95% площади надѣловъ. Также и у частныхъ владѣльцевъ и разныхъ учрежденій пахатныя земли, выгоны, луга и остальные удобныя земли, кромѣ лѣсныхъ площадей, составляютъ 76,9% т. е. или нѣсколько болѣе  $\frac{3}{4}$  всей площади помѣстій. Казна, извлекающая наибольшую выгоду изъ своихъ обширныхъ лѣсныхъ дачъ (89,6%; во владѣніяхъ удѣла—28,9%), имѣетъ сравнительно очень мало упомянутыхъ угодій (3,0% всей площади)

Отношенія между главными составными частями *пахатныхъ* земель видны изъ слѣдующей таблички:

	Крест. над.	Владѣл. и разн. учр.	Казны и удѣла.
Подъ посѣвомъ .	925.061 д. или 67,5%	735.624 д. или 61,9%	3.990 д. или 60,5%
» паромъ . .	292.521 » » 21,2 »	291.274 » » 24,5 »	2.534 » » 37,9 »
Въ залежи, подъ толокою, сѣноко- сомъ и т. д. . .	155.706 » » 11,3 »	161.342 » » 13,6 »	102 » » 1,6 »
Итого .	1.373.288 » » 100,0 »	1.188.240 » » 100,0 »	6.626 » » 100,0 »
Нераспредѣл. .	—	—	34.457 » » —

Подъ посѣвомъ, такимъ образомъ, въ Подольской губ. находится около  $\frac{2}{3}$  всей площади пахатныхъ земель, подъ паромъ въ общемъ около  $\frac{1}{4}$  ея, причемъ наибольшія площади онѣ занимаютъ во владѣніяхъ казны и удѣла (болѣе  $\frac{1}{3}$  пах. з.), наименьшія въ надѣлахъ крестьянъ (ок.  $\frac{1}{5}$ ). Наконецъ, послѣднее мѣсто приходится на долю угодій, которыя не утилизируются въ данное время непосредственно для земледѣлія, каковы: залежи, сѣнокосы, толока, подсѣки. Во владѣніяхъ крестьянъ, имѣющихъ надѣлы, они занимаютъ 11,3%, въ помѣстьяхъ частныхъ владѣльцевъ 13,6% пахатной площади. Среди казенныхъ же земель этотъ видъ пахатныхъ угодій занимаетъ совершенно ничтожную площадь, такъ какъ здѣсь земля отдыхаетъ главнымъ образомъ въ видѣ паровыхъ полей.

Таблица IV (стр. 19) показываетъ, что сравнительно съ 1881 г. взаимныя отношенія разныхъ категорій пахатныхъ угодій мало измѣнились. Площадь

посѣвная съ одной стороны, и площади паровыхъ земель, подсѣковъ, сѣнокосовъ, залежей, съ другой, остались почти одни и тѣже: первыя въ томъ и другомъ случаѣ составляютъ около  $\frac{2}{3}$ , а вторыя нѣсколько болѣе  $\frac{1}{3}$  всей площади пахатныхъ земель губерніи. Единственное измѣненіе, которое произошло въ этомъ отношеніи, заключается въ уменьшеніи приблизительно на 7% площади паровыхъ земель при соотвѣтствующемъ увеличеніи площади залежей, сѣнокосовъ и т. д.

Что касается до пользованія пахатными землями для культуры разныхъ сельско-хозяйственныхъ растений то, какъ видно изъ нижеприведенной таблицы, въ этомъ отношеніи въ полеводствѣ Подольской губ. почти не произошло перемѣнъ за шестилѣтіе, протекшее между обоими обслѣдованіями. Сохранились въ неизмѣнномъ видѣ и соотношенія между зерновыми хлѣбами, съ одной стороны, и другими сельско-хозяйственными растеніями—съ другой.

	Въ 1887 г.	Въ 1881 г.
Озимые хлѣба . . . . .	737.629 дес. или 44,4%	686.007 дес. или 45,4%
Яровые » . . . . .	755.657 » » 45,5 »	677.839 » » 44,9 »
Стручковыя растенія . . . . .	57.181 » » 3,5 »	51.146 » » 3,4 »
Корнеплодн. и огуречн. . . . .	76.956 » » 4,7 »	64.812 » » 4,3 »
Торговья растенія . . . . .	20.511 » » 1,2 »	18.648 » » 1,2 »
Кормовыя травы . . . . .	12.751 » » 0,7 »	11.858 » » 0,8 »
Итого . . . . .	1.660.685*) » » 100,0 »	1.510.310 *) » » 100,0 »

Лишь одно небольшое измѣненіе замѣчается при сопоставленіи данныхъ обоихъ годовъ, именно, уменьшеніе на 1% площади озимыхъ хлѣбовъ при соотвѣтствующемъ увеличеніи площади яровыхъ. Въ общемъ въ 1887 г., какъ и въ 1881 г., подъ зерновыми хлѣбами было занято около 90% всей посѣвной площади Подольской губерніи. Слѣдующее мѣсто принадлежитъ корнеплоднымъ (свекла, картофель) и огуречнымъ (4,7%), затѣмъ идутъ стручковыя растенія (3,5%).

Главнымъ хлѣбомъ въ губерніи является пшеница, которая занимаетъ почти  $\frac{1}{3}$  (28,9%) всей посѣвной площади губерніи. Что касается до распредѣленія культуры

\*) Безъ земель казны и удѣла.

этого злака въ отдѣльныхъ уѣздахъ, то замѣчается, что роль, которую онъ играетъ въ сельско-хозяйственномъ отношеніи постепенно возрастаетъ по мѣрѣ движенія съ сѣвера къ югу, причемъ въ наибольшихъ размѣрахъ этотъ хлѣбъ культивируется въ южныхъ уѣздахъ губерніи: Балтскомъ (37,4%), Гайсинскомъ (31,3%), Могилевскомъ (31,6%) и Ольгопольскомъ (34,6%). Изъ обоихъ видоизмѣненій пшеницы въ предѣлахъ губерніи рѣшительно преобладаетъ *озимая*, на долю которой приходится 91,3% площади, занимаемой пшеницей. *Яровая* пшеница, занимающая 2,5% посѣвной (и 8,7% площади подъ пшеницей), имѣетъ нѣкоторое значеніе лишь въ приморскомъ Балтскомъ уѣздѣ (10,9% пос. пл.), между тѣмъ какъ въ остальныхъ районахъ ея посѣвы ничтожны (отъ 0,1 до 2,3%).

Второе мѣсто занимаетъ *рожь* (18,4% пос. пл.), играющая болѣе важную роль въ сѣверныхъ уѣздахъ, гдѣ посѣвы пшеницы менѣе значительны, именно въ Винницкомъ (26,3%), Летичевскомъ (29,4%), Литинскомъ (27,1%), Новоушицкомъ (24,0%). Въ этихъ уѣздахъ ржи принадлежитъ первое мѣсто. Весьма значительны также ея посѣвы въ другихъ сѣверныхъ уѣздахъ: Каменецъ-Подольскомъ, Проскуровскомъ и др. Рожь въ данной губерніи сѣется почти исключительно *озимая*, на долю которой приходится 98,6% всей площади, отведенной подъ этотъ хлѣбъ. *Яровая* занимаетъ ничтожную площадь въ 4.313 дес. (или 1,4% пл. ржи).

*Овесъ* занимаетъ третье мѣсто среди зерновыхъ хлѣбовъ Подольской губерніи. Онъ занимаетъ до  $\frac{1}{5}$  части посѣвной площади (19,0%), преобладавая въ самыхъ сѣверныхъ уѣздахъ; Летичевскомъ (27,4%), Литинскомъ (23,8%), Проскуровскомъ (24,3%), Винницкомъ (24,2%), гдѣ онъ наравнѣ съ рожью и пшеницей приобретаетъ важное значеніе. Менѣе значительны его посѣвы на югѣ, въ полосѣ, гдѣ преобладаетъ культура пшеницы, (отъ 14 до 20%).

*Ячмень*, занимающій 9,1% общей посѣвной площади губерніи, сѣется довольно равномерно во всѣхъ ея частяхъ, преобладавая въ Новоушицкомъ (12,1%), Балтскомъ (12,5%), Каменецъ-Подольскомъ и Проскуровскомъ. Меньшее значеніе имѣютъ остальные хлѣба, какъ то: *гречиха* (4,4%), *просо* (2,7%; въ Гайсинскомъ у. — 7,7%), *кукуруза*, *полба* и т. д. (вмѣстѣ 7,4%). Эти послѣдніе хлѣба имѣютъ немаловажное значеніе въ самыхъ южныхъ уѣздахъ: Ольгопольскомъ (18,2%) и Балтскомъ (13,6%),

Какъ указано выше, взаимныя соотношенія между отдѣльными хлѣбами, культивируемыми въ Подольской губ., почти не измѣнились съ 1881 г.

*Стручковыя* растенія занимаютъ 3,5% посѣвной площади. Культивируются они преимущественно въ средней и сѣверной полосѣ губерніи (отъ 3 до 6%) и въ незначительныхъ размѣрахъ въ южной: въ Балтскомъ — 0,2% и въ Ольгопольскомъ 1,5%.

*Корнеплодные* растенія, главнымъ образомъ ( $\frac{2}{3}$ ) *свекловица*, занимаютъ 4,7% посѣвной площади, преобладавая въ уѣздахъ: Брацлавскомъ (9,5%), Ольгопольскомъ (7,8%), и Ямпольскомъ (6,8%).

Подъ *торговья растенія*, какъ то: *ленъ*, *коноплю*, *тибакъ*, *рапсъ* и т. д., отведено всего 1,2% посѣвной площади, изъ коей половину занимаетъ конопля.

Наконецъ, *кормовыя* травы (0,7%) не играютъ почти никакой роли среди сельско-хозяйственныхъ растеній губерніи.





I. Общее количество поземельной собственности по даннымъ  
Etendue totale de la propriété foncière d'après les données

1877 и 1887 годовъ (въ десятинахъ).  
de 1877 et 1887 (en dessiatines).

У Б З Д Ы. DISTRICTS.	Годъ обследованія. Année de l'enquête.	Крестьянскихъ надѣльныхъ. Propriété communale des paysans.			Частной собственности. Propriété privée.			Казны и удѣловъ. Propriété de l'état et des apanages.			Остальныхъ учреждений. Autres institutions.			В с е г о. T o t a l.		% увеличения (+) или уменьшения (-) площади 1887 г. сравнительно съ Etendue totale 1887 plus (+) ou moins (-) comparée aux données	
		Общее количество земли. Etendue totale.	Въ томъ числѣ неудобной. De ce nombre des terres incultes.	% къ общей пло- щади уѣзда. Rapport pour 100 des. à l'étendue du distr.	Общее количество земли. Etendue totale.	Въ томъ числѣ неудобной. De ce nombre des terres incultes.	% къ общей пло- щади уѣзда. Rapport pour 100 des. à l'étendue du distr.	Общее количество земли. Etendue totale.	Въ томъ числѣ неудобной. De ce nombre des terres incultes.	% къ общей пло- щади уѣзда. Rapport pour 100 des. à l'étendue du distr.	Общее количество земли. Etendue totale.	Въ томъ числѣ неудобной. De ce nombre des terres incultes.	% къ общей пло- щади уѣзда. Rapport pour 100 des. à l'étendue du distr.	Общее количество земли. Etendue totale.	Въ томъ числѣ неудобной. De ce nombre des terres incultes.	исчислен. г.-л. Стрѣльбиц- каго. du général Strelbitsky.	площадь 1877 г. de l'étendue 1877.
1	2	3	4	5	6	7	8	9	10	11	12	13	14	15	16	17	18
1. Каменецъ-Подольскій . . . . .	1887	104.102	5.196	40,4	138.124	8.888	53,6	4.469	400	1,7	11.079	235	4,3	257.774	14.719	— 2,4	+ 0,7
	1877	102.568	5.262		139.263			4.724			9.359			255.914			
		+ 1.534			- 1.139			- 255			+ 1.720			+ 1.860			
2. Балтскій . . . . .	1887	328.465	17.206	47,4	286.162	10.874	41,3	58.967	1.256	8,5	19.581	2.727	2,8	693.175	32.063	— 2,5	- 0,02
	1877	326.910	15.811		291.458			57.605			17.312			693.285			
		+ 1.555			- 5.296			+ 1.362			+ 2.269			- 110			
3. Брацлавскій . . . . .	1887	144.548	5.336	53,1	88.843	3.432	32,6	13.637	221	5,0	25.343	1.254	9,3	272.371	10.243	— 3,5	+ 1,7
	1877	146.869	7.346		99.760			12.512			8.624			267.765			
		- 2.321			- 10.917			+ 1.125			+ 16.719			+ 4.606			
4. Винницкій . . . . .	1887	118.608	6.415	45,2	129.110	6.232	49,1	5.813	411	2,1	9.363	158	3,6	262.894	13.216	— 3,8	+ 3,0
	1877	115.594	5.697		127.430			-			11.974			254.998			
		+ 3.014			+ 1.680			+ 5.813			- 2.611			+ 7.896			
5. Гайсинскій . . . . .	1887	160.169	8.019	52,9	120.425	4.939	39,9	12.038	758	4,0	9.705	211	3,2	302.337	13.927	— 2,4	- 3,2
	1877	159.538	6.540		125.053			18.541			8.890			312.022			
		+ 631			- 4.628			- 6.503			+ 815			- 9.685			
6. Летичевскій . . . . .	1887	121.546	6.608	51,9	87.412	4.264	37,3	18.402	1.049	7,7	7.042	315	3,1	234.402	12.236	— 5,0	- 1,2
	1877	126.312	7.640		84.862			19.096			6.949			237.219			
		- 4.766			+ 2.550			- 694			+ 93			- 2.817			
7. Литинскій . . . . .	1887	123.115	4.726	42,9	137.718	5.534	48,0	12.036	1.200	4,2	14.242	796	4,9	287.111	12.204	— 5,9	- 5,6
	1877	124.820	4.658		151.173			14.390			12.948			303.331			
		- 1.705			- 13.455			- 2.354			+ 1.294			- 16.220			
8. Могилевскій . . . . .	1887	111.352	6.277	46,4	112.227	3.097	46,0	841	111	0,3	15.577	869	6,4	239.997	10.354	— 4,7	+ 0,4
	1877	108.402	5.158		120.102			751			9.639			238.894			
		+ 2.950			- 7.875			+ 90			+ 6.938			+ 1.103			
9. Новоушицкій . . . . .	1887	111.506	6.522	45,9	111.332	7.541	45,7	10.009	737	4,1	10.520	559	4,3	243.417	15.359	— 6,8	+ 0,7
	1877	109.933	5.639		110.926			17.672			10.254			241.785			
		+ 1.573			+ 456			- 663			+ 266			+ 1.632			
10. Ольгопольскій . . . . .	1887	160.919	8.296	45,2	167.095	7.877	47,0	19.016	1.291	5,3	8.743	318	2,5	355.773	17.782	— 3,0	+ 2,3
	1877	160.353	9.019		160.406			17.099			9.847			347.705			
		+ 566			+ 6.689			+ 1.917			- 1.104			+ 8.068			
11. Проскуровскій . . . . .	1887	116.958	4.410	48,7	116.038	6.167	48,3	-	-	-	7.359	464	3,0	240.355	11.041	— 2,4	+ 1,7
	1877	113.685	3.947		114.975			-	-	-	7.502			236.162			
		+ 3.273			+ 1.063			-	-	-	- 143			+ 4.193			
12. Ямпольскій . . . . .	1887	160.050	7.658	49,7	149.037	8.877	46,2	4.170	632	1,3	8.848	314	2,8	322.105	17.481	— 2,7	+ 0,4
	1877	160.492	8.121		145.088			6.005			9.242			320.827			
		- 442			+ 3.949			- 1.835			- 394			+ 1.278			
Въ губерніи. Total . . . . .	1887	1.761.338	86.627	47,5	1.643.573	77.722	44,3	159.398	8.066	4,3	147.402	8.210	3,9	3.711.711	180.625	— 3,6	+ 0,05
	1877	1.755.476	84.838		1.670.496			161.395			112.540			3.709.907			
		+ 5.862			- 26.923			- 1.997			+ 24.862			+ 1.804			

II. Процентное отношеніе числа владѣній и количества земли по главнымъ  
 Rapport pour 100 des possessions et de l'étendue des terres d'après

У Ѣ З Д Ы. DISTRICTS.	Годъ обследованія. Année de l'enquête.	Дворянъ. Noblesse.			Купцовъ. Marchands.		
		Число владѣній въ %. Nombre des posses- sions en %.	Количество земли въ %. Etendue des terres possédées en %.	Средній размѣръ владѣній. Dimension moyenne des possessions.	Число владѣній въ %. Nombre des posses- sions en %.	Количество земли въ %. Etendue des terres possédées en %.	Средній размѣръ владѣній. Dimension moyenne des possessions.
1. Камен.-Подольскій . . . . .	1887 1877	73,4	94,9 98,2	550,5 683,3	0,6	0,3 0,5	233,0 303,5
2. Балтскій . . . . .	1887 1877	62,1	86,8 89,5	1.205,4 1.282,0	5,4	5,9 7,3	939,9 1.325,9
3. Брацлавскій . . . . .	1887 1877	57,9	89,4 96,2	902,4 894,9	1,3	0,9 1,2	439,0 1.039,0
4. Винницкій . . . . .	1887 1877	66,8	94,2 94,3	928,8 1.088,7	3,0	3,9 3,3	848,3 699,3
5. Гайсинскій . . . . .	1887 1877	55,9	85,1 90,8	899,4 1.384,7	5,9	5,9 5,3	587,0 545,9
6. Летичевскій . . . . .	1887 1877	64,4	88,6 96,2	437,5 318,7	1,8	2,6 0,1	447,8 9,3
7. Литинскій . . . . .	1887 1877	41,1	86,4 93,6	600,9 504,3	1,2	1,0 0,4	221,5 121,0
8. Могилевскій . . . . .	1887 1877	35,4	91,6 95,2	535,6 478,6	0,7	2,7 3,4	752,5 505,4
9. Ольгопольскій . . . . .	1887 1877	44,2	89,0 98,2	1.616,6 2.442,7	2,5	7,9 1,4	2.640,8 718,7
10. Проскуровскій . . . . .	1887 1877	59,9	95,3 97,6	544,6 737,8	1,5	0,5 1,0	104,4 371,7
11. Новоушицкій . . . . .	1887 1877	69,9	91,9 97,5	571,9 588,2	0,8	2,8 1,6	1.530,0 590,3
12. Ямпольскій . . . . .	1887 1877	55,1	92,3 97,8	631,3 609,0	1,5	2,4 0,1	591,3 159,0
Въ губерніи. Total . . . . .	1887 1877	54,9	90,1 94,9	727,6 749,0	2,0	3,5 2,6	785,1 658,8

сословіямъ частныхъ владѣльцевъ въ 1877 и 1887 годахъ.  
 les principales classes des propriétaires privés en 1877 et 1887.

	Мѣщанъ. Bourgeois.			Крестьянъ. Payans.			Остальныхъ сословій. Autres.			Итого Total.	
	Число владѣній въ %. Nombre des posses- sions en %.	Количество земли въ %. Etendue des terres possédées en %.	Средній размѣръ владѣній. Dimension moyenne des possessions.	Число владѣній въ %. Nombre des posses- sions en %.	Количество земли въ %. Etendue des terres possédées en %.	Средній размѣръ владѣній. Dimension moyenne des possessions.	Число владѣній въ %. Nombre des posses- sions en %.	Количество земли въ %. Etendue des terres possédées en %.	Средній размѣръ владѣній. Dimension moyenne des possessions.	Число владѣн. въ %. Nombre des posses- sions en %.	Средній размѣръ владѣн. Dimension moyenne des possessions.
	2,5	0,1 0,0	11,1 6,2	19,8	2,9 0,5	62,9	3,7	1,8 0,8	210,6 103,3	100,0	426,3 403,4
	4,5	1,6 0,8	306,5 95,5	18,4	3,8 1,7	176,7	9,6	1,9 0,7	173,6 35,1	100,0	861,9 288,6
	1,3	0,1 0,2	28,5 14,0	34,2	8,5 2,2	145,0	5,3	1,1 0,2	119,8 34,2	100,0	584,5 376,1
	8,2	0,6 0,2	48,5 40,3	19,4	1,1 0,9	35,6	2,6	0,2 1,3	43,2 180,6	100,0	658,7 490,1
	2,5	0,4 0,5	97,2 23,5	27,9	4,1 1,2	87,6	7,8	4,5 2,2	334,8 148,4	100,0	59,3 633,2
	20,4	1,8 2,1	28,8 6,9	8,4	2,2 0,7	84,2	5,0	4,8 0,9	298,7 41,1	100,0	317,9 123,1
	9,9	1,1 0,6	32,7 19,8	24,4	2,9 1,3	33,8	23,4	8,6 4,1	104,8 461,3	100,0	285,1 294,1
	17,1	0,4 0,4	5,9 4,7	34,3	1,8 0,9	10,5	12,5	3,5 0,1	57,0 2,1	100,0	206,7 165,0
	1,5	0,1 0,0	29,5 11,2	49,3	1,9 0,2	31,8	2,5	1,1 0,2	353,0 20,0	100,0	799,5 1.033,8
	4,7	0,2 0,0	16,7 3,0	29,8	2,8 0,6	32,3	4,1	1,2 0,8	102,4 88,5	100,0	342,3 272,4
	2,7	0,7 0,3	115,4 12,1	21,9	1,2 0,5	24,6	4,7	3,4 0,1	314,6 4,5	100,0	434,7 264,1
	4,5	1,0 0,2	79,9 13,2	29,8	1,6 0,7	20,6	9,1	2,7 1,2	111,2 75,7	100,0	376,4 326,1
Въ губерніи. Total . . . . .	7,8	0,8 0,4	43,0 13,4	26,3	2,8 1,0	48,0	9,0	2,8 1,1	135,8 72,8	100,0	443,1 306,1

III. Процентное распределение земель по угодьямъ въ 1881 и 1887 гг.  
 Rapport pour 100 des terres d'après les modes de culture en 1881 et 1887.

У Ѣ З Д Ы. DISTRICTS.	Годъ обследования. Année de l'enquête.	На 100 дес. общ. колич. земли приходится: Sur 100 des. du nombre total il y avait des terres:				На 100 дес. удобной земли приходится (безъ казенныхъ и удѣльныхъ земель): Sur 100 des. des terres productives (les terres de l'état et des aranages exceptées) il y avait des terres:									
		Пахатной. Arables.	Лѣсной площади. Forêts.	Луг., выгон. и остальн. удоб. земли.—Prés, pâturages et autres terres.	Неудобной. Incultes.	Пахатной. Arables.		Подъ огород. садами и усад. Potagers, jardins et bâties.		Луговъ. Prés.		Выгоновъ и пастбищъ. Champs de pâturage.		Лѣсной площади. Forêts.	
						Крестьян. надѣльн. Propriétés commu- nales.	Владѣльческой. Propriétés privées.	Крестьян. надѣльн. Propriétés commu- nales.	Владѣльческой. Propriétés privées.	Крестьян. надѣльн. Propriétés commu- nales.	Владѣльческой. Propriétés privées.	Крестьян. надѣльн. Propriétés commu- nales.	Владѣльческой. Propriétés privées.		
1	2	3	4	5	6	7	8	9	10	11	12	13	14	15	16
1. Кам.-Подольск.	1887	71,5	13,0	9,6	5,9	85,8	70,9	11,3	4,1	0,6	1,9	2,2	1,6	0,1	21,5
	1881	70,6	14,7	10,0	4,7	87,8	66,7	9,2	3,4	1,2	3,7	1,7	2,6	0,1	23,6
2. Балтскій . . .	1887	74,5	7,9	13,0	4,6	83,1	76,5	7,5	2,1	0,6	2,1	8,5	8,1	0,3	11,2
	1881	61,9	10,4	23,4	4,3	76,3	53,1	6,5	2,8	7,3	13,5	9,5	13,4	0,4	17,2
3. Брацлавскій .	1887	68,1	15,5	14,6	3,8	77,2	69,6	17,4	3,3	3,6	2,8	0,9	0,9	0,9	23,4
	1881	61,0	16,5	17,9	4,6	71,6	60,5	16,5	3,3	8,5	4,4	1,0	0,7	2,4	31,1
4. Винницкій . .	1887	66,3	15,7	12,9	5,1	81,4	62,9	11,5	5,2	4,1	5,1	1,3	1,0	1,7	25,8
	1881	58,8	19,6	16,1	5,5	72,8	56,0	12,4	3,5	9,6	8,3	1,0	1,1	4,2	31,1
5. Гайсинскій . .	1887	74,6	8,7	12,1	4,6	81,5	79,3	12,1	2,8	3,3	3,6	2,8	0,6	0,3	13,7
	1881	67,8	12,1	15,7	4,4	78,4	66,4	12,9	4,3	6,2	5,0	2,1	2,5	0,4	21,8
6. Летичевскій .	1887	55,9	18,0	20,8	5,3	69,3	56,8	13,2	2,4	11,2	10,5	5,8	2,0	0,5	28,3
	1881	53,2	18,9	22,8	5,1	67,3	50,7	13,0	3,7	13,4	12,5	5,7	1,5	0,6	31,6
7. Литинскій . .	1887	66,4	14,7	14,4	4,5	80,1	65,7	12,1	3,5	5,1	6,6	2,5	1,8	0,2	22,4
	1881	58,8	18,5	18,4	4,3	76,8	53,5	10,6	3,4	9,3	12,7	2,3	2,2	1,0	28,2
8. Могилевскій .	1887	74,6	10,0	11,1	4,3	84,4	73,1	11,1	4,1	3,1	2,0	1,3	2,0	0,1	18,8
	1881	67,1	15,1	13,4	4,4	80,5	61,5	10,8	3,3	6,2	4,5	1,8	2,2	0,7	28,5
9. Ольгопольскій.	1887	69,6	15,3	10,0	4,1	84,5	67,9	10,3	2,1	2,9	2,5	1,4	3,2	0,9	24,3
	1881	60,2	17,3	16,7	5,8	77,6	55,2	10,7	2,9	9,1	5,7	1,4	7,0	1,2	29,2
10. Проскуровскій.	1887	79,6	5,7	10,1	4,6	88,4	78,7	7,8	4,0	2,3	4,9	1,4	0,8	0,1	11,6
	1881	74,3	7,7	14,0	4,0	84,3	70,9	8,5	4,5	5,5	8,3	1,2	1,1	0,5	15,2
11. Новоушицкій .	1887	67,1	14,9	11,7	6,3	82,1	67,6	13,9	3,7	0,6	2,4	3,0	2,8	0,4	23,5
	1881	63,7	17,6	12,9	5,8	80,3	60,2	13,5	3,3	2,0	2,8	3,3	3,7	0,9	30,0
12. Ямпольскій . .	1887	75,3	9,1	10,2	5,4	84,8	76,3	9,1	3,1	3,6	2,2	2,3	1,3	0,2	17,1
	1881	68,5	14,9	11,7	4,9	78,9	66,4	10,0	3,5	2,3	3,3	3,7	1,8	5,1	25,0
Въ губерніи. Total.	1887	70,9	11,7	12,5	4,9	82,0	71,2	11,0	3,4	3,1	3,5	3,4	2,7	0,5	19,2
	1881	63,6	14,7	16,9	4,8	77,4	59,5	10,7	3,4	6,8	7,7	3,7	4,4	1,4	25,0

IV. Процентное распределение пахатных земель по главным категориям и по посевамъ въ 1881 и 1887 гг. (безъ земель казенныхъ и удѣльныхъ).

Rapport pour 100 dess. des terres arables d'après les principales catégories et d'après les semailles en 1881 et 1887 (les terres de l'état et des apanages exceptées).

У Ѣ З Д Ы. DISTRICTS.	Годъ обследованія. Année de l'enquête.	На 100 дес. пахатной земли приходится: Sur 100 des. des terres arables:			На 100 дес. общаго количества подъ посевами было: Sur 100 dessiatines de l'étendue totale des terres ensemençées de:												
		Подъ паромъ. Jachères.	Подъ сѣнокосомъ, залежью и т. п. Prés, friches etc.	Подъ посѣвомъ. Ensemencées.	Ржи. Seigle.	Озимой пшеницы. Froment d'hiver.	Яровой пшеницы.	Ячменя. Orge.	Гречихи. Millet.	Овса. Avoine.	Проса.	Остал. зерн. раст. Autres céréales.	Стручк. растеній. Légumineuses.	Корнеп. и огур. растеній. Plant. racin.	Торгов. растеній. Plant. industrielles.	Кормов. травъ. Plantes fourragères.	
1	2	3	4	5	6	7	8	9	10	11	12	13	14	15	16	17	
1. Кам.-Подольск.	1887	24,8	8,1	67,1	20,7	23,5	0,1	10,3	4,7	17,5	0,7	9,1	5,5	4,7	1,9	1,3	
	1881	31,4	4,0	64,6	19,1	27,7	0,2	11,2	5,5	17,6	0,7	9,6	4,6	2,3	0,8	0,7	
2. Балтскій . . .	1887	13,9	22,1	64,0	11,1	26,5	10,9	12,5	2,9	16,1	3,1	13,6	0,2	1,8	1,2	0,8	
	1881	21,4	13,5	65,1	11,7	26,0	13,0	12,0	4,4	13,1	3,1	10,8	0,4	1,9	2,9	0,1	
3. Брацлавскій . . .	1887	22,7	13,6	63,7	20,4	24,3	0,5	8,6	5,0	19,4	4,6	0,4	4,8	9,5	1,3	1,2	
	1881	32,4	1,5	66,1	22,0	25,5	0,7	11,1	5,6	15,8	4,9	0,9	5,4	6,9	0,7	0,5	
4. Винницкій . . .	1887	25,6	12,1	62,3	26,3	20,8	0,3	5,7	5,3	24,2	4,3	0,2	5,4	4,6	1,5	1,4	
	1881	30,4	5,5	64,1	25,8	24,4	0,3	7,9	6,4	17,2	5,6	0,5	5,3	4,5	1,0	1,0	
5. Гайсинскій . . .	1887	24,2	10,1	65,7	17,8	29,0	2,3	8,4	6,1	16,6	7,7	3,3	2,9	4,7	1,0	0,2	
	1881	31,9	3,6	64,5	18,2	30,0	1,6	9,2	6,0	13,3	8,7	2,2	3,2	4,4	2,4	0,8	
6. Летичевскій . . .	1887	32,6	1,6	65,8	29,4	19,1	0,1	6,9	5,4	27,4	2,2	0,3	5,2	2,2	1,6	0,2	
	1881	31,4	5,8	62,8	30,3	19,5	0,3	6,4	5,2	26,5	1,5	0,6	5,2	3,8	0,6	0,1	
7. Литинскій . . .	1887	26,0	12,2	61,8	27,1	19,8	0,1	7,9	6,9	23,8	2,8	0,1	4,7	5,3	1,2	0,3	
	1881	32,2	2,1	65,7	27,0	18,5	0,2	7,9	7,4	24,3	3,1	0,1	4,6	5,1	1,4	0,4	
8. Могилевскій . . .	1887	21,8	13,3	64,9	16,8	31,2	0,4	7,3	3,2	20,1	1,6	8,3	4,7	4,4	0,8	1,2	
	1881	31,0	1,8	67,2	18,5	29,5	0,3	7,7	3,9	18,5	1,4	9,4	4,5	5,1	0,5	0,7	
9. Ольгопольскій . . .	1887	20,2	14,6	65,2	10,4	33,6	1,0	7,4	2,6	14,1	2,1	18,2	1,5	7,8	0,8	0,5	
	1881	31,9	2,5	65,6	10,6	35,1	2,4	7,7	3,4	11,2	2,3	15,5	1,6	8,1	1,2	0,9	
10. Проскуровскій . . .	1887	26,5	9,7	63,8	22,8	25,0	0,6	10,0	7,9	24,4	0,9	0,1	3,1	3,1	1,5	0,6	
	1881	33,2	2,6	64,2	24,7	23,6	0,0	10,6	7,7	24,3	1,2	0,1	3,3	2,6	1,2	0,7	
11. Новоушицкій . . .	1887	22,8	10,0	67,2	24,0	22,5	0,1	12,1	3,9	18,9	0,7	7,1	6,0	3,1	0,5	1,1	
	1881	30,2	3,4	66,4	21,1	24,7	0,1	13,9	2,9	17,9	0,6	8,1	5,0	3,4	0,4	1,9	
12. Ямпольскій . . .	1887	28,2	4,5	67,3	13,6	31,5	0,6	8,1	2,3	16,6	1,1	11,9	3,9	6,8	1,7	1,9	
	1887	31,1	2,5	66,4	15,5	30,9	1,1	10,8	2,9	16,4	1,2	11,0	3,0	5,4	1,0	0,8	
Въ губерніи Total.	1887	22,8	12,4	64,8	18,4	26,4	2,5	9,1	4,4	19,0	2,7	7,4	3,5	4,7	1,2	0,7	
	1881	29,8	4,9	65,3	18,9	26,7	2,9	10,0	5,0	17,1	3,0	6,7	3,4	4,3	1,2	0,8	

IV. *Hydrolysis of the ester...* (text is mirrored and difficult to read)

Time (min)	pH	Conductivity	Temperature (°C)	Observations
0	7.5	100	25	Initial solution
5	7.2	105	25	...
10	6.8	110	25	...
15	6.5	115	25	...
20	6.2	120	25	...
25	6.0	125	25	...
30	5.8	130	25	...
35	5.6	135	25	...
40	5.5	140	25	...
45	5.4	145	25	...
50	5.3	150	25	...
55	5.2	155	25	...
60	5.1	160	25	...
65	5.0	165	25	...
70	5.0	170	25	...
75	5.0	175	25	...
80	5.0	180	25	...
85	5.0	185	25	...
90	5.0	190	25	...
95	5.0	195	25	...
100	5.0	200	25	...

... (faint text at the bottom of the page)

# І. ПОДОЛЬСКАЯ ГУБЕРНІЯ.

## І. Общій сводъ поземельной собственности по губерніи

(въ десятинахъ).

Relevé général de la propriété foncière—(en dessiatines).

У ѣ з д ы. Districts.	Общее количество земли. Etendue totale des terres.	В ъ т о м ъ ч и с л ѣ: D e s e n o m b r e:					Число сдаваемыхъ въ аренду участковъ. Nombre de lots de terre affermés.	Количество сдаваемой въ аренду земли. Etendue des terres affermées.
		Пахатной. Terres labourables.	Сѣнокосной и пастбищной. Prés et pâturages.	Лѣсной. Bois et forêts.	Остальной удобной. Autres terres productives.	Неудобной. Terres incultes.		
1	2	3	4	5	6	7	8	9
1. Кам.-Подольск. Kam.-Podolsky.	257.774 <sup>1)</sup>	178.865	7.281	32.411	16.688	14.719	150	41.026
2. Балтскій. Baltsky . . . . .	693.175 <sup>2)</sup>	509.333	57.533	53.842	31.192	32.063	259	154.851
3. Брацлавскій. Bratzlawsky . .	272.371 <sup>3)</sup>	185.482	11.056	36.836	28.598	10.243	81	48.795
4. Винницкій. Winnitzky . . . .	262.894 <sup>4)</sup>	173.924	14.154	41.200	19.779	13.216	1.195	47.930
5. Гайсинскій. Gaysinsky . . . .	302.337 <sup>5)</sup>	224.098	14.442	26.100	22.022	13.927	104	59.071
6. Летичевскій. Letytschewsky .	234.402 <sup>6)</sup>	129.963	30.833	41.775	17.595	12.236	735	19.900
7. Литинскій. Litinsky . . . . .	287.111 <sup>7)</sup>	181.681	20.262	40.290	19.035	12.204	969	47.679
8. Могилевскій. Mogilewsky . . .	239.997 <sup>8)</sup>	178.915	9.604	24.078	16.746	10.354	158	36.461
9. Ольгопольскій. Olgopolsky . .	355.773 <sup>9)</sup>	243.763	15.963	53.560	19.261	17.782	156	97.541
10. Проскуровскій. Proskourowsky.	240.355	191.321	10.794	13.745	13.454	11.041	1.050	47.363
11. Новоушицкій. Nowoouschitzky.	243.417	163.282	9.653	36.223	18.900	15.359	310	38.345
12. Ямпольскій. Jampolsky . . . .	322.105 <sup>10)</sup>	241.984	14.109	29.217	18.454	17.481	68	25.623
Въ губерніи. Total . . . . .	3.711.711 <sup>11)</sup>	2.602.611	215.684	429.277	241.724	180.625	5.235	664.585

Не распределено: <sup>1)</sup> 7.810 дес.; <sup>2)</sup> 9.212 дес.; <sup>3)</sup> 156 дес.; <sup>4)</sup> 621 дес.; <sup>5)</sup> 1.748 дес.; <sup>6)</sup> 2.000 дес.; <sup>7)</sup> 13.639 дес.; <sup>8)</sup> 300 дес.; <sup>9)</sup> 5.444 дес.; <sup>10)</sup> 860 дес.; <sup>11)</sup> 41.790 дес.

(въ десятинахъ).

У ѣ з д ы.	Число владѣній. Nombre des propriétés.	Общее количество земли. Etendue totale des terres.	Въ томъ числѣ: De ce nombre:					Число сдаваемыхъ въ аренду участковъ. Nombre de lots de terre affermés.	Количество сдаваемой въ аренду земли. Etendue des terres affermées.	Districts.
			Пахатной. Terres labourables.	Сѣнокошной и пастбищной. Prés et pâturages.	Лѣсной. Bois et forêts.	Остальной удобной. Autres terres productives.	Неудобной. Terres incultes.			
1. Земли частныхъ владѣльцевъ *).										
Propriété privée.										
1. Камен.-Подольскій . . . . .	324	138.124 <sup>1)</sup>	84.620	4.030	28.352	4.424	8.888	134	36.522	
2. Балтскій . . . . .	332	286.162 <sup>2)</sup>	202.362	27.254	30.432	6.028	10.874	242	118.020	
3. Брацлавскій . . . . .	152	88.843	60.831	3.047	19.247	2.286	3.432	63	33.373	
4. Винницкій . . . . .	196	129.110 <sup>3)</sup>	75.632	6.784	33.621	6.280	6.232	1.120	45.632	
5. Гайсинскій . . . . .	204	120.425	92.100	3.650	16.636	3.100	4.939	85	56.070	
6. Летичевскій . . . . .	275	87.412 <sup>4)</sup>	44.904	10.376	24.278	1.590	4.264	549	17.794	
7. Литинскій . . . . .	483	137.718 <sup>5)</sup>	76.540	9.834	28.816	3.355	5.534	85	40.108	
8. Могилевскій . . . . .	543	112.227	80.491	3.824	20.990	3.825	3.097	135	32.442	
9. Ольгопольскій . . . . .	209	167.095 <sup>6)</sup>	105.205	8.853	39.858	2.858	7.877	151	90.660	
10. Проскуровскій . . . . .	339	116.038	86.300	6.205	13.364	4.002	6.167	859	46.146	
11. Новоушицкій . . . . .	256	111.382	69.493	5.348	26.014	2.986	7.541	137	34.850	
12. Ямпольскій . . . . .	396	149.037	106.963	4.449	24.496	4.252	8.877	68	25.497	
Итого . . . . .	3709	1.643.573 <sup>7)</sup>	1.085.431	93.664	306.104	44.986	77.722	3.628	577.114	
2. Крестьянскія надѣльныя земли.										
Propriété communale des paysans.										
1. Кам.-Подольскій . . . . .	**)	261	104.102	84.902	2.697	99	11.208	5.196	—	
2. Балтскій . . . . .	267	328.465	258.561	28.597	792	23.309	17.206	—	—	
3. Брацлавскій . . . . .	188	144.548	107.556	6.206	1.251	24.199	5.336	—	—	
4. Винницкій . . . . .	184	118.608	91.313	6.125	1.859	12.896	6.415	—	—	
5. Гайсинскій . . . . .	146	160.169	123.934	9.266	468	18.482	8.019	—	—	
6. Летичевскій . . . . .	222	121.546	79.612	19.622	516	15.188	6.608	—	—	
7. Литинскій . . . . .	276	123.115	94.869	9.084	170	14.318	4.674	—	—	
8. Могилевскій . . . . .	214	111.352	88.645	4.631	73	11.726	6.277	—	—	
9. Ольгопольскій . . . . .	119	160.919	128.983	6.554	1.344	15.742	8.296	—	—	
10. Проскуровскій . . . . .	220	116.958	99.460	4.221	147	8.720	4.410	—	—	
11. Новоушицкій . . . . .	374	111.506	86.208	3.719	406	14.641	6.532	—	—	
12. Ямпольскій . . . . .	252	160.050	129.245	8.980	345	13.822	7.658	—	—	
Итого . . . . .	2 723	1.761.338	1.373.288	109.702	7.470	184.251	86.627	—	—	

\*) Не распределено: 1) 7.810 дес., 2) 9.212 дес., 3) 561 дес., 4) 2.000 дес., 5) 13.639 дес., 6) 2.444 дес. 7) 30.666 дес.

\*\*) Число обществъ.

(en dessiatines).

У ѣ з д ы.	Число владѣній. Nombre des propriétés.	Общее количество земли. Etendue totale des terres.	Въ томъ числѣ: De ce nombre:					Число сдаваемыхъ въ аренду участковъ. Nombre de lots de terre affermés.	Количество сдаваемой въ аренду земли. Etendue des terres affermées.	Districts.
			Пахатной. Terres labourables.	Сѣнокошной и пастбищной. Prés et pâturages.	Лѣсной. Bois et forêts.	Остальной удобной. Autres terres productives.	Неудобной. Terres incultes.			
3. Казенныя земли.										
Propriété de l'état.										
—	—	4.469	183	52	3.795	39	400	2	26	1. Kam.-Podolsky.
—	—	15.417	188	—	14.373	—	856	14	119	2. Baltsky.
—	—	2.735	19	—	2.495	—	221	—	—	3. Bratzlawsky.
—	—	5.813	—	—	5.402	—	411	—	—	4. Winnitzky.
—	—	9.694	608	130	8.240	7	709	14	657	5. Gaysinsky.
—	—	18.402	452	214	16.396	291	1.049	8	663	6. Letytschewsky.
—	—	12.036	150	115	10.537	34	1.200	1	2.646	7. Litinsky.
—	—	841	—	—	730	—	111	—	—	8. Mogilewsky.
—	—	8.510	10	—	8.005	—	495	1	10	9. Olgopolsky.
—	—	—	—	—	—	—	—	—	—	10. Proskourowsky.
—	—	10.009	167	16	9.074	15	737	7	196	11. Nowoouschitzky.
—	—	4.170	—	—	3.538	—	632	—	—	12. Jampolsky.
Итого . . . . .	—	92.096	1.777	527	82.535	386	6.821	47	4.317	Total.
4. Удѣльныя земли.										
Propriété des arpanages.										
—	—	—	—	—	—	—	—	—	—	1. Kam.-Podolsky.
—	—	43.550	34.237	1.182	7.665	66	400	?	35.066	2. Baltsky.
—	—	10.902	1.772	890	7.496	744	—	7	10.902	3. Bratzlawsky.
—	—	—	—	—	—	—	—	—	—	4. Winnitzky.
—	—	2.344 <sup>1)</sup>	736	18	270	28	49	5	2.344	5. Gaysinsky.
—	—	—	—	—	—	—	—	—	—	6. Letytschewsky.
—	—	—	—	—	—	—	—	—	—	7. Litinsky.
—	—	—	—	—	—	—	—	—	—	8. Mogilewsky.
—	—	10.506 <sup>2)</sup>	2.561	41	4.039	69	796	1	3.788	9. Olgopolsky.
—	—	—	—	—	—	—	—	—	—	10. Proskourowsky.
—	—	—	—	—	—	—	—	—	—	11. Nowoouschitzky.
—	—	—	—	—	—	—	—	—	—	12. Jampolsky.
Итого . . . . .	—	67.302 <sup>3)</sup>	39.306	2.131	19.470	907	1.245	(13)	52.100	Total.

1) Нераспр. 1.243 дес., 2) 3000 дес., 3) 4.243 дес.



II. Поземельная собственность по главнымъ категориямъ владѣній  
(въ десятинахъ).

УѢЗДЫ.	Число владѣній. Nombre des propriétés.	Общее количество земли. Etendue totale des terres.	Въ томъ числѣ: De ce nombre:					Число сдаваемыхъ въ аренду участковъ. Nombre de lots de terre affermés.	Количество сдаваемой въ аренду земли. Etendue des terres affermées.
			Пахатной. Terres labourables.	Сѣнокосной и пастбищной. Prés et pâturages.	Лѣсной. Bois et forêts.	Остальной удобной. Autres terres productives.	Неудобной. Terres incultes.		
<b>5. Монастырскія земли.</b> Propriété des monastères.									
1. Камен.-Подольскъ	—	303	288	—	4	5	6	4	303
2. Балтскій	—	—	—	—	—	—	—	—	—
3. Брацлавскій	—	160	120	10	10	7	13	—	—
4. Винницкій	—	214 <sup>1)</sup>	146	—	—	8	—	—	—
5. Гайсинскій	—	143	135	4	2	1	1	—	—
6. Летичевскій	—	483	353	64	25	13	28	2	141
7. Литинскій	—	—	—	—	—	—	—	—	—
8. Могилевскій	—	149	95	4	21	19	10	1	120
9. Ольгопольскій	—	288	244	—	—	3	41	2	288
10. Проскуровскій	—	168	138	—	18	12	—	1	132
11. Новоушицкій	—	—	—	—	—	—	—	—	—
12. Ямпольскій	—	126	100	—	10	5	11	—	126
Итого	—	2.034 <sup>1)</sup>	1.619	82	90	73	110	10	1.110
<b>4. Церковныя земли.</b> Propriété des églises.									
1. Камен.-Подольскъ	—	6.050	5.406	106	161	318	59	6	251
2. Балтскій	—	12.879	11.114	335	580	517	333	2	117
3. Брацлавскій	—	7.086 <sup>2)</sup>	5.587	377	340	440	186	3	86
4. Винницкій	—	6.143	4.583	706	318	380	156	1	48
5. Гайсинскій	—	8.157	5.685	1.374	484	404	210	—	—
6. Летичевскій	—	4.593	3.349	547	243	358	96	4	34
7. Литинскій	—	6.961	5.377	533	428	451	172	4	206
8. Могилевскій	—	6.193	5.070	267	430	300	126	3	114
9. Ольгопольскій	—	5.772	4.756	375	220	312	109	1	112
10. Проскуровскій	—	5.338	4.441	293	216	323	65	1	30
11. Новоушицкій	—	6.144	5.197	241	240	388	78	1	33
12. Ямпольскій	—	7.362	5.176	680	828	375	303	—	—
Итого	—	82.678 <sup>2)</sup>	65.741	5.834	4.488	4.566	1.893	26	1.031

<sup>1)</sup> Нераспредѣлено 60 дес.  
<sup>2)</sup> Нераспредѣлено 156 дес.

II. Principales catégories de la propriété foncière  
(en dessiatines).

УѢЗДЫ.	Число владѣній. Nombre des propriétés.	Общее количество земли. Etendue totale des terres.	Въ томъ числѣ: De ce nombre:					Число сдаваемыхъ въ аренду участковъ. Nombre de lots de terre affermés.	Количество сдаваемой въ аренду земли. Etendue des terres affermées.	Districts.
			Пахатной. Terres labourables.	Сѣнокосной и пастбищной. Prés et pâturages.	Лѣсной. Bois et forêts.	Остальной удобной. Autres terres productives.	Неудобной. Terres incultes.			
<b>5. Городскія земли.</b> Propriété des villes.										
—	—	4.635	3.446	381	—	656	152	4	3.924	1. Kam.-Podolsky.
—	—	4.522	1.530	—	—	1.166	1.826	1	1.529	2. Baltsky.
—	—	2.105	856	201	382	622	44	2	2.105	3. Bratzlawsky.
—	—	2.789	2.250	539	—	—	—	74	2.250	4. Winitzky.
—	—	1.405 <sup>1)</sup>	900	—	—	—	—	—	—	5. Gaysinsky.
—	—	1.931	1.285	2	317	143	184	172	1.268	6. Letytschewsky.
—	—	6.569	4.359	624	239	799	548	879	4.719	7. Litinsky.
—	—	7.371 <sup>2)</sup>	3.685	809	1.194	783	600	5	3.671	8. Mogilewsky.
—	—	2.683	2.004	140	94	277	168	—	2.683	9. Olgopolsky.
—	—	1.853	982	75	—	397	399	189	1.055	10. Proskourowsky.
—	—	4.375	2.216	329	489	870	471	165	3.266	11. Nowoouschitzky.
—	—	1.360 <sup>3)</sup>	500	—	—	—	—	—	—	12. Jampolsky.
—	—	41.598 <sup>4)</sup>	24.013	3.100	2.715	5.713	4.392	1.491	26.470	Total.
<b>6. Земли разныхъ учрежденій.</b> Propriété des différentes institutions.										
—	—	91	20	15	—	38	18	—	—	1. Kam.-Podolsky.
—	—	2.180	1.351	155	—	106	568	—	—	2. Baltsky.
—	—	15.992	8.741	325	5.615	300	1.011	6	2.329	3. Bratzlawsky.
—	—	217	—	—	—	215	2	—	—	4. Winitzky.
—	—	—	—	—	—	—	—	—	—	5. Gaysinsky.
—	—	35	8	8	—	12	7	—	—	6. Letytschewsky.
—	—	712	386	72	100	78	76	—	—	7. Litinsky.
—	—	1.864	929	69	640	93	133	11	114	8. Mogilewsky.
—	—	—	—	—	—	—	—	—	—	9. Olgopolsky.
—	—	—	—	—	—	—	—	—	—	10. Proskourowsky.
—	—	1	1	—	—	—	—	—	—	11. Nowoouschitzky.
—	—	—	—	—	—	—	—	—	—	12. Jampolsky.
—	—	21.092	11.436	644	6.355	842	1.815	20	2.443	Total.

<sup>1)</sup> Нераспредѣлено: 505 дес.; <sup>2)</sup> 300 дес.; <sup>3)</sup> 860 дес.; <sup>4)</sup> 1665 дес.

## III. Земли частныхъ владѣльцевъ по сословіямъ.

У ѣ з д ы. Districts.	Число владѣній. Nombre des propriétés.	Обще количество земли. Etendue totale des terres.	В ѣ т о м ѣ ч и с л ѣ D e s e n o m b r e .					Число сдаваемыхъ въ аренду участковъ. Nombre de lots de terre affermés.	Количество сдаваемой въ аренду земли. Etendue des terres affermées.
			Пахатной. Terres labourables.	Сѣнокосной и пастбищной. Prés et pâturages.	Лѣсной. Bois et forêts.	Остальной удобной Autres terres productives.	Неудобной. Terres incultes.		
1	2	3	4	5	6	7	8	9	10
<b>Дворяне.</b>									
<b>Noblesse.</b>									
1. Каменецъ-Подольскій . . . . .	238	131.016 <sup>1)</sup>	78.794	3.897	27.899	4.032	8.584	128	35.160
2. Балтскій . . . . .	206	248.313 <sup>2)</sup>	178.435	21.071	27.422	5.064	9.546	194	108.846
3. Брацлавскій . . . . .	88	79.412	54.150	2.680	17.900	2.100	2.582	58	32.269
4. Винницкій . . . . .	131	121.676 <sup>3)</sup>	71.349	6.387	31.323	5.971	6.085	1.098	45.563
5. Гайсинскій . . . . .	114	102.528	79.153	3.171	14.667	2.466	3.071	64	45.849
6. Летичевскій . . . . .	177	77.441	40.901	9.361	22.007	1.202	3.970	540	16.830
7. Литинскій . . . . .	198	118.983	72.362	9.652	28.426	3.140	5.433	76	39.479
8. Могилевскій . . . . .	192	102.837	72.951	3.505	20.848	2.718	2.815	96	27.956
9. Ольгопольскій . . . . .	92	148.731 <sup>4)</sup>	91.624	7.944	38.044	2.670	6.577	148	77.069
10. Проскуровскій . . . . .	203	110.550	81.750	6.187	14.391	2.880	5.342	846	44.839
11. Новоушицкій . . . . .	179	102.364	64.331	5.094	24.898	2.775	5.266	134	33.356
12. Ямпольскій . . . . .	218	137.616	98.047	4.205	23.086	3.815	8.463	63	25.401
<b>Итого. Total . . . . .</b>	<b>2.036</b>	<b>1.481.467<sup>5)</sup></b>	<b>983.847</b>	<b>83.154</b>	<b>290.911</b>	<b>38.833</b>	<b>67.704</b>	<b>3.545</b>	<b>532.607</b>
<b>Купцы.</b>									
<b>Marchands.</b>									
1. Каменецъ-Подольскій . . . . .	2	466	255	50	112	16	33	1	1
2. Балтскій . . . . .	18	16.919	10.291	3.769	1.666	495	698	7	7.641
3. Брацлавскій . . . . .	2	878	776	20	25	17	40	1	450
4. Винницкій . . . . .	6	5.090	2.412	263	2.149	154	112	21	15
5. Гайсинскій . . . . .	12	7.044	5.813	160	540	347	184	3	2.430
6. Летичевскій . . . . .	5	2.239	800	94	1.301	23	21	2	3
7. Литинскій . . . . .	6	1.329 <sup>6)</sup>	696	82	305	81	52	2	487
8. Могилевскій . . . . .	4	3.010 <sup>7)</sup>	1.982	71	105	22	3	2	1.183
9. Ольгопольскій . . . . .	5	13.204	9.665	888	1.347	92	1.212	1	13.040
10. Проскуровскій . . . . .	5	522	462	48	—	6	6	2	490
11. Новоушицкій . . . . .	2	3.060	960	—	200	10	1.890	—	—
12. Ямпольскій . . . . .	6	3.548	2.415	124	709	178	122	3	66
<b>Итого. Total . . . . .</b>	<b>73</b>	<b>57.309<sup>8)</sup></b>	<b>36.527</b>	<b>5.569</b>	<b>8.459</b>	<b>1.441</b>	<b>4.373</b>	<b>45</b>	<b>25.806</b>

<sup>1)</sup> Не распредел. 7.810 дес., <sup>2)</sup> 6.775 дес., <sup>3)</sup> 3.561 дес., <sup>4)</sup> 1.872 дес., <sup>5)</sup> 17.018 дес.

<sup>6)</sup> 113 дес., <sup>7)</sup> 827 дес., <sup>8)</sup> 940 дес.

У ѣ з д ы. Districts.	Число владѣній. Nombre des propriétés.	Общее количество земли. Etendue totale des terres.	Въ томъ числѣ. De ce nombre.					Число сдаваемыхъ въ аренду участковъ. Nombre de lots de terre affermés.	Количество сдаваемой въ аренду земли. Etendue des terres affermées.
			Пахатной. Terres labourables.	Сѣнокосной и пастбищной. Prés et pâturages.	Лѣсной. Bois et forêts.	Остальной удобной Autres terres productives.	Неудобной. Terres incultes.		
1	2	3	4	5	6	7	8	9	10
<b>Мѣщане.</b>									
Bourgeois de ville.									
1. Каменецъ-Подольскій . . . . .	8	89	76	1	—	10	2	—	—
2. Балтскій . . . . .	15	4.597	2.868	1.198	295	94	142	—	—
3. Брацлавскій . . . . .	2	57	38	3	8	5	3	—	—
4. Винницкій . . . . .	16	776	522	77	65	94	18	1	54
5. Гайсинскій . . . . .	5	486	448	2	15	17	4	—	—
6. Летичевскій . . . . .	56	1.614 <sup>1)</sup>	784	267	251	195	117	4	2
7. Литинскій . . . . .	48	1.568	1.148	22	—	45	53	3	61
8. Могилевскій . . . . .	93	553	300	15	70	148	20	—	—
9. Ольгопольскій . . . . .	4	118	96	1	4	8	9	—	—
10. Проскуровскій . . . . .	16	267	178	45	7	30	7	—	—
11. Новоушицкій . . . . .	7	808	592	33	98	20	65	—	—
12. Ямпольскій . . . . .	18	1.438	1.109	10	277	39	3	1	17
Итого. Total . . . . .	288	12.371 <sup>1)</sup>	8.159	1.674	1.090	605	443	9	134
<b>Крестьяне.</b>									
Paysans.									
1. Каменецъ-Подольскій . . . . .	64	4.026	3.434	61	83	272	176	3	893
2. Балтскій . . . . .	61	10.779 <sup>2)</sup>	5.894	1.165	822	289	172	36	1.003
3. Брацлавскій . . . . .	52	7.538	5.603	196	850	156	733	2	200
4. Винницкій . . . . .	38	1.352	1.175	37	80	47	13	—	—
5. Гайсинскій . . . . .	57	4.992	3.247	45	233	101	1.366	3	178
6. Летичевскій . . . . .	23	1.936	933	313	540	85	65	1	12
7. Литинскій . . . . .	118	3.993 <sup>3)</sup>	2.334	78	85	89	26	4	153
8. Могилевскій . . . . .	186	1.953	1.382	28	305	45	193	—	—
9. Ольгопольскій . . . . .	103	3.279 <sup>4)</sup>	2.495	17	80	59	56	—	—
10. Проскуровскій . . . . .	101	3.265	2.286	188	560	160	71	9	119
11. Новоушицкій . . . . .	56	1.375	1.037	109	90	88	51	1	21
12. Ямпольскій . . . . .	118	2.432	2.087	20	241	57	27	1	13
Итого. Total . . . . .	977	46.920 <sup>5)</sup>	31.907	2.257	3.969	1.448	2.949	60	2.592

<sup>1)</sup> Не распределено: 300 дес., <sup>2)</sup> 2.437 дес., <sup>3)</sup> 1.381 дес., <sup>4)</sup> 572 дес., <sup>5)</sup> 4.390 дес.

Категоріи владѣній. Catégories des propriétés.	Общее количество земли. Etendue totale des terres.	И з ъ э т о г о ч и с л а:								
		Пахатной. Terres labourables.	Усадьбой. Superficiés bâties.	Подъ огородами. Jardins potagers.	Подъ хмѣлемъ. Houblonnières.	Подъ виноградниками. Vignobles.	Подъ садами. Vergers.	Постоянныхъ сѣнокосовъ. Prés naturels.		
								Заливныхъ. Irrigués.	Незаливныхъ. Secs.	И т о г о. T o t a l.
<b>Ц о г у б е р н і и.</b>										
Частныя владѣльческія Propriété privée	1.643.573 <sup>1)</sup>	1.085.431	19.391	16.877	26	224	6.267	17.355	33.664	51.019
Казенныя и удѣльныя Pr. de l'état et des arpanages.	159.398 <sup>2)</sup>	41.083	1.130	70	—	5	40	524	567	1.091
Остальныхъ учреждений Pr. des différentes institutions.	147.402 <sup>3)</sup>	103.809	6.404	3.671	4	15	1.029	1.839	4.939	6.778
Итого. Total	1.950.373	1.229.323	26.925	20.618	30	244	7.336	19.718	39.170	58.888
Крестьянскія надѣльныя Propri. communale des paysans	1.761.338 <sup>4)</sup>	1.373.288	44.840	103.246	65	316	30.710	8.356	44.209	52.565
Всего. En général	3.711.711	2.602.611	71.765	123.864	95	560	38.046	28.074	83.379	111.453
<b>П о у ѣ з д а м ъ.</b>										
<b>1. Камен.-Подольскій.</b>										
Частныя владѣльческія	138.124 <sup>5)</sup>	84.620	2.026	1.684	—	3	710	685	1.607	2.292
Казенныя и удѣльныя	4.469	183	36	3	—	—	—	25	—	25
Остальныхъ учреждений	11.079	9.160	610	309	—	—	98	47	50	97
Итого	153.672	93.963	2.672	1.996	—	3	808	757	1.657	2.414
Крестьянскія надѣльныя	104.102	84.902	2.396	6.944	—	—	1.868	67	486	553
Всего	257.774	178.865	5.068	8.940	—	3	2.676	824	2.143	2.967
<b>2. Балтскій.</b>										
Частныя владѣльческія	286.162 <sup>6)</sup>	202.352	3.456	1.751	1	68	615	1.466	3.565	5.031
Казенныя и удѣльныя	58.967	34.425	20	—	—	—	—	172	—	172
Остальныхъ учреждений	19.581	13.995	1.481	245	—	—	63	92	131	223
Итого	364.710	250.772	4.957	1.996	1	68	678	1.730	3.696	5.426
Крестьянскія надѣльныя	328.465	258.561	8.783	11.814	—	45	2.489	798	1.099	1.897
Всего	693.175	509.333	13.740	13.810	1	113	3.167	2.528	4.795	7.323
<b>3. Брацлавскій.</b>										
Частныя владѣльческія	88.843	60.831	759	1.421	—	—	106	637	1.569	2.206
Казенныя и удѣльныя	13.637	1.791	744	—	—	—	—	406	406	406
Остальныхъ учреждений	25.343 <sup>7)</sup>	15.304	711	572	—	—	86	147	663	810
Итого	127.823	77.926	2.214	1.993	—	—	192	784	2.638	3.422
Крестьянскія надѣльныя	144.548	107.556	5.824	12.576	—	—	5.799	313	4.690	5.003
Всего	272.371	185.482	8.038	14.569	—	—	5.991	1.097	7.328	8.425

<sup>1)</sup> Не распределены: 35.666 дес., <sup>2)</sup> 4.243 дес., <sup>3)</sup> 1.881 дес., <sup>4)</sup> 41.790 дес., <sup>5)</sup> 7.810 дес., <sup>6)</sup> 9.212 дес., <sup>7)</sup> 156 дес.

Выгоновъ и пастбищъ. Pâturages.	Л ѣ с а. Bois et forêts.				Остальной удобной. Autres terres productives.	Неудобной. Terres incultes.	Хозяйство ведется самимъ владѣльцемъ. Exploitées en faire valoir direct.	Исключительно въ арендѣ. En location *).		С м ѣ ш а н н о. Exploitations mixtes.				
	Строеного. Futaie.	Дровяного. Bois de chauffage.	Заросли. Taillis.	И т о г о. T o t a l.				Число участковъ. Nombre de lots affermés.	Земли. Etendue des terres.	Въ арендѣ. En location.		Въ хозяйствѣ са- мого владѣльца. Exploitées en faire valoir direct.	Число участ- ковъ. Nombre des lots affermés.	Земли. Etendue des terres.
										Въ арендѣ. En location.	Въ арендѣ. En location.			
<b>P o u r t o u t l e g o u v e r n e m e n t.</b>														
42.645	97.254	118.985	89.865	306.104	2.201	77.722	746.729	964 <sup>1)</sup>	308.378	317.730	2.664 <sup>2)</sup>	268.736		
1.567	—	—	—	102.055	48	8.066	64.790	49	18.412	27.367	11	38.005		
2.882	2.959	5.958	4.731	13.648	71	8.210	83.778	184	9.302	22.865	1.363	21.752		
47.094	—	—	—	421.807	2.320	93.998	895.297	1.197	336.092	367.962	4.038	328.493		
57.137	562	706	6.202	7.470	5.074	86.627	—	—	—	—	—	—		
104.231	—	—	—	429.277	7.394	180.625	—	—	—	—	—	—		
<b>P a r d i s t r i c t s.</b>														
1.738	5.548	10.094	12.710	28.352	1	8.888	70.176	63	16.723	31.426	71	19.769		
27	1.098	1.929	768	3.795	—	400	2.946	—	—	1.497	2	26		
405	28	103	34	165	—	235	5.879	9	524	722	5	3.954		
2.170	6.674	12.126	13.512	32.312	1	9.523	79.001	72	17.247	33.645	78	23.779		
2.144	23	35	41	99	—	5.196	—	—	—	—	—	—		
4.314	6.697	12.161	13.553	32.411	1	14.719	—	—	—	—	—	—		
22.233	11.764	10.213	8.455	30.432	137	10.874	105.275	111	34.582	62.867	131	83.438		
1.010	16.095	3.781	2.162	22.038	46	1.256	15.298	14	119	8.484	—	35.066		
267	81	190	309	580	—	2.727	14.724	—	—	3.211	3	1.646		
23.510	27.940	14.184	11.326	53.050	183	14.857	135.297	125	34.701	74.562	134	120.150		
26.700	16	52	724	792	178	17.206	—	—	—	—	—	—		
50.210	27.956	14.236	12.050	53.842	361	32.063	—	—	—	—	—	—		
841	8.147	9.522	6.578	19.247	—	3.432	25.091	36	19.689	30.379	27	13.684		
484	—	—	—	9.991	—	221	2.735	7	10.902	—	—	—		
103	75	4.211	2.061	6.347	—	1.254	11.501	3	2.154	9.322	8	2.366		
1.428	—	—	—	35.585	—	4.907	39.327	46	32.745	39.701	35	16.050		
1.203	—	20	1.231	1.251	—	5.336	—	—	—	—	—	—		
2.631	—	—	—	36.836	—	10.243	—	—	—	—	—	—		

\* En location—fermages et métairies.

<sup>1)</sup> Не распределены: 85 участковъ, <sup>2)</sup> 68 участковъ.

Категории владѣній. Catégories des propriétés.	Общее количество земли. Etendue totale des terres.	И з ъ э т о г о ч и с л а :								
		Пахатной. Terres labourables.	Усадебной. Superficies bâties.	Подъ огородами. Jardins potagers.	Подъ хмѣлемъ. Houblonnieres.	Подъ виноградниками. Vignobles.	Подъ садами. Verger.	Постоянныхъ сѣнокосовъ. Prés naturels.		
								Заливныхъ. Irrigués.	Незаливныхъ. Secs.	И т о г о . T o t a l .
<b>4. Винницкій.</b>										
Частныя владѣльческія	129.110 <sup>1)</sup>	75.632	1.701	2.582	9	—	791	1.697	4.134	5.831
Казенныя и удѣльныя	5.813	—	—	—	—	—	—	—	—	—
Остальныхъ учреждений	9.363 <sup>2)</sup>	6.979	272	273	—	—	43	137	708	845
Итого	144.286	82.611	1.973	2.855	9	—	834	1.834	4.842	6.676
Крестьянскія надѣльныя	118.608	91.313	2.617	9.004	—	—	1.275	842	3.812	4.654
Всего	262.894	173.924	4.590	11.859	9	—	2.109	2.676	8.654	11.330
<b>5. Гайсинскій.</b>										
Частныя владѣльческія	120.425	92.100	1.446	994	5	12	303	1.168	1.659	2.827
Казенныя и удѣльныя	12.038 <sup>3)</sup>	1.344	7	18	—	5	3	113	35	148
Остальныхъ учреждений	9.705 <sup>4)</sup>	6.720	143	175	3	—	48	383	978	1.361
Итого	142.168	100.164	1.596	1.187	8	17	354	1.664	2.672	4.336
Крестьянскія надѣльныя	160.169	123.934	4.472	9.378	65	—	2.904	874	4.119	4.993
Всего	302.337	224.098	6.068	10.565	73	17	3.258	2.538	6.791	9.329
<b>6. Летичевскій.</b>										
Частныя владѣльческія	87.412 <sup>5)</sup>	44.904	601	619	—	1	369	3.572	5.084	8.656
Казенныя и удѣльныя	18.402	452	258	10	—	—	23	214	—	214
Остальныхъ учреждений	7.042	4.995	223	169	—	—	134	186	423	609
Итого	112.856	50.351	1.082	798	—	1	526	3.972	5.507	9.479
Крестьянскія надѣльныя	121.546	79.612	3.919	6.468	—	—	4.801	2.909	10.011	12.920
Всего	234.402	129.963	5.001	7.266	—	1	5.327	6.881	15.518	22.399
<b>7. Литинскій.</b>										
Частныя владѣльческія	137.718 <sup>6)</sup>	76.540	1.366	1.434	—	—	477	3.588	4.294	7.882
Казенныя и удѣльныя	12.036	150	—	25	—	—	9	—	115	115
Остальныхъ учреждений	14.242	10.122	568	557	—	—	192	413	430	843
Итого	163.996	86.812	1.934	2.016	—	—	678	4.001	4.839	8.840
Крестьянскія надѣльныя	123.115	94.869	1.964	9.163	—	—	1.643	787	5.285	6.072
Всего	287.111	181.681	3.898	11.179	—	—	2.321	4.788	10.124	14.912

<sup>1)</sup> Не распределены: 561 дес.; <sup>2)</sup> 60 дес.; <sup>3)</sup> 1.243 дес.; <sup>4)</sup> 505 дес.; <sup>5)</sup> 2.000 дес.; <sup>6)</sup> 13.639 дес.

Категории владѣній. Catégories des propriétés.	Общее количество земли. Etendue totale des terres.	Д е с е н о м б р е .																							
		Пахатной. Terres labourables.	Усадебной. Superficies bâties.	Подъ огородами. Jardins potagers.	Подъ хмѣлемъ. Houblonnieres.	Подъ виноградниками. Vignobles.	Подъ садами. Verger.	Постоянныхъ сѣнокосовъ. Prés naturels.			Выгоновъ и пастбищъ. Paturages.	Л ѣ с а . Bois et forêts.				Остальной удобной. Autres terres productives.	Неудобной. Terres incultes.	Хозяйство ведется самимъ владѣльцемъ. Exploitées en faire valeur direct.	Исключительно въ арендѣ. En location *).			Смѣшанно. Exploitations mixtes.			
								Заливныхъ. Irrigués.	Незаливныхъ. Secs.	И т о г о . T o t a l .		Строеваго. Futaie.	Дровянаго. Bois de chauffage.	Заросли. Taillis.	И т о г о . T o t a l .				Число участковъ. Nombre de lots affermés.	Земли. Etendue des terres.	Въ хозяйствѣ са- мого владѣльца. Exploitées en faire valeur direct.	Число участ- ковъ. Nombre de lots affermés.	Земли. Etendue des terres.	Въ арендѣ. En location.	Въ арендѣ. En location.
<b>4. Винницкій.</b>																									
Частныя владѣльческія	129.110 <sup>1)</sup>	75.632	1.701	2.582	9	—	791	1.697	4.134	5.831	953	10.197	14.076	9.348	33.621	1.197	6.232	40.858	102	24.333	42.620	1.018	21.299		
Казенныя и удѣльныя	5.813	—	—	—	—	—	—	—	—	—	—	—	—	—	—	—	411	—	—	—	—	—	—		
Остальныхъ учреждений	9.363 <sup>2)</sup>	6.979	272	273	—	—	43	137	708	845	400	99	100	119	318	15	158	6.524	—	—	541	75	2.298		
Итого	144.286	82.611	1.973	2.855	9	—	834	1.834	4.842	6.676	1.353	10.296	14.176	9.467	39.341	1.212	6.801	47.382	102	24.333	43.161	1.093	23.597		
Крестьянскія надѣльныя	118.608	91.313	2.617	9.004	—	—	1.275	842	3.812	4.654	1.471	82	142	1.635	1.859	—	6.415	—	—	—	—	—	—		
Всего	262.894	173.924	4.590	11.859	9	—	2.109	2.676	8.654	11.330	2.824	10.378	14.318	11.102	41.200	1.212	13.216	—	—	—	—	—	—		
<b>5. Гайсинскій.</b>																									
Частныя владѣльческія	120.425	92.100	1.446	994	5	12	303	1.168	1.659	2.827	823	6.784	5.273	4.579	16.636	340	4.939	61.124	85 <sup>1)</sup>	46.002	3.231	— <sup>1)</sup>	10.068		
Казенныя и удѣльныя	12.038 <sup>3)</sup>	1.344	7	18	—	5	3	113	35	148	—	2.431	—	6.079	8.510	2	758	9.037	19	3.001	—	—	—		
Остальныхъ учреждений	9.705 <sup>4)</sup>	6.720	143	175	3	—	48	383	978	1.361	17	256	45	185	486	36	211	—	—	—	—	—	—		
Итого	142.168	100.164	1.596	1.187	8	17	354	1.664	2.672	4.336	840	9.471	5.318	10.843	25.632	378	5.908	70.161	104	49.003	3.231	—	10.068		
Крестьянскія надѣльныя	160.169	123.934	4.472	9.378	65	—	2.904	874	4.119	4.993	4.273	52	60	356	468	1.663	8.019	—	—	—	—	—	—		
Всего	302.337	224.098	6.068	10.565	73	17	3.258	2.538	6.791	9.329	5.113	9.523	5.378	11.199	26.100	2.041	13.927	—	—	—	—	—	—		
<b>6. Летичевскій.</b>																									
Частныя владѣльческія	87.412 <sup>5)</sup>	44.904	601	619	—	1	369	3.572	5.084	8.656	1.720	7.316	9.695	7.267	24.278	—	4.264	45.470	37	8.397	22.148	512	9.397		
Казенныя и удѣльныя	18.402	452	258	10	—	—	23	214	—	214	—	5.704	7.382	3.310	16.396	—	1.049	4.461	—	—	13.278	8	663		
Остальныхъ учреждений	7.042	4.995	223	169	—	—	134	186	423	609	12	78	129	378	585	—	315	4.838	—	—	761	178	1.443		
Итого	112.856	50.351	1.082	798	—	1	526	3.972	5.507	9.479	1.732	13.098	17.206	10.955	41.259	—	5.628	54.769	37	8.397	36.187	698	11.503		
Крестьянскія надѣльныя	121.546	79.612	3.919	6.468	—	—	4.801	2.909	10.011	12.920	6.702	—	34	482	516	—	6.608	—	—	—	—	—	—		
Всего	234.402	129.963	5.001	7.266	—	1	5.327	6.881	15.518	22.399	8.434	13.098	17.240	11.437	41.775	—	12.236	—	—	—	—	—	—		
<b>7. Литинскій.</b>																									
Частныя владѣльческія	137.718 <sup>6)</sup>	76.540	1.366	1.434	—	—	477	3.588	4.294	7.882	1.952	8.547	9.565	10.704	28.816	78	5.534	70.808	49	25.144	26.802	36	14.964		
Казенныя и удѣльныя	12.036	150	—	25	—	—	9	—	115	115	—	9.399	937	201	10.537	—	1.200	9.390	1	2.646	—	—	—		
Остальныхъ учреждений	14.242	10.122	568	557	—	—	192	413	430	843	386	169	133	465	767	11	796	7.415	—	—	1.902	883	4.925		
Итого	163.996	86.812	1.934	2.016	—	—	678	4.001	4.839	8.840	2.338	18.115	10.635	11.370	40.120	89	7.530	87.613	50	27.790	28.704	919	19.889		
Крестьянскія надѣльныя	123.115	94.869	1.964	9.163	—	—	1.643	787	5.285	6.072	3.012	74	9	87	170	1.548	4.674	—	—	—	—	—	—		
Всего	287.111	181.681	3.898	11.179	—	—	2.321	4.788	10.124	14.912	5.350	18.189	10.644	11.457	40.290	1.637	12.204	—	—	—	—	—	—		

\*) En location—fermages et métairies.

<sup>1)</sup> 85 участковъ не распределено.

Категории владѣній. Catégories des propriétés.	Общее количество земли. Etendue totale des terres.	Изъ этого числа:								
		Пахатной. Terres labourables.	Усадебной. Superficies bâties.	Подъ огородами. Jardins potagers.	Подъ хмѣлемъ. Houblonnières.	Подъ виноградниками. Vignobles.	Подъ садами. Vergers.	Постоянныхъ сѣнокосовъ. Prés naturels.		
								Заливныхъ. Irrigués.	Незаливныхъ. Secs.	Итого. Total.
<b>8. Могилевскій.</b>										
Частныя владѣльческія.	112.227	80.461	1.600	1.451	9	28	732	768	1.422	2.190
Казенныя и удѣльныя	841	—	—	—	—	—	—	—	—	—
Остальныхъ учреждений	15.577 <sup>1)</sup>	9.779	938	207	1	9	37	126	164	290
Итого . . . . .	128.645	90.270	2.538	1.658	10	37	769	894	1.586	2.480
Крестьянскія надѣльныя	111.352	88.645	5.179	5.202	—	9	1.136	334	2.921	3.255
Всего . . . . .	239.997	178.915	7.717	6.860	10	46	1.905	1.228	4.507	5.735
<b>9. Ольгопольскій.</b>										
Частныя владѣльческія.	167.095 <sup>2)</sup>	105.205	1.560	871	—	47	364	582	3.128	3.710
Казенныя и удѣльныя	19.016 <sup>3)</sup>	2.571	60	4	—	—	5	—	1	1
Остальныхъ учреждений	8.743	7.004	377	178	—	—	37	58	365	423
Итого . . . . .	194.854	114.780	1.997	1.053	—	47	406	640	3.494	4.134
Крестьянскія надѣльныя	160.919	128.983	3.438	9.058	—	7	3.196	408	4.054	4.462
Всего . . . . .	355.773	243.763	5.435	10.111	—	54	3.602	1.048	7.548	8.596
<b>10. Проскуровскій.</b>										
Частныя владѣльческія.	116.038	86.300	1.300	1.803	—	1	508	1.749	3.649	5.398
Казенныя и удѣльныя	—	—	—	—	—	—	—	—	—	—
Остальныхъ учреждений	7.359	5.561	397	270	—	—	59	65	228	293
Итого . . . . .	123.397	91.861	1.697	2.073	—	1	567	1.814	3.877	5.691
Крестьянскія надѣльныя	116.958	99.460	1.362	5.737	—	—	1.376	771	1.865	2.636
Всего . . . . .	240.355	191.321	3.059	7.810	—	1	1.943	2.585	5.742	8.327
<b>11. Ново-Ушицкій.</b>										
Частныя владѣльческія.	111.382	69.493	1.337	1.044	2	8	595	836	1.584	2.420
Казенныя и удѣльныя	10.009	167	5	10	—	—	—	—	10	10
Остальныхъ учреждений	10.520	7.414	539	524	—	3	192	95	247	342
Итого . . . . .	131.911	77.074	1.881	1.578	2	11	787	931	1.841	2.772
Крестьянскія надѣльныя	111.506	86.208	1.721	9.340	—	—	2.690	40	547	587
Всего . . . . .	243.417	163.282	3.602	10.918	2	11	3.477	971	2.388	3.359
<b>12. Ямпольскій.</b>										
Частныя владѣльческія	149.037	106.963	2.239	1.223	—	56	697	607	1.969	2.576
Казенныя и удѣльныя	4.170	—	—	—	—	—	—	—	—	—
Остальныхъ учреждений	8.848 <sup>4)</sup>	5.776	145	192	—	3	40	90	552	642
Итого . . . . .	162.055	112.739	2.384	1.415	—	59	737	697	2.521	3.218
Крестьянскія надѣльныя	160.050	129.245	3.165	8.562	—	255	1.533	213	5.320	5.533
Всего . . . . .	322.105	241.984	5.549	9.977	—	314	2.270	910	7.841	8.751

<sup>1)</sup> Нераспределены: 300 дес.; <sup>2)</sup> 2.444 дес.; <sup>3)</sup> 3.000 дес.; <sup>4)</sup> 860 дес.

Выгоновъ и пастбищъ. Paturages.	Лѣса. Bois et forêts.				Остальной удобной. Autres terres productives.	Неудобной. Terres incultes.	Хозяйство ведется самимъ владѣльцемъ. Exploitées en faire valoir direct.	Исключительно въ арендѣ. En location *).		Смѣшанно. Exploitations mixtes.		
	Стрѣлаго. Futaie.	Дровянаго. Bois de chauffage.	Заросли. Taillis.	Итого. Total.				Земли. Etendue des terres.	Въ хозяйствѣ са- мого владѣльца. Exploitées en faire valoir direct.	Въ арендѣ. En location.		
										Число участ- ковъ. Nombre des lots affermés.	Земли. Etendue des terres.	Число участ- ковъ. Nombre de lots affermés.
<b>8. Могилевскій.</b>												
1.634	5.144	9.256	6.590	20.990	5	3.097	67.020	60	19.069	12.765	75	13.373
—	—	—	—	730	—	111	—	—	—	—	—	—
859	1.407	169	709	2.285	3	869	6.035	2	101	5.523	21	3.918
2.493	—	—	—	24.005	8	4.077	73.055	62	19.170	18.288	96	17.291
1.376	—	—	73	73	200	6.277	—	—	—	—	—	—
3.869	—	—	—	24.078	208	10.354	—	—	—	—	—	—
<b>9. Ольгопольскій.</b>												
5.143	18.742	15.130	5.986	39.858	16	7.877	35.330	132	47.131	41.105	19	43.529
40	3	12.041	—	12.044	—	1.291	11.110	1	1.548	4.108	1	2.250
92	139	113	62	314	—	318	5.660	3	3.083	—	—	—
5.275	18.884	27.284	6.048	52.216	16	9.486	52.100	136	51.762	45.213	20	45.779
2.092	100	29	1.215	1.344	43	8.296	—	—	—	—	—	—
7.367	18.984	27.313	7.263	53.560	59	17.782	—	—	—	—	—	—
<b>10. Проскуровскій.</b>												
807	3.993	6.382	2.989	13.364	390	6.167	49.224	178	30.316	20.668	681	15.830
—	—	—	—	—	—	—	—	—	—	—	—	—
75	97	79	58	234	6	464	5.308	1	30	834	190	1.187
882	4.090	6.461	3.047	13.598	396	6.631	54.532	179	30.346	21.502	871	17.017
1.585	53	89	5	147	245	4.410	—	—	—	—	—	—
2.467	4.143	6.550	3.052	13.745	641	11.041	—	—	—	—	—	—
<b>11. Ново-Ушицкій.</b>												
2.928	5.038	12.153	8.823	26.014	—	7.541	65.959	111	26.047	10.573	26	8.803
6	—	5.112	3.962	9.074	—	737	9.813	7	196	—	—	—
228	278	328	123	729	—	549	7.221	166	3.299	—	—	—
3.162	5.316	17.593	12.908	35.817	—	8.827	82.993	284	29.542	10.573	26	8.803
3.132	—	226	180	406	890	6.532	—	—	—	—	—	—
6.294	5.316	17.819	13.088	36.223	890	15.359	—	—	—	—	—	—
<b>12. Ямпольскій.</b>												
1.873	11.034	7.626	5.836	24.496	37	8.877	110.394	— <sup>1)</sup>	10.945	13.146	68 <sup>2)</sup>	14.552
—	2.277	687	574	3.538	—	632	—	—	—	—	—	—
38	252	358	228	838	—	314	8.673	—	111	49	—	15
1.911	13.563	8.671	6.638	28.872	37	9.823	119.067	—	11.056	13.195	68	14.567
3.447	162	10	173	345	307	7.658	—	—	—	—	—	—
5.358	13.725	8.681	6.811	29.217	344	17.481	—	—	—	—	—	—

\* En location—fermages et métairies.

<sup>1)</sup> 68 участковъ нераспределено.

Категорія владѣній. Catégories des propriétés.	Пахатной земли находилось (десятины) подъ:													
	Паромъ. Jachères.	Сѣнокосомъ. Prairies fauchées.	Залежь, подѣлками и пр. Friches, primeurs etc.	Зерновыми хлѣбами: Céréales:										
				Озимю рожью. Seigle d'hiver.	Яровую рожью. Seigle d'été.	Озимю пшеницею. Froment d'hiver.	Яровую пшеницею. Froment d'été.	Полбою. Epeautre.	Кукурузою. Maïs.	Ячменемъ. Orge.	Гречихою. Sarrasin.	Овсомъ. Avoine.	Просомъ. Millet.	
1	2	3	4	5	6	7	8	9	10	11	12	13	14	
<b>П о г у б е р н і и.</b>														
Частныя владѣльч. Propriétés privées .	265.448	47.752	100.947	70.460	1902	227.980	14814	239	47.953	39.325	18.741	151.577	10.849	
Казен. и удѣльные Pr. de l'état. des aran.	2.534	94	8	709	—	1.419	44	—	54	157	78	691	67	
Остальн. учрежд. Pr. des différ. institut	25.826	5.963	6.680	11.583	181	17.383	870	17	3.692	4.973	2.921	15.263	1.535	
<b>Итого. Total .</b>	<b>293.808</b>	<b>53.809</b>	<b>107.635</b>	<b>82.708</b>	<b>2083</b>	<b>246.782</b>	<b>15728</b>	<b>256</b>	<b>51.699</b>	<b>44.455</b>	<b>21.740</b>	<b>167.531</b>	<b>12.451</b>	
Крестьян. надѣльн. Propri. com. des pays.	292.521	38.014	117.692	218593	2230	191.674	25691	243	71.498	107.975	51.059	149.309	32.800	
<b>Всего. En Général.</b>	<b>586.329</b>	<b>91.823</b>	<b>225.327</b>	<b>301301</b>	<b>4313</b>	<b>438.456</b>	<b>41419</b>	<b>499</b>	<b>123197</b>	<b>152.430</b>	<b>72.799</b>	<b>316.840</b>	<b>45.251</b>	
<b>П о у ъ з д а м ъ.</b>														
<b>1. Кам.-Подольск.</b>														
Частныя владѣльч.	20.468	1.619	6.514	6.762	3	18.243	92	2	3.924	2.873	2.311	14.155	194	
Казен. и удѣльные	61	6	—	40	—	26	—	—	15	13	1	18	—	
Остальн. учрежд.	2.315	110	1.173	1.185	—	1.357	8	—	669	434	301	1.210	12	
<b>Итого . . .</b>	<b>22.844</b>	<b>1.735</b>	<b>7.687</b>	<b>7.987</b>	<b>3</b>	<b>19.626</b>	<b>100</b>	<b>2</b>	<b>4.608</b>	<b>3.320</b>	<b>2.613</b>	<b>15.383</b>	<b>206</b>	
Крестьян. надѣльн.	21.612	84	4.981	16.814	—	9.381	—	—	6.266	9.009	3.082	5.642	588	
<b>Всего . . .</b>	<b>44.456</b>	<b>1.819</b>	<b>12.668</b>	<b>24.801</b>	<b>3</b>	<b>29.007</b>	<b>100</b>	<b>2</b>	<b>10.874</b>	<b>12.329</b>	<b>5.695</b>	<b>21.025</b>	<b>794</b>	
<b>2. Балтскій.</b>														
Частныя владѣльч.	30.666	26.984	37.822	10.178	955	31.439	10826	30	16.280	10.444	2.635	17.966	3 033	
Казен. и удѣльные	18	71	—	—	—	—	—	—	7	4	2	16	—	
Остальн. учрежд.	2.521	1.965	1.042	672	113	2.717	677	2	878	1.032	265	1.686	256	
<b>Итого . . .</b>	<b>33.205</b>	<b>29.020</b>	<b>38.864</b>	<b>10.850</b>	<b>1068</b>	<b>34.156</b>	<b>11503</b>	<b>32</b>	<b>17.165</b>	<b>11.480</b>	<b>2.902</b>	<b>19.668</b>	<b>3.289</b>	
Крестьян. надѣльн.	32.668	11.773	25.537	21.436	522	46.476	21695	—	24.096	26.479	5.915	29.340	5.882	
<b>Всего . . .</b>	<b>65.873</b>	<b>40.793</b>	<b>64.424</b>	<b>32.286</b>	<b>1590</b>	<b>80.632</b>	<b>33198</b>	<b>32</b>	<b>41.261</b>	<b>37.959</b>	<b>8.817</b>	<b>49.008</b>	<b>9.171</b>	
<b>3. Брацлавскій.</b>														
Частныя владѣльч.	14.871	1.283	6.561	3.259	66	11.504	429	2	185	2.322	780	8.860	676	
Казен. и удѣльные	1.007	—	5	406	—	365	—	—	—	—	2	4	—	
Остальн. учрежд.	4.211	573	839	839	9	2.577	45	—	33	584	263	2.194	233	
<b>Итого . . .</b>	<b>20.089</b>	<b>1.856</b>	<b>7.405</b>	<b>4.504</b>	<b>75</b>	<b>14.446</b>	<b>474</b>	<b>2</b>	<b>218</b>	<b>2.906</b>	<b>1.045</b>	<b>11.058</b>	<b>909</b>	
Крестьян. надѣльн.	22.526	4.065	11.741	19.526	200	14.304	72	—	306	7.151	4.808	11.640	4.498	
<b>Всего . . .</b>	<b>42.615</b>	<b>5.921</b>	<b>19.146</b>	<b>24.030</b>	<b>275</b>	<b>28.750</b>	<b>546</b>	<b>2</b>	<b>524</b>	<b>10.057</b>	<b>5.853</b>	<b>22.698</b>	<b>5.407</b>	

Etendue (en dessiatines) des cultures:																
Стручковыми раст. Légumineuses *).	Огуречн. раст. Melons etc.	Корнеплодами. Plan. racin. **).	Торговыми и другими растениями. Plantes industrielles et autres.													
			Горохомъ. Pois.	Чечевицею. Lentilles.	Другими. Autres.	Огурцами. Concombres.	Арбузами. Melons d'eau.	Другими. Autres.	Картофелемъ. Pommes de terre.	Свекловицею. Betteraves.	Льномъ. Lin.	Коноплею. Chanvre.	Подсолнечникомъ. Tournesols.	Рапсомъ. Raps.	Сурьбою. Chou-rave.	Табаккомъ. Tabac.
17	18	19	20	21	22	23	24	25	26	27	28	29	30	31	32	33
<b>P o u r t o u t l e g o u v e r n e m e n t .</b>																
8.769	4.055	1.491	17	103	29	2.764	48.740	285	631	813	3.536	2.107	559	12.351	1.238	1.085.431
10	25	16	1	—	—	6	631	—	—	—	24	56	2	—	—	41.083 <sup>1)</sup>
482	864	34	—	5	—	1.017	2.877	10	125	47	—	—	34	396	31	102.809
<b>9.261</b>	<b>4.944</b>	<b>1.541</b>	<b>18</b>	<b>108</b>	<b>29</b>	<b>3.787</b>	<b>25.248</b>	<b>295</b>	<b>756</b>	<b>860</b>	<b>3.560</b>	<b>2.163</b>	<b>595</b>	<b>12.747</b>	<b>1.269</b>	<b>1.229.323</b>
15.164	25.181	1.141	6	4	55	19.878	1.461	232	10.117	182	—	10	264	4	290	1.373.288
<b>24.425</b>	<b>30.125</b>	<b>2.682</b>	<b>24</b>	<b>112</b>	<b>84</b>	<b>23.665</b>	<b>53.709</b>	<b>527</b>	<b>10.873</b>	<b>1.042</b>	<b>3.560</b>	<b>2.173</b>	<b>859</b>	<b>12.751</b>	<b>1.559</b>	<b>2.602.611</b>
<b>P a r d i s t r i c t s .</b>																
554	1.094	472	—	—	—	341	2.248	21	108	—	461	244	1	1.633	283	84.620
—	2	—	—	—	—	1	—	—	—	—	—	—	—	—	—	183
54	203	4	—	—	—	93	7	—	6	—	—	—	—	5	14	9.160
<b>608</b>	<b>1.299</b>	<b>476</b>	<b>—</b>	<b>—</b>	<b>—</b>	<b>435</b>	<b>2.255</b>	<b>21</b>	<b>114</b>	<b>—</b>	<b>461</b>	<b>244</b>	<b>1</b>	<b>1.638</b>	<b>297</b>	<b>93.963</b>
520	3.667	—	—	—	—	2.050	151	—	734	10	—	7	14	—	290	84.902
<b>1.128</b>	<b>4.966</b>	<b>476</b>	<b>—</b>	<b>—</b>	<b>—</b>	<b>2.485</b>	<b>2.406</b>	<b>21</b>	<b>848</b>	<b>10</b>	<b>461</b>	<b>251</b>	<b>15</b>	<b>1.638</b>	<b>587</b>	<b>178.865</b>
70	10	25	16	103	2	370	709	84	185	483	235	186	142	204	270	202.352
—	—	—	—	—	—	—	—	—	—	—	—	—	—	—	—	34.425 <sup>2)</sup>
7	8	4	—	5	—	58	21	—	18	36	—	—	8	4	—	13.995
<b>77</b>	<b>18</b>	<b>29</b>	<b>16</b>	<b>108</b>	<b>2</b>	<b>428</b>	<b>730</b>	<b>84</b>	<b>203</b>	<b>519</b>	<b>235</b>	<b>186</b>	<b>150</b>	<b>208</b>	<b>270</b>	<b>250.772</b>
184	54	250	—	—	35	4.199	9	13	1.906	44	—	—	25	—	—	258.561
<b>261</b>	<b>72</b>	<b>279</b>	<b>16</b>	<b>108</b>	<b>37</b>	<b>4.627</b>	<b>739</b>	<b>97</b>	<b>2.109</b>	<b>563</b>	<b>235</b>	<b>186</b>	<b>175</b>	<b>208</b>	<b>270</b>	<b>509.333</b>
370	355	12	1	—	8	211	7.479	5	17	31	137	118	—	1.163	126	60.831
—	1	—	1	—	—	—	—	—	—	—	—	—	—	—	—	1.791
38	64	4	—	—	—	211	2.289	5	12	3	—	—	—	262	16	15.304
<b>408</b>	<b>420</b>	<b>16</b>	<b>2</b>	<b>—</b>	<b>8</b>	<b>422</b>	<b>9.768</b>	<b>10</b>	<b>29</b>	<b>34</b>	<b>137</b>	<b>118</b>	<b>—</b>	<b>1.425</b>	<b>142</b>	<b>77.926</b>
1.675	3.087	—	—	—	—	888	2	1	1.066	—	—	—	—	—	—	107.556
<b>2.083</b>	<b>3.507</b>	<b>16</b>	<b>2</b>	<b>—</b>	<b>8</b>	<b>1.310</b>	<b>9.770</b>	<b>11</b>	<b>1.095</b>	<b>34</b>	<b>137</b>	<b>118</b>	<b>—</b>	<b>1.425</b>	<b>142</b>	<b>185.482</b>

\*) Plantes à cosse.  
\*\*) Rhizocarpiennes.  
1) Не распределены: 34.457 десятины казенной и удѣльной земли. 2) 34.307 дес. удѣльной земли.





Категорія владѣній. Catégories des propriétés.	Пахатной земли находилось (десятина) подъ:													
	Паромъ. Jachères.	Сѣнокосомъ. Prairies fauchées.	Залежью, подеками и пр. Griches, primeurs etc.	Зерновыми хлѣбамъ: Céréales.										Просомъ. Millet.
				Озимю рожью. Seigle d'hiver.	Яровой рожью. Seigle d'été.	Озимю пшеницею. Froment d'hiver.	Яровой пшеницею. Froment d'été.	Полбою. Epeautre.	Кукурузою. Mais.	Ячменемъ. Orge.	Гречихою. Sarrasin.	Овсомъ. Avoine.		
1	2	3	4	5	6	7	8	9	10	11	12	13	14	
<b>8. Могилевскій.</b>														
Частныя владѣльч.	19.596	1.207	7.824	4.008	26	20.391	388	50	3.320	2.608	1.207	12.375	405	
Казен. и удѣльные	—	—	—	—	—	—	—	—	—	—	—	—	—	—
Остальн. учрежд.	2.678	276	670	1.209	11	1.720	53	7	368	499	286	1.260	248	
Итого . . .	22.274	1.483	8.494	5.217	37	22.111	441	57	3.688	3.107	1.493	13.635	653	
Крестьян. надѣльн.	16.730	615	13.163	14.346	4	14.165	10	2	5.903	5.427	2.183	9.567	1.180	
Всего . . .	39.004	2.098	21.657	19.563	41	36.276	451	59	9.591	8.534	3.676	23.202	1.833	
<b>9. Ольгопольскій.</b>														
Частныя владѣльч.	26.322	5.057	10.355	4.255	2	24.256	605	75	11.211	2.240	609	10.493	241	
Казен. и удѣльные	840	3	—	24	—	630	44	—	28	29	8	358	4	
Остальн. учрежд.	949	314	762	666	—	1.729	32	—	807	261	117	802	61	
Итого . . .	28.111	5.374	11.117	4.945	2	26.615	681	75	12.046	2.530	734	11.653	306	
Крестьян. надѣльн.	21.539	1.176	17.518	11.380	86	26.770	891	56	16.487	9.130	3.279	10.921	2.974	
Всего . . .	49.650	6.550	28.635	16.325	88	53.385	1.572	131	28.533	11.660	4.013	22.574	3.280	
<b>10. Проскуровскій.</b>														
Частныя владѣльч.	25.531	1.447	3.494	7.251	358	19.071	720	8	129	3.621	2.823	16.449	396	
Казен. и удѣльные	—	—	—	—	—	—	—	—	—	—	—	—	—	
Остальн. учрежд.	1.480	400	499	680	11	889	6	1	5	331	250	892	20	
Итого . . .	27.011	1.847	3.993	7.931	369	19.960	726	9	134	3.952	3.073	17.341	416	
Крестьян. надѣльн.	23.757	3.806	8.789	19.584	—	10.600	—	—	29	8.209	6.509	12.474	733	
Всего . . .	50.768	5.653	12.782	27.515	369	30.560	726	9	163	12.161	9.582	29.815	1.149	
<b>11. Новоушицкій.</b>														
Частныя владѣльч.	17.717	1.103	5.408	5.918	33	15.510	62	10	3.099	3.057	1.478	11.298	133	
Казен. и удѣльные	26	—	—	24	—	—	—	—	—	31	2	73	—	
Остальн. учрежд.	1.743	247	451	1.547	—	891	—	—	355	397	178	1.227	28	
Итого . . .	19.486	1.350	5.859	7.489	33	16.401	62	10	3.454	3.485	1.658	12.598	161	
Крестьян. надѣльн.	17.754	280	8.746	18.822	—	8.264	—	—	4.291	9.859	2.662	8.248	603	
Всего . . .	37.240	1.630	14.605	26.311	33	24.665	62	10	7.745	13.344	4.320	20.846	764	
<b>12. Ямпольскій.</b>														
Частныя владѣльч.	27.120	1.653	6.410	4.590	38	27.229	544	15	6.120	3.020	1.282	13.782	340	
Казен. и удѣльные	—	—	—	—	—	—	—	—	—	—	—	—	—	
Остальн. учрежд.	1.609	144	242	353	2	1.436	2	—	448	281	104	964	39	
Итого . . .	28.729	1.797	6.652	4.943	40	28.665	546	15	6.568	3.301	1.386	14.746	379	
Крестьян. надѣльн.	39.367	2.311	203	16.949	270	22.704	365	5	12.721	9.891	2.412	12.224	1.424	
Всего . . .	68.096	4.108	6.855	21.892	310	51.369	911	20	19.289	13.192	3.798	26.970	1.803	

Etendue (en dessiatines) des cultures:																	
Стручковыми раст. Légumineuses.			Огуречи. раст. Melons etc.			Корнеплодами. Plantes racines.		Торговыми и другими растеніями. Plantes industrielles et autres.									
Горохомъ. Pois.	Чечевицею. Lentilles.	Другими. Autres.	Огурцами. Concombres.	Арбузами. Melons d'eau.	Другими. Autres.	Картофелемъ. Pommes de terre.	Свекловицею. Betteraves.	Льномъ. Lin.	Коноплею. Chanvre.	Подсолнечникомъ. Tournesols.	Рапсомъ. Raps.	Сурьбою. Chou-rave.	Табаккомъ. Tabac.	Кормов. травами. Plantes fourragères.	Остальн. растеніями. Autres.	Всего пахатной земли. Total des terres labourables.	
17	18	19	20	21	22	23	24	25	26	27	28	29	30	31	32	33	
1.534	370	90	—	—	—	41	3.349	15	61	1	107	148	32	1.297	41	80.491	
—	—	—	—	—	—	—	—	—	—	—	—	—	—	—	—	—	
19	129	2	—	—	—	71	182	—	1	—	—	—	6	84	—	9.779	
1.553	499	92	—	—	—	112	3.531	15	62	1	107	148	38	1.381	41	90.270	
1.076	2.252	1	—	—	—	1.413	54	—	379	19	—	3	153	—	—	88.645	
2.629	2.751	93	—	—	—	1.525	3.585	15	441	20	107	151	191	1.381	41	178.915	
122	50	171	—	—	3	467	7.298	79	9	154	181	59	90	788	13	105.205	
5	1	16	—	—	—	—	535	—	—	—	—	44	2	—	—	2.571	
3	9	10	—	—	—	399	66	—	3	8	—	—	2	4	—	7.004	
130	60	197	—	—	3	866	7.899	79	12	162	181	103	94	792	13	114.780	
794	401	825	—	—	—	3.522	569	6	620	24	—	—	15	—	—	128.983	
924	461	1.022	—	—	3	4.388	8.468	85	632	186	181	103	109	792	13	243.763	
760	204	311	—	—	—	360	1.747	7	57	—	625	173	—	738	20	86.300	
—	—	—	—	—	—	—	—	—	—	—	—	—	—	—	—	—	
29	35	1	—	—	—	23	2	—	6	—	—	—	—	—	—	5.561	
789	239	312	—	—	—	383	1.749	7	63	—	625	173	—	738	21	91.861	
1.266	1.112	—	—	—	—	1.617	42	46	875	—	—	—	12	—	—	99.460	
2.055	1.351	312	—	—	—	2.000	1.791	53	938	—	625	173	12	738	21	191.321	
670	479	149	—	—	—	162	1.585	1	31	—	104	232	106	1.148	—	69.493	
—	11	—	—	—	—	—	—	—	—	—	—	—	—	—	—	167	
33	198	—	—	—	—	49	48	—	10	—	—	—	11	1	—	7.414	
703	688	149	—	—	—	211	1.633	1	41	—	104	232	117	1.149	—	77.074	
820	4.255	—	—	—	—	1.503	—	7	57	—	—	—	37	—	—	86.208	
1.523	4.943	149	—	—	—	1.714	1.633	8	98	—	104	232	154	1.149	—	163.282	
864	380	54	—	—	3	162	8.647	2	21	6	951	382	6	3.126	219	106.963	
—	—	—	—	—	—	—	—	—	—	—	—	—	—	—	—	—	
20	34	—	—	—	—	20	40	—	3	—	—	—	1	34	—	5.776	
884	414	54	—	—	3	182	8.687	2	24	6	951	382	7	3.160	219	112.739	
1155	3.771	48	6	4	3	2.107	129	23	1.092	63	—	—	1	—	—	129.245	
2.039	4.185	102	6	4	3	2.289	8.816	25	1.116	69	951	382	8	3.160	219	241.984	





