

Желѣзная дорога

КВ

М. 33



М 33
86

ХАРЬКОВЪ-ХЕРСОНЪ.

4 карты

КАРТЫ.

4/1874-0



2007334163

М 38
86

КАРТА № 1

районовъ влияния станцій существующихъ
жельзныхъ дорогъ, соседнихъ съ проекти-
руемой линіей
ХАРЬКОВЪ-ХЕРСОНЬ.

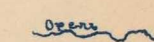







Измѣритель.

Въ дюймѣ 20 верстѣ.

0 10 20 30 40 верстѣ



ОБЪЯСНЕНИЕ ЗНАКОВЪ:

-  Рѣки.
-  Границы губерніи.
-  „ „ уѣздовъ.
-  Существующія жельзныя дороги со станціями.
-  Губернскіе города.
-  Уѣздные и заштатные города.
-  Прочія поселенія.
-  Граница районовъ влияния отдѣлн. жельзно-дорожныхъ станцій и пристаней.

ГОСУДАРСТВЕННАЯ
БИБЛИОТЕКА
С. С. С. Р.
ИЗДАНИЕ
С. П. Б. 1918

1

M. 33
86

М 53
86

КАРТА № 2

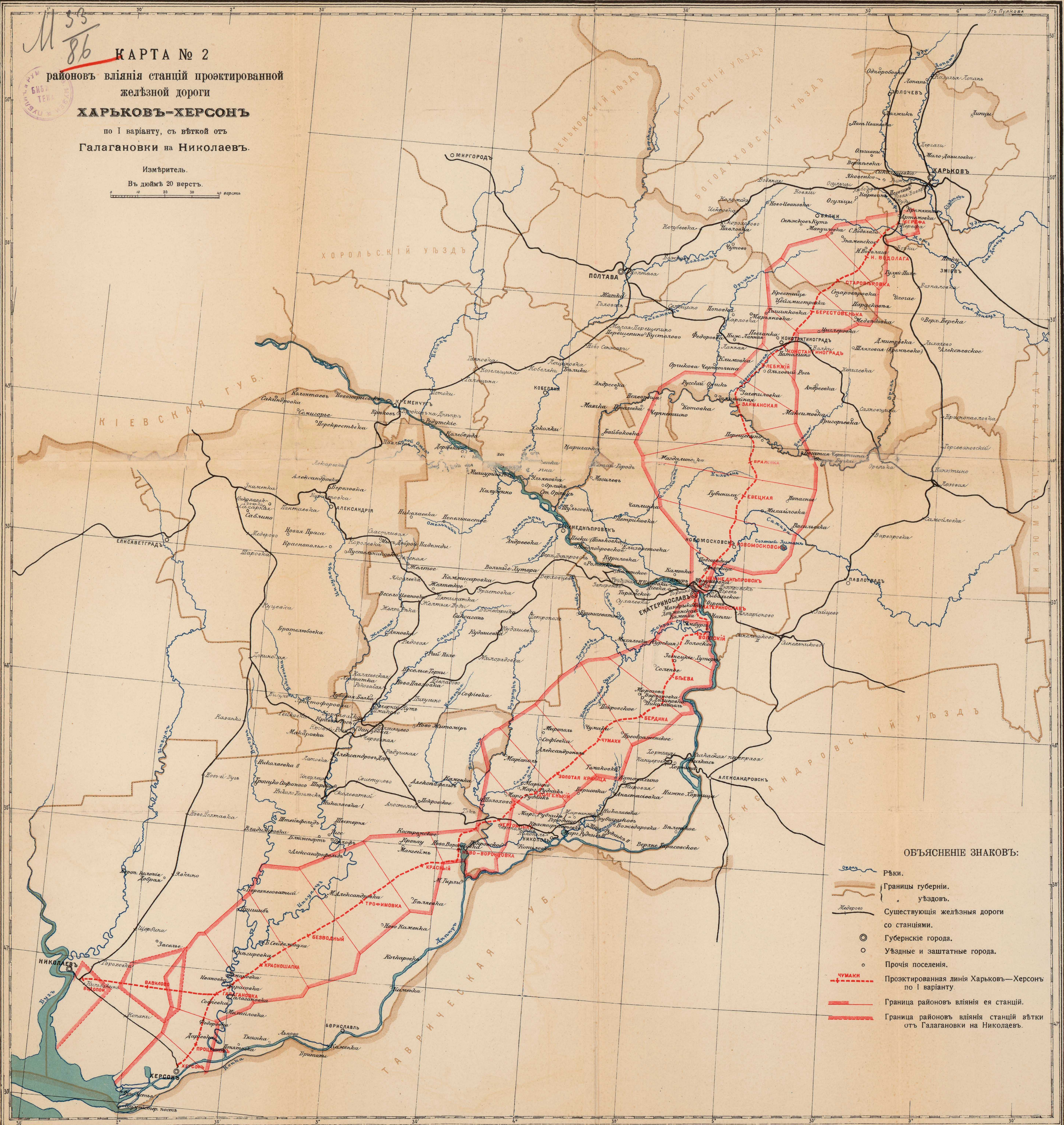

районовъ вліянія станцій проектированной
желѣзной дороги

ХАРЬКОВЪ-ХЕРСОНЪ

по I варианту, съ вѣткой отъ
Галагановки на Николаевъ.

Измѣритель.

Въ дюймѣ 20 верстъ.



ОБЪЯСНЕНІЕ ЗНАКОВЪ:

- Рѣки.
- Границы губерній, уѣздовъ.
- Существующія желѣзныя дороги со станціями.
- Губернскіе города.
- Уѣздные и заштатные города.
- Прочія поселенія.
- Проектированная линия Харьковъ—Херсонъ по I варианту.
- Граница районовъ вліянія ея станцій.
- Граница районовъ вліянія станцій вѣтки отъ Галагановки на Николаевъ.

ГОСУДАРСТВЕННАЯ
БИБЛИОТЕКА
СССР
ИЗДАНИЕ
В. И. Ленин

2

M ³³/₈₆

М 33
86


КАРТА № 3

районовъ влияния станцій проектированной желѣзной дороги ХАРЬКОВЪ-ХЕРСОНЪ

по II, III и IV вариантамъ.

Измѣритель.

Въ дюймѣ 20 верстѣ.



ОБЪЯСНЕНИЕ ЗНАКОВЪ:

- Рѣки.
- Границы губернии.
- уѣздовъ.
- Существующія желѣзныя дороги со станціями.
- Губернскіе города.
- Уѣздные и заштатные города.
- Прочія поселенія.
- Проектированн. линия по II варианту.
- Проектированн. линия по III варианту.
- Проектированн. линия по IV варианту.
- Граница районовъ влияния станцій II варианта.
- Граница районовъ » » III варианта.
- » » » IV варианта.
- Граница влияния станцій вѣтки отъ Снигиревки на Николаевъ.

ГОСУДАРСТВЕННАЯ
БИБЛИОТЕКА
СССР
ИМЕНА
В. И. ЛЕНИНА

3

M 33
86

СХЕМА

кратчайших направлений
для движения транзитных грузов
до Херсона
по переломам линии
МЕРЕФА-ЧЕРТОМЛЫКЪ-ХЕРСОНЪ.
Составил М. Зеленский.



ЗНАЧЕНИЕ КРАСОКЪ

- линия Мерфа-Оскеровка-Херсонъ.
- Движение по перелому:
- Мерфа-Херсонъ.
- Константиноградъ-Херсонъ.
- Кіевскій-Херсонъ.
- Оскеровка-Херсонъ.

ПОСЛАТНИЦА
С С С Р
1933

M $\frac{33}{86}$

4

3



2007334163