

Հարգելի՛ ընթերցող,

Արցախի Երիտասարդ Գիտնականների և Մասնագետների Միավորման (ԱԵԳՄՄ) նախագիծ հանդիսացող **Արցախի Էլեկտրոնային Գրադարանի** կայքում տեղադրվում են Արցախի վերաբերյալ գիտավերլուծական, ճանաչողական և գեղարվեստական նյութեր՝ հայերեն, ռուսերեն և անգլերեն լեզուներով: Նյութերը կարող եք ներբեռնել ԱՆՎՃԱՐ:

Էլեկտրոնային գրադարանի նյութերն այլ կայքերում տեղադրելու համար պետք է ստանալ ԱԵԳՄՄ-ի թույլտվությունը և նշել անհրաժեշտ տվյալները:

Շնորհակալություն ենք հայտնում բոլոր հեղինակներին և հրատարակիչներին՝ աշխատանքների էլեկտրոնային տարբերակները կայքում տեղադրելու թույլտվության համար:



Уважаемый читатель!

На сайте *Электронной библиотеки Арцаха*, являющейся проектом **Объединения Молодых Учёных и Специалистов Арцаха (ОМУСА)**, размещаются научно-аналитические, познавательные и художественные материалы об Арцахе на армянском, русском и английском языках. Материалы можете скачать БЕСПЛАТНО.

Для того, чтобы размещать любой материал Электронной библиотеки на другом сайте, вы должны сначала получить разрешение ОМУСА и указать необходимые данные.

Мы благодарим всех авторов и издателей за разрешение размещать электронные версии своих работ на этом сайте.

Dear reader,

The Union of Young Scientists and Specialists of Artsakh (UYSSA) presents its project - *Artsakh E-Library* website, where you can find and download for FREE scientific and research, cognitive and literary materials on Artsakh in Armenian, Russian and English languages.

If re-using any material from our site you have first to get the UYSSA approval and specify the required data.

We thank all the authors and publishers for giving permission to place the electronic versions of their works on this website.

Մեր տվյալները – Наши контакты - Our contacts

Site: <http://artsakhib.am/>


E-mail: info@artsakhib.am

Facebook: <https://www.facebook.com/www.artsakhib.am/>

ВКонтакте: <https://vk.com/artsakhiblibrary>

Twitter: <https://twitter.com/ArtsakhELibrary>

ՍԼԱԿԱ ՍԱՐԳՍՅԱՆ



ԽԱԶԵՆԻ

ԱՏՐՈՅՆԵՐԸ

ԼՂՀ ՄՇԱԿՈՒՅԹԻ,
ԵՐԻՏԱՍԱՐԴՈՒԹՅԱՆ ՀԱՐՑԵՐԻ
ԵՎ ՄՊՈՐՏԻ ՆԱԽԱՐԱՐՈՒԹՅՈՒՆ

ՍԼԱԿԱ ՍԱՐԳՍՅԱՆ

ԽԱՉԵՆԻ
աճրոցները

ՍՏԵՓԱՆԱԿԵՐՏ
2002

ՀՏԴ 941 (479.25)
ԳՄԴ 63.3 (23)
Ա 258

ՏՊԱԳՐՎՈՒՄ Է
ՊԱՏՄԱԿԱՆ ՄԻՋԱԿԱՅՐԻ ՊԱՅՊԱՆՈՒԹՅԱՆ
ԱՐՑԱԽԻ ՏԱՐԱԾՔԱՅԻՆ ԾԱՌԱՅՈՒԹՅԱՆ
ԳԻՏԱԿԱՆ ԽՈՐՀՐԴԻ ՈՐՈՇՄԱՄԲ

Մասնագիտական խմբագիր՝

ՍՈՒՐԵՆ ՍԱՂՈՒՄՅԱՆ

Աշխատությունը տպագրության է երաշխավորել

ՍՈՒՐԵՆ ԵՐԵՄՅԱՆԸ

Ա 258 Սլավա Սարգսյան.
Խաչենի ամրոցները.- Երեւան. «Նոյյան տապան»
2002թ. 162 էջ:

Մատենագիտական աղբյուրների, արխիվային վավերագրերի, վիճակագիր արձանագրությունների եւ պատմական հուշարձանների ուսումնասիրությանը ներկայացվում է Պատմական Հայաստանի Արցախ երկրամասի խաչեն գավառի հիմնական ամրոցների պատմությունը, արցախցիների հերոսական պայքարը օտար նվաճողների դեմ, ի հայտ է բերվում տակավին չուսումնասիրված հուշարձաններ:

Գիրքը նախատեսվում է Արցախի պատմությանը ու մշակույթով հետաքրքրվող մասնագետների, ընթերցող լայն շրջանների համար:

0503020913
Ա 2002
802(01)-2002

ԳՄԴ 63.3 (23)

ISBN 99930-51-40-3

© Ա.Սարգսյան
© Նոյյան տապան

Առաջաբան

Ամրոցները կառուցել են երկրագործ-նսակյաց ժողովուրդները՝ Պաշտպանական ընչափազ թեմաների հարձակումներից: Վաչկասունը դրանց կարիքը չի ունեցել: Մի երկրի, որին վիճակված էր սեւականորեն Պաշտպանական ներխուժումներից, ստիպված էր ամեն ֆայլափոխի ամրոցներ կառուցել, որոնք սեղաբաշխվում էին ոչ միայն սահմանագծերում, այլև խորքերում՝ փակելով ու ամրացնելով կենտրոնական ռազմավարական հանգույցները, բնակավայրեր սանող ուղիները:

Հայաստանի Արցախ երկրամասում կան բազմաթիվ ամրոցներ, որոնք գրեթե չեն ուսումնասիրվել, մինչդեռ վաղ եւ միջնադարյան ժամանակներում դրանք կարելու էր եւ խաղացել Արցախի Պաշտպանական մեջ՝ զորավիճ կանգնել հերոսական ժողովրդի ազատությանն ու գոյատևությանը: Հարյուրամյակներ ի վեր փոխվել են ամրոցների ձևերը՝ հարմարեցվելով սլավ ժամանակաշրջանի ռազմավարությանն ու Պաշտպանական Պաշտպանության Պաշտպանության:

Արցախի խաչեն գավառը, որ նաեւ Մեծառանգ անուն էր կրում, ընդգրկում էր խաչենագետի միջին եւ վերին ավազանները, Կարկառ գետից մինչեւ Թարթառ, Ղարաբաղյան լեռնաշղթայից մինչեւ արեւելյան նախալեռնային սարածոները: Գավառի վարչական կենտրոնը զբաղեցնում էր ներկայիս խաչեն եւ Քոլասակ գետերի միջնամասը՝ շրջափակված մի շարք ամրոցներով, որոնց թվում՝ նշանավոր խաչեն ամրոցը (այժմ՝ Կաչաղակաբերդ), որից էլ անվանակոչվել է գավառը: Այստեղ է գտնվում նաեւ գավառի հնագույն հոգեւոր կենտրոնը՝ Մեծառանգի վանքը, որն ավելի ուշ՝ XV դարում հայտնի էր Գեւամիջո անվամբ, իսկ գավառը՝ խաչենաձոր:

XVII դարից հետո, նշանակալի մեծ մասը մտնում էր խաչենի մելիքության կազմի մեջ, որը ձգվում էր նույն Կարկառ գետից մինչեւ խաչենագետ, Քառասուն կույս եւ Միխթուկյան լեռներից մինչեւ ներկայիս Աղդամի շրջան՝ ներառյալ Բայաթի անառը:

Գրվում առաջին անգամ մանրամասն ներկայացվում են խաչենագետի հովիտ (բուն խաչեն գավառի) հիմնական Պաշտպանական կառուցվածքները (Շիկաբաղ, Կաչաղակաբերդ, Խոխամաբերդ եւ այլն), ինչպես նաեւ՝ Մեծկուղն գավառի նշանավոր Զրաբերդ ամրոցը, մեծ սեղ է հասկացվում Պաշտպանական հուշարձանների ու վիճակական արձանագրություններին:

Կարծիք*

Սլավա Սարգսյանի «Շիկաֆար ամրոցն ու Երզնկայի հուշարձանները» աշխատության մասին

Հրատարակության համար ներկայացված աշխատությունը նվիրված է իսախեն գավառի Պաշտամական կառույցներից մեկի՝ Շիկաֆար բերդին եւ նրա Երզնկայի հուշարձաններին: Ֆեոդալական Հայաստանի Պետականության վերջին մնացորդների՝ Ղարաբաղի մելիխությունների հուշարձանների ամեն մի ուսումնասիրություն ունի կարելու նշանակություն հայ ժողովրդի բազմադարյան Պաշտությունը ճիշտ հասկանալու համար:

Աշխատության հեղինակը ցույց է տալիս Շիկաֆար-Քարազուխ վայրի եւ նրա Երզնկայի հուշարձանները, վեր հանելով նրանց նշանակությունը իբրեւ Պաշտամական կառույցների՝ բազմաթիվ թեմաների դեմ Պայքարելու համար, միեւնույն ժամանակ, սրան միջնադարյան հայկական մշակույթին բնորոշ տասկերը ներկայացնող կոթողներ են: Հեղինակը մեծ սիրով մեկ առ մեկ ցույց է տալիս ընթերցողին այս ոչ հեռու անցյալի հնությունները, եւ առաջին անգամ է, որ հայագիտական գրականության մեջ ցույց է տրվում Շիկաֆարի համալիրը եւ, անուշտ, արժանի է հրատարակման՝ հետաքրքրողներին ու լայն ընթերցողներին ցույց տալու համար նրանց գիտական նշանակությունը:

Սակայն, անհրաժեշտ է նորից ստուգել ներկայացվող վիճակագրականագրությունները եւ նրանց նկարները բերել հնարավորության սահմաններում:


Այս հետաքրքիր աշխատությունը ես առաջարկում եմ հրատարակել Հայաստանի հայագիտական Պարբերականներից մեկում:

ՀՀ ԳԱ Ակադեմիկոս Ս.Երեմյան

* Ակադեմիկոս Ս.Երեմյանը ժամանակին իր դրական կարծիքն է արտահայտել նաեւ «Կաջաղակաբերդ», «Խոխանաբերդ», «Ջրաբերդ» եւ «Ասկերանի բերդը» ուսումնասիրությունների մասին, որոնք մեծ են սույն աշխատության մեջ՝ որոշ վերալրացումներով (խմբ.):

Շիկաֆար ամրոցն ու Երզնկայի հուշարձանները

Արցախ նահանգի լեռնային սարածի Մեծառանգ (Խաչեն) գավառը հարուստ է բազմաթիվ ու սարատեսակ հուշարձաններով, որոնք այդ երկրամասի ժողովրդի ստեղծագործ մտքի ու երկարամյա գործունեության նյութական վկայագրերն են: Դրանց շարքում ուրույն տեղ է զբաղում ցայսօր գիտությանը փչ հայտնի Շիկաֆար՝ ամրոցը, որը զսնվում է Կարկառ եւ իսախեն գետերի միջեւ, Քարազուխ լիված գյուղի սարածում:



Ամրոցի մասին Պաշտամական աղբյուրները միայն կցկուտ տեղեկություններ են հաղորդում:

Վկայակոչելով Քարազուխի հարավ – արեւմտյան եզրի գերեզմանասան մի արձանագրությունը, Մ. Քարխուսարյանը տալիս է ամրոցի հիմնադրման եւ Պաշտամականության հետ կապված որոշ մանրամասներ: Նա գրում է. «Բերդն շատ հին է եւ, ինչպես կարծում ենք, շինված է հայոց թագավորներից եւ յեսոյ ենթարկված Աղուանից

1 Ս.Մալխասյանը անվանումը մեկնաբանում է որպես մեծաղակերտ օբյեկտներից, կամրագույն, կարծ, անհալ եւ գեղեցիկ կանոնավոր բյուրեղներով փար (Ս.Մալխասյան, Հայերեն բացատրական բառարան հաս.3, Երեւան, 1944, էջ 516): Շիկաֆարը Քարազուխ գյուղի նախկին անվանումն է (տես Հայերեն ծեռագրերի հիշատակարաններ, ԺԳ, 1984, էջ 905):

ի լիցիանություն: Որովհետև ակնհայտ է Քարազլիսի հին հանգստարանի արձանագրությունից՝ Հասան Մեծն բերդս տուած է Սմբատ անուն ոմն ի լիցիանագնի իբր հայրենիք եւ գերեզմանատուն»²:

Շիկաբարին անդրադարձած մի այլ տեղագրող՝ Ս.Ջալալյանցը, ամրոցին Չալաղանա անունն է տալիս՝ կառուցած Չալաղան հարյուրապետ ի լիցիանի անվան հետ, որը մեծ ներդրում ուներ ամրոցի դաժաժանությունը կազմակերպելու գործում³: Չալաղանը, որի ամրոցը Ջրաբերդն էր⁴, XVII-XVIII դարերում բուրբերի եւ ֆրդերի դեմ մեծ հաղթություններ տարած ժողովրդի ստորին ծախքից ծնված, նրա գործունեությունն ու ոգին արտահայտող հերոսներից էր: Լեոն նրան դասկերում է կարճ հասակով, շինականի դարձ հագուստով, կարճլիկ թուխ միրուհով, փայլուն, խոճոք աչքերով, որովհետև թեմանիների սարսափ⁵:

Շիկաբարի մասին տեղեկություններ են դառնում նաեւ ասորական ժամանակագրության մեջ, որտեղ այն դիտված է որպես Սահակի բերդ. «... եւ Սահակ ի լիցիանն հայկազուն ըմբռնեաց զՍահակի եւ կրեաց զգլուխ նորա, եւ չոգավ Սահակ եւ կոտորեաց զբազունս ի Տաճկաց, եւ Քուրսանն դասեալ էին զբերդն Սահակայ»⁶...»: Ի դեպ, ամրոցի դասնական անցյալի հերոսական այս դրվագն է ներկայացնում Մովսես Կաղանկատվացին, գրելով. «Իսկ ի լուս ՄՅ (821) թուրք հայոց ելին զաղտաբար ի Պարսաւայ արք ընտիրք ի Տաճկաց եւ յաւարի առին զԱմարաս զավառ եւ գերի առեալ իբրեւ ոգիս հազարս, եւ ի Մեծիրանց սահմանի ամրացեալք ի տեղոջն, որ կոչի Շիկաբար: Յայնժամ արի եւ շեղատեսակն Սահլի Սմբատեան եռանգահիկ տեր ֆաջազոր եղբարք իւրով եւ զօրօքն իւրեանց ի լուսանալ առաւօտուն ի վերայ յարձակեալ առ հասարակ դիաթաւալ զնոսա ցիր ու ցան կացուցանէին, եւ որպէս յառիժու ժամեաց զգերեալսն ի բաց կորգեին»⁷: Նույն դեպքերն է մանրամասնել նաեւ Բար Յեքայուսը:

Իսկ ովքե՞ր էին այս հարձակվողները, որ հայտնվեցին Շիկաբար

2 Մ.Բարխուստեանց, Արցախ, Բագու, 1895, էջ 424: Բացի այդ, Շիկաբարը իբրեւ ամրոց կարճառոտ հիշատակված է Բ.Ուլուբաբյանի (Խաչենի ի լիցիանությունը X-XVI դարերում, Երևան, 1975, էջ 71) եւ Շ.Սկրչյանի (Լեռնային Ղարաբաղի դասնական արտահայտչական հուշարձանները, Երևան, 1980, էջ 138-139) աշխատություններում:

3 Ս.Ջալալեանց, Ճանապարհորդություն, Բ, Տփլիսի, 1858, էջ 344:

4 Լեո, Հայ հերոսներ, Ջրաբերդ, մեխիներ եւ նրանց ֆաջերը, Երևան, 1920, էջ 20-21:

5 Լեո, Վերջին վերերը, առաջին մաս, Թիֆլիս, 1891, էջ 107-150: Տե՛ս նաեւ Բաֆֆի, Երկերի ժողովածու, հատ. 10, համապի մեխիությունները, էջ 214:

6 Մ.Ասուրի, Ժամանակագրություն, Երուսաղեմ, 1871, էջ 365: Տե՛ս նաեւ Գր.Աճառյան, Հայոց անձնանունների բառարան, Գ, էջ 375:

7 Մ.Կաղանկատվացի, Պատմություն Աղուանից աշխարհի, Երևան, 1983, էջ 326

ամրոցում: Մ.Կաղանկատվացին նրանց «արք ընտիրք ի Տաճկաց» է անվանում, որոնք սակայն արաբներ չէին: Բար Յեքայուսը գրում է. «Այս ասեմ Քուրսանի ժողովուրդը, որոնք մուսլիմաններ էին, աղտամբեցան արաբներուն դեմ, որովհետև իրենց տեղացած էր թագավոր մը... ակնկալուած Սահլի: Այս մարդը իր երեսին ֆոլ մը զգած՝ զայն ծածկելով, ինքզինքը կը կոչէր Քրիստոս եւ Սուրբ Հոգի: Մարդոց բազմություն մը հաւաքուեցան իր շուրջ, եւ ան բանակասեղ մը ամրացուց Քարսեվայի երկրին լեռներուն մեջ: Եւ նույնիսկ Մամուն (արաբների խալիֆը-Ս.Ս.) կը դողար իրմէ. եւ ան դրկեց Հասան, բանակին հրամանատարը, անոր դեմ, եւ Հասան կալանաւորեց Տուր-Աբդիին մէջ, մինչ ան Կարսամիին վանքը կը կողոպտէր: Եւ Քուրսանայանները կոտորուեցան, եւ Սահլին փախաւ Իսաակ Բար-Ահուսի, Հայուն երկիրը: Եւ Իսաակ բռնեց զայն եւ գլուխը կտրեց»⁸:

Այս դեպքերից հետո ֆուրսանցիները հավաքվում են Իսահակի (Սահլի) ամրոցի մոտ, ձգտելով ներս խուժել: Այդ նկատելով, Իսահակի կնոջ վանական եղբայրը առնում է նիզակը, ամրոցի դարստից նետվում ցած եւ նիզակահար սղանում ֆուրսանցիների առաջնորդին: Արժանապատիվ, Սահլը հասնում է իր ֆաջ զինվորներով, կոտորում հարձակվողների մեծ մասը, իսկ մյուսները, խրվելով ձյան մեջ, ոչնչանում են: Շատ ֆէրը, որոնց հաջողվեց ազատվել, իրենց առաջնորդ ընտրեցին Հարուն անունով մեկին: Մրա մահից հետո ասպարեզ եկավ Բաբելը՝ իբրեւ Սահլի (փրկիչ), որը սկսեց գլխավորել աղանդավորներին:

Այսպիսով, այս տաճիկ-ֆուրսանցիները այն ասպարեզ աղանդավորներն են, որոնց մասին հիշատակում են IX դարի դասնական աղբյուրները:

Մրա նաեւ, որ Ամարասի զավառը ասպարեզելուց հետո, ավարով եւ հազարին մոտ գերիներով գալիս, դաժարում են Շիկաբար ամրոցը, որտեղ նրանց դիմադրվում են Սահլի ֆաջազոր եղբայրները իրենց զորքերով, որոնք հարձակվում են դաժարողների վրա, ոչնչացնում կամ փախցնում նրանց, իսկ գերիներին ազատ արձակում:

Շիկաբարը Սահլ Սմբատյան Առանգահիկ ի լիցիանի ամրոցն էր: Որպէս հայրենամարտի անձնավորություն, նա բազմիցս մարտնչել է ոչ միայն արաբների, դարսիկների, այլեւ նշված աղանդավորների դեմ, որոնց IX դարի 20-ական թվականներին գլխավորում էր Հայաստանի համար դասուհաս դարձած ավարառու Բաբելը: Վերջինս, կռվելով արաբների եւ, միաժամանակ, հայ ազնվականների դեմ, հայկական զավառներում հաստատվելու հավակնություններ էր հանդես բերում՝ արի մասնելով խաղաղ

8 Յ.Քիրիսեան, Բաբակ եւ Սահլ իմոն Սմբատ, «Բազմավեպ», Վեներիկ, 1958, մարտ-մայիս, էջ 72-73:

բնակչությանը: 837թ. Սահլ Սմբասյանը բռնում է իր իշխանության սահմաններում (Շիկաֆար ամրոցի մոտ– Ս.Ս.) հայտնված Բաբելին եւ հանձնում արաբների ձեռքը: Այդ մասին եւ ընդհանրապես ամրոցի հետ կապված ուժագրավ սեղեկություններ են հաղորդում հասկապես արաբական աղբյուրները⁹:

IXդ. վերջերի եւ Xդ. սկզբների հեղինակ Ալ–Կուփին գրում է, որ «երբ Բաբելը Տեսավ, որ ինքն այլեւս ուժ չունի կռվելու (Ափոփնի դեմ Պասերազմում– Ս.Ս.), դուրս եկավ իր ֆաղափից (Ալ–Բազզից՝ Արափսի ափամերձ աջափնյա օջառում–Ս.Ս.) եւ իր 20 մարդկանց հետ հասավ մի ֆաղափ, որ կոչվում է Կազաջ (վերջինս ըստ Յակուսի՝ հ. VII, էջ 255, բերդանուն է– Ս.Ս.): Քաղափի կառավարիչն էր Սահլ իբն Սոււմբասը... եւ Սահլը նրան բերում է իր ամրոցը»¹⁰:


Այստեղ հիշատակվող «Կազաջ»–ը, որ այլ նյութերում ներկայանում է առավել հայեցի՝ «Կասից» ձեռով, «Շիկաֆար»–ի հնագույն անվանումն է, որն իր նախնական Տեսուկ Պահադանվել է արաբների մոտ: Այն, ինչպես ցույց են տալիս սեղանունների խորագրին ուսումնասիրությունները, իրականում չի հակասում «Եկ» («Շիկաֆար») անվանը¹¹:

Հայ ժողովրդի ղեկավարության անկումից առաջ եւ հետո, երբ Հայկական լեռնաշխարհը դարձավ օտար նվաճողների աստիճանայինների աստիճան, Շիկաֆարը կարելու ռազմավարական կետ էր Կարկառ եւ Խաչեն գետերի միջեւ: Սկսած արաբներից, ամրոցի ղեկավարները բազմիցս մարտնչել են այլեւայլ նվաճողների դեմ՝

- 9 Ибн ал-Асир, Тарих-ал-Камиль, Баку, 1940, էջ 55-56, Ахмад Ибн Асам ал-Куфи, Книга завоеваний, Баку, 1981, էջ 70-77 եւ այլն:
- 10 Ахмад Ибн Асам ал-Куфи, էջ 71: Արաբական մեկ այլ լուսնային հաղորդած սեղեկության համաձայն Սահլ Սմբասյանի եւ Բաբելի միջեւ ամրոցում, ճափ ժամանակ, սեղի է ունեցել հետեւյալ խոսակցությունը. «Միթե այդպիսի կարող են մտնել ինձ հետ միեւնույն սեղանի շուրջ», - դիմում է Բաբելը Սահլին: «Ներիք, ով սիրակալ, ներիք... իմ դրությունը իրականում այնպիսին չէ, որ ճաշեն (սեղան մտնեմ–Ս.Ս.) արհամարհի հետ», - ղեկավարում է Սահլը: Այնուհետեւ Սահլը կանչում է դարբնին եւ հրամայում կապակել Բաբելին երկաթյա շղթաներով. «Ձգիր ոսկեղ արհա»: «Ի՞նչ է սա Սահլ, դավաճանությունն», - հարցնում է Բաբելը: Սահլը ղեկավարում է. «Դու ոչխարների եւ կովերի հասարակ հովիվ ես, բո՞ւ ի՞նչ գործն է ղեկավարում կառավարումն ու ֆաղափակությունը զբաղվելը» (Տե՛ս Масуди, Книга Мурудж аз-захаб, էջ 124, հմմտ. З.Бунятов, Азербайджан VII-IX вв., 1965, էջ 325):
- 11 «Շեկ»–ը դրափոխված է «կեց»–ից, վերջինս էլ՝ «կաս»–ից (կաս–կառ–կեռ–Եկ) հավասարազոր է մասնավորապես բարբառային «կյաժ» արհամարհանքին, որը նույնպես ծագել է նախնական «կաս»–ից (կաս–կազ–կաժ–կյաժ): Մանրամասնությունները, որ սկսվել են մայրի ուսումնասիրության օջառակներից դուրս են, ներկայացվում են իմ «Արցախ–Ուտիք. ղեկավարական սեղանուններ» ուսումնասիրության մեջ:

ղասնությանը թողնելով բազում հերոսական դրվագներ, որոնք, սակայն, ինչ են գրի առնվել:

Այսպես, դեռեւս XVIII դարի 20-ական թվականների հայ ազատագրական շարժման մեջ խոշոր դեր էին խաղում Ղարաբաղի մելիքություններում սեղակայված սխմախները, որոնցից մեկը Շիկաֆար–Քարազլուխ բնակավայրն էր՝ Խաչենի մելիքության հիմնական կամ մեծ սխմախը¹²:



1724թ. ամռանը Անդրկովկասի մի Եւրոպացիներ գրավելուց հետո, թուրքական զորամիավորումները Ումար փառապի հրամանատարությամբ Եւրոպացիները են Ղարաբաղի վրա: Թուրքերի դեմ միացյալ ճակատ ստեղծելու եւ հայերի ինքնապաշտպանությունը կազմակերպելու նպատակով, դեռեւս 1723թ. դեկտեմբերին Ղարաբաղ է գալիս Պետրոս Առաջինի ղեկավարած Կարաբեյը: Վերջինիս 1724թ. հուլիսի 18-ի նամակ–գեղարկագրից ղարավում է, որ ինքը հաստատվել է «Քարազլուխի սղմաղումն Թարխան եւ Բաղի Ուզբառոնց ֆոլին»¹³:

Ամրոցի ղեկավարական անցյալի հետ են առնչվում նաեւ մի քանի ռազմական ընդհարումներ՝ XIX դարի սկզբի ռուս–թուրքական ղեկավարական ժամանակ: Այդ ղեկավարումն ռուսական զորքերին մեծ

- 12 Ջ.Արզումանյան, «Մեծ» եւ «Փոքր» սխմախների հարցի շուրջ, Լրաբեր հասարակական գիտությունների, 1985, N. 4, էջ 91:
- 13 Ա.Արհամյան, Մի էջ Անդրկովկասի եւ հայ–ռուսական հարաբերությունների ղեկավարումից, Երեւան, 1953, էջ 216:

աջակցությունն էր ցույց սվել Կուսադաս գյուղից Մելիֆ Վանի հարյուրամյանը, որի խորհրդով 1805թ. հունիսին ռուսական զորքերը Կարյազիին հրամանատարությամբ ճիշտ ընտրեցին մարտավայրը եւ խաղառ ոչնչացրին Փիր-ղուլի խանի գերակշիռ ուժերը: Իսկ երբ Պարսից զորահրամանատարին օգնության եկավ Աբաս-Միրզայի 30 հազ. բանակը, ռուսական զորքերի համար ստեղծելով անելանելի վիճակ, Վանին զիջեցրը, վսանգելով կյանքը, հասավ Շիկաֆար բերդի ստորոտին՝ խրամորթ գյուղը, հանդիպեց Մելիֆ Աղամին, Ասի բեկ Փիրումյանին եւ ուրիշների՝ լուծելու ռուսական զորքերին օժանդակելու հարցը¹⁴:

Աբաս-Միրզան 1812թ. ձմռանը զորքերի մեծ բազմությամբ կրկին



Հասված արեւելյան ժայռազանգվածից

հարձակվեց Ղարաբաղի վրա: Պարսից հեծելազորը Ջաֆար ղուլի խանի առաջնորդությամբ, օղակելով մայր ժինեւի զորադասության ներքո գտնվող Սուլթան-բուղ ձմեռանոցը (Աղղամ ֆաղափի հյուսիսային կողմում, Շահբուլաղի մոտ- Ս.Ս.), ոչնչացրեց ռուսական ամբողջ գումարտակը: Այդ միջոցին Շուլի բերդից

օգնության գնաց Մելիֆ-Վանին 200 ռուս զինվորներով եւ հայ հեծելազորով: Սակայն նա ստիպված էր ամրանալ Շահբուլաղի ամրոցում, որը իսկույն Պաշարվեց Ջաֆար ղուլի խանի զորքերով: Թնդանոթների հարվածներից ամրոցի դռները խորհակվում են, Պարսից զորքերը կասաղությամբ ներս են խուժում, բայց մեծ է լինում զարմանքը, երբ բերդում ոչ ոքի չեն հանդիպում: Վանի հարյուրամյանը զիջեցրով զորքերը դուրս էր բերել ամրոցից լեռների, բարձրավանդակների վրայով հասել Փառուխ¹⁵ գյուղը՝ Շիկաֆար ամրոցի հյուսիս-արեւմտյան ստորոտում, որից այն կողմ սկսվում էր Շուլիի ճանապարհը:


Պեսֆ է ընդգծել, որ Շիկաֆար-Քարազուլիսը իր Պասնական

14 В.А.Потто, Первые добровольцы Карабага в эпоху водворения русского владычества, Тифлис, 1902, էջ 18:

15 Պասնությանը հայտնի խաչների փոքրիկ այս գյուղը, որ 1823թ. ուներ ավելի քան 8 տուն (տե՛ս Երևանի Կարաբախի նահանգի նկարագրումը 1823, էջ 25) բազում հերոսամարտեր տեսած քաղաքային էր եւ սեղադրված էր խաչենագետի աջ ափամերձ օջաղում:

առաքելությունը կասարեց ընդհուպ մինչեւ 1920թ., հերոսաբար դիմագրավելով թուրք-օսմանյան զավթիչներին: 1905-1906 եւ 1918-1920թթ. այստեղ տեղի ունեցան հայ-թուրքական ընդհարումներ: Ամրոցի հարավ-արեւմտյան գերեզմանոցում գտնվող մի սաղանագիր զավթիչների դեմ Պայֆարի ելած հայ երիտասարդի հերոսապատիվն է, որում ասված է.

Երեւել այն մարդուն որ ազգի սիրուն / կողովի: Այս է սաղան լուսահոգի Յա / րութիունի Սովսեսեան Գրիգորյանց, որը / սաճկական Պասերազմի ժամանակ Քարազուլիս գյուղը վերցնելու օրը / չըխնայելով իւր երիտասարդական / կեանքը ազգի համար զոհ գնացավ / սաճկական գնդակի հարուածով / ճուխտ խաչերի առջեւ / 23-ին սեպտեմբերի 1918 թ. / 35 տարի հասակում:



Արեւելյան ժայռի ընդհանուր տեսքը

Մասն են Շիկաֆար ամրոցի վերաբերյալ Պաշարվեց սվյալները, որոնք բավարար հիմն չեն տալիս Պարզելու նրա անցած, Պասնական ճգարիս ուղին: Նկատի ունենալով այս հանգամանքը, ստիպված ենք դիմել ամրոցի Պաշարվեցական համակարգին, նրա որոշ հանգույցների ժամանակագրական առանձնահատկություններին եւ այլ նյութերի օգնությամբ՝ փորձել որոշել ամրոցի հիմնարկման ժամանակը:

Շիկաֆար ամրոցը ծովի մակերեւույթից 1011,5 մետր բարձրությամբ սարահարթի վրա է, իսկ մոտակա հարթավայրի համեմատությամբ նրա բարձրությունը ավելի քան 500մ է: Ամրոցի հարակից սարահարթը, որն ընդգրկում է մոտ 300 հեկտար տարածություն, ունի կենսական լավ

դայնամներ՝ ջուր, ծաղկազարդ ու դալարագեղ լանջեր, բերրի վարելահողեր, արոսավայրեր, գեղեցկասես անառներ: Վերնամասում սարահարթի արելեյան, հյուսիս-արելեյան, արելնայան եւ մասամբ հյուսիսային հասվածները հիմնականում հարթ են: Տափարակն արելելից լեռնային զոգավորությամբ բաժանվում է երեք ճյուղերի, հյուսիսից եւ հարավից վերջանում է կտրվածֆաձե՝ անառադաս ժայռադասնեւեւերով, իսկ արելնուսֆից՝ հարում է բուսածածկ լեռնալանջերին: Գրեթե կենսրոնով ձգվում է լայնանիս իջվածֆ, որը հասնում է հարավ-արելեյան անդնդախոր կիրճը: Ամրոցի դաւադանները վարդեւորեն են օգտագործել սեղանֆի անառիկությունը: Այն երեք կողմերից օրջադասված է բնական դժվարամասչելի ու անհաղթահարելի վիմահերձ ժայռերով, որոնց խոռչների ֆարանձավները դաստդարաններ են:



Ամրոց-բարձրավանդակի արելնակողմը

Ամրոցն օղակող լեռնային զոգավորության առաջին ֆարանձավը, որը զսնվում է հարավ-արելեյան կողմում, չաֆերով բավականին մեծ է: Այն թաֆսոց լինելով հանդերձ՝ դարունակում է ջրի հարուս դաւաւներ, որից օգտվել են դաւադանները: Ջրամբարի խորությունը երկու մեւսրից ավելի է, զսվնում է ֆարանձավի խորում՝ 36-րդ մեւսրի վրա: Քարանձավի երկարությունը սուույգ դժվար է որուել, ֆանի որ վերջնամասում նեղանում եւ դժվարընթաց է դառնում: Բարձրությունը 5 մեւս է, լայնությունը՝ 2,5,

որու մասերում՝ 3 մեւս: Առաստաղը կոնաձե է, հիմնականում՝ հարթ:

Ամրոցի դաւադանական համակարգում կարելուր դեր են կասարել նաւե մյուս ֆարանձավները, որոնք դաւաւադանական ընդհարումների ժամանակ օգտագործվել են որդես ադահով ադասարաններ, թաֆսոցներ ու կացարաններ: Դրանք էլ ավելի են մեծացրել ամրոցի դիմադրողականությունը:

Հաջորդ նւանավոր ֆարանձավը սեղակայված է առաջինից մոս 500 մեւս դեղի հյուսիս: Այն ծառայել է ոչ միայն որդես բնակասեղի ու թաֆսոց, այլեւ դաւադանական դեր է խաղացել:

Ոււազրավ է նաւե ամրոցի արելեյան ժայռից բացվող երրորդ ֆարանձավը: Սա ամենադժվարամասչ անձավներից է, որը

հողածակույթի սողանքների հեւեւանով գրավել է բարձր դիրք եւ լիովին դժվարացրել դեղի այն սանող ուղին:

Չորրորդ եւ հինգերորդ ֆարանձավները զսնվում են ամրոցի հյուսիս-արելնայան եւ հյուսիսային կողմերում:

Ելնելով ֆարանձավների կառուցվածֆից՝ հեւեւցնում են, որ դրանք բնիկների կողմից ասիձանաբար վերածվել են դաւադանական ամրությունների: Դրա մասին են վկայում ոչ միայն կացարանների նեւսում եղած ձեռակեւս շինությունների հեւսերը, այլեւ արսաֆին ամրացումները, որոնք էլ ավելի են ամրադնդել ամրոցի բնական դժվարամասչելիությունը: Միաժամանակ, սարահարթի (ժայռամրոցի) իււխող դիրքն ի նկասի ունենալով, կարող ենք ասել, որ վաղըջական ժամանակներից սկսած հեւց այդ հանգամանքն են սեղաբնիկները հաջողությամբ օգտագործել՝ գոյության դաժան դայֆարում:

Ինչդես վկայում են ամրոցի սարածֆի խեւցե բաց դարչնագույն, սեղաձեւ դրուններով զսածոները, այսեղ մարդիկ ադրել են դեռեւս հնագույն ժամանակներից սկսած՝ մ.թ.ա. XIV-XIII դարերից, գուցեւ նրանից ավելի վաղ ժամանակներից:

Տեղում կասարած ուսումնասիրությունները հանգեցնում են այն համոզման, որ Շիկաֆարը մի սովորական բնակավայր չէր եւ նույնիսկ ոչ էլ



Ամրոցի արելեյակողմի ֆարանձավներից



Հասված դարստից


սովորական ամրոց, այլ իր նշանակությամբ, առանձնահատուկ ու ռազմագիտական սեսակեցից Արցախ նահանգի շատ կարելու ամրություններից մեկը:

Ամրոցն ունի երկու մուտք. արեւելյան եւ արեւմտյան: Համեմատաբար թույլ են դառնում արեւմտյան, ինչդեռ նաեւ հարավ-արեւմտյան հասվածները, մի համագամանք, որն ըստ էության չի ազդում ամրոցի անառիկությանը: Եվ այն, որ վերոհիշյալ հասվածներին երկրորդական տեղ է հասկացվել (այնտեղ արհեստական արգելադասեր չեն կառուցվել), բացասվում է բնական

դասճանրերով: Նախ, մինչ այդ ուղղություններից թեմամին նախահարձակ լինել, դեռ էլ անցներ լեռնային զանգվածներ ու սարահարթեր՝ հարավից կամ արեւմուտքից, որոնք նույնպես բնակեցված էին եւ ունեին իրենց դառնությունները: Բացի այդ, եւ որ ամենակարելու է, Շիկաբարը կյանքի է կոչվել նախ եւ առաջ հսկողության ճակ առնելու արեւելքը, դեռ ի սաչենի իշխանության կիրճն ու նրանով անցնող եւ երկրամասի լեռնային մասը դառնալայրի հետ կապող՝ ռազմավարական ճանապարհը՝ իր վրա կրելով աստղասկիչների առաջին հարվածը: Լինելով ի սաչենի ամենանշանակալոր սահմանադաշտ ամրոցներից մեկը (այնտեղից լավ են դիտվում դիմացի լայնարձակ հարթավայրերը, Կարկառ եւ ի սաչեն գետերի հովիտները, Երզնկա լեռնաբազուկների ամրոցները), Շիկաբարն աչքի է ընկնում ոչ միայն բնական ամրություններով, այլեւ դառնական կամ բազմաբնույթ համակարգերով:

Խոսքը ամրոց-սարահարթի հարավ-արեւելյան մասում, եռանկյունաձեւ հրվանդանի՝ երեք կողմերից բնականից լավ դառնում արեւմտյան սարածիւղ կառուցված դղյակ-ամրոցի մասին է, որն աչքի է ընկել ոչ միայն իր բնական անառիկ ու իշխող դիրքով, այլեւ արհեստականորեն ստեղծված ամրակուռ համալիրով:

Չորսեզրի երկարավուն հրվանդանը երեք կողմերից եզերվում է բարձր ժայռափերով, իսկ չորրորդ կողմից մոտ 110մ շերտով հարակցվում սարահարթին, որը կրկնակի ամրացվել է 1մ 75սմ լայնությամբ դարստիցներով: Արեւմուտքից դարստադասի երկարությունը 70մ է, հյուսիս-արեւելքից՝ 20: Այնուհետեւ դարստադասը շարունակվում է ամրոցի հյուսիսային եզրով: Պարսիցները, որոնք այսօր դահլիճում են 30սմ բարձրությամբ, շարված են անմշակ կամ կոդասաճ մեծ քարերով:




Ներկայումս լված Քարազուխ գյուղը 1950-ական թվականներին: Առաջին լուսնում՝ Դանիել Հակոբյան (հետաքննարկման ժամանակաշրջանի առաջին ուսուցիչներից, գ. Խնամաս)

Ամրոցի գլխավոր դարստը բացվում է արեւմուտքից, որի երկու կողմերում եղել են 3,3մ սրամագծով բրգաձեւ երկու առարակ-դիտակետեր: Դրանցից մեկը հսկում էր արեւմտյան եւ հարավային ուղիները, իսկ մյուսը, որին տեղանքի բերումով շատ ավելի կարելու տեղ է հասկացվել, մոտ է ծորաբերին եւ տեսադառնում է դահլիճ արեւելքը՝ դառնալայրերը, դեռ թերթի սանող հյուսիս-արեւելյան ուղին:

Բարձունքի մակերեսը խորդուբորդ է: Գրեթե կենսրոնական մասում բնական իջվածք կա, որը հրվանդանը բաժանում է երկու մասի: Այստեղ է ամրոցի ամենախոցելի տեղը, որն ամրադնդելու համար, անդնդախոր կիրճի եզրամասում եւ Երջակա որոշ թափանցելի հասվածքներում կառուցվել է 1մ 30սմ հաստությամբ թարսդադաս, որը ներկայումս 4,5մ բարձրություն ունի:

Դոյակը, որն արեւելից դեղի արեւմուտք ասիճանաբար լայնանում է, ունի 250մ երկարություն: Միջին լայնությունը հյուսիսից հարավ 50մ է: Այսդիսով, ամբողջ դոյակը զբաղեցնում է 12,5 հազ. մետր մակերես:



Ամրոց-համալիրը, որը եղել է Սահլ Ամբասյանի եւ հաջորդների նստոցը, ներհուս բաժանված է սարանեանակ շինությունների. ռազմական ու սննեսական բնույթի թախեսներ, խցեր, բնակելի կացարաններ: Նախնական հաշվումներով, կառույցների թիվը հասնում է 26-ի: Առանձին շինություններ լիովին հողածածկ են եւ դժվար է առանց հնագիտական թեղման-մաքման աշխատանքների սույզ որոշել նրանց հասակագիծը, դերն ու նշանակությունը: Համալիրի գերակշռող մասը կառուցված է տեղական մոխրակաղապով եւ սոխակ անմեակ ֆարերով ու կրաշաղախով¹⁶, որոնց շարվածքները տեսանելի են:

Ամրոցի կենսրոնում, բարձունքի վրա, իւրաքանչիւր դիրք են զբաղեցնում ութ սենյակներ՝ իրար կից, որոնք շարված են անմեակ ֆարերով (դասերի լայնությունը՝ 1,5մ է): Դրանցից մեկը, որ գրավում է ամրոցի լայն թափանցված եւ առավել գերիւխող դիրք եւ որի թասերի մնացորդները թախդանվում են 40սմ բարձրությամբ, ունի 9մ երկարություն եւ 7մ լայնություն: Դասելով կուսակված ֆարերից, այս շինությունը ունեցել է մոտ 5մ բարձրություն: Սրա կողքի (արեւմուտքից) սենյակն ունի ֆառակուսի հասակագիծ (5,5x5,5մ): Բացի նշվածներից, կան տարբեր չափերի ու նշանակության այլ սենյակներ եւս, որոնք բնակարան լինելուց բացի

16 Ամրոցի ներսում թախդանվող կրահորը վկայում է, որ թարսդադասերը զուգընթաց ռազմական իրադարձություններին վերաշինվել են, ամրացվել:

ծառայել են որդես զորակայաններ:

Ի մի բերելով մեր գննումները թե՛ս է ընդգծել, որ նմանօրինակ ամրոցներ Հայաստանում ստեղծվել են ամենավաղ ժամանակներում: Հետագայում սկսած X դարից, ամրաշինությունը լայն ծավալ է ստանում, որը թայմանվորված էր երկրի ռազմասնեսեսական ու ֆաղաֆական իրավիճակով: Այսդես, Արեակունյաց թագավորության Երջանում, Հայաստանը մեծ զորաբանակ ունենալով, ի վիճակի էր թե՛նամուն ճակասամարտ տալ բաց դաշտում ու թույլ չտալ նրան մտնելու երկրի խորքը: Դրությունը փոխվում է հետագա՝ մարդանական ու հասկադես Բագրատունյաց թագավորության Երջանում, երբ մարդկային ուժի սակավության թայմաններում ճակասամարտեր տեղի են ունենում անմիջականորեն ամրոցների Երջակայքում, նրանց օգնությամբ: Երկրին սղառնացող ներխուժումների (առաջին հերթին՝ արաբական) վտանգը ստիղում էր կառուցել ամրոցներ, ստեղծել թափանցական բազմադիսի միջոցներ, գերազանցադես բնական դժվարամասչելի վայրերում:

Շիկաֆարի ամրոցը այդդիսիներից էր, որի կառուցումը թայմանավորված էր նաեւ տաչենի իւխանության աշխարհագրական դիրքով: Խաչենն արեակուն թե՛նամիները չէին կարող անտարբեր անցնել այդդիսի առաջադառ ու հզոր ամրոցի կողքով, որի գրավման համար նրանք ոչ միայն թե՛ս է հաղթախարեին նրա անառիկությունը, այլեւ դեղի այն տանող վերելի դժվարությունները:

Շիկաֆարը հայկական ամրոցաշինության սկզբունքներով կառուցված համալիր է, որը թարսդադասերի ու սենյակների թասերի շարվածքների ձեւերով, աշտարակների ծավալա-տարածական բնույթով, ինչդես նաեւ հարակից շինությունների կառուցման արվեստով, հիււեցնում է կենսրոնական Հայաստանի հիմնավորց ավանդները: Ամրոցաշինության այս հին ոճը հետագա զարգացում ստացավ ու Երջանի մյուս ամրոցների հորինվածքում: Սակայն Շիկաֆարը հայտնի է ոչ միայն ժայռեղեն ու արհեստական ամրաշինություններով, այլեւ թափանցական ազդանեանային համակարգով, որով աչֆի էին ընկնում Արցախ - Ղարաբաղի մի ֆանի բերդեր¹⁷:

Ամրոցի տարածի նյութական ժառանգության մեջ մեծ արժեք են ներկայացնում հուււարձանները, որոնք անկրկնելի ու ինֆնաշիղ լինելով, արժեքավորում են նրա անցյալը: Այդդիսի մի խումբը՝ Ս. Ասվածաժին եկեղեցի, խաչարեր եւ ու Երջանի (XIXդ.) մի տաղանֆար տեղաբաշխված է Բարազլուխ գյուղում: Ս. Ասվածաժին եկեղեցին հղանցիկ հիււասակված

17 Շ.Սկրչյան, նով. աշխ., էջ 51:



Շիկաբար. հաչքար, XIIIդ, ազուցված Ս. Ասվածաձօհն եկեղեցու դաշին

է Ս. Բարխուսարյանցի աշխատության մեջ¹⁸: ըստ կառուցման ոճի՝ վերաբերվում է XIX դարին: Հուլեարձանը ուղղանկյուն հասակագծով, միանավ շինություն է (երկարությունը՝ 14.5մ, լայնությունը՝ 6.6մ): Կառուցված է սեղական սոխակավուն կոդսամուշակ ֆաբրով ու կրաճաղախով: Տեղանի թեմության եւ, ըստ այդմ էլ, արեւմուտքից անմոտասակահարմար լինելու դասճառով, միակ մուտքը բացվում է համեմատաբար մասշեղի՝ հարավային կողմից, որը կառուցված է բավականին մեծ սրբասաւ ֆաբրով: Եկեղեցին ունի երեք (արեւելից՝ երկու,


հարավից՝ մեկ) փոքրիկ դասուհաններ:

Ելնելով Երջակա հուլեարձանների ժամանակագրական առանձնահատկություններից եւ մերձակա սարածփի մանրակրկիտ ուսումնասիրություններից, զգնում ենք, որ այն կառուցվել է այստեղ նախկինում եղած եկեղեցու տեղում,

մանավանդ որ, 1237թ. մի ձեռագիր հիւսակարան հաղորդում է նմանաշիղ շինության գոյության փաստը¹⁹:

Ամրոցի սարածփի հաջորդ հուլեարձանախմբերն են հարավ – արեւմտյան եւ հարավային մասերում սարածված գերեզմանասները:


Դրանցից առաջինը՝ հարավ – արեւմտյանը, չնայած մեր ժամանակաշրջանի գերեզմանոց է,



հաչքար(չափագրություն) ազուցված Ս. Ասվածաձօհն եկեղեցու դաշին



հաչքար, 12-13դդ, ազուցված Շիկաբարի Ս. Ասվածաձօհն եկեղեցու դաշին մեջ



հաչքար, XIIIդ, մերկայումս կիսովին ջարդված

18 Արցախ, էջ 166:

19 Հայերեն ձեռագրերի հիւսակարաններ, ժգ, էջ 905:

բայց կարելու է մի քանի գեղափոխական խաչքարերով ու դիմափոխական տաճարաբանությամբ:

Խաչքարերից մեկը, որ կերտված է մոխրագույն կայծքաքարից հայկական XIII դարի բարձրագույն խաչքարի լավագույն ու անկրկնելի նմուշներից է: Այստեղ վարդեսի կիրառած արտադրական փորձերի մեջ ակնբախ է դասական փորձարկողության հետք, հայ փորձարկողների մեծ վարձարկությունը: Բուն խաչքարի բարձրությունը 2,5մ է, լայնությունը՝ 0,82, իսկ հասությունը՝ 19,20 սմ: Քիվի ամբողջ մակերեսը եւ խաչաքերերի շուրջ ծածկված են մանվածո զարդերով, բունական մոտիվներով: Ուժեղագույն է հասկալիս հուճարձանի ստորին մասը, ուր ներկայացված են մասուցարան իր տարրաճանաչումը եւ կնոջ ու զուգարանը:



Տողերիս հեղինակը XIIIդ նշանավոր խաչքարի մոտ (1985թ)



Շիկափար-Քարագլուխ. XIIIդ, նշանավոր հուճարձանի ներկայիս տեսքը

մարդու լուծարումը: Սա կարծես թե հերթական հաղթանակից վերադարձած զոհարարուն (իշխանին) դիմավորելու տեսարան է: Կինը մասուցարանով դիմավորում է զոհարարուն, իսկ վերջինս ձախ ձեռքով միրգ է վերցնում (հավանաբար՝ խնձոր), իսկ աջով բռնել է գինու գավը:

Այստիպով, ըստ էության կյանքի հարա-

դասերին, սովորական դարձած կոստյումային խմբերի հետ միասին հանդիպում են բավականին մեծ բարձրագույններով լուծարումը²⁰: Այս առումով, այստեղի խաչքարերը կարելու է նյութ են դարձնելու մեծ փորձարկողության կենցաղը, տարածք եւ կյանքի որոշ մանրամասնություններ ուսումնասիրելու համար:

Խաչքարի մասուցարանից ներքե տառադրվել է խաչքարված արձանագրություն: Այն գրվել է նախքան խաչքարը տաճարաճանի մեջ դնելը եւ այդ տաճարով էլ հիմնադրող սողի կեսը եւ տարրաճանությունը մեջ են տաճարաճանի փոստրակի մեջ:

Ահա այդ արձանագրությունը. ՄԵՔ /ՅԵԻԵՏ / ԻՔԱՅՈՐ / ԴԻՔՍ ՊԱՊԱ(Ս)Ն ՊԱՏ (ՍԱՐԳԻՍ)...²¹

Արձանագրությունից վերեւ, կնոջ եւ զոհարարուն հարթափայտակների կողմերին տաճարված են մեկական փոքրիկ խաչքեր, իսկ խաչքարի կողմին, աջ կողմից, ստորին մասում՝ փայլալուծ չորսողանի գրքեր, որոնք վրիպել են նախկին ուսումնասիրողների աչքից: Նկատվում են սոսկ մի քանի տառեր. ՅԵ/ՆՍ / ՅԱ / Ս Մ/:

Երկրորդ խաչքարը եւս աչքի է ընկնում կատարողական վարձարկությամբ (1,73x0,82x0,24): Այն զարդամոտիվներով հարուն է առաջինին եւ կարելու է թիկունքին փորագրված թվակիր արձանագրությամբ: Տասնվեց սողանի հիշատակագրությունը հետեւյալն է.

ԹԻ(ՎՆ) ՉԲ /1253/. ԻՇԽԱՆՆՈ / ԻԹԻ. ՅԱՍԱՆԱ /Յ. ԵՍ ՍՆՊԱՏ ԵԻ / ԵՂԱՐՔ ԻՄ ԿԱ / ՆԿ (Ն) ԵՑԻ ՉԽԱԶՍ / ԲԱՐԵԽԱԽՍ Ա /Ռ ՔՍ ԻՆՉ ԵՎ ԱՄ / ՈՒՍԻՆ ԻՍՈՅ ԿԱՏ / ԱՅԻՆ. ՉՈՐ ԵՏ ՊԱ / ՐՈՆ ՄԵՉ ՅԱՅՐԵՆ / ԻՔ ԵԻ ԳԵՐԵՉՍԱ / ՆԱՅ ՏԵՂ ՔՍ / ԱԻԳՆԵ ԻԻ / Ր ՈՐԴԵԱ / ՑՆ ԱՄ / ԵՆ²²:

Ուժեղության է արժանի նաեւ խաչքարի ներքնամասը, ուր շրջանակի փոխարեն կլոր սեղան է, որի վրա տարված են զանազան ուճերից, շուրջը նստած զոհարար եւ կին՝ երեխան գրկին:

Մեծ հետաքրքրություն են ներկայացնում նաեւ XIX դարի սկզբի որոշ տաճարաբաններ: Դրանցից մեկը (102x0,80x0,26), որ գտնվում է խաչքարերին անմիջապես մոտ, աչքի է ընկնում ուժեղագույն փորձարկողությամբ: Կենտրոնում տաճարված է իշխանական հանդերձով տղայի ավագը, որը ձախ ձեռքով դրել է սափորին, իսկ աջով բռնել է գավաթ, որը խորհրդանշում է, թերեւս տաճարաճանի եւ հյուրասիրության ավանդույթները:

20 И.Орбели, Бытовые рельефы на Хаченских крестных камнях XII-XIII вв., Петроград, 1915, էջ 327:

21 Արցախ, էջ 166: Տե՛ս նաեւ Դիվան, V, էջ 140:

22 Նույն տեղում:

Տաղանաֆարի հակադիր քելեռներում ֆանդակված են նրբահյուս հավասարաթել խաչեր, որոնք խորհրդանշում են հավասի նկատմամբ ունեցած մեծ ակնածանքը, իսկ թիկունքին՝ համառոտագրված արձանագրություն:


Երկրորդ գերեզմանասուները զսնվում է «բերդածորի» աջ եզրին, ամրոց–սարահարթի հարավ–արեւելյան լանջին, անտառախիս վայրում: Այստեղ թաղումներ կատարվել են հավանաբար IX դարից սկսած:

Հանգստարանում, որն ընդգրկում է ավելի քան կես հեկտար մակերես, կան անխնամ, որոշ դեղերում՝ գեղաֆանդակ, անարձանագիր մի քանիսկի չափ խաչաքեր ու կիսամուկ բազմաթիվ տաղանաֆարեր՝ կիսովին խրված գետնի մեջ:

Պարզագույն (անարվեստ) երկու խաչաքեր կան մոտակա «Սանաձոր» վայրում, որոնք զսնվում են ամրոցից մոտ 2 կմ հարավ–արեւմուտք: Իսկ մեկ այլ՝ ճանադարհացույց խաչքար (1,3x0,7x0,17) զսնվում է արեւմտյան մուտքի մոտ, դեղի ծորակ՝ «Կարմիր աղբյուր» քանդակ հնագույն արահես–ճանադարհի աջ եզրին՝ «Նահասակի աղբյուր» վայրում:

Խաչքարի վերին թելերից կախված են նույն ֆանդակներ, ստորին մասում՝ երկու փոքր խաչեր: Անմուկ սալաֆարի վրա կերտված այս հուշարձանը կատարման արվեստով մեծ ընդհանրություն ունի հնադարյան գյուղի հարավ–արեւմտյան եզրի խաչքարի հետ, հետեւաբար նրա ժամանակակիցը կարելի է համարել (XII դ.):

Շիկաֆար ամրոցի օջախայրում հնադարյան, հրամորք եւ օջախայր այլ գյուղերի տարածներում կան գյուղատեղիներ, եկեղեցիներ,




հնադարյան. խաչքար «Ցեց ֆար», 1187թ.

գերեզմանասներ, խաչքարեր, որոնք կարոտ են առանձին ուսումնասիրության:

Ամրոցի օջախայրի առաջին անգամ ներկայացվող հուշարձանները յուրովի լույս են սփռում հնադարյան գյուղի դասնության մուկադարյան էջերի վրա:

Գյուղի ամենահին թվակիր հուշարձանը «Ցեց ֆար» խաչքարն է (3,0x1,5x0,4), որը զսնվում է գյուղից 1,5 կմ հարավ–արեւմուտք: Սոդիակ, կոդիակաֆարին կենտրոնական խաչն է, որի թելակերպերն երկու փոքր խաչեր են: Այլ զարդաֆանդակներ չկան: Ամուկ, մեծ կարեւորություն ունի ձախ կողի հիշատակագրությունը, որից դարգվում է, որ Համբերուկաքար խաչքարը կանգնեցրել է նահասակված Համամի, Գրիգորի, Ղազարի եւ այլոց հիշատակին: Արձանագրությունը, որն ընդգրկում է 12 տող, որից վերջին երկուսը՝ հիմնականում եղծված, հետեւյալն է. Ի ԹԻ ՈԼ / Ձ / 1187թ./ ԵՍ Հ(Ա)Մ / ԲԵՐՈՒՇԱՏ / (Գ) ՄԲԵԹ (Ս) (Կ) ԱՆԳՆԵ (ՑԻ) / (ՀԻՇ)ԱՏԱ(Կ) / ՀԱՄԱՍ /... ԵՂ ԵԻ .. ՆՈ / ՂԱԶ(ԱՐ) / ԳՐԻԳ(ՈՐ) / .. ՍՈ.. / ...: Մրան մերձ կա մի խաչքար եւս:

Անտարակույս, այս երկու խաչքարերի ժամանակակիցն է գյուղի հարավ–արեւմտյան մասում, ջրամբարի մոտ կիսակլոր վերնամասով խաչքարը (XIII դ.):



Տրվեր. XIV - XVդդ խաչքարեր «Նահասակ» գերեզմանոցում

Որոշակի հետաքննություն է ներկայացնում նաև գյուղամիջյան կոթողը (1,6x0,75x0,23): Պարզագույն հյուսված գարդաֆանդակներով այս հուշարձանի ներքնամասում գեղեղված արձանագրությունը վկայում է, որ Աղբայրիկը խաչքար է կանգնեցրել իր անգին հարազանների՝ հոր եւ եղբոր հիշատակին, որոնց գերեզմաններն են: Ութ կարճառոտ տղերով հավասարված է. ԵՍ Ա / ԱՂԲԱՅՐԻԿ Կ / ԱՆԳՆԵՑԻ ԶԽԱԶՍ ՅՈՒՐ / ԻՍ ԵՒ ԵՂԲՈՒՐ / ՈՐ ԱՆԳԻՆ ԳԵՐԵՏ (ԱՐԱՆ ՈՐ Կ(ԱՐԴԱՅՔ ԱՂՈԹՍ ՅԻՇԵՑԵՔ):

Համառոտ արձանագրություններ կան նաև «Նահասակ» կոչվող սրբավայրի²³ գերեզմանասան խաչքարերի վրա: Առաջինի (0,68x0,41x0,11) վերելի մասը կիսակլոր է: Կենտրոնում մեծ խաչն է, իսկ ստորին մասում՝ երկտող արձանագրությունը՝ Խ(Ա)ՉՍ Պ(Ա)Ր(Ո)Ն / ԱՄԻՐԻՆ:

Երկրորդի կիսակլոր վերնամասը փչ ավելի լայն է, որի ստորին մասում գրված է. Խ(Ա)ՉՍ / ԳՈՒԼ(Պ)ԷԿԻՆ:

Մյուս խաչքարը առաջիններից տարբերվում է ներքնամասի կոճղարմատ խոյաեղջյուրներով, որի ստորին ժողովին արձանագրված է. ԱՍ ՈՂՈՐՄԻ ԳՈՒԼ / (Ի) ՍՏԱՆԻՆ ԱՄ Կ(Ա) ՆԿՆԵՑԻ / ԶԽԶ:

Առանձնառոտ մասկերավոր է չորրորդ խաչքարը. այն հիմնական գծերով նման է հիշյալ երեքին, բայց աչքի է ընկնում փոքր խաչերը գրկող վառ արտահայտված գեղեցկակերտ, խոյաեղջյուրներով: Իսկ արձանագրությունը փորված է վերելում, կենտրոնական խաչի հորիզոնական թևերի արանքում. Խ(Ա)ՉՍ / ՊԱ / ՊԻՆ:

Հարանման վերջին խաչքարի արձանագրությունն է. ԽԱ / ՉՍՅ / ՈԳ / ՈՒ:

Բոլոր այս խաչքարերն իրենց կառուցվածքով վերաբերում են XIV-XV դարերին: Այդ ժամանակաշրջանին են բնորոշ նաև գերեզմանասան երկու այլ խաչքարերը, ինչպես նաև, մի այլ խաչքար՝ հուշարձանախմբից արեւելք, «Շենասեղ» վայրում, որոնք չունեն հիշատակագրեր: Այս գերեզմանասանը ուժագրավ է թեթև ոչ այնքան խաչքարերով, որքան ճիշտ մասկերաֆանդակներ կրող սաղանաքարերով: Այստեղից ներկայացվում է միայն երեք արձանագիր սաղանաքար, ֆանի որ մյուսները կիսովին թաղված են հողի տակ:


²³ Այս սրբավայրի անվանման հետ է կապված մի հետաքննող մասնություն: Ոչ հեռու անցյալում այստեղ կար մի խաչքար, որի վրա գրված էր. «Այստեղ թաղված գայլը փրկել է մանկանը»: Ավանդաբար սեղացիները մասնում են, որ աստիճանակները սեղահան են արել բնիկներին, ֆեյլ հեռավոր վայրերը: Երբ նրանք վերադարձել են իրենց գյուղը, տեսել են գայլերի ոհմակին ընտելացած մի մասանու, որը արժվում էր մի գայլի հետ: Պարզվում է, որ գյուղում մնացած երեխային փրկել է խնամել էր այդ գայլը: Հետագայում երեխայի կյանքը փրկող գայլին թաղել ու նրա վրա խաչքար են կանգնեցրել, գրելով վերոհիշյալ սաղանագիրը:

Առաջինը (1,4x0,76x0,25) որը գտնվում է գերեզմանասան արեւմտյան եզրում, դրվագված է բացառիկ ճիշտ մասկերաֆանդակներով, ուր թվում է ներկայացված է բարձրատեսակի իշխանի կյանքն ու կենցաղը: Կենտրոնի հեծյալ, զինավառ աստեղը նեո ու աղեղով մասնավորվում է խոցել նշանակետը: Տաղանաքարի աջ անկյունում մասկերված են գորգի վրա նստած երաժիշտներ, որոնցից ծախ կողմի երաժիշտը աջ ձեռքով բռնել է դափը, իսկ ծախ ձեռքը դրել է զոսկասեղին: Աջ կողմի երաժիշտը երկու ձեռքերով գրկել է սազը: Զախ անկյունում երկաթ կռող դարբինն է, որի աջ կողմում մեկը բարձրացրել է գավաթը: Ստորին մասում (ծախ անկյունում) գյուղացին աջ ձեռքով բռնել է եղջերուի սամձը, իսկ ծախ ձեռքով՝ մահակը: Աջ անկյունում մասկերված մարդը աջ ձեռքով բռնել է գինու հսկայական սափորը: Վերջինիս կողմից մասկերված է թեյնիկասիտ սափոր եւ գավաթ: Տաղանաքարի եզրերը մասն են հյուսված գարդաֆանդակներով:

Հետաքննող է ձեւավորված նաև հուշարձանի հյուսիսային միսը, ուր չորս խորաններից յուրաքանչյուրում մեկական տարազափ գեղեցկահյուս խաչքար են: Ստորին մասում դրվագված է երկուստեղ արտաքին տեսարան: Միասող արձանագրությունը փորագրված է ֆախի հյուսիսահայաց լանջին. (ԱՅՍ Ե) Հ(ԱՆ)ԿԻՍՍ Մ(Ա)ՉՐ Վ(Ա)Ն Թ(ԻՎ) Ն ՌՃԻԲ /1693թ./



Ջրվեր. Տաղանաքար «Նահասակ» գերեզմանասանը 1693թ.



Տաղանաքարի հակառակ կողմը

Տաղանաքարի եզրերը մասն են հյուսված գարդաֆանդակներով:

Հետաքննող է ձեւավորված նաև հուշարձանի հյուսիսային միսը, ուր չորս խորաններից յուրաքանչյուրում մեկական տարազափ գեղեցկահյուս խաչքար են: Ստորին մասում դրվագված է երկուստեղ արտաքին տեսարան:

Միասող արձանագրությունը փորագրված է ֆախի հյուսիսահայաց լանջին. (ԱՅՍ Ե) Հ(ԱՆ)ԿԻՍՍ Մ(Ա)ՉՐ Վ(Ա)Ն Թ(ԻՎ) Ն ՌՃԻԲ /1693թ./



Ջրվեր. Տաղանաֆար «Նահասակ» գերեզմանասանը, XVIIդ

Հաջորդ տաղանաֆարի ստրին մասում արձանագրված է ԱՅԱ Ե Հ(Ա) ՆԳ(ԻՍ)Տ Պ(Ո)Ղ(Ո)ՍԻՆ ՈՐ ՎԱԽՃԱՆԵ(ՑԱԻ) ԹՎԻՆ ՌՃԻՁ /1677թ./: Աջ անկյունում դրվագված է Պողոսը՝ ձեռքերը գոսկասեղին: Արձանագրությունից վերև, եռախորանների մեջ նրբախյուս, հավասարաթել խաչեր են, իսկ վերին եւ ձախ կողմի եզրամասերն ունեն հյուսվազարդեր:

Պողոսի կողքին է ամփոփված որդին՝ Սիրզա խանը, որի տաղանաֆարը եւս ղարունակում է հեճաբրիբ քանդակներ: Հեծյալ ննջեցյալը աջ ձեռքով բռնել է ձիու սանձը, ձախով՝ գավաթը:

Ստրին մասի արձանագրությունն է. Տ(Ե)Ր ՊՈՂՈՍԻ ՈՐՂԻ ՍԻՐԶԱԽԱՆՍ ՔՎԻՆ ՌՃԼԲ /1683/:

Մյուս տաղանաֆարը, որի ստրին մասը (արձանագրությամբ հանդերձ) խրված է գեճնի մեջ, աչքի է ընկնում իր մեծությամբ. երկարությունը 187սմ է, բարձրությունը՝ վերգեճնյա մասում՝ 73, հասությունը՝ 29: Աջ անկյունում ղասկերված է գավաթը ձեռքին հեծյալ, նրա դիմաց՝ ձեռք-ձեռքի սված մարդիկ (ղարի ճեսարան): Ձախ կողմի գեղեցկազարդ երկու խորանների մեջ կան մեկական գեղեցիկ տարաչափ խաչեր՝ եռանկյունաձեւ եւ կլոր վերջույթներով:


Հեճաբրիբ ու ուճագրավ խաչարի օրինակ է «Սարե խաչ» վայրի խաչարը, որը գտնվում է գյուղից մոտ 5կմ արեւմուտք: Այն տեղական սոխակ քարից է՝ դրվագման ղարգագույն լուծումներով: Կենտրոնում մեծ

(բարձրությունը՝ 84սմ), թեւասակին փոքր չափերի խաչեր ղարունակող խաչարը (1,55x0,50x0,19) XIIդ. հնություն ունի:

Խնաղաս գյուղի տարածքի հուճարձանախմբերից մեկն էլ գյուղից մոտ 4կմ արեւմուտք է, Վերին Ղլիջբաղ վայրում: Ներառում է գյուղատեղի, գերեզմանոց եւ եկեղեցի: Վերջինս գյուղի օջաղայրի եկեղեցիներից առավել լավ ղախողանվածն է: Հուճարձանը համառոտ հիճասակված է Մ.Բարխուճարյանցի գրքում²⁴: Այն թաղակաղ, միանավ, ուղղանկյուն հասակագծով շինություն է, արեւելյան մասում ունի կամարակիր մուճերով ավանդասներ: Սկրտության ավազանի ձակասին դրոճմված է մի խաչանճան:

Տեղանքի թելադրանքով միակ՝ 2մ բարձրությամբ մուճը բացվում է հարավից:

Ի տարբերություն բուն հուճարձանի, որը կառուցված է տեղական սոխակ, անմճակ քարերով եւ ավազաճաղախով, մուճը, ինչղեւ նաեւ խորանի, սրահի եւ ավանդասների ղասուհանները կառուցված են սրբասաճ քարերով: Դռան ձակասակալ քարի վրա կա 186ԱՄ մակագրությունը, որը, հավանաբար, գրվել է նախկին, փայտաճեմ²⁵ եկեղեցու վերաճինման ժամանակ, ըստ երեւույթին, XX դարի սկզբներին՝ ի նճանավորումն



Հակոբ Քոխվալի տաղանաֆարը «Երեւեցի» գերեզմանոցում

աղոթարանի տարիքի: Եկեղեցին օջաղատաճող գերեզմանոցը XVIII-XXդդ. է եւ առանձին կարեւորություն չունի:

24 Արցախ, էջ 165:

25 Նույն տեղում, էջ 165:


Խնադաս գյուղից 2,5 կմ արեւմուտք, «Երե Երե» հնավայրն է, որտեղ բնակվել են այժմյան խնադասցիների նախնիները²⁶: Գյուղատեղին ընդգրկում է կիսավեր, XIX դարի Ս.Ասվածաձորն եկեղեցին, գերեզմանոցը եւ մի ֆարուկիր մասուռ:

Գերեզմանատունը վերաբերում է XII-XX դարերին: Բացի անմշակ խաչադասկերներ կրող սաղամաքերից, այնտեղ հիշարժան է Հակոբ Բյուրախյանի սաղամաքը, որի վրա նրա հիշատակագիրն է. ԱՅՍ Ե ՏԱՊԱՆ ՅԱԿՈՎԲ / ԲՈՒՎԱԿԻՆ ՈՐԷ ՈՐԴԻ ՂԱ / ՋԱՐԻՆ ՍԵՎՈՒՆՑ ՎԴԵ ԾԼ / 1853 ԱՄԻ:

Նրբափյուն զարդանախուժ երիզված սաղամաքի կենտրոնում ձիու վրա նսած գյուղադասի հարթաֆանդակն է իր ճոխ հանդերձներով (զոսկից կախված է երկար թուր ու դաշույն, աջ ձեռքով բռնել է գինու գավաթը՝ ձախով վեր թարգած բազե), որի առջևից ձիու սամձը ֆառում է սղախավորը:



Խաչաքար «Հարթ» վայրում (XII - XIII դդ)



Խաչաքար, XIIIդ, Խնադաս գյուղից 1.5կմ արեւմուտք, «Բուռն Դուն» վայրում

26 Խնադասցիների նախնիները սկզբում, հնագույն ժամանակներից սկսած, աղյուս էին «Ներին Երե» վայրում (այժմյան գյուղից 1կմ հարավ-արեւմուտք), որը ինչպես ցույց են տալիս տեղանունների ժամանակ-համեմատական ուսումնասիրությունները, Ղադաս անունն էր կրում: Քաղաքական հանգամանքների բերումով բնակիչները վերաբնակվեցին հիշյալ «Երեաստեղ» վայրում, որն այն ժամանակ, ինչպես վկայում է Խնադաս գյուղի բնակիչ Ազիզբեկ Հակոբյանը, ճիրվեր (Ջրվեր, Ջրհոր) անունն էր կրում: Այս վկայությունը հաստատվում է ՀՀ Պատմության դեպարտմենտի արխիվում պահպանված՝ «Արցախի թեմի վերաբերյալ զանազան կալվածագրերի եւ դրամանագրերի ժողովածուի» մեջ ՌՃԺՁ / 1667/ թ. «Խախտն խարճերում» (ժողովրդի հարկեր) զեւեղված տեղեկությամբ (Տե՛ս ՀՀԳԿՊԱ, ֆ. 57, Ց.1, Գ.3, Թ.113): Հեռագայում ջրվերցիները տեղափոխվեցին եւ բնակություն հաստատեցին «Երեբեմուն», որը XVIII դ. վերջերին կրում էր Խնադաս անվանումը:

Նշված արխիվում հիշատակություն կա Խնադաս գյուղի տարածումը գտնվող «Վաղվան» գյուղատեղիի մասին, որը XVIII դարում բնակեցված էր:

27 Ղ.Աղայան, Երկերի ժողովածու, հատ.2, Երեւան, 1962, էջ 13-14: Տե՛ս նաեւ Գրական ժառանգություն, 1-ին գիրք, Երեւան, 1940 (Ղ.Աղայանի 1881թ. նոյեմբերի 15-ի նամակը Սիֆայելին, էջ 471-472):

Այս գերեզմանոցում են թաղված նաեւ Սիֆայել ֆահանա Բադալյանը (1901) կինը՝ Կայանեն (1893) որդին՝ Գաբրիելը, վերջինիս կինը՝ Գյուլլին (1922) եւ ուրիշներ, որոնց մասին հիշատակել է Ղ.Աղայանը²⁷:

Գերեզմանոցի հնագույն արձանագիր հուշարձանը մասուռն է՝ կառուցված Դավիթ Երեցի եւ նրա որդու՝ Գրիգորի կողմից՝ 1224թ.վականին.

ԵՍ ՏԱՎԻԹ ԵՐԱՅ ԵՒ ՄԻՆ ՈՐՏԻ ԻՄ ԳՐԻԳՈՐ ԵՐԱՅ ՇԻՆԵՑԱՔ ՉԵԿԵՂԵՑԻՆ ԲԱՐԵԽԱԿՍ ՀՈԳՈՅ ԻՄՈՅ / ՅՈՐՔ ԿԱՐԴԱՅՔ Ի ՅԱՂԱԹՍ Հ(Ի)ՇԵՑԵՔ- ՔՍ ՋՀԻՇԵ (Ս)Ջ(Ի)Ք ԻԻՐ ԱՐՔԱՅՈՒԹԻՆ /ՈՐԳ/ -1224թ.²⁸:

Կարելու են նաեւ «Բուռն Դուն» եւ «Հարթ» վայրերի խաչաքարեր՝ բուսական զարդանոցներով (նաեւ թզի), որոնք վերաբերում են XII-XIII դարերին:

Վերջին հուշարձանախուժը, որը գտնվում է գյուղից մոտ 3,5 կմ հյուսիս-արեւմուտք «Վաղվան» տեղամասում, ներառում է հնագույն գյուղատեղի, ավերակ եկեղեցի, խաչաքար եւ գերեզմանոց (գյուղատեղիից 1կմ հարավ, «Քարեն գլուխ» վայրում), ուր կա մեկ խաչաքար: Ճարտարապետական տեսակետից փոքր արժեք ունեցող այս խաչաքարը կարելի է դասել 13-14-րդ դարերի հուշարձանների շարքին:

Շիկաքար ամրոցի Երջակայի լավագույն հուշարձաններից է արդի Սարգարաբեն գյուղի գործող գերեզմանոցի XIIIդ. խաչաքարը, որը կարելի է հայկական խաչաքարակերտման դասական օրինակներից մեկը համարել: Քանակագործությամբ այն նման է Քարազլիի գերեզմանատան զույգ խաչաքարերին եւ չի բացառվում, որ այն նույն վարդեսների ձեռակերտը լինի: Խաչաքարի ստորին մասում դասկերված մարդը աջ ձեռքով բռնել է գավաթը, իսկ ձախով մասնանցում է մայր հողը եւ լուսատուներ խորհրդանշող Երջանակները: Պատկերաֆանդակի աջ կողմի խաչը ամբողջական է դարձնում մարդ-բնության զուգորդության հավասարմը²⁹:



Խաչաքարի «Վաղվան» գյուղատեղիում



Խաչաքար «Վաղվան» գյուղատեղիում

Հազվադեպ դասկերաֆանդակներ կան Փառուխ գյուղի «Կարմիր» աղբյուրի մոտ գտնվող «Կալեն խութ» վայրի

28 Տե՛ս ՀՀԳԿՊԱ, ֆ. 319, Ց.1, Գ.9:

29 Ուշադրություն է գրավում նաեւ գյուղի գլխախաչի գիրը. Ի ԹԻՆ ՋԻԳ /1474թ./ ԵՍ ԹԱԹԼՈՒ ԿԱՆԳԱՆԵՑԻ ՋԻՍԱՉՍ (ՀՀԳԿՊԱ, ֆ.319, Ց.1, Գ. 9):


խաչֆարի վրա (1,6x0,54x0,49): խաչֆարն ունի հյուսածո ֆանդակներով լայն փվ: Ասորին մասուն կենսրոնական խաչաթելի երկու կողմերում եւ նրանցից ներքե դրվագված են հյուսերով երկու կանայք եւ փոքր աղջնակ: Կինը ձախ ձեռքով կարծես թե գրկել է որովայնը, իսկ մյուսով բռնել է ուսագոտուց, որը, հավանաբար, խորհրդանշում է երկունքը: Կնոջ եւ աղջկա գլխավերելի հավերժության նշանները խորհրդանշում են կյանքի հարսեւթյունը երկունքի արդյունքով՝ մայրության առկայությամբ:



Փառուխ գյուղի «Կալեն խութի» խաչֆարը


Ամրոցի Երջադասի մեզ հետաքրքիր վերջին հուշարձանը Խրամոթ գյուղի եկեղեցին է՝ համանուն գյուղատեղիում, ամրոցից 1կմ

հ ա Ր ա վ – ա Ր ե Ն Է Լ Բ :
 Հուշարձանը իր կառուցվածքով նման է Վերին Ղլիջբաղի եկեղեցուն՝ ուղղանկյուն հասակագծով, թաղակաղ ծածկով՝ բայց սարքեր չափերով (16,9x6,73) ու արձափին հարդարանով: Տեղանքի բերումով այստեղ եւս մուտքը հարավից է, որի ճակատաբախին եկեղեցու կառուցման թիվն է՝ 1800:



Սարդարաբենի գործող գերեզմանատանը գտնվող խաչֆարի ներմամասը

Ա յ ս տ ի ս ո վ ,
 Շիկաֆար ամրոցի ինչդեռ նաեւ նրա Երջակայքի դասնահնագիտական սեղավայրերի հիմնավոր հուշարձանների արձանագրությունները, կառուցողական արվեստն ու ճարտարադասական սկզբունքները ակնաբախորեն ցույց են տալիս, որ



Խրամոթ գյուղատեղիի եկեղեցին


Շիկաֆարը որդես ամրոց հիմնադրվել է մոտ 3,5 հազար տարի առաջ եւ արդեն մ.թ. V-VII դդ. դարձել է անչափ կարեւոր ռազմավարական կենտրոն: Հետագայում, դասնական իրադարձություններին զուգընթաց այն վերակառուցվել ու ամրացվել է, հարմարեցվել նոր ժամանակների ռազմարվեստի դասանցներին, որի Ենորհիվ այն համարվել է Հայաստանի անառիկ ու իշխող ամրոցներից մեկը:



Խոյակ Ենորդյուղում, բերված Սարդարաբենի «Տրտաջուր» վայրից (VI դ.), սեղաւարժված խաչֆար (IX դ.)

Բաղարայի բերդը

Բաղարա գետի ավազանը վաղ ժամանակներում եւ միջնադարում եղել է խաչեն գավառի խիս բնակեցված վայրերից: Այդ են վկայում բազմաթիվ հնագիտական հուշարձանները, գյուղատեղիներն ու վանական համալիրները, եկեղեցիներն ու գերեզմանոցները, որոնք սփռված են հասկաղես Բաղարա գյուղի տարածքում: Այստեղ էր գտնվում նաեւ ենթաբազանի հոգեւոր առաջնորդարանը, իսկ ներկայիս Լեւոնոյի մոտ գտնվող






Ամրոցի ընդհանուր տեսքը հյուսիս-արեւելից

«Դարդաս» դասնական բնակավայրն ու առանձին վիճական արձանագրություններ վկայում են տեղում իշխանական աղարանի առկայության փաստը:

Բնականաբար, նման խտաբնակ Երջանը ղեւտ է ունենար դաւաճանական կառույցներ եւ հոգար ոչ միայն իր դաւաճանության մասին, այլեւ վսանգի դեղմուն ահազանգեր լեռնային բարձունքներում ծվարած մյուս անրոցներին: Դրանցից է Բաղարայի բերդը: Ամրոցը գտնվում է Բաղարա գյուղից մոտ 4կմ հարավ-արեւմուտք, համանուն գետի աջափնյակում վեր խոյացած, ծովի մակերեւույթից 1353մ բարձրությամբ

Ամրոցի ընդհանուր տեսքը հյուսիսից



Ամրոցի զագաթնամասի ընդհանուր տեսքը հարավ-արեւելից

ժայռի վրա, որն ունի հյուսիս-հարավ ուղղվածություն: Ամրոց – լեռնագագաթը զբաղեցնում է 200հառ. մետրից փչ ավելի մակերես (չափերը՝ 24x9մ): Տեղանքը հիմնականում անհարթ է, խորդուբորդ՝ դեղի հարավ իջվածքով ու թեփությամբ: Ժայռագագաթը գրեթե բոլոր կողմերից Երջափակված է

եղել 1,2մ հասությամբ թարսղաղաքերով, որի 70 տկոսը ղախողանվում է կիսավեր: Համեմատաբար լավ վիճակում են արելեյան, հարավ-արելեյան հասվածները: Արելեյակողմի ղախ ունի 7մ երկարություն եւ 1,8մ բարձրություն: Պարսղի ստորին մասում 1,1մ լայնությամբ կամարակիր անցք է բացված, որը նման է Կաչաղակաբերդի նույնասիղ անցքին: Սակայն, եթե Կաչաղակաբերդում այն ծառայում էր



Ամրոցի մուսֆը



Ամրոցի ընդհանուր տեսքը հարավից

հիմնականում որդես ֆաբեր գլորելու «կրակակետ» (նկատի ունենալով դեղի ամրոցամուսֆ եղած նրա տեղադրությունը), աղա այստեղ, կարծում են, դրա անհրաժեշտությունը չկար, քանի որ այդ հասվածից ամրոցը լիովին անմասույց է՝ ղախողանությունն աղա հիովված բնականորեն: Այստեղ այն, կարծում են, ծառայել է իբրեւ գաղտնուղու մուսֆ: Պաշարման դեղում կարելի է այդտեղից աննկատ դուրս գալ, անաղասելի հարվածել թիկունից, հարկ եղած դեղում՝ նահանջել կամ ջրի ղաշար վերցնել: Ի դեղ,



Հյուսիսային ղարսղաղաքը

ներկայումս տիրում է այն կարծիքը, թե բերդից մինչեւ գետ գոյություն ունի ստորգետնյա ուղի, որից օգտվել են ամրոցի ղաշողանները: Այդղես են կարծում ոչ միայն տեղի բնակիչները, այլեւ ժամանակակից առանձին հեղինակներ՝ հենվելով Մ.Քարխունարյանցի հաղորդած տեղեկության վրա՝ «գիւղի հարաւային հանդէղ գետակի աջ կողմում մի լեռնակի գլխին փոքրիկ եւ հին բերդակ, որից գետնափոր ական կայ մինչեւ գետակն»¹:

Սակայն, իմ կողմից կատարված տեղազնության ընթացքում նման անցք չի հայտնաբերվել: Կարծում են, ամրոցից մինչեւ գետ (1,5կմ) գետնափոր ական հազիվ թե լինե: Հնարավոր չէ մի ողորկ ֆարաժայռ փորել այդղան երկարությամբ: Սովորաբար Արցախի գրեթե բոլոր բարձրաղիր (այդ թվում ավելի հզոր) ամրոցներում կառուցվում են ջրամբարներ, որտեղ հեղուկը կուտակվում էր անձրեւաջրերից կամ ձնհալներից: Չի բացառվում նման ջրամբարի առկայությունը նաեւ այս ամրոցում, սակայն ներկայիս վիճակը (ավերակված ու մացառուներով ծածկված) հնարավորություն չի տալիս



Հասված ղարսղից (ներուս), ստորին մասում՝ գաղտնուղու մուսֆը



Հասված հյուսիս-արեւմտյան ղարսղից



Պարսղաղաքի տեսքը հարավ-արեւմուտից

1 Մ.Քարխունարեանց, Արցախ, էջ 157: Թվում է Մակար եղիսկողոսը անձամբ տեղում չի եղել եւ հենվել է մարդկանց ղախմածների վրա: Այլաղես նա մի երկու խոսք կատար ոչ միայն ամրոցի կառուցվածի, այլեւ նրա մոտ գտնվող մասուղի մասին:



Ամրոցամերձ մասուռի ընդհանուր տեսքը

դարձելու խնդիրները: Չեն նստարկում նաև կացարանները, որից եզրակացնել կարելի է, թե ամրոցը մոտավորապես բնակեցված չի եղել եւ միայն վսահգի դեղ-բուն են մարդիկ դաս-ստղարվել այստեղ, դի-մագրավելով թեմա-մուն: Խաղաղ դայ-մաններում այն ծա-ռայել է որդես դիսա-կե՛ս՝ հսկելով Բաղա-րայի գեօհովհես:

ըօդիոտոլ օրօջեւ Կարկառի օթեթապա ճարաթուները, մասնավորապես Խաչենի իւխանության վարչական կենտրոն կամ Խաչենագետի հովիտի սանող ուղին: Ամրոցի մուտքը արեւմտյան կողմից է՝ ավերված: Նրա եւ հարակից դարստղադասի քարերը թափված են արեւմտահայաց լանջին:

Դասելով ամրոցի հասա-կագծային հորին-վածքից եւ շինա-րարական առանձ-նահատկություննե-րից, այն դեօս է վե-րագրել XII-XIII դա-րերին:

Մի նկա-սառում եւս. հե-ղինակները եւ ընդ-հանրապես այս ամրոցով հեօա-րհրվողները հու-ժարծանը կոչում



Մասուռի արեւելյան դասը

են «Բաղարայի բերդ» կամ դարգադես «Բերդ»՝ առանց որոշակի անվան: Ելիգավեօդուլի նահանգի 1904թ. քարտեզում ամրոցին մերձ առկա է «թուրվուսդր»՝ Տեղավայրը, որը, կարծում են, ամրոցի հնագույն անվան

աղավաղումն է: Ելնելով Տեղանունների ձեւավորման առանձին սկզբունքներից, այս, առաջին հայացքից անհիմաօս անվանումը ստուգաբանում են. «գաս» (համադասախանում է հայկական եւ օսար աղբյուրներում հիւսասակվող կաս, փաս, խաս եւ այլն բառերին) նսանակում է սուրբ, դասսանում եւ այլն: «Մախ»-ը (ռուսերեն) դեօս է ուղղել «մահ», իսկ «դեօս-ը՝ բերդն է:



Ամրոցամերձ «Քառասուն կույս» («Քառասուն սուրբ») լեռան ընդհանուր տեսքը

Այսդիսով, այս անվանումը դեօս է սրբագրել «Քասմաբերդ» (այսինքն «Սուրբմաբերդ» կամ «Սուրբ զոհաբերդ»):

Ի դեղ, վերջես Տեղեկացա, որ գյուղում դահդանվում է ամրոցի կործանման հեօ կադված մի ավանդություն, ըստ որի բերդի դասդանները չդիմանալով թեմամու գրոհներին, դասստղարվում են սուրգեօնյա գաղՏնուղու մեջ, որը հայՏնաբերում է թեմամին, երկու կողմերից խցանում ելին ու մուտքը, ուր նահասակվում են դասդանները:

Այս ավանդությունը ինչ-որ չափով լրացնում է վերոհիւյալ ստուգաբանության ճեմարՏադիությունը, թեեւ, վերակրկնում են, բուն բերդից դեղի գեօը սուրգեօնյա ուղի գոյություն չունի:

Արցախում բազմաթիվ լեռներ, գեօեր, անգամ հանդամասեր

սրբացված են եղել եւ լիաօսվել ժողովրդի կողմից՝ զոհեր մատուցվելով: Կարծում են, այս ժայռը եւս սրբացված է եղել հեթանոս նախնիների կողմից եւ զոհամատուցի արարողության անվանումն անցել է ամրոցին:

Չի բացառվում նաեւ ոչ երկրորդական մեկ այլ նույնիմաստ ստուգաբանում՝ «Գասմախ»-ը դիտելով «Գասբագի» (հմմտ. Կազբեկ) ձեւափոխության՝ «բագ»-ասված իմաստով, սուրբ, ասվածային նշանակությամբ:

Ելնելով վերոհիշյալից, «Բադարայի բերդ»-ը կարելի է վերջնականապես անվանել «Կասաբերդ» (կուսաբերդ-սուրբ բերդ) կամ «Ձոհաբերդ» (հմմտ. Մահկանաբերդ Գուգարում)²:

Չարկ է նշել նաեւ, որ ֆրիսոնեական ֆարոզության եւ ընդհանրապես հոգեւոր կենսրոնները (սկյալ դեղինում՝ Բադարան) չեն կազմակերպվել լիաօսական վայրերում, այլ նախկին հեթանոսական լիաօսանումնային կենսրոններում:


Ամրոցակալ ժայռի հարավ-արեւմտյան եզրին գտնվում է կիսավեր, անճառ ու կոտրատու ֆարերով ու կրաշաղախով 6,4x4,4մ չափերի մատուռ, որը կառուցվածով բերդի ժամանակակիցն է: Պատերը լիաօսանում են 2,5-3մ բարձրությամբ: Մուտքը հարավ-արեւմուտքից է՝ 1,3մ լայնությամբ: Չեն եւրաբար ժողովուրդն այստեղ ոչ միայն լիաօսարկել, այլ նաեւ բավարարել է հոգեւոր-լիաօսանումնային լիաօսանումները:

2 Այդ մասին ավելի հանգամանորեն իմ «Արցախ-Ուտի. լիաօսական սեղանումներ» ուսումնասիրության մեջ:

Կաչաղակաբերդ

Խաչենագետի ձորահովտի նշանավոր ամրոցներից է: Ամրոցի Կաչաղակաբերդ անվանումը կապվում է այն ավանդության հետ, թե անցյալում, լիաօսություն չստանալով եւ համառ դիմադրությամբ հռչակված ամրոցի լիաօսանումները, երկար ժամանակ ջուր եւ սննդամթերք չունենալով, նախասկզբում են, բայց չեն հանձնվում թեմանուն: Իսկ երբ կաչաղակներն ու մյուս գիւղացի թռչունները սկսում են աղմուկ-աղաղակով լիաօսանել գործել ամրոցի վրա, թեմանուն կռահում է, որ լիաօսանումները կենդանի չեն:


Ամրոցի ընդհանուր տեսքը հյուսիս-արեւելից



Ամրոցը ընդհուր մինչեւ Xդ. կոչվում էր Խաչենի բերդ¹, որից էլ սեղի իշխանությունը ստացել է Խաչենի իշխանություն անվանումը²: XIIIդարի մի ձեռագիր հիւսիսարեւմտյան ամրոցը կոչվում է Սիսաղան Չավախաղաց³, իսկ սկսած XVդ.՝ Կաչաղակաբերդ⁴:

1 Մ.Կաղանկատուցի, Պատմություն Աղուանից աշխարհի, Երևան, 1983, էջ 340, Մ.Բարխուսարեանց, Արցախ, Բագու, 1895, էջ 425, Մ.Յովհաննեսյան, Հայաստանի բերդերը, Վենեսիկ, 1970, էջ 452, Մ.Չամչյանց, Հայոց լիաօսություն, հ. 9, Երևան, 1984, էջ 210 եւ այլն:
2 Բ.Ուլուբաբյան, Խաչենի իշխանությունը X-XVI դարերում, Երևան, 1975, էջ 45:
3 Հայերեն ձեռագրերի հիւսիսարեւմտյան ժգ, Երևան, 1984, էջ 199:
4 Ա.Բեկնազարեանց, Գաղսնի Ղարաբաղի, Ս.Պետերբուրգ, 1886, էջ 90:

Ամրոցի ընդհանուր տեսքը արևելից



Կաշաղակաբերդը լուսումնասիրության չի ենթարկվել: Այն կարճառոտ լուսումնով ներկայացրել են Ս.Ջալալյանցը, Մ.Քարխուսարյանցը, Բ.Ուլուբաբյանը, Շ.Սկրսյանը⁵ եւ ուրիշներ: Ամենավաղ հիշատակագիրը Մովսես Կաղանկատվացին է. նա ամրոցի մասին ակնարկում է հայոց Առանուհիի եւ Պարսից Միհրական տոհմերի մրցակցության դրվագում: IX դ. առաջին կեսերին, երբ այս տոհմերի միջեւ բորբոքվել էր ժառանգական մրցությունը, Ներսէս անունով մի իշխան Դադի վանքի մոտ՝ Խորածորում, ստանում է Միհրական տոհմից Վարագ-Տրդատ իշխանին եւ նրա որդի Ասեփանոսին, նուազակաղվելով ոչնչացնել այդ տոհմի արական սերունդը⁶: Ստանվածի կինը, զինվելով այրական ֆաջուրամբ, «առեալ զմնացեալ դուստրն իւր Ստրամ գիշերախեն սաժանելի ուղեւորմամբ մտանէ ի բերդն Խաչենայ՝ բարուսս խորհեալ Տան իւրում ամուսնացուցանէ զՍտրամ Ասրնեսեիի՝ Սաւիլի որդւոյ»⁷:

Ասրնեսեիին ու նրա ժառանգներին աղբյուրները հիմնականում կաղում են Վերին Խաչենի ու Ծար գավառի հետ⁸, որտեղ «Ասրնեսեի շինէ զբերդն Յանդու եւ զաղաւանս իւր եղեալ ի գիւղն, որ կոչի Վայունիի»⁹: Բացի այդ, IX դ. Խաչենի տարածում, մասնավորապես Թարթառ գետի աջ ափին, Դադի վանքի դիմաց¹⁰ հիմնադրվում է մի այլ ամրոց, որը նույն Յավախաղաց անունն է կրում¹¹: Երկու Յավախաղացների առկայությունը,

- 5 Ս.Ջալալեանց, Ճանապարհորդութիւն ի Մեծն Յայասան, մասն Ա, Տփլիս, 1842, էջ 195, Մ.Քարխուսարեանց, նով. աշխ., էջ 197-198, Բ.Ուլուբաբյան, նով. աշխ., էջ 136, 145, Շ.Սկրսյան, Լեռնային Դարաբաղի լուսնաճարտարապետական հուշարձանները, Երեւան, 1985, էջ 24-25 եւ այլն:
- 6 Տես Մ.Կաղանկատուացի, էջ 340, Ս. Օրբելեան, Պատմութիւն Ասիական, Թիֆլիս, 1910, էջ 158, Լեո, Յայոց լուսնություն, հ.2, Երեւան, 1967, էջ 419 եւ այլն: VII դ. սկզբին Պարսկաստանից գալիս է Միհրական տոհմի մի շահապիղը, դավով ու նենգությամբ կոտորում Ուսիփի Քարդման գավառի տեր Առանուհիի կնոջի Տասնյակ զղամարդկանց եւ գրավում նրանց տիրույթները: Այսպես սկսվում է բնիկ հայկազուն Առանուհիի կնոջի եկվոր՝ հայացած Միհրանյանների դաժան մրցակցությունը (տես Բ.Ուլուբաբյան, Դրվագներ հայոց արեւելից կողմանց լուսնության, Երեւան, 1981, էջ 129-130):
- 7 Մ.Կաղանկատուացի, էջ 340:
- 8 Բ.Ուլուբաբյան, Խաչենի իշխանությունը..., էջ 62, 71, 73: Տես նաեւ Սողոմ գավառի Մեծ Մագրա գյուղի 881թ. արձանագրությունը (Մ.Քարխուսարյան, Միջնադարյան հայ ճարտարապետներ եւ ֆարգործ վարդապետներ, Երեւան, 1963, էջ 189):
- 9 Մ.Կաղանկատուացի, էջ 340:
- 10 Մ.Քարխուսարեանց, նով. աշխ., էջ 211, 427:
- 11 Կիրակոս Գանձակեցին, խոսելով Խաչենի կողմերում մոնղոլների արշավանքների մասին, գրում է, որ Խաչենի բնակիչներն ամրացել են աղառով վայրերում, «...զոր վասն դժուարութեան տեղոյն հաւախաղաց կոչին (տես Մ.Գանձակեցի, Պատմություն Յայոց, Երեւան, 1961, էջ 267): Սա ըստ էության հիմք է սալիս ասելու, որ դժվարմասշեղի ու բարձրադիր ամրոցները տեղացիները կոչել են Յավախաղացներ:

Ամրոցի ընդհանուր տեսքը հյուսիսից



ինչդեռ եւ Ասրներսեի ու նրա ժառանգների սիրադասությունը ճարուն եւ վերին հաչենուն բյուրհմացության մեջ է գցել ուսումնասիրողներին, որոնք դասնագրության մեջ առանձնակի հետազոտման նյութ չդարձած ամրոցի տեղադրության վերաբերյալ հայտնել են իրարամերժ կարծիքներ: Մ.Քարխուսարյանցը, ելնելով ժամանակագրի վերոհիշյալ վկայությունից, Կաչաղակաբերդը իրավացիորեն տեղադրում է հաչենագետի աջ կողմում, բայց առանց հիմնավորման նույնացնում աղբյուրներում հիշատակող հաչենի բերդի հետ: Նա միաժամանակ ժխտում է ամրոցի Հավախաղաց անվանումը, զսնելով, որ վերջինս Դադի վանքի դիմացի ամրոցն է, Գրիգոր Ասրներսեյանի կառուցածը¹²: Նույն կարծիքն է Շ.Մկրտչյանը, որը ամրոցն անվանում է Լեւոնաբերդ¹³ վերակառուցված Կիլիկիայի թագավոր Լեւոն Ա-ի ծախսերով¹⁴: Լեոյի եւ Րաֆֆու գործերում¹⁵ ամրոցը հիշվում է Սաղսաղան անունով, որը Ս.Ջալալյանցի կարծիքով Հավախաղացի թուրքերեն անվանումն է¹⁶: Ճիշտ չհամարելով Մ.Քարխուսարյանցի Հավախաղացը նշված վայրում տեղադրելը¹⁷ եւ չընդունելով

12 Մ.Քարխուսարյանց, նով. աշխ., էջ 197-198, 211, 425, 427:

13 Շ.Մկրտչյան, նով. աշխ., էջ 37:

14 Գ. Տեր-Հովհաննիսյանց, Քաղաքաւ մեհրոդոլիս Հասան-Ջալալյանցի համառոտ կենսագրությունը («Փորձ», 1880, N5, էջ 134, ծան. 2), Բ.Ուլուբաբյան, հաչենի իշխանությունը..., էջ 248, Ս.Ջալալեանց, Ճանադարհորդութիւն..., մասն Բ, Տփլիս, 1858, էջ 214:

15 Լեո, Իմ հիշատակարանը, Շուշի, 1890, էջ 355, Րաֆֆի, Խամսայի մեկնությունները, Վիեննա, 1906, էջ 5:

16 Ս.Ջալալեանց, նով. աշխ., էջ 195:

17 Բ.Ուլուբաբյան, հաչենի իշխանությունը..., էջ 136:

Ամրոցի տեսքը հարավից



Կաչաղակաբերդ-հաչենի բերդ նույնացումը, Բ.Ուլուբաբյանը զսնում է, որ Կաչաղակաբերդը նույն Հավախաղացն է՝ Պասարա եւ Քուլասակ գյուղերի միջեւ¹⁸, իսկ հաչենի բերդը զսնվում է Թարթառ-Տրսուի ափին¹⁹:

Ելնելով տեղում կասարած զննումներից ու աղբյուրների դասնահամեմատական ուսումնասիրությունից, եկանք այն համոզման, որ հաչենի բերդը նույն Կաչաղակաբերդն է եւ կարող է տեղադրված լինել միայն Ներքին հաչենի սարածքում (Կարկառ եւ հաչեն գետի միջեւ), որը բացատրվում է հետևյալ նկատառումներով:

1. Ներքին հաչենի վերոհիշյալ սարածքը ոչ միայն հաչենի հնագույն վարչական կենտրոնն էր,


այլեւ արաբական սիրադասության ժամանակաշրջանի դասնագրության մեջ հիշատակվող Հայոց արեւելից կողմանց նշանավոր ֆաղափական գործիչների օրրանը: Հնագիտական դեղումներից հայտնաբերված բազմաթիվ զսածո զինասեսակները²⁰ վկայում են, որ նշված հասվածք, լինելով երկրամասի ռազմական կարեւոր կենտրոններից մեկը, իրոք, դարձել էր իշխանների նստավայրը: Այստեղ են զսնվում նաեւ նշանավոր վանքերն ու վանական համալիրները, հին ու շատ կարեւոր նշանակության հայտնի ամրոցները:

2. հաչենի ծորակում, հաչեն անունը հավաստող գետակի

18 Նույն տեղում:

19 Նույն տեղում:

20 Կ. Խ. Կուշնարեւա, некоторые оамятники эпохи поздней бронзы в Нагорном Карабахе (Советская археология 1957, N 12, էջ 143-145):



Ամրոցի ընդհանուր տեսքը հարավ-արևմուտքից

օրջակայքում ֆիչ են վաղ միջնադարյան հայտնի ամրոցները, այնպիսիք, որոնք իրենց դիրքով, ամառիկությամբ ու հասուն նշանակությամբ (իստոր դիրքը Կարկառ-Խաչեն կարելու ռազմաառևտրական ճանապարհի նկատմամբ) համեմատվելին Կաչաղակաբերդի հետ:

Հայտնի է, որ ավասական իշխանության դայմաններում դառնալուստի գործում շատ հուսալի դեր էին կատարում դոյակները՝ իշխանի աթոռանիս բնակավայրերը, որոնք, բացի ռազմադառնական դեր խաղալուց, նեցուկ էին ֆեոդալ իշխանի սիրադասության համար²¹: Չոքես է մոռանալ, որ Կաչաղակաբերդը, միաժամանակ, Ներքին Խաչենի վաղ միջնադարի ամենանշանավոր իշխանական դոյակն էր, որի մասին տեղեկություն կա հայերեն ձեռագրերի հիշատակարաններում²²:

3. Երկու ամրոցների նույնացումը հիմնավորելու համար կարելու նշանակություն ունի նաև մոնղոլների՝ Խաչենագետի հովիտ կատարած արշավանքի ուղու դարձաբանումը: Պատմական տեղեկությունները հաստատում են, որ մոնղոլ-թաթարները Խաչենի կողմերն են աստիճանաբար

հարավ-արևելքից, հետևաբար՝ Կարկառ գետի ուղղությամբ: Չարմաղանի եղբայր Ջուրա զորադերձը 1238թ. մտնում է Խաչենի սահմանները, «ուր էր ամրոցն Խաչենոյ, յավարի էառ զբազում տեղիս»²³: Հասան-Ջալալ իշխանը այդ տեսնելով, իր բնակիչներով հետ է նահանջում ու ամրանում Գամձասարի դիմացի Խոխանաբերդում²⁴:

4. Ամրոցամերձ Քոլասակ գյուղը ի սկզբանե Խաչեն անունն էր կրում, որի մասին վկայում է, օրինակ, տեղանունների բառարանում գետեղված այս հիշատակությունը. «Խաչեն ...գյուղ Ելիզավետպոլի նահանգի Շուշիի գավառում: Հավանաբար գտնվում էր համանուն գետի ափին: Ըստ մի հիշատակության, 1265թ. Խաչենում շինվել է Ս.Ստեփանոս անունով եկեղեցի»²⁵: Նշված Ս.Ստեփանոս եկեղեցին Քոլասակի տարածքում, գյուղից մոտ 5 կմ հարավ-արևմուտք գտնվող նշանավոր Կոչիկ անառատի գլխավոր եկեղեցին է, որի ՉԺԴ (1265) թվակիր արձանագրությունը²⁶ հարուստ տեղեկություններ է դարձնում Խաղբակյան մեծանուն տոհմի մասին, ինչ-որ չափով լրացնում նրա կենսագրությունը: Ս.Ստեփանոս եկեղեցին հիշատակվում է նաև 1471, 1473թթ. ձեռագիր հիշատակարաններում, ընդ որում, դարձվում է նաև, որ XV դարում Խաչենածոր է կոչվել Խաչեն գավառը, իսկ Մեծառանից կամ Հակոբավանքը՝ Գեթամիջո վանք²⁷, ֆանգի գտնվում է Խաչեն եւ Քոլասակ գետերի միջև:

Այսպիսով, վերը վկայակոչված փաստերը հավաստում են, որ Խաչենի բերդը նույն Կաչաղակաբերդն է՝ Սխասաղան-Հավախաղացը²⁸:

Սակայն սա չոքես է շփոթել Թաթարի ափամերձ Հավախաղացի հետ: Սխալ է նաև վերջինիս Լեւոնաբերդ անվանումը, այն Կիլիկիայի թագավորի ծախսերով վերակառուցելու մասին վարկածը: Իրականում Լեւոնաբերդ կամ Լեւաբերդ կոչվում է ոչ թե Գրիգոր իշխանի կառուցածը,

23 Մ. Չամչյանց, նով. աշխ., էջ 210:

24 Նույն տեղում: Տես նաև Կ. Գամձակեցի, էջ 269:

25 Հայաստանի եւ հարակից օրջանների տեղանունների բառարան, հ.2, Երևան, 1988, էջ 665:

26 Դիվան հայ վիճագրության, V, Երևան, 1982, էջ 29:


27 Ժե դարի հայերեն ձեռագրերի հիշատակարաններ, մաս II, կազմեց Լ.Խաչիկյան, Երևան, 1958, էջ 66, 325, 344:

28 Ի դեպ ինչպես վկայում են դասական տեղանունների մանրակրկիտ ուսումնասիրությունները, Կաչաղակաբերդ, Խաչենի բերդ (Խաչեն), Սաղսաղան անվանումները իմաստային նշանակությամբ էլ հիմնականում նույնական են: Հետաքրքիր է, որ իրականում դրանք նույն տեղանվան աղավաղված կամ ձեւափոխված տարբերակներն են, որոնց սուղաբանությունը շատ ավելի ընդգրկում է եւ ներկայացվում է իմ «Արցախ-Նոսիփ. դասական տեղանուններ» դեռես չտարված գրքում:

21 П. Закарая, Крепостные сооружения Картли, Тбилиси, 1968, էջ 6:

22 Հայերեն ձեռագրերի հիշատակարաններ ԺԳ, էջ 199:

այլ նրա հոր՝ Ասրնեստի IX-ը. երկրորդ կեսին վերաժնած այն հզոր ու անմասույց ամրոցը, որ անվանվում է Յանդաբերդ. «Ասրնեստի ժինէ զբերդն Յանդու»²⁹: Այն, կարծում են, կառուցումի Կիլիկիայի թագավոր Լեւոնի անվան հետ (XIII դ. խառնակ ժամանակներում Լեւոն Ա-ն չէր կարող նման ժինարարական գործունեություն ծավալել) եւ ծագել է Թարթառի ծախս վսակ Լեւ գետի անունից ու զսնվում է նրա աջ ափին, արդի Լեւ եւ Չափնի



ավերված գյուղերի մոտակայքում³⁰: Գրիգոր Տեր-Յովհաննիսյանցը, համամիտ է Յավախաղաց, Սխասղան, Կաչաղակաբերդ անվանումներին, ամրոցի տեղադրությանը հաջենագետի օջառում, սակայն, կառուցված կառուցողի եւ կառուցման ժամանակի հետ, թույլ է տալիս անձեռություններ: Չհիօսակելով Թարթառի աջ ափին զսնվող Յավախաղաց ամրոցի գոյության փաստը եւ հենվելով Մ.Կաղանկասվացու այն վկայության վրա, թե «Գրիգոր ժինէ զՅավախաղացին բերդն, եւ յայն կողմն ձգէ զձեռն իւր ի խառնութեանն»³¹, Կաչաղակաբերդի կառուցումը վերագրում է Գրիգոր ի խառնին (Ասրնեստի յանին-Ս.Ս), իսկ կառուցման ավարտը համարում 891 թվականը³²:

29 Մ.Կաղանկասուացի, էջ 340:

30 Մ.Բարխուսարեանց, նով., աշխ., էջ 409-410:

31 Մ.Կաղանկասուացի, էջ 340:

32 Գ.Տեր-Յովհաննիսյանց, նով. հոդվ., էջ 135:

Չի կարելի ընդունել նման տեսակետը, թե հաջենի ի խառնը կարող էր իր եւ նախորդների օրրանը հանդիսացող տարածքում, մասնավորապես՝ հաջենագետի մոտակայքում, ամրոց կառուցել եւ «յայն կողմն» ձգել իր ի խառնությունը: Նկատի ունենալով այս հանգամանքը, ինչդեռ նաեւ դասական աղբյուրների հավաստի տեղեկությունները, գալիս ենք այն եզրակացության, որ առկա է երկու նույնանուն ամրոցների միջեւ շփոթությունը՝ Թարթառի Յավախաղացի սվյալների վերագրումը հաջենագետի Յավախաղաց-Կաչաղակաբերդին:

Ի հաջենի բերդը եւ համանուն ի խառնությունն ունեցել են ելեւելքներով լեցուն ֆաղափական դասություն: VII դ. կեսերից Առաջավոր Ասիայի եւ Յայասանի համար սկսվում է դասական մի նոր ժամանակաօջառ, երբ իրենց տիրապետությունն են հաստատում արաբները: Արաբական տիրապետության ժամանակ տարիներին ժողովուրդը ենթարկվում էր անխնա հալածանքների, բռնությունների, կոտորածների ու գերեվարության: VIII-IX դդ. արաբներից ծանր հարված են ստանում հայկական ի խառնությունները, այդ թվում նաեւ հաջենի ի խառնությունը, որի ֆաջարի Առանձահիկ ի խառնները (Սահլ Սմբատյան, Ասրնեստի եւ ուրիշներ) ստիպված էին անդուլ դալարով դալարները իրենց տիրույթները: Այդուհանդերձ, 854 թ. հաջենի ի խառնության սահմանները մտած Բուղա ոստիկանը, կռահելով, որ Ասրնեստի ի խառնը ամրացել է հաջենի ամրոցում, դաժարում է այն «եւ կալաւ զԱսրնեստի եւ զազգասոհմ նորա եւ զայլեւս երեւելի անձինս»³³ ու արյամբ է ողողում երկիրը: Սակայն մեզ հասած վկայություններից եւ նյութական վաղեմի մշակույթի մնացորդներից ակնհայտ է դառնում, որ, չնայած արաբների գերիշխանությանը, այդ երկրամասը որոշակի անկախության օջառ է աղբել վերոհիշյալ ի խառնների եւ նրանց հաջորդների տիրապետության տարիներին, մինչեւ սելջուկ-թուրքերի եւ մոնղոլների ավերիչ արշավանքները: Կաչաղակաբերդ ամրոցը, որը զսնվում է Առանձահիկ տեղի ի խառնության ներքո, հեռու չէր կարող մնալ ֆաղափական այս եւ հետագա անցուղարձերից, իսկ զորեղ թեմանու առկայությունը, բնականաբար, դաժարում էր դաժարանական միջոցներ ձեռնարկել, որին եւ ձեռնմուխ եղան այդ ի խառնները:

XI դ. երկրորդ կեսից հաջենի ի խառնությունը զսնվում էր սելջուկյան տիրապետության տակ: Սելջուկ թուրքերի զորախումբը, աստիպակելով հաջենը. «էառ զամենայն ամրոցս նոցա, ֆակեաց զեկեղեցիսն եւ այրեաց զվանորեայսն, կոտորեաց զազասսն եւ գերեաց զզօրականսն, դէտալէս

33 Մ.Չամչյանց, նով. աշխ., հ.Բ, Երեւան, 1984, էջ 450:

խոյառ մաշեաց զամենեսեան առ հասարակ ի սուր եւ ի գերութիւն»³⁴: Այսոյիսի թայնամաներուն ի խառնմանը, որոնք թաքտարվել էին անհառախիս ծորերուն եւ ամրացել բերդերուն, չէին հանդուրժում թեմանուն եւ հերոսական մարտեր էին մղում մահմեդական արյունոտ բռնակալների դէմ³⁵: Չնայած այդ ճակատամարտերի մանրամասները ժամանակագիրները չեն հիշատակել, վիճաբանական նյութերի կցկտուր տեղեկություններից կարելի է որոշակի թաքտեացում կազմել սելջուկ-թուրքերի դէմ թարթեաբար մղված կռիվների մասին: Այսոյն, հաջեցի ի խառնաց ի խառն, Յաթերի գահակալ Յասանին՝ 1182թ. մի արձանագրությունից հայտնի է դառնում, որ նա, Խ(40) արի (այսինքն՝ 1142-1182թթ.) լինելով հաջեցի ի խառնաց ի խառնը, մղել է շատ թաքտեացումներ եւ հաղթել իր բոլոր թեմամիներին (ամրոցն այդ ժամանակաբաժանում զսնվում էր նրա գերիխառնութեան ներքին). «Ես Յասան, գրել է նա, որդի Վախսանգա, սեր Յաթերո եւ Յանդաբերդո, հաջեցի արեդո եւ Յաւախաղացին. կացի յաւազութեան անս Խ(40) շատ թաքտեացումս եւ յաղթեցի թեմամեաց իմոց...»³⁶:

1220-ական թվականներին սկսվեցին Ջալալ ադ-Դինի աստղասկությունները: Արաբական աղբյուրները (իբն-Խալլուն) հաղորդում են, որ 1227թ. Ջալալ ադ-Դինի վեզիր Շարաֆ ալ-Մուլլը, հարկահավաքություն կատարելով, մոտեցավ հաջեցի-Կաչաղակաբերդին, որտեղ զսնվող Ջալալ ի խառնը ստիպված էր 20000 դինար փրկագին վճարել եւ ազատել շուրջ 700 գերիները³⁷:

XIII դ. կեսերին Ներքին-հաջեցի նվաճում են թաթար-մոնղոլական աստղասկները, հրի եւ սրի մասնելով խաղաղ բնակչությանը: Աղբյուրները բազմաթիվ ու հավաստի տեղեկություններ են հաղորդում մոնղոլների ավերածությունների գազանությունների մասին: Ներքին հաջեցուն մոնղոլների կատարած վայրագությունների մասին Կիրակոս թաքտագիրը գրում է. «Գերեցին եւ ստանին զբազումս՝ որ յարձակ վայրս: Արա մարտիւ մարտեան եւ զկէսս բռնութեամբ իջուցին, էր՝ զոր ստանին, եւ էր՝ զոր

34 Ղ.Ալիբան, Յայաթասուն, Վենետիկ, 1901, էջ 386: Տես նաեւ Մ.Կաղանկատուացի, Յավելված Բ, էջ 351:

35 Նույն տեղում:

36 Դիվան հայ վիճաբանության, V, Երևան, 1982, էջ 198: Այս արձանագրությունը նույնպես վկայում է, որ հաջեցի բերդը (Կաչաղակաբերդ) եւ Յավախաղացը միեւնույն օրերումն են:

37 И.Орбели, Асан Джалал, Князь Хаченский, Ереван, 1963, էջ 152: Սակայն, մեկ այլ՝ ավելի հավաստի տեղեկության համաձայն, Յասան Ջալալը վճարել է նվազ փրկագին կեսը՝ 10000 դինար, որը հավասարազոր է բյուզանդական 5000 ոսկյա դինարի (Шихаб ад-Дин Мухаммад ан-Насави, Жизнеописание султана Джалал ад-Дина Манкбурны, Баку, 1973, էջ 211, 388):


գերեցին... բայց քանզի ի տեանն էր բեկունց, յեղակարծում ժամու գաղտագողի ելեալ՝ մտին յանուրսն, եւ սրոյ ճարակ ետուն զբազմութիւնն եւ զկէսն գահավեժ արարին, եւ ի բազմութենն անկելոցն ծածկեր երկիրն, եւ արիւնն առու եղեալ իրեւ զջուր երթայր, եւ յոչ ոք խնայեցին. եւ ոսկերքն եւս յեւ բազում ժամանակաց իրեւ զբերդուկս քարանց կուտեալ երեւէին»³⁸:

Բացի այդ, մոնղոլների արժանաբանի եւ Կաչաղակաբերդի ճակատամարտի մասին թաքտագիրը մի ձեռագիր, որի հեղինակը Գանձասարի առաջնորդ Եղիա վարդապետն է (XV դ.): Այն կոչվում էր «Արժանաբան թաթարաց եւ թաքտագին Կաչաղակաբերդին»³⁹, որը հաստատում է ամրոցի կարելու եւ առաջնակարգ թաքտագրական նշանակությունը:

Մոնղոլական տիրապետության սկզբնական ժամանակաբաժանումներին հաջեցի սեր Յասան-Ջալալը (1214-1261թթ.) իր ճկուն քաղաքականությամբ ու նվերներով կարողանում է նվաճել մոնղոլ զորապետների վստահությունը, որոնք փոքրիցսե հանգիստ են թողնում

38 Կ.Գանձակեցի, էջ 267:

39 Ա.Բեկնազարեանց, նույն աշխ., էջ 90: Երևանի եւ Էջմիածնի ձեռագրասերուն ձեռագիրը զսնելու փորձերը արդյունք չեն տվել: Նկատելու ենք, որ թաքտագիրը խաները (մասնավորապես՝ Իբրահիմ) եւ նրանց կամակատարները (Մելիք Շահնազար Գ, Իսրայել կաթողիկոս) ժողովրդի հանդեպ գործած իրենց ոճրագործությունները առաջատար նշաններից թաքտեացումն ընդհանրապես միտումնավոր ոչնչացնում էին ձեռագիր հիշատակարանները, հնարավոր է, որ մեղիները մոտակա քաղաքներում թաքտագրած լինեին որոշ ձեռագրեր, որոնց մեջ էր, գուցե, նվազ ձեռագիրը:



Ամրոցակալ ժայռը արեւելից

Խաչենի բնակչությանը⁴⁰:

Քաղաքական այսօրիսի լայնամեծերուն էր գոյատևում Կաչաղակաբերդը, որը, նկատի ունենալով ամրոցին վերաբերող կամ փչ թե՛ շատ նրան առնչվող աղբյուրների վկայությունը, իր դասական դերն ու նշանակությունը հիմնականում կորցրել է 1246թ.⁴¹, թաթարաց Ղարաբուղա զորավարի աշխարհավեր արշավանքներից հետո⁴²:

Կաչաղակաբերդը սեղավորված է Պասարա (Պարեցի) եւ Քուլասակ գյուղերի միջեւ, դարավոր անտառից վեր խոյացող մի ահռելի՝ երեք կողմերից ողորկ, ուղղահայաց փարձառի գլխին, ծովի մակարդակից 1706մ բարձրության վրա: «Նայում ես եւ կարծում, թե այդ բերդը շինված-դասրասված է մի ուրիշ սեղ եւ բոլորովին դասահարաբար դրված է այս սարի գլխին, իբրեւ մի գլխարկ», - գրում է Լեոն⁴³: Չհասնելով մոտակա հարթավայրերից ավելի քան 1000մ բարձրության վրա, գրեթե անառիկ վայրում, ամրոցը ամենայն հավանականությամբ, ինչպես Արցախ-Ղարաբաղի մի շարք ամրոցներ⁴⁴, ծառայել է նաեւ որդես դիտակետ՝ ազդանշանային համակարգով: Այդ է վկայում ամրոցից բացվող գեղեցիկ, լայնահուն ճեղքաշրջան. հարավային կողմում երեւում են Քիրս լեռնաշղթան, Շուշին՝ իր օջախային, հյուսիսային կողմում՝ Ջրաբերդի լեռները, Առաջածորի լեռնաշղթան՝ հարակից գյուղերով, հյուսիս-արեւմուտքից՝ Գանձասարը, Խոխամաբերդը, արեւելից՝ Ուլուղաղի սուրբ Գեորգի սարը, որտեղ Պսկես բերդն է, հարավ-արեւելից՝ Կարկառի հովիտը՝ Քեթուկ եւ մոտակա այլ գյուղերով: Ինչպես հայկական մյուս ամրոցների (Ջրաբերդ, Գավառզին, Երմշակ), այնպես էլ Կաչաղակաբերդի բռնած սարածին աչքի է ընկնում բնական դասակարգված հուսալի եւ նրա սարավոր լայնամեծերով, օջաղով մոտ 150մ բարձրությամբ երկված է անմասնելի մոխրակաղապարով սեղանաձեղ ժայռադասնեներով (դժվարանցանելի միակ մուտքը հարավ-արեւմտյան կողմից է): Այդուհանդերձ, որեւէ այլ սեղ չենք նկատում մի այնպիսի բարձրաբերդ ու օջաղային իջտող ամրոց, որն իր կառուցվածքով, արտաքին տեսքով ու ծավալատեսքով հասկանալիորեն նմանվի Կաչաղակաբերդին: Զարկ է ասել, որ այստեղ փայլում է ոչ այնքան մարդկային հանձարի ու հնարագիտության արվեստը, որքան «բնության ճարտարապետի» հրաշագործությունը:


40 Բ.Ուլուբաբյան, Խաչենի իօխանությունը..., էջ 188:

41 Մ.Չամչյանց, Մեծ. աշխ., հ. 9, էջ 222:

42 Գ. Տեր-Յովհաննիսյանց, Մեծ. հոդվ., էջ 135, ծան. 1:

43 Լեոն, Իմ հիշատակարանը, էջ 408:

44 Շ.Մկրտչյան, Մեծ. աշխ., էջ 64-65:



գրեթե անմասնելի փարձառը, այլեւ դասակարգված գույքաբերած հայրենանվեր ու հերոսական դիմադրության շնորհիվ, որոնք կարող էին հեռությանը հասնել մաքուր հոգնած թեմանու հետ եւ նրան մեծ կորուստներ դասճանել:

Ամրոցակալ ժայռը, որ սեղավորված է հարավ-արեւելք եւ հյուսիս-արեւմուտք ուղղությամբ, ունի 150-160մ երկարություն եւ 75մ միջին լայնություն: Այսպիսով, վերնամասում ամրոցի մակերեսայնը, որը խորդուբորդ է եւ թեք լանջ ունի, ընդգրկում է ավելի քան 1.13հա սարածություն:

Ամրոցի սարածին ամբողջադաս ծածկված է զանազան շենքերի ավերակներով, որոնց մի մասը գեղեցիկ երեսին է, իսկ մյուս մասը՝ հողի սակ (երեւում են դրանց փոստրակները): Նախնական հասցվածներով սենյակների թիվը հասնում է 20-ի: Եթե ամրոցի զառիթափ լանջի սենյակների (որոնք ծածկված են հողով եւ խիս բուսականությամբ) հասակագիծը, նրանց սուրյոց նշանակությունն ու դերը դժվար է դարձել, առաջագաթնամասում զսնվող երկու բնակարանները (6x4,50մ եւ 4,50x4,50մ չափերի, դասերի

հասությունը՝ 1 մ 15սմ-ից 1 մ 45սմ) համեմատաբար լավ են դահողանվել, ունեն իժխող դիրք մյուսների նկատմամբ եւ, ըստ երեւութին, ծառայել են որդես իժխանական ճեղք: Եվ դա դասահական չէ. ընդհանրապես, դեռեւս հին ժամանակներից, ինչպես նույնից, ամրացմանը տարածքը Նեբին հաջեմի շատ խիստ բնակեցված շրջաններից մեկն էր, որոնց մասին վկայում են ոչ միայն դամբարանների բազմաքանակությունն ու դրանցից հայտնաբերված գտածոները⁴⁵, այլեւ միջնադարյան վանական մի շարք համալիրների (Մեծառանից վանք, Կոչիկ Անադատ, Հավադատուկ վանք եւ այլն) առկայությունը: Բացի այդ, հայտնի է, որ այս միջավայրում են գոյատևել Պռոշյանց համահայտ տոհմի հնագույն հիշատակարանները, որոնք հայագետ Գ.Հովսեփյանին հանգեցրել են այն եզրակացության, որ Պռոշյան կամ հաղբակյան տոհմի նախնական բնակավայրը եղել է այս վայրում, ավելի սուրճ Քոլասակ գյուղը, Հավադատուկ վանքը նրանց տոհմական գերեզմանատունն էր, իսկ նսավայրը՝ Գեռաբար գյուղը⁴⁶:

Հնագիտական մանրակրկիտ ուսումնասիրությունները, հավանաբար, կարող են ավելի լրիվ բացահայտել այդ հնագույն ամրոցի դասնության ուրիշ շատ հարցեր:


Կաջադակաբերդի ավերակների մեջ լավ դահողանված միակ շինությունը ջրավազանն է: Այն ունի 5 մ 54սմ երկարություն, 3 մ 42սմ լայնություն եւ 2մ խորություն (բուսածածկ եւ հողածածկ է): Պետք է ասել, որ ջրավազանը կառուցվել է ոչ այնքան դրսից ջուր լցնելու համար, մի բան, որ գրեթե անհնարին է (ամրոցի մոտակայքի միակ աղբյուրը՝ «Սխասղանի ջուրը», որից օգտվել են սեղաբնակները, հեռու է ամրոցից մոտ 1,5կմ եւ քիչ ջուր է դարձնակուն), որքան անձրեւաջրերի համար: Ի դեպ, սեղանների քանակն այստեղ այժմ էլ սովորականից շատ է:

Ամրոցի դասնական համակարգում կարելու դեր են խաղացել ոչ միայն բնական-ժայռեղեն ամրությունները, այլեւ արհեստական կառուցվածքները՝ ամրոցը լիովին անմատուց դարձնող դարսղադասերը, որոնք գրեթե անմատչելի դիրքի շնորհիվ բավական լավ են դահողանվել: Ամրոցի հարավ-արեւելյան կողմից մինչեւ հյուսիս-արեւելյան եզրն ընկած գոտին փակվել է մինչեւ 40մ երկարության, արեւմտյան կողմում՝ առաջակալով դարսղով (որը ծառայել է որդես հեռակետ): Պարսպները, որոնք այժմ դահողանվում են 1 մ 50սմ-ից 1 մ 70սմ բարձրությամբ, կենտրոնական հասվածքներում ունեն 1 մ 20սմ-ից մինչեւ 1 մ 50սմ

45 Հ.Թովմեան, Ցուցակ ծեղագրաց տաշիկ վարդապետի Դադեան, մասն Բ, Վաղարշապատ, 1900, էջ 63-74:

46 Գ.Հովսեփյան, հաղբակյան կամ Պռոշյան հայոց դասնության մեջ, մասն 1-ին, Վաղարշապատ, 1928, էջ 34:

հասություն, իսկ մուսֆի կողմից, որտեղ կրկնակի ամրացված են՝ 2 մ 30սմ հասություն: Հասկապես հեռաբեր է դարսղի կամարախող՝ 3 մ 25սմ լայնությամբ մուսֆի մոտի բացվածքը (դասի հասությունը՝ 1 մ 20սմ), որը ծառայել է ոչ միայն որդես թեմանու վրա քարեր գլորելու «կրակակետ», այլեւ, ըստ երեւութին, դասնական օժանդակ դեր է կատարել: Ամրոցի դասարանն դեղմում կարելի է այդ անցքից աննկատ դուրս գալ, թեմանուն հարվածել թիկունից կամ աղբյուրից ջուր վերցնել:



Բացի վերոհիշյալ ուղղությամբ անցկացված դարսղից, որոշ դարսղահասվածքներ են կառուցվել նաեւ այն սեղանում, որոնք դասնական առումով խոցելի էին: Սակայն կամարախող անցքով գազաթնամասի արեւելյան կողմը երիզող դարսղահասվածքը (դասի հասությունը՝ 102սմ), որն ամրացված է ժայռաքարին, ըստ էության նույնպես ծառայել է որդես քարեր գլորելու կետ եւ արված է դասարվածների անվտանգությունն ապահովելու (ցած չընկնելու) նպատակով, քանի որ այդ կողմից ամրոցը լրիվ անմատուց է: Բոլոր դարսղադասերն ու նրանց առանձին հասվածքները կառուցված են սեղանի մոտակայքում եւ տղիսակ ոչ մեծ որձաքարերով ու կրաքարախոլով:

Ի մի բերելով Կաչաղակաբերդի վերաբերյալ մեր ուսումնասիրություններն ու դիտարկումները, կարող ենք ասել, որ ամրոցը թե՛ դարսդադասերի եւ թե՛ սենյակների դասերի օարվածքների ձեւերով ու բնույթով, ինչդեռ նաեւ կառուցման արվեստով հիշեցնում է այս անառիկ երկրամասի մյուս ամրոցները (Շիկաբար, Զրաբերդ, Դեղ, Գսիչ եւ այլն):

Ամրոցի հետ կապված օտար կարեւոր հարցերից մեկը կառուցման ժամանակի դարգաբանումն է: Ցավոք, դրա վերաբերյալ առայժմ արժանահավաս եւ ստույգ տեղեկություններ հայտնի չեն: Սակայն, նկատի ունենալով խաչիկ վարդապետ Դադյանի մասնակի ղեղումներն ու ուսումնասիրությունները խաչենագետի ակիաներձ օջաններում եւ ամրոցի մոտակայքում⁴⁷, որի ժամանակ դամբարաններից ի հայտ են եկել նիզակակոթ (երկարությունը՝ 18սմ), նիզակածայր՝ կազմված սուր սլաքանման բրոնզե զանգվածից (16սմ երկարությամբ) եւ բրոնզե զանազան զսածոներ ու խեցեղեն, կարող ենք Կաչաղակաբերդի հիմնադրումը վերագրել զարգացած բրոնզի դարաօջանին (մ.թ.ա. II-I հազ.):

Յեսագայուն, արաբական ու մոնղոլական արժավանքների ժամանակաօջանում, ամրոցը վերակառուցվել է, հարմարեցվել սվյալ ժամանակի ռազմարվեստի դահանջներին (դահանգված բնակարանների հետքերն ու դարսդադասերը հետագայի կառուցումների մնացորդներ են)՝ դառնալով Ներին խաչենի ամենաանառիկ ամրոցներից մեկը:


Կաչաղակաբերդը նկատելի հետք է թողել մեր ժողովրդի փառավոր դասնության մեջ:

47 Յ.Թօփճեան, Եւ. աւիւ., էջ 70-71: Տե՛ս նաեւ Յայասանի Պատմության կենսոճական դետական արխիւ, ք. 319, ց. 1, գ. 9:

Աղվեն ամրոց

Այս ամրոցը դասնության մեջ հայտնի է իր կանոնական սահմանադրությամբ՝ հաստատված Կաչաղան Բարեդաճ արաբի կողմից: Այստեղ, Մդ. վերջին¹, արաբի ամառանոցում հրավիրվեց աւխարհիկ-եկեղեցական ժողով, որի նդատակն էր՝ ներգործության իրավական միջոցներով հարթել երկրի աւխարհականների եւ հոգեւորականների, ազնվականների ու ռամիկների միջեւ եղած բազմաթիւ հակամարտությունները²:

Ամրոցի ընդհանուր տեսքը արեւմուտքից



Ներկայումս դասնագիտության մեջ իւտող է այն կարծիքը, թե արաբի ամառանոց Աղվենը զտնվում է «Յեսագա Գյուլիսան մելիփանիս գյուղի տեղը»³: Կ.Տրեւերը Աղվենը տեղադրում է Պարսավի մոտ⁴, իսկ Յայասանի եւ հարակից օջանների տեղանունների բառարանում կարդում

- 1 Մ.Չամչյանց, Յայոց Պատմություն, Բ, Երեւան, 1984, էջ 219, Բ.Ուլուբաբյան, Դրվագներ հայոց արեւելից կողմանց դասնության, Երեւան, 1981, էջ 171 եւ այլն:
- 2 Մ.Կաղանկասվացի, Պատմություն Աղվանից աւխարհի, Երեւան, 1969, էջ 65:
- 3 Ս.Երեմյան, Յայասանը ըստ «Աւխարհացոյցի», Երեւան, 1963, էջ 34, Բ.Ուլուբաբյան, Եւ. աւիւ., էջ 171 եւ այլն:
- 4 К.Треввер, Очерки по истории и культуре Кавказской Албании, IV в. д.н.э.-VII в. н.э., М-Л, 1959, էջ 295:


ենք. «Աղվեն հովոց, ... բնույթն ու սեղը անորոշ»⁵:

Անդրադառնալով Աղվենի կանոններին, Լեոն գրում է. «Այս հովոցն անուշոս զանվում է Սռավ լեռան վրա, որը Պարսավի դիմացն է»⁶:

Այսպիսով, ինչպես սենում ենք, նույնպես հեղինակները Աղվենը գերադասում են սեղադրել Պարսավի եւ հասկադես Գյուսական



Հասկած դարսից



Ամրոցի հարավային առարակի ընդհանուր տեսքը

(աղբյուրներում՝ Գյուսական-Ս.Ս.)⁷ գյուղի մոտերում, ըստ էության նկատի ունենալով վերջինիս թագավորանիս լինելը, ինչպես նաև այն, որ ամառանոցն արևունի գյուղից հեռու չի կարող լինել: Ընդ որում, անստվում է Մ.Բարխուսարյանցի տեսակետը: Իսկ վերջինս Աղվենը սեղադրում է Խաչենագետի հովտում: Այս վաղեմի դարսիսը (Աղվեն-Ս.Ս.) ընկած է Խաչեն գետակի եւ Քուլասակ վտակի մեջ՝ Խառնուրդի մոտ, գրում է նաև: Սակայն սեղագրողը այն դիտում է Աղուանի ձեռով, որը մեր կարծիքով Աղուան-Աղվենի ձեռափոխությունն է, մասնավորապես որ Ս.Երեմյանը մեկ այլ դարբերության մեջ նույն է Աղուան ամրոցի առկայությունը Խաչենի հովտում, որը «... եղել է ... թագավորների ամառանոց, հովոց սեղիք, 4-5-րդ դարերում»⁸:

Անուշոս, Մ.Բարխուսարյանցի տեսակետը անհիմն չէ, քանի որ «... ժողովրդեան բերանում ցարդ մնացեալ Աղուանի եւ «ի հովոցի սեղոջս Աղուենն» կարծել են Տալիս մեզ հավասալ, թե ժողովն եղած է դասիս

5 Հայաստանի եւ հարակից երջանների սեղանունների բառարան, հ.1, Երևան, 1986, էջ 196:

6 Լեոն, Երկերի ժողովածու, հ.2, Երևան, 1967, էջ 154:

7 Գյուսականի ավերակները զանվում են այժմյան Թալիս ու Մասադիս գյուղերի միջև (Մ.Բարխուսարյանց, Արցախ, էջ 230):

8 Արցախ, էջ 198:

9 Ս.Երեմյան, նույն աշխ., էջ 34:



մոտերում, թե դասս է Աղուենն, եւ ոչ թե Աղուէ գաւառն, քանզի եթե Աղուէ գաւառն եղած լիներ, կյիտեր դասմաբանն գաւառ բառը. մասնաւորապէս Աղուէ գաւառն չկայ հովասուն սեղ»¹⁰:

Մեր կարծիքով, Մ.Բարխուսարյանցի սեղադրությունը ճիշտ է, որը հիմնավորվում է հետևյալ փաստերով.


1. Հայտնի է, որ ժողովրդական ավանդույթներն ու գրույցները որոշակի հիմք ունեն: Չի կարելի դրանք ժխտել, առանց հակառակ փաստ ունենալու: Տվյալ դեպքում, ինչպես դարձվում է աղբյուրներից, XIX դ. վերջերին ժողովուրդը ամրոցին Աղուան անունն էր տալիս: Տեղաբնակները, կարծելով, որ դա աղ-սոխակ թուրքական բառն է, այժմ էլ ամրոցը թարգմանաբար «Սոխակ դաս» են վերակոչել, անստե առնելով, որ այն բառիս թուրքական իմաստի հետ կապ չունի եւ, իրականում, ամրոցադասն էլ սոխակ չէ:

2. Աղվեն ամրոցը կառուցված է իրոք հովասուն վայրում: Այն գրեթե անհատի մեջ է, Խաչեն եւ Քուլասակ գետերի միախառնման սեղում եւ, ինչպես երևում է ամրոցի սեղադրությունից, դարեր առաջ Խաչենագետը ողողում էր ամրոցադասի հյուսիսային հասկածը: Սա իրոք ամառանոցային վայր է, Արցախի գայթակղիչ անկյուններից մեկը:

10 Արցախ, էջ 425:

3. Մ. Կաղանկասվացին գրում է. «Ես Վաչագան՝ Աղվանից արքա... եւ այլ բազմաթիվ մարդիկ, որոնք միաբան ինձ մոտ ներկայացան՝ ամառանոցային վայր Աղվենում»¹¹:

Կարծում ենք, որ «ինձ մոտ» արտահայտությունը ակնհայտորեն վերաբերվում է խաչենագետի հովտում՝ Գառնաբար եւ Քոլասակ գյուղերի տարածքում գտնվող խաչենի հնագույն վարչական կենտրոնին¹², որը Հայոց արեւելից կողմանց նշանավոր գործիչների օրրանն էր, իշխանների նստավայրը: «Բնակաւր իմնակալ բարձր եւ մեծ Արցախական աշխարհի



եւ թագավոր յոճնասահման մահանգաւր»¹³ Հասան Ջալալը եւ խաչենի իշխանական տոհմի մյուս ներկայացուցիչները, որոնց կենտրոնացումն էր եղել է այստեղ, գտարյուն ժառանգներն էին Առանձախիկ տոհմի՝ համծինս Վաչագան եւ Համամ Բարեղաւոսների¹⁴: Ավելացնենք, որ վարչական տարածքը ամբողջովին շրջապատված է ամրոցներով. հարավից Կաչաղակաբերդը, հարավ-արեւմուտքից Բերդաբար, Դեղ (Նասարին)

11 Մ. Կաղանկասվացի, նւթ. աշխ., էջ 65-66:

12 Լրաբեր հասարակական գիտությունների, 1990, N 1, էջ 43:

13 Ի.Օրբելի, Կասան Ժալալ, Կնյա խաչենսկի, Իզբրաննե տրուդյ, էջ 158:

14 Բ.Ուլուբարյան, խաչենի իշխանությունը X-XVI դդ., Երեւան, 1975, էջ 213:

ամրոցները, արեւմուտքից՝ Խոխանաբերդը, իսկ արեւելից՝ Աղվեն ամրոցը, որը փակում է թեմանու միակ մուտքը իշխանության կենտրոն: Այստեղ են տեղադրված նաեւ նշանավոր վանական համալիրները, որոնց թվում՝ հոգեւոր առաջնորդարան Մեծառանից վանքը, Համամ Բարեղաւոսի անունը կրող հնադարյան եկեղեցին (այժմ ավերակ, գտնվում է Գառնաբարից մոտ 2,5 կմ արեւմուտք-Ս.Ս.):

XI-XII դդ. Աղվենը գտնվում էր Խաղբակյանների իշխանության տակ¹⁵, որից հետո այն մի շարք ամրոցների հետ միասին անցավ Ջալալյան իշխաններին: Պատմական այլ տեղեկություններ ամրոցի մասին չեն արձանագրվել:

Աղվեն ամրոցը հիմնականում կառուցված է գետաբերով ու կրաժաղախով, ծովի մակերեսույթից բարձր է ավելի քան 700 մ: Ամրոցադարձի երկարությունը շուրջ 86 մետր է, որից ավելի քան 20 մետրը՝ ամբողջովին ավերված (դահողանվում են միայն հետքերը): Այն ձգվում է հյուսիս-հարավ ուղղությամբ 66 մ, որից հետո թեքվում է հարավ-արեւելք (6 մ) եւ շարունակվում մինչեւ հարավային ձորագոյնը, որտեղից հոսում է Քոլասակ գետը: Ամենայն հավանականությամբ, այս թեքման տեղում էլ դեռ է լինի ամրոցի գլխավոր մուտքը:

Այժմ, ամրոցադարձը դահողանվում է 3,5-4 մ բարձրությամբ, իսկ կենտրոնական եւ առանձնադեպ հյուսիսային հասվածքներում՝ 7-8 մ: Հասությունը 1,8-2 մ է: Ամրոցադարձը հանգուցված է 8 աւազաններով ու կիսաւազաններով, որոնք բնականաբար կառուցվել են ամրոցին խիստ ամրություն տալու եւ կռվամարտի նկատառումներով: Աւազաններից երկուսը ամբողջովին փակված են: Դրանք ունեցել են 2,9-3 մ հասություն (դարսդարձի կենտրոնում) եւ 3,5 եւ ավելի՝ եզրամասում, հասկադեպ խաչեն եւ Քոլասակ գետերին հարող մասերում:

Նկատելի ունենալով ամրոցի կառուցման հին ոճը եւ առանձնահատկությունները, կարելի է նրա հիմնարկումը վերագրել վաղ միջնադարին: Ճիշտ է, ամրոցը հետագա դարերում նորոգման է ենթարկվել, որի հետքերը նկատելի են, սակայն լրվել է մեր երկիրը ներխուժող վաչկասուն թեմամիների հարձակման հետեւանով, եւ կյանքն այնտեղ դադարել է դարեր առաջ:

15 Մ.Բարխուսարեանց, Պատմութիւն Աղուանից, Ա, Վաղարշապատ, 1902, էջ 154:

Ամրոց Իսարանց (Իծարանց, Իծարանցոց)


«Իսարանց» ամրոցը գտնվում է Քուլասակ գյուղից մոտ 2 կմ արեւմուտք, բարձրադիր, անսառառայ ըլի վրա: Ծովի մակերեւութից բարձր է 1284,9 մ: Ամրոց-բնակավայրը ձգվում է հարավ-արեւելից հյուսիս-արեւմուտք ուղղությամբ, որի հասկապես հարավային եւ մասամբ հարավ-արեւմտյան հասվածները եզերվում են բնական ժայռադասնեւներով:



Ամրոցակալ անսառառայ ըլի ընդհանուր տեսքը

Ջրաղեցնում է ավելի քան 1,5 հեկտար տարածք: Շրջափակող դարսդադասերի մնացորդները տեղ-տեղ դահողանվում են: Գլխավոր մուտքը (4,3 մ լայնությամբ) արեւմտյան կողմից է, կառուցված հիմնականում անմեծակ որձաքարերով: Ամրոցն իր մեջ ներառում է տարբեր նշանակության միմյանց կից շուրջ 50 կացարաններ, որոնք լրիվ ավերակ են, բուսածածկ ու հողածածկ, բայց հիմնադասերի տարածքների առանձին մնացորդներ լավ նշանակում են: Դրանց հասակագծերը համադասասխանում են միջնադարյան (XII-XIII դդ.) բնակարանների ծավալասարածական ընդգրկումներին եւ լեռնային տեղանքի ընձեռած սահմանափակ հնարավորություններին:

Ամրոց-բնակավայրի գագաթնամասում (արեւելյան կողմում) մասուռի ավերակներն են (չափերը՝ 4x3 մ), որի շուրջ տարածվում է գերեզմանոցը՝ XII-XIII դդ. վերագրվող շուրջ մեկ տասնյակ խաչաքարերով: Դրանցից մեկը (չափերը՝ 2 x 1,3 x 0,25 մ) ուստիության է արժանանում սուրհին մասում գեղեղված, բայց եղծված ու դժվարընթեռնելի



Խաչքար XII-XIII դդ.



Խաչքար XIII դ.

արձանագրությամբ, որի մի մասը հողի տակ է: Երեւում է հետեւյալ գրությունը.
...ԹԻ ԿԱՆԳՆԵՑԻ ՁԽԱԶՍ ՎԵՐԱ ՏԱՊԱՆԻ ԶԱԻՐ... (5 տող):

Առանց արձանագրության, բայց XIII դ. բնորոշ զարդաքանդակներով խաչքարերից է մասուռի կողմինը (1 x 0,46 x 0,11 մ չափերի), որի վրա նշան քանդակներ են: Խաչքարի եռանկյունաձեւ փվը դարուրված է բուսական քանդակներով: մեկ այլ խաչքար (չափերը՝ 1,27 x 0,51 x 0,12 մ) դարունակում է կենդանակերտ (խաչի հորիզոնական թելի ներմասնամասում) եւ նշան (վերնամասում) բարձրաքանդակներ:

Ամրոցի մասին դասական աղբյուրներում տեղեկություններ չեն դասողանվել, սակայն, տեղացիների վկայությամբ, այն «Դեղ» անունն է կրում, որը կարծում են, թյուր-իմացություն է եւ չի կարող վերաբերվել Կ.Գանձակեցու հիշատակած դասական Դեղ (դեղ) ամրոցին հետեւյալ դասձաններով.

1. Ամրոցը տեսողապես չունի,

գտնվում է անսառի մեջ եւ այլ ամրոցներից նկատելի չէ:

2. Դեղի ամրոց-բնակավայր սանող ուղիները մասշեղի են եւ փաստորեն չի համադասասխանում դասմիջի նշան անառիկությանը:

3. Զանաձայն Գանձակեցու վկայության, «Դեղ»-ը Խոխանաբերդին մերձակա ամրոցներից է (հիշատակվում է նրա հետ), իսկ այս ամրոցը գտնվում է Կաչաղակաբերդի մոտ:


4. Վերջապես, դասական աղբյուրների եւ հասկապես տեղա-գնության միջոցով դարգել են, որ «Դեղ» ամրոցը ներկայիս «Փանջակ» ֆարն է (Նասարին բերդ), որի մասին խոսք կլինի հաջորդ էջերում:



Խաչքար XIII-XIV դդ.

Բերդաբար ամրոց

Բերդաբարը, որ ներկայումս հայտնի է «Ղլեն բար» օտարախունջ անունով, հաջենագետի հովտի ուժագրավ ամրոցներից է: Գտնվում է Քուլասակ գյուղից մոտ 8կմ հարավ-արևմուտք, ծովի մակերևույթից 1516մ բարձրությամբ զույգ ժայռերի վրա՝ Երջակայքի նկատմամբ գերիշխող դիրքով: Պատմական աղբյուրներում չի հիշատակվում, որը բացատրվում է նրա սեղադրությամբ: Գտնվելով թիկունքում (հաջենի իշխանության վարչական սարածֆի հարավ-արևմտյան կողմում), անհասանելի է եղել ասղասակիչներին, որոնց գրոհները (արեւելյան հարթավայրային սարածֆներից) դիմագրավվել են առաջադասի բերդերի կողմից՝ թույլ չճալով



Ամրոցի զույգ ժայռագագաթները հյուսիս-արեւելից

բռնանուն խորանալու թիկունք: Բայց Բերդաբարը սուկ «թիկնադասի» ամրոց չի եղել: Տարածֆի նշանավոր դիտակետերից մեկը լինելով, մոտակա «Իսարանց» ամրոց-բնակավայրին զուգընթաց, դաստիարակել է 1,5կմ հարավ-արեւելք գտնվող նշանավոր «Կոտիկ անադաս» վանական համալիրը:

Այս ամրոցի մասին միակ տեղեկությունը հաղորդում է Շ.Սկրչյանը, որը գրում է. «Ղլեն բար: Բերդասեղի, սեղացիների հաղորդմամբ՝ այստեղ դասիում էին բանասրկյալներին: Այն գտնվում է Բանս անունով ժայռի զլխին»¹: Սակայն, կարծում են «բանս» անվան առկայությունը դեռեւս չի

¹ Շ. Սկրչյան, Լեռնային Ղարաբաղի դասնաճարտարապետական հուշարձանները, Երևան, 1985, էջ 24:



Ամրոցի ընդհանուր տեսքը արեւմուտքից

նշանակում, որ այն դեռ է կաղել բանս-արգելանցի հեռ: Ամրոցն այդ նշանակությունը չի ունեցել, իսկ բանդ կան բանս անվամբ սեղանուններ կան Արցախի այլ վայրերում: «Բանդ» նշանակում է կաղ, կաղանք², որը ցույց է ճալիս, որ ժայռը կաղող դեր է ունեցել երկու առանձին հանդամասերի միջեւ, ինչդեռ-որ իրականում կա:

Ամրոցակալ ժայռերն ունեն հարավ-արեւելք հյուսիս-արեւմուտք ուղղվածություն: Ստորին մասում գտնվող զբաղեցնում է բավականին ընդարձակ սարածություն՝ ավելի քան 1500քառ.մետր, իսկ բուն Բերդաբարը, որ նրանից բարձր է մոտ 15-20 մետր՝ ավելի քան 800քառ.մետր: Ստորին լեռնագագաթին, որը մասջելի է ժայռի հարավ-արեւմտյան կողմից, կան 5,5x5,5 եւ 7,5x4,5մ չափերի երկու ջրամբարների ավերակներ՝ ծածկված բուսականությամբ: Կացարանների հեռեր չեն նշանակում:

Վերին լեռնագագաթում (բուն Բերդաբար) նույնդեռ կան երկու ջրավազաններ: Չարավ-արեւելյան եզրին՝ կիսաօջառ կառուցվածքով, հարմարեցված սեղանի, 3,6x3,7մ չափերի, լիովին ծածկված

² Տե՛ս Նոր բաղդիր հայկազեան լեզուի, հ. 1, Վեներիկ, 1836, էջ 437, Ե.Աղայան, Մեղրու բարբառը, Երևան, 1954, էջ 255:



Լեռնագագաթի շինության ընդհանուր տեսքը

բուսականությամբ եւ հարավ-արեւելյան եզրամասում՝ 4x4մ չափերի: Երկրորդ ջրամբարից վերեւ (լեռնան գագաթնամասի գրեթե կենտրոնում) տեղադրված է ավելի քան 16հառ. մետր զբաղեցնող (3,3x4,9մ) մի կիսավեր շինություն (կացարան), որի 0,8-ից 1մ բարձրությամբ թասերը կառուցված են սովորական անսառ քարերով ու կրաճաղախով (հասությունը՝ 70սմ): Այլ կառույցների հետքեր չեն նկատվում, որը վկայում է ամրոցի սոսկ դիտակետ լինելու հանգամանքը, իսկ նշված շինությունը՝ որդես թահակասում: Ամրոցակալ ժայռի «մուտքը» հարավ-արեւելյան կողմից է, ուր կարելի է հասնել ողորկ փեղով մագլցելով:

Լեռնան ստորին՝ հարավ-արեւմտյան կողմում (ժայռի սակ) է գտնվում 15 հառ.մ (3x5x2,5մ) մակերեսով քարանձավը՝ անմուտք քարերով ու կրաճաղախով թասված մուտքով, որի մնացորդները թահիկանվում են:

Ամրոցին անմիջապես մոտ, հյուսիսակողմի անսառախիս բարձունքում, գրեթե հարավ-հյուսիս ուղղությամբ ձգվում է «Դարդասներ խութ» գյուղատեղի:



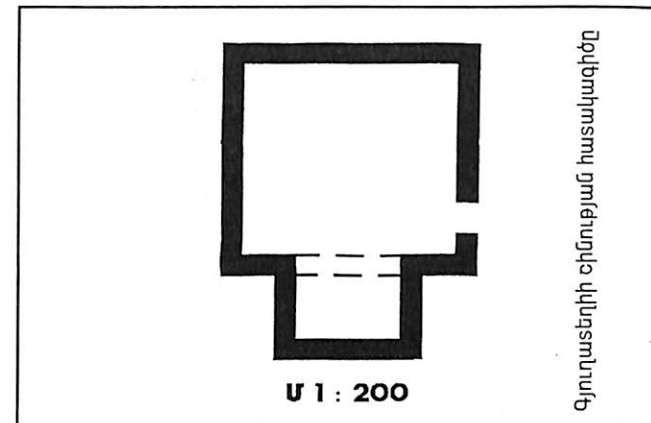
Գյուղատեղիի շինության ներկայիս տեսքը՝ ներքուստ

Անվանումը ցույց է տալիս այստեղ արևունի կամ իտիանական աղարանի լինելու հանգամանքը, քանի որ Դարդասն ունի նաև այդ նշանակությունը³: Օրինակ, Խոխանաբերդի հյուսիս-արեւելյան կողմում, անսառաղաս լեռնալանջին գտնվում է «Դարդասներ» կոչվող



Շինության արեւմտյան թասը

իտիանական (Յասան Ջալալի) աղարանը, Բաղարայի սարածի Լեսնոյի մոտ՝ «Դարդաս» գյուղատեղին եւ այլն: Գյուղատեղին, որ փաստորեն բուն ամրոցի մասն է կազմում (ինչպես Խոխանաբերդում), զբաղեցնում է բավականին ընդարձակ սարածություն՝ մոտ 2 հա: Տնատեղերի փոստրակները՝ ընկղմված մացառուսների եւ անսառախին փարթամ



բուսականության մեջ, թահիկանվում են բարձունքի եւ նրա հարավահայաց լանջին: Գյուղատեղիի վերնամասում ուժարություն է գրավում մի ընդարձակ (13,1x9,6մ չափերի) շինություն, որի թասերը՝ 80սմ հասությամբ 1,5մ եւ ավելի բարձրություն ունեն: Կառուցված է անսառ ու կոթսասառ քարով, կրաճաղախով: Մուտքը հարավ-արեւմտյան կողմից է:

3 Նոր բառգիրք հայկազեան լեզուի, հ.1, էջ 604:



Ամրոցի արտաքին տեսքը հյուսիս-արևելքից (հեծին լլանում՝ Կաշաղակաբերոց)

Շինությունը բաժանվում է երկու հասվածի. հիմնական մասը գրեթե ֆառակուսի հասակագծով (9,6x9,2մ) ընդարձակ սրահ է, որի շարունակությունն է կազմում ուղղանկյուն հասակագծով 5,5x3,8մ չափերի առարակասիղ (բուն շինության հետ մի ամբողջություն կազմող) կառույցը՝ սրահից բացվող մուսֆով: Վերջինս, ներուստ, շինության երկու հասվածները բաժանող դասի հետ միասին հիմնովին ավերված է:

Ստույգ դժվար է ասել, թե ինչ նդասակով է կառուցվել այս ընդարձակ շինությունը: Իժխանական նստավայր, գորանոց, թե՛ ժողովարան-հավաքատեղի:

Բերդաբարդ հարակից բոլոր կառուցվածքներով վերաբերվում է XII-XIII դարերին:

Դեղ (Նասարին) ամրոցը

Դեռևս 1987թ., երբ առաջին անգամ այցելեցի այս կողմերը, անգամ տեղացիների օգնությամբ չհաջողվեց զսնել «Նասարին» ամրոցի զսնվելու վայրը, քանզի այդտեղ եր կոչվում նաեւ Քուլասակից արեւմուտք ձգվող լեռնաժողովան եւ դժվար էր դարձել, թե լեռան որ կողմում է տեղադրված ամրոցը:

Ամրոց - լեռնագագաթի (ծախից առաջին բարձունքը) ընդհանուր տեսքը հյուսիս-արևելքից




Երկրորդ անգամ (1996թ.) զսնվելով «Խոխանաբերդ»-ում, ճանադարհորդական ֆարսեզի վրա ուժադրություն գրավեց «Քարագլուխ» կոչվող մի տեղավայր, որը զսնվում է Խոխանաբերդից 4,5-5կմ հարավ (Գառնաբար գյուղից 5-6կմ արեւմուտք), ծովի մակերեւութից 1933մ բարձրության վրա՝ լեռան կասարին: Անվանումն ամրոցի առկայությունն էր հուշում եւ մի ֆանի ժամից այնտեղ զսնվելով, դարձվեց, որ Մ.Բարխուսարյանցի եւ այլոց կողմից հիւսասակվող Նասարին ամրոցը հենց սա է: Ըստ Մ. Բարխուսարյանցի, Նասարին բերդը զսնվում է Խոխանաբերդից հարավ, ֆառորդ մղոն հեռավորության վրա¹: Տեղագրողը նաեւ նշում է, որ ամրոցը դասկանել է Վախթանգյան-Ջալալյաններին, չնայած այդ մասին ակնարկություն չկա դասմության մեջ²: Մեկ այլ տեղ, անդրադառնալով

1 Մ. Բարխուսարեանց, Արցախ, էջ 199:

2 Նույն տեղում, էջ 425:

այս ամրոցին, Մ.Բարխուսարյանցը գրում է, որ «խաղբակեան Ջաջուռ իժխում էր իւր հողասակների վրա Նաղարի բերդում»³, ամրոցը համարելով խաղբակյան իժխանների սեփականությունը:

Ամրոցին անդրադարձած մեկ այլ հեղինակ՝ Մ.Յովհաննեսյանը, կրկնելով Բարխուսարյանցին, միաժամանակ ավելացնում է, որ «այս բերդը եւս արինալից կռիվներու թասը եղած է արաբական արշաւաններու օջանին: Վերջին ժամանակներս անցած է Ղարաբաղի մելիքներուն ձեռքը, որոնք զայն հզօր ամրոցի մը վերածած են եւ երկար դիմադրած Օսմանցիներուն դէմ»⁴: Սակայն, աղբյուրներում եւ ուսումնասիրողների մոտ նման տեղեկություններ չկան, իսկ Մ.Բարխուսարյանցը, որի վրա հենվում է



Ամրոցի ջրամբարից մի հասկված

Մ.Յովհաննեսյանը, այդդիսի բան չի ասել: Օսմանցիներն ընդհանրապես այդ կողմերում չեն եղել:

Ամրոցը զսնվում է խաչենագետի հովտի ամենաբարձր լեռան (կամ լեռնագագաթի) վրա, որին տեղացիները ներկայումս «Փանջակ փար» անունն են տալիս: Լեռը «Փանջակ» անվանումն է ստացել կողմ-կողմի զսնվող հինգ լեռնագագաթների շնորհիվ, որոնք են՝ Մուղղուսի (մահեստի) փար, Ղուզղուն փար, Խոխանա փար (Խոխանաբերդ), Միջի փար եւ վերջինը՝ Փանջակ փար, որից այն կողմ լեռնաժողովան ընդհատվում է:

Նասարին ամրոցը խաչենի հովտի ամենազլխավոր դիսակեսն է,

3 Մ. Բարխուսարեանց, Պատմութիւն Աղուանից, հ. Ա, Վաղարշապատ, 1902, էջ 154, 192:

4 Մ. Յովհաննեսեան, Հայաստանի բերդերը, Վենետիկ, 1970, էջ 467:

որտեղից դարզորոտ երեւում է Արցախի կենտրոնական մասը՝ մասնավորապես Մռավ լեռնաշղթայից մինչեւ Հաղբուրթի հյուսիսային եւ հյուսիս-արեւմտյան մասույցները, ներկայիս Լաչինի եւ Քարվաճառի օջանների արեւելյան հիմնական լեռնագագաթները, արեւելից՝ Տիգրանակերտ-Շահբուլաղն ու հարակից հարթավայրերը: Այս ամրոցից տեսանելի են խաչենի գրեթե բոլոր ամրոցները:

Ամրոց-բնակատեղիին տեղադրված է լեռնագագաթի արեւելակողմում դեղի խաչենագետի հովտի ուղղված թեփոթյան վրա եւ



Ջրամբարի հյուսիս-արեւմտյան դասը

ընդգրկում է ավելի քան 2,5 հեկտար մակերես: Թեւեւ արտաքինից սրածայր լեռան գագաթնամասը իրականում հարթ է, սակայն բնակատեղիին հիմնականում խորդուբորդ տարածվում է, որտեղ տարաչափ բնակարան-կացարանները հարմարեցված են լեռնային տեղանքի ընդհանուր սահմանափակ հնարավորություններին: Բնական դժվարամատչելի

լիության դասճառով այստեղ դարձվածների կամ առտարակների կարիք չի զգացվել: Սակայն, ինչդեպ համանման այլ ամրոցներում, հասկապես ժայռամերձ հասկածներում կամ եզրամասերում զսնվող շինությունների կամ բնակարանների դասերը կառուցված են եղել համեմատաբար մեծ փարերով՝ աչքի ընկնելով հաստությամբ եւ ամրությամբ:

Ժայռափար ամրոցի միակ մուտքը հյուսիսային կողմից է, այն հասկածում, որտեղ (արեւել-արեւմուտք ուղղությամբ) ընդամենը 23,2մ երկարությամբ տեղադրված են կից 8 փոքրիկ, տարբեր չափերի բնակարան-կացարաններ, որոնց միջին մակերեսը 9-15 քառ. մետր է: Որոտ կացարաններ (կամ բնակարաններ) համեմատաբար մեծ չափեր ունեն եւ հողածածկույթի առկայությամբ դժվար է դարձել նրանց ստույգ դերն ու նշանակությունը: Ընդհանրապես, բացառությամբ երեք-չորս շինությունների (որոնց դասերը երեւում են), հինգ-վեց տասնյակի հասնող բոլոր «տները» հողածածկ ու բուսածածկ են եւ միայն փոստակներից կարելի է որոտել դրանց առկայությունը:

Գագաթնամասի (արեւելահայաց) զլխավոր շինությունը 6,6x4,1մ

չափերն ունենալով (ղափ հասությունը՝ 1,15 մ), ըստ էության զգացնել է սալիս իր իօխանական «դեմֆը»։ Պատերը, որ կառուցված են մոխրակաղափում ֆարով, ղահողանվում են 60-110 սմ բարձրությամբ։ Ուժագրավ է նաև այս շինությունից ոչ հեռու՝ հարավ-արևմտյան կողմում զսնվող մեկ այլ շինություն, որն ամենայն հավանականությամբ եղել է ամրոցի ջրամբարը (6,6x5մ չափի), նկատի ունենալով ոչ



Ամրոցի հյուսիս-արևելյան կացարաններից մեկի արևելյան ղահը

միայն նրա սեղադրությունը (այնդիսի դիրքում, որ անձեռնադրերն ու ձնհալոցները թափվեն ներս), այլև սվյալ ղահին մոտ 15-20սմ հասությամբ ջրի առկայությունը։ Սակայն, ամ-րոցաբնակներն օգտվել են ժայռազանգվածից ներքե՝ հա-րավակողմում զսնվող աղբյուրից, որը ամրոցից բավականին հեռավորության վրա է, իսկ դեղի այն սանող ուղին՝ դժվարաթեփ։

Ամրոց-բնակավայրի հյուսիսային եւ արևմտյան կողմերում վար ու ցանֆի համար նախատեսված դաժակներն են, որոնցից երկրորդը (2հա) սեղադրված է լեռան հակառակ կողմի խոր ձորում։

Այսդիսին է ամրոցի ներկայիս ընդհանուր վիճակը։ Հարկ է նշել նաև, որ դատելով կառուցվածֆային եւ հասկաղես առանձին խեցեղեն մնացորդներից, ամրոցը կարելի է վերագրել X-XIII դարերին։ Սակայն, նրա սույգ ղահությունը հնարավոր կլինի ճշտորոշել այնտեղ շատ թե ֆիչ կանոնավոր ղեղումներ կատարելուց հետո։

Ուսումնասիրությունները բերել են այն համոզման, որ «Նասարին»-ը Կ.Գանձակեցու հիշատակած «Դեղ» ամրոցն է։ Նկատի ունենալով ոչ միայն նրա դիտակետ լինելու իրողությունը, այլև, խոխանաբերդի հեշ հիշատակությունն ու նրա դժվարագնաց անաղիկ դիրքը։ Պեսֆ է նկատի ունենալ նաև այն հանգամանքը, որ «Նասարին» անվամբ ամրոց ղահնական աղբյուրներում չի հիշատակվում։

Կ.Գանձակեցին, խաչենի իօխան Հասան Ջալալի եւ մոնղոլ հարկահան Բուղայի միջեւ 1246թ. առաջացած հակամարտության աղիթով գրում է, որ Բուղան ֆանդում է Հասան Ջալալի անաղիկ ամրոցները՝ «...խոխանաբերդ

կոչվածը, Դեղը, Ծիրանաֆարը»⁵։ Նույն միտֆն է հայտնում նաև Մ.Չամչյանը⁶։ Նշված երեֆ ամրություններն էլ զսնվում են մոնղոլների առաջխաղացման գծի վրա՝ Ծիրանաֆարը (որ նաև Անանում է կոչվում)՝ Առաջածորի մոտ, այնուհետեւ՝ խաչենագեշի երկայնֆով վեր՝ դեղի խոխանաբերդ, այնտեղից էլ՝ Դեղ։

«Դեշ» նշանակում է դիտող, ղահաղան, դիտանոց, նաև «նկատող ի բարձր վայրէ»⁷, որը լիովին համաղահասախանում է այս ամրոցի սեղադրությանը։ Գրեթե նույն կերղ է սուղաբանվում նաև «Նասար»-ը⁸։

5 Կ. Գանձակեցի, Հայոց ղահություն, Երևան, 1982, էջ 224:

6 Մ. Չամչյանց, Հայոց ղահություն, Գ, Երևան, 1984, էջ 221-222:

7 Նոր բաղգիր հայկաղեան լեղուի, հ. 1, Վենեշիկ, 1836, էջ 613, Հր.Աճաղյան, Հայերեն արմասական բաղարան, Հ. Ա, Երևան, 1971, էջ 661:

8 Հր. Աճաղյան, Հայերեն արմասական բաղարան, հ. Ե, Երևան, 1931, էջ 49:

Խոխանաբերդ ամրոցն ու մեծակայքի նորահայտ վիճազերը

Քաղաքական կյանքի անկայուն վիճակը, արժափն վստահի անընդհատ աճող սղառնալիքը, դարեր շարունակ Արցախի ժողովրդին հարկադրում էին կառուցել ամրոցներ, որոնք հիմնվում էին ոչ միայն սահմանամերձ հասվածներում, այլև խորքերում՝ ամրադնդելով կենտրոնական ռազմավարական հանգույցները: Նման ամրություններից է Խոխանաբերդը: Այն տեղադրված է Խաչենագետից հարավ, այժմյան



Խոխանաբերդի ընդհանուր տեսքը


Մարտկերտի Երջանի Վանք գյուղից 3 կմ հարավ-արևմուտք, բարձրաբերձ լեռան վրա:

Խոխանաբերդը առայսօր սղառնիչ ուսումնասիրության չի ենթարկվել: Ս.Ջալալյանցը¹, Մ.Բարխուսարյանցը² (նրանք ամրոցն

- 1 Մ.Ջալալյանց, ճանադարհորդութիւն ի մեծն Հայասան, մասն Ա, Տփլիս, 1842, էջ 192: Մ.Բարխուսարյանց, Արցախ, Բագու, 1895, էջ 198-199: Թարխանը Ավան հարյուրադարձի եղբայրն է: Ժե դարի մի ավեսարանի ձեռագրի 248 ա էջում «Խաչինու երկրի տը» Թարխան յուզբաժու՝ 1726թ. գրված հիշատակարանն է, որը դարձնում է նրա ընթացիկ անդամների եւ ազգականներից շատերի անունները (տես՝ Ժե դարի հայերեն ձեռագրերի հիշատակարաններ, մաս 3, Երևան, 1967, էջ 161):

անվանում են Թարխանաբերդ), Յ.Օրբելի³, Բ.Ուլուբաբյանը⁴ եւ ուրիշներ⁵ ամրոցի մասին որոշակի հիշատակություններ ունեն: Ամենավաղ տեղեկությանը հանդիպում ենք Կիրակոս Գանձակեցու «Հայոց դասնության» մեջ, որտեղ հեղինակը ամրոցին անդրադառնում է մոնղոլների արշավանքների, ինչպես նաեւ Գանձասարի վանքի կառուցման կադակցությամբ⁶: Ուսումնասիրությունները բերել են այն համոզման, որ ամրոցը ժամանակակից է Մեծառան (Խաչեն) գավառի մի քանի այլ ամրոցների (Շիկաբար, Խաչեն – Կաչաղակաբերդ), բայց կառուցվել է դրանցից հետո՝ ելնելով երկրամասի ռազմադաշտանական միասնական համակարգի ստեղծման անհրաժեշտությունից:

Համաձայն տեղում կատարած զննումների եւ աղբյուրների դասնահամեմատական վերլուծության, ամրոցի կառուցման ժամանակաշրջանը VII-IX դդ. են, այսինքն՝ հայ ժողովրդի դասնության



Ամրոցի հարավային ժայռագագաթը

- 3 И.Орбели, Хасан Джагалал, Князь Хаченский, Ереван, 1963, էջ 153:
- 4 Բ.Ուլուբաբյան, Խաչենի իշխանությունը X-XVI դդ., Երևան, 1975, էջ 123, 180, 196 եւ այլն:
- 5 Ամրոցին անդրադարձած Գարեգին Կաթողիկոսը Խոխանաբերդը շփոթում է Կաչաղակաբերդի հետ, այն անվանում Ախսաղան Հավախաղաց (տես Գարեգին Կաթողիկոս, Յիշատակարանի ձեռագրաց, հ. Ա, Անթիլիաս, 1951, էջ 928): Իսկ հարեւանների դասնությունը յուրացնելու գործում փորձված թուրքերը թարգմանել եւ Օղլանդալասի են վերակոչել Խոխանաբերդը (Ադրբեջանի հանրագիտարան, հ. 10, Բախու, 1987, էջ 62):
- 6 Կ.Գանձակեցի, Պատմություն Հայոց, Երևան, 1961, էջ 269, 270, 313:


արաբական օրջանը: Արաբական արժավանքների սղառնալիքը ղեկավարությունը կորցրած, նախալեռնային վայրերում անհաջողությունների մասնավոր իշխաններին ստիպում էր ֆազվել դժվարագնաց լեռնազանգվածները, ամրանալ ժայռագագաթներին, կառուցել ամրոցներ, հոգալ ժողովրդի ղաբաթանությունը եւ ղայֆարել թեմանու բռնակալության դեմ: Ինչդեռ հայտնի է, այդդեռ չէր Արժավանյաց եւ նրան հաջորդող մարզականական օրջանում, երբ կարելի էր մեծ զորաբանակ հանել եւ թեմանուն ճակասամարս սալ հարթավայրում՝ սահմանամերձ հասվածներում (օրինակ՝ 450թ. Խաղխաղի ճակասամարսը) եւ կանխել նրա առաջխաղացումը երկրի խորքը: Եվ դասահական չէ, թե ինչու դարսիկներին, իսկ հետո արաբներին (եթե չհազվեմք մանր-մունր ասղասակությունները) չհաջողվեց ոսֆ դնել Արցախի լեռնային գավառները, որսեղ Առանձահիկ իշխանական սան ներկայացուցիչները, իրենց թագավորներ հայտարարելով, դաիում էին հնագույն իշխանական տոհմի ավանդներն ու հավակնությունները⁷:

Ուսումնասիրողներից Գրիգոր Տեր-Յովհաննիսյանցը Խոխանաբերդի կառուցումը վերագրում է Սահլ իշխանին⁸: Թերեւս դրա վկայությունը ղիսի դիտել ամրոցից հյուսիս, Խաչենագետի ափին զսնվող մի հարթ եւ բավական ընդարձակ տարածքի անվանակոչությունը, որը կրում է նրա անունը՝ Սահլասափ (Սահլի հող): Սա ըստ էության ցույց է տալիս, որ այս վայրում է գործել Սահլ Սմբատյան Առանձահիկ իշխանը, որը ինչդեռ հայտնի է, Շիկաֆարի տերն էր, որի մասույցներում 837թ. բռնեց «մարդախողխող, աշխարհավեր, արյունարբու գազան»⁹ Բաբելին եւ հանձնեց արաբների ձեռքը:

Ամրոցի վերաբերյալ X դարից հիշատակություններ հայտնի չեն: XI դ. երկրորդ կեսին Խաչենում իրենց տիրապետությունը հաստատեցին սելջուկ-թուրքերը, այնուհետեւ, սելջուկ-թուրքերից իրենց անկախ հռչակած ամիրաները (XII դ. երկրորդ կես): Խոխանաբերդը ներքին Խաչենի վարչական կենտրոնն էր: Ամրոցում իշխում էին սկզբում Գրիգոր¹⁰, իսկ հետո՝ Վախթանգ¹¹ իշխանները:

1236թ. սկսվում են մոնղոլ-թաթարական արժավանքները: Ինչդեռ

7 Բ.Ուլուբաբյան, Դրվագներ, Հայոց Արեւելից կողմանց ղաբաթանութան, Երեւան, 1981, էջ 272:
 8 Գ.Տեր-Յովհաննիսյանց, Բաղդասար Մեսրոպոլիս Հասան-Ջալալյանցի համառոտ կենսագրություն (Փորձ, 1880, N 5, էջ 133):
 9 Մ. Կաղանկասվազի, ղաբաթանութան Աղվանից, Երեւան, 1969, էջ 259:
 10 Ղ.Ալիբան, Հայաղասում, Վեներսիկ, 1901, էջ 387:
 11 Բ.Ուլուբաբյան, Խաչենի իշխանութանը..., էջ 168:



Ամրոցի արտաքին տեսքը հյուսիս-արեւելից

հաղորդում է Կ.Գանձակեցին, Խաչենը վիճակով բաժին էր ընկել Ջուղբուղային, որը Մ.Չամչյանի «Հայոց ղաբաթանութան» մեջ հիշատակված է «Ջուղա եղբայր Չամաղանայ»¹²: Այս զորավարը Խաչենի անղաբաթան օրջաններն ասղասակելուց ու ավերելուց հետո, անակնկալ հարձակվում է ղաբաթանական ամրությունների վրա, անխնա սրի մասնում, մասամբ էլ զահավեժ անում այնտեղ աղասանած ժողովրդին¹³: Արնածարավ կողող-տիչներից բնակչութանը ղաբաթանելու եւ հարձակումը կասեցնելու նղասակով Խաչենի տեր Հասան Ջալալ իշխանը իր ընտանիքի հետ ամրացավ Խոխանաբերդում: Երկար ժամանակ նրա ամրոցը ղաբաթան թեմամին, տեսնելով, որ գրավել չի կարողանում, սկսեց ավերել օրջակա գյուղերը: Ջալալ իշխանը իր երկիրը ավերումներից զերձ ղահելու համար մեծագին ընձաներով իջավ Ջուղայի բանակը եւ նրան խոստացավ ամեն տարի հարկ եւ զորք տալ, եթե նա համաձայնի թողնել իր երկիրը: Ջուղան սրանով չբավարարվեց եւ ղահանցեց, որ հայ իշխանը, ի հաստատում իր խոստման, Ռուզան դստերը կնութան տա իր Բուղա եղբորորդուն: Հանուն հղասակների փրկութան, Ջալալ իշխանը վճռեց զոհել սիրելի աղջկան, որին Ջուղան առնելով՝ Ջալալ իշխանի հետ խաղաղութանում հաստատեց եւ զորքը հանեց երկրից¹⁴:

Սակայն շուտով մոնղոլները ավերեցին եւ Խոխանաբերդը, եւ այլ

12 Մ.Չամչյանց, Հայոց ղաբաթանութան, հ. Գ, Երեւան, 1984, էջ 210:
 13 Կ.Գանձակեցի, նւվ. աշխ., էջ 267:
 14 Նույն տեղում, էջ 269, Մ.Չամչյանց, նւվ. աշխ., էջ 210, Գ.Տեր-Յովհաննիսյանց, նւվ. աշխ., էջ 139:

ամրոցներ: 1246թ., երբ մոնղոլական մեծ ժողովուրդ Գույուկն ընտրվեց մեծ խան, նրա առաջին ձեռնարկումը նվաճված երկրներում հարկահանությունն էր. այդ նույն համար նա հարկահաններ ուղարկեց ամեն տեղ: Խաչենի կողմերում հարկեր էր հավաքում Բուղան: «Վերջինս,- Պասմում է Կ.Գանձակեցին,- գալով թաթարական զորքի հետ, ներխուժում է ավազանու սները եւ անխնա կողոպտում: Ոչ ոք չէր համարձակվում ընդդիմանալ նրան, որովհետեւ նա իր շուրջն էր հավաքել ֆրիսոնյաներին թե՛ սաճիկ եւ դարսիկ ավարառուներին: Վերջիններս բարեպաշտ Հասան իշխանի դեմ գրգռեցին Բուղային, որը ֆանդեց Հասան Ջալալի անմասաչալի ամրոցները՝ Խոխանաբերդը, Դեղը, Ծիրանաբարը եւ այլն»¹⁵:



Դարավերջին Խաչենը ենթարկվեց նոր աղետի, այս անգամ մոնղոլ-թաթարական հորդանքի կողմից, որոնց առաջնորդում էր Լենկ Թեմուրը: Ժողովրդի դուրությունը չբարելավվեց նաեւ XIV դ. երկրորդ կեսին: Ավերածությունները դարբերաբար շարունակվեցին կարակոյունլու եւ ակկոյունլու թուրքմենների սիրողադեսության ժամանակ: Երկրամասի դարբերական ամայացումը եւ հայ ժողովրդի բարեկեցության ու մշակույթի

15 Կ.Գանձակեցի, նով. աշխ., էջ 313, Մ.Չամչյանց, նով. աշխ., էջ 222:

կործանումը ամենամեծ չափերով շարունակվեցին XV դարում: Խոխանաբերդը այլեւս կորցրել էր իր վաղեմի դերն ու նշանակությունը: Այն վերջնականապես ավերվեց XV-XVI դդ. թուրքերի արշավանքների ժամանակ¹⁶:

Ամրոցի կենտրոնական մասն ընդգրկում է «Խոխանա» ժայռազագաթը՝ իր օջախայնով: Այստեղ, ժայռազանգվածի հարավային կողմում (նրա թիկունքին), մի կիսահարթ լանջ-սարավանդակի վրա, որի հարավային հասվածներն է կազմում լեռնազանգվածի շարունակությունը, տեղադրված է Խոխանաբերդ Պասմական ամրոց-բնակավայրը՝ օջախաշաված լեռնազագաթներով ու ժայռադասնեցներով, ինչպես նաեւ՝ դարավոր անառով: Սարավանդակը հարավից եւ մասամբ արեւելից ավարսվում է անդրդախոր ձորերով, որոնք էլ ավելի անառիկ են դարձնում անգամ ամրոցամերձ տարածքը: Տեղանքի ընտրությունը դասահական չէր. հայ իշխանները, ավելորդ արյունահեղություններից խուսափելու նպատակով, ստիպված էին ժողովրդին դաստարել անմասաչեյի, դժվարագնաց լեռներում, որդեսոյ կարողանալին հաջողությամբ դայաբել գավթիչների դեմ եւ դրանով իսկ ազատ դառնալ երկրամասը: Այժմ բնակատեղիից դաժողանվում են սների մնացորդները՝ ծածկված հողի շերտերով: Նախնական հաշվումներով կացարանների թիվն անցնում է հիսունից: Քանի որ բնակատեղին հարավից եւ մասամբ արեւելյան կողմից հարում է ժայռազանգվածի կտրվածքին, դաստարանական նկատարումներով (վայր չընկնելու նպատակով) եզրագծով դաս է կառուցվել, որը չի դաժողանվել: Առանձին սենյակներ առաջադաս, դաստարանական նշանակություն ունեին: Օրինակ, բնակատեղիի արեւելյան կողմում տեղադրված բնակարանը, որն ունի ֆառակուսի հասակագիծ (չափերը՝ 6x6 ֆ.մ.), ըստ էության նպատակ ունեւ դաստարանելու ամրոցամերձ արեւելյան դժվարամասաչեյի մուտքը: Այստեղ, տուն-կացարանները ներսի բնակարանների համեմատությամբ կառուցված են բավական մեծ ֆարերով եւ ունեն 1,20մ հասություն: Բնակատեղին, որն ընդգրկում է շուրջ 0,5 հեկտար եւ տարածվում է ամրոցի երկու ժայռազագաթների ստորոտով, հարավ-արեւել-արեւմուտք ուղղությամբ, ունի մի այնպիսի դիրք, որը հնարավորություն է տալիս դաժողանալ շակ առնելու դեղի գլխավոր ամրոց՝ Խոխանա ֆար տանող մուտքը:

Խոխանաբերդի արեւմտյան եւ հարավ-արեւմտյան հասվածներում տարածվում են վարուցամքի համար հասկացված ոչ մեծ տափարակներ

16 Հայաստանի եւ հարակից օջախների տեղանունների բառարան, հ. 2, Երևան, 1988, էջ 765:

(ժայռազանգվածի ստորոտում մնացել են ընդդեմի եւ ցորենի մի ֆանի հորեր), դրանցից արեւմուտք գերեզմանոցը եւ աղբյուրը, որը կրում է Ռուզանի (Հասան Ջալալի աղջկա) անունը:

Խոխանաբերդ ամրոցի գլխավոր ժայռազագաթը Խոխանա ֆարն է՝ միջնաբերդը, որը տեղադրված է լեռան արեւմտյան եզրին: Ամրոցակալ ժայռի բարձրությունը շուրջ 100մ է, իսկ ծովի մակերեսույթից հաշված՝ 1812



Միակնուտի կամրջի մնացորդները

մետր: Միակնուտի արեւելյան կողմից է. «Սասիկ զառիվեր, խիս վսանգավոր եւ միտ ահարկու կածան ժեռ ֆարի վրայով արեւելյան կողմից դեղի հարավ-արեւմուտք բարձրանում է մանվածո ձեւով: Ահա այստեղի դժվարասար եւ միանգամայն սոսկալի է նեղ կածանն, ֆանգի, Տերն մի՛ արասցե, եթե սահեցավ բարձրացողի ոտն կամ փոքր-ինչ ծովեցավ նորա մարմնո հավասարակշռության դիրքն, իստառ կորսված է. վասն զի ընկնելուց հետո սեղացյալ ժայռերին զարկվելով լիսի գլուխի անդունդն» : Կածանը, որ վիմափոր է եւ 2-3 մետր լայնություն ունի, տանում է ամրոցի վերնամասը, որի մակերեսույթը բավականին հարթ է եւ ընդգրկում է ոչ մեծ տարածություն՝ մոտ 250հառ. մետր:

Ջուրը Խոխանաբերդի եւ ընդհանրապես ամրոցների համար

17 Մ.Բարխուսարեանց, նով. աշխ., էջ 198:

ունեցել է առաջնահերթ նշանակություն: Եվ որդեսզի դառարման ժամանակ թեւամին չկարողանա խափանել ջրամատակարարման գործը ամրոցի վրա, ժայռազագաթի արեւմտյան կողմում, իրար կից փորված է երկու վիմափոր ջրամբար: Առաջինի երկարությունը 3,85մ է, լայնությունը՝ 2,95, խորությունը անցնում է 2,50-ից (հողածածկ է): Երկրորդի չափերն են՝ 3,90x3,30x2 մետր:


Ջրամբարները ներփուտ սվաղված էին անջրաթափանց կրաճաղախի ամուր քարով, որի մնացորդները տեղ-տեղ դահողանվում են:



Վիմափոր կացարան ամրոցի մոտակայքում

Դրանք կառուցվել են անձրեւաջրերի հավաքման համար եւ կարելու նշանակություն ունեին հասկադես դառերազմների ժամանակ, երկարատեղ դառարման դայմաններում:

Խոխանաբերդ ամրոցի գլխավոր ժայռազագաթը երկրամասի ռազմա-դառարմանական համակարգում կարելու դեր ունեցող ազդանշանային կենտրոնական դիտակետ է: Ամրոցի հարավ-արեւմտյան կողմում, մոտ 10կմ հեռավորության վրա գտնվում է Կաչաղակաբերդը, նրանից այն կողմ՝ Քիրսի լեռնաճոթան՝ Շուշին իր օջաղակայքով, Կարկառ գետի հովիտը, արեւելից՝ Խաչենագետի ստորին հովտում՝ ս. Գեւորգի սարը, որի զագաթին Կասադաշի բերդն էր, իսկ սրանից արեւելք՝ Շիկաֆար ամրոցի



Խոխանաբերդ.
Մակար Բարխուսարյանցի հեկերով (առաջին
դրամում հուլարձանների դաշտանության
ԼԳԳ տեսչության մասնագետներ Ջամալ
Թաղեայան եւ Արսո Մարտիրոսյան)

արեւնայան եւ հյուսիսային հաս-
վածները, ընդհուղ մինչեւ Տիգ-
րանակեր: Հյուսիսային կողմում
Մռավի լեռնագանգվածն է, որից
հարավ-արեւմուտք՝ Հաթեր, Ա-
կանա, Հավախաղաց եւ այլ
ամրոցները: Արեւնայան կողմում,
հաչենագետի վերին հոսանքի
ուղղությամբ Պասմական Վայ-
կունի սահմանամերձ գավառի
արեւելյան սարածոներն են,
ինչպէս նաեւ՝ Բերդածո գավառի
հյուսիսային հասվածները: Ամ-
րոցի արեւելյան եւ հյուսիսային
կողմերում, մոտ 400-500մ հեռա-
վորության վրա գտնվում են ազ-
դանուցանային համակարգի մյուս
կարելու կետերը, որոնք ղեկավար
է հսկողության սակ ղախեին հա-
չենագետի ծորահովիցը՝ արեւել-
արեւմուտք ուղղությամբ:

Խոխանաբերդը, որ սեղադրված է ռազմավարական կարելու
վայրում՝ լեռնային երկրամասի կենտրոնում, անմիջական կապեր ունի
երջակա ամրոցների հետ: Քաղաքական իրավիճակի բարդացման
դայնամիկներում կառուցված են ինչպէս նաեւ ռազմական ամրոցներով,
որոնք սարբեր ժամանակներում իրականացվում էին սեխնիկական սարբեր
միջոցներով:

Ամրոցի ղառադանական հնարավորությունների մեջ հսկայական
նշանակություն ունենում են ժայռեղեն արգելադասերը, դժվարանցելի
կիրճերը, վիճակոր բնակարանները եւ այլն:

Խոխանաբերդ ամրոցի Երջակայրում սփռված են բազմաթիվ
հուլարձաններ՝ մ.թ.ա. III-I հազ. դարբարաններից մինչեւ XII-XIIIդդ.
եկեղեցիներն ու խաչքարերը, որոնք անցյալի ղառմական իրականությունը
առավել հանգամանորեն ուսումնասիրելու տեսակետից ամենահավաստի
աղբյուրներն են: Այդ հուլարձաններից են Գառնաբար¹⁸ եւ Երջակա այլ

18 Գյուղի սարածոի հուլարձանների, այդ թվում Խոխանաբերդի ուսումնասիրության
գործում իրենց օգնությունն են ցույց տվել Պասմական միջավայրի ղառադանության
Արցախի սարածոյին ծառայության աշխատակիցներ Ջամալ Թաղեայանը եւ Արսո
Մարտիրոսյանը, որոնց շնորհակալություն ենք հայտնում:

գյուղերի սարածոների
արձանագիր կոթողները,
որոնք հաչեն գավառի, առ
այսօր հետազոտության
նյութ չդարձած հիլարա-
կարաններից են եւ կարելու
սեղեկություններ են հա-
ղորդում խաղբակյան նշա-
նավոր իլիսանական տոմի
մասին¹⁹:

«Մուղղուսի» եկե-
ղեցին, որ բնորոշ է XII -
XIIIդդ., գտնվում է Խո-
խանաբերդին մերձ, հա-
րավային կազմող «Մուղ-
ղուսի» կոչվող լեռան սակ՝
հարավ-արեւմուտք: Այն
իրականում ժայռին հըղ-
ված մի փոքրիկ շինության
է՝ ուղղանկյան հասակա-
գծով (չափերը՝ 6,6x7,6մ):
Ներկայումս ղառադանվում
է կիսավեր վիճակում՝ 2,8մ
բարձրությամբ: Մուտքն ունի
ղեկորաշիվ երիզված(չափերը՝ 1x4,4):

Եկեղեցուց փչ ներեւ, նույն ժայռի մեջ է գտնվում այսօր կոչված
«Ճգնավորի քարայր», որը ներկայումս ղառադանվում է 5մ խորությամբ եւ
1,6մ լայնությամբ (բարձրությունը՝ 2մ): Քարայրի առջեւով անցկացված եւ
այն փակող ղառը, որ ձգվում է արեւել-արեւմուտք ուղղությամբ, ունի 6մ
բարձրություն եւ 1,4մ հաստություն:

Հավառոսկ վանքը գտնվում է Խոխանաբերդից 1,5 կմ
հյուսիս-արեւելք, անսառառաք բլրի վրա: Այն բաղկացած է մի Եարք
կառույցներից՝ եկեղեցուց, գավթից, ինչպէս նաեւ չորս այլ



Նորահայտ խաչքար, XIII դ

19 Խաղբակյան տոմի ծագումնաբանությունը ֆնության է առել ղառմաբան Ռ.
Մաթեոսյանը (ՀՄՄԳ ԳԱ Լրաբեր հասարակական գիտությունների, 1986, N 11), իսկ
վիճակագր Ս.Սաղոմյանը վերծանել է Վասակ եւ Գրիգոր Խաղբակյանների միջով
արձանագրությունները (ՀՄՄԳ ԳԱ Լրաբեր հասարակական գիտությունների, 1977, N 9):

ժիւղութիւններէից (զբաղեցնում են 16-17 մ երկարութեամբ եւ 13 մ լայնութեամբ տարածք), որոնք, բացի հոգեւոր դեր կատարելուց, ծառայել են որդես «բնական տուն եւ ժիւղի Ջաջոյ իշխանի եւ նախնեաց իւրոց»²⁰:

Հավաղութիւն վանքը հաղբակայան նշանակող տաճարի հոգեւոր կենտրոններէից էր եւ տաճարական գերեզմանատունը²¹: Տաճարի նախահայրը Մամիկոնեան Բակ իշխանն է²² է, որը Ավարայրի ճակատամարտից հետո, 452թ. ճեղքուած է Սասանեան զորքերի շրջան, 700 հոգով դուրս գալիս Անգեղ բերդից²³ եւ, համաձայն Վանեցու (Ջաջուռ հաղբակայանի դուստրը) 1232թ. գրչագիր ավեստարան-հիւստակարանի տեղեկութիւններէի, հաստատուած Արցախում²⁴:

Հաղբակայան տաճարը որդես Մամիկոնեաններէից ստեղծուած է ներկայացվում նաեւ Ն.Լամբրոնացու 1332թ. հիւստակարանում²⁵:

Ավարայրի ճակատամարտից հետո հաստատուելով Ներքին հաշտեցում հաղբակայանները տեղի Առանձնապիւ թագավորական տաճարի իշխաններէի աջակցութեամբ են արժանանում եւ ամրադնուցում լեռնային երկրամասը, հաջողութեամբ դադարում ոչ միայն ընդդէմ դարսիկներէի, որոնք «երկրու կրելով, դուրս չէին գալիս Արցախի ջոկատներէի դէմ»²⁶, այլեւ արաբներէի ու մյուս գաղթիչներէի: Համաձայն XIII դ. մի արձանագրութեան²⁷, հաղբակայանները ստորագրուած էին տաճարաբերդի կամ Ներքին հաշտեցումի մեծ իշխաններէի:

Ստորեւ ներկայացվող եւ առաջին անգամ հրատարակվող վիճակագիր արձանագրութիւնները²⁸ օգտակար նյութ են դարձնուած հաղբակայան

20 Հայերեն ձեռագրերի հիւստակարաններ, ժԳ դար (1201-1300թթ.), կազմեց՝ Ա.Ս. Մաթեոսեան, Երեւան, 1984, էջ 182:
21 Գ.Հովսեփեան, Հաղբակայանի կամ Պոռոյանի Հայոց դաստիարակման մեջ, մաս I, Վարդապետ, 1928, էջ 34 (այսուհետեւ՝ Հաղբակայան):
22 Նույն տեղում, էջ 27:
23 Եղիշէի Վասն Վարդանայ եւ Հայոց դաստիարակման, Երեւան, 1957, էջ 122-123:
24 Հայերեն ձեռագրերի հիւստակարաններ, ժԳ, էջ 182:
25 Ղ.Ալիշան, Սիսական, Վենետիկ, 1893, էջ 487, նույնի՝ Արցախ («Բազմավեղ», 1988, էջ 269):
26 Հ.Հարությունեան, Ավարայրի ճակատամարտը եւ հայ ազատագրական դաստիարակման իրադրութեան շրջաններէի դէմ V դարում, Երեւան, 1962, էջ 25:
27 Հաղբակայան ..., էջ 33:
28 Օրբելին, Մ.Բարխուսարեանցը, Գ.Հովսեփեանը եւ ուրիշներ Հավաղութիւն վանքի գերեզմանոցի գրի են առել 12 արձանագրութիւն (տե՛ս Դիվան հայ վիճակագրութեան, Երեւան, 1982, էջ 33-36): Որեւէ կերպով չկարողացան տեղում տեսնել հրատարակուած արձանագրութիւնները, բացառութեամբ մեկի: Դրանք զտնելու համար ղեղման-մաքանակաւ աշխատանքներ են դրել:

մեծանուն տաճարի մասին, ինչ-որ չափով լրացնում նա կենսագրութիւնը:

1. Հաշտար, զտնելում է գերեզմանոցի կենտրոնում (չափերը՝ 100x65x65սմ): Կենտրոնում մեծ խաչաքանդակն է, որի եզրամասերը դասուած են դարգաշիկ քանդակաւարով: Ստորին մասում հինգ տողանոց արձանագրութիւնն է, որից դարգուում է, որ Վասակը մոր հետ խաչար եւ կանգնեցրել Սմբատի հիւստակայան:

Ի ԹՈՒԻՆ ՈՉԱ (=1232) ԵՍ ՎԱՍԱԿ ԵՒ ՄԵՐՍ/ ԿԱՆԳՆԵՑԱՔ ԶԽ/ԱՉՍ ՍՄԲԱՍ ՈՐ/Ք ԵՐԿՐՊԱԳԵՔ [ՅԻՇԵՑԵՔ Ի ՔՐԻՍՏՈՍ]:

2. Հաշտար, զտնելում է գերեզմանոցի հարավ-արեւելեան կողմում (չափերը՝ 1,34x58-60x12 սմ): Ունի դարգ, բայց XIII դ. բնորոշ քանդակներ: Արձանագրութիւնը տարածուած է հուստարանի իւրից միւսեւ ստորին մասը՝ աջակողմեան եզրագծով:

ԵՍ ԱՂ/Ք ԵՐ ՈՐԴ/Ի ԶԱՅ/ԱՆԻՆ Կ/ԱՆԳՆԵՑ/Ի ԶԽ/ԱՉՍ ՀԱԻ/ՐԻՍ/ (ՈՐՔ ԵՐԿՐՊԱԳԵՔ ՅԻՇԵՑԵՔ Ի ՔՐԻՍՏՈՍ)

(վերջին բառերը եղծուած են եւ դժվար է ընթերցել):

3. Հաշտար, զտնելում է վանքից 7-8մ արեւելք (չափերը՝ 1,6x49x12սմ): Հուստարանի կենտրոնում նրբախոյս խաչաքանդակն է օրջադասուած մանուածո զարդաքանդակաւարով: Հաշտարն առանձնապէս մեծ արժեք է ներկայացնում թիւումնին փորագրուած արձանագրութեամբ:

Թ(ՈՒԻՆ) ՈՐՔ (=1223) ԵՍ (Գ) ՐԻԳՈՐ ԵՒ ԹԻՍ ՄԵՐ ՈՐԴԻ(Ք) ՀԱՍԱՆԱ ԿԱՆ ԳՆԵՑԱՔ ԶԽԱՉՍ ԳՈՐԳԱ ԵՂԲԱԻՐ ՄԵՐ (ԱՍՏՈՒԾ) ՊՂՈՐՄԵԱ ՆՄԱ ԱՄԵՆ:

4. Հաշտար, նույն գերեզմանատան մեջ, կոտրուած: Ստորին մասում արուած են քանդակային եւ հեծյալի բարձրաքանդակներ: Արձանագրութիւնը հետեւեալն է.

Թ(ՈՒԻ)Ս ՈՒ (=1181) ԵՐ/ ԵՍ ՎԱՐ/ՀԱՍ ԿԱՆԳՆԵ/ՑԻ ԶԽԱՉՍ/ ԵՂԲԱՐՑ ԻՍՈՑ. /ԽԱՐԻՔ ՍԱՐԳԻՍ/ ՔԱՅԱ[ՆԱ]²⁹:

5. Գերեզմանատան հարավային եզրի խաչարը (չափերը 1,30x85սմ) աչի է ընկնում բուսական ու երկրաչափական քանդակներով: Կենտրոնում հյուսածո քանդակներով խաչադասուած է, խաչի հորիզոնական թեւերի վրա՝ խաղողի ողկույզներ: Արձանագրութիւնը ստորին մասում է.

ԵՐՆԻ ՎԵՐ/ԱՏԱՊԱՆԻ Հ/[ԱԻ]Ր ՄԵՐ ՈՒ ՄԵՐ ԵՂԲ/[ԱԻ]Ր ՎԱԽՏԱՆԳԱՅ/ ՊԱՏԱ[ՐԱԳ]:

Վախտանգ անվան հիւստակութիւնը Հաղբակայաններէի

29 Այս արձանագրութիւնը Հ.Օրբելին արագրել է բացթողումներով, առանց խաչս, եղբարց, ինոց, խարիք բառերի (տե՛ս Ն.Օրբելի, Бытовые рельефы, Ереван, 1963, էջ 199):

սոհմական գերեզմանասանը ղափահական չէ: Ինչդեռ նույն է Գ.Յովսեփյանը³⁰, Հասան Մեծ իբխանի որդու՝ Տանգիկ Վախանգի սոհմը ցեղակից էր Խաղբակյան–Պոռոյանների սոհմին: Ընդ որում, Հավաղսուկը նրանց աթոռանիս կենսրոնն էր, իսկ Գանձասարը՝ սոհմային սաղանասունը:

6. Խաղբակ Բ-ի խաչքար–սաղանաքար՝ կիսովին ջարդված (1,30x75x14սմ): Կենսրոնում ավանդական դարձած մեծ խաչաքանդակն է՝ մանվածո, որի վերին հասվածներում, խաչի հորիզոնական երկու թևերի



վրա մրգերի (խաղող եւ խնձոր) բարձրաքանդակներն են: Խաչքարի եզրամասերը հյուսված են զարդաքանդակներով: Առանձնապես հետաքրքիր է ներհամասը՝ արձանագրությունն ու բարձրաքանդակները: Խաղբակ իբխանը ղափակված է կանգնած, զինավառ (իբխանին հասուկ գլխարկ, ձախ ձեռքում՝ երկարասայր սուր, աջում՝ դառույն): Իբխանից ձախ Գեորգ (արձանագրություններում Գեոգ, Գորգ) վանահայրը³¹ աջ ձեռքով ցույց է

30 Խաղբակյան..., էջ 28-29:

31 Սա Մեծառանից սան Գրիգոր եղիսկոպոսի եղբորորդին է, որը վանքի 1163թ. արձանագրության մեջ հիշվում է իբրև վանական, իսկ ավելի ուշ՝ մի անթվական արձանագրության մեջ՝ «հայր վանից» եւ հաջորդել է վանքի առաջին վանահայր Հոհանին (Խաղբակյան ..., էջ 30: Տե՛ս նաեւ սույն հոդվածի 3-րդ արձանագրությունը):

սալիս արձանագրությունը եւ կարծես թե ղափում է անվան իս սառը:

Բարձրաքանդակներից վերեւ գրված է. Թ(ՈՒԻՆ) ՈՒԿ (=1194) ԽԱՂԲԱԿ: Նրանից ձախ քանդակված է Թ սառը: Այս արձանագրությունը վերաբերում է Խաղբակ Բ իբխանին, որը ինչդեռ ղափվում է, մահացել է 1194թ., ինչը առ այսօր հայտնի չէր ղափագիտությանը:

Խաղբակյան հայտնի իբխանները՝ Գրիգորը, Վասակը, Ջաջուռը եւ Հասանը Խաղբակ Բ-ի որդիներն են: Առաջինը զոհվել է ղփչաղների դեմ մվղած Գանձակի ճակատամարտում (1222թ.): Վասակ Խաղբակյանը, գործակցելով ամիրտասալար Ջափարին եւ աթաբեկ Իվանեին (XIII դ. առաջին տասնամյակ) ազատագրեց Վայոց ձորը, Դվինը, Բջնին եւ հիմնադրեց մի ընդարձակ իբխանություն, որի կալվածները զսնվում էին Վայոց ձորի, Շահաղունիփի, Վարաժնունիփի եւ Կոսայի գավառամասերում: Արաքսի վանքի մի արձանագրության վկայությամբ Վասակը նվաճել էր Եղեգյաց ձորի ամրոցները, իսկ ըստ Ստ.Օրբելյանի՝ նաեւ Հրազդանը³²:

Ջաջուռը զորական էր, ղափագների ժամանակ եղբոր՝ Վասակ Խաղբակյանի զինակիցը: Ինչդեռ երեւում է Հավաղսուկի արձանագրություններից³³, Ջաջուռ իբխանի հիմնական սիրույթը Խաչենագետի հովիտն էր: Նրա իբխանության սակ էր ոչ միայն նվաճված վանքը, այլեւ Կոչիկ անաղասը, իսկ Նասարին բերդը նրա ամրոցն էր³⁴: Խաղբակի մյուս որդու՝ Հասանի մասին հիշատակությունները սակավ են: Միակ արձանագրությունը, գրված նրա անունից, վերաբերում է 1184թ.³⁵: Կարծում ենք, որ այս Հասանը Բաղաց Գրիգոր Երկրորդ թագավորին փեսայացած Հասանը ղեփ է լինի, որը գեռաբարեցի էր, իսկ Գեռաբարը (Գառնաբար–Ս.Ս.) Խաղբակյանների բնակատեղին էր³⁶:

Ստ.Օրբելյանը նույն է, թե Գրիգորը, որ իբխում էր Բաղին, բերել սվեց Խաչենից գեռաբարեցի մի կրիճի՝ Հասան անունով, իր դուստր Կասային նրան կնության սվեց եւ դարձրեց իր թագավորության ժառանգորդը: Երբ սելջուկները 1170թ. ղափարեցին Բաղաբերդը, «Հասան կացոյց բերդաղասու, եւ իմն առեալ զկին իւր եւ զընտանիս՝ ի գիտերի ել ի բերդէն եւ անց, զմաց ի գաւառ իւր եւ ի տուն ի Խաչեն»³⁷:

7. Խաչքար (ջարդված), Խոխանաբերդից հարավ–արեւելք,

32 Խաղբակյան..., էջ 35, Ստ. Օրբելյան, Սյունիքի ղափություն, Երեւան, 1986, էջ 289:

33 Դիվան, տր. 5, էջ 35:

34 Ս.Բարխուսարեանց, Պատմութիւն Աղուանից, հ. Ա, Վաղարշապատ, 1902, էջ 192-193:

35 Դիվան, տր. 5, էջ 34: Տե՛ս նաեւ Ռ.Օրբելի, նվ. աւիս., էջ 198:

36 Խաղբակյան..., էջ 32:

37 Ստ. Օրբելյան, Պատմութիւն նահանգին Սիսական, Թիֆլիս, 1910, էջ 337:

«Իծաֆարի ծորուն»: Կենսրոնում խաչաֆանդակն է, շուրջը՝ բուսական, մանվածո զարդանախեր: Թիկունքին կցագրեով արձանագրություն է՝ 8 տող.

(ԹՈՒ)ՈՒ (=1171) ԹԱՐԴԲԱՆ (=ԹՈՐԴԱՆՆ, ԹԱՐԴԱՆ) ԵՐԵՑ Թ/ՈՈՆ ՂԱՍԱՆԱ ԵՒ ՈՐԴ(Ի)ՆՈՐԱ ՍՍ/ԲՅԱԴԻ ԿԱՆԳՆԵՑԻ ԶԽԱԶՍ/ ԻՆՁ ԵՒ ԱՍՈՒՍՆՈ ԻՍՈ ՏԻՐԱՄԱԻՐ(Ն) ԵՒ ԱՍԳՈՐԴՈՒ ՍՈՐ ՅԱՆԵՍԻ ԵՒ /ԿՐԴԱՆԵՍԻ (ՈՐ ԿԻՍԱԻՐԵԱ /ՓՈՒՆԵՑԱՆ Ի ՔՐԻՍՏՈՍ) ՈՐՔ ԵՐԿՐՊԱ (ԳԵՔ / ՅԻՇԵՑԵՔ):

8. Խաչֆար Նոր շենի «Ցրաջուր» վայրում, գտնվում է Սարդարաձեն գյուղից 1,5 կմ արեւմուտք, արձանագրությունը՝ չորս տող.

(Ո)ԽԲ (=1193) ԹՈՒԿԱՆ/ (ԿԱՆԳՆԵ) ՑԻ ԶԽԱԶՍ/ (ՍՈՒՐԲ) ՅՈՒԵԿԱ /Ք(ՐԻՍՏՈՍ) ՅԻՇԵՑ(ԵՔ):

9. Քարի կտոր նույն վայրում, նրա վրա կա դժվար ընթեռնելի, ֆայֆայված 7 տողանոց գրություն.


(Ո)ԿԱ (=1212) (Յ)ԱՍ(Ա)ՆԻ/ ԳՐ(Ի)Գ(Ո)Ր(Ի) Յ(Ո)ՎՐ/ԵՍ... ՍԵԿԵ. Ո/Կ(Ա)Ն (ԳՆԵ)ՑԱ (Ք) (Ձ)/(ԽԱԶՍ)ՈՐ (ԿԱՐԴԱ)/ՅՔ Ա(Ղ)Ո(ԹՍ)/Յ(ԻՇԵՑԵՔ):

10. Արձանագրություն կոչիկ անաղաջի Մեծ եկեղեցու (Քուլասակ գյուղից 8 կմ արեւմուտք) բեմի բարձրության վրա³⁸.

[ՂԱՍԱՆ] ԱՅ ԵՒ ՄԱՍ.....[ՄԱՍ] ԱԽԱԹՈՒՆԻՆ ԹՈՈՆ
 ՎԳ: ՅԵՏ ԻՐ.....ՂԱՆՆ ԳՆԱՑԻ ՅԱՐԵՒ ՔԻ.....ԻՄ
 ԱԶԳԵՆ ԹԱՓԵՑԻ Դ ԱՏԱՍԱՆԱԻ ԶԶՐԿԱՆՔՆ ՄԵՐ: Ի ԺԱՄԱՆԱԿԻՆ
ԽԵՐԻՄԱՆ, ՄԱՐԾՊԱՆ, ՄԱՄԻԿՈՆ ԿԱՄԵՑԱՔ ՆՈՐՈԳԵԼ ԶՄԵՐ
 ԳԵՐԵԶՄԱՆԱՏՈՒՄ. ԵՍ ԽԵՐԻՄԱՆՍ/ՇԻՆ/ԵՑԻ ԶՄԲ.
 ՍՏԵՓԱՆՈՍՍ ԵՒ ՆՈՐՈԳԵՑԻ ԶԱՅԼ ԵԿԵՂԵՑԻՔՍ ԵՒ ԶԱՐԴԱՐԵՑԻՄԽԻԹԱՐՔ
 ԵՂԲԱՒՐ ԻՍՈ...../ԹԵՍ ՄԱՐՏԻՐՈՍԱ: ԵՍ ՍԵԻԱԴԱ ՏԿԻ
 ԶԳՐԳՈՐԱՆԱՆՑ, ԶՍՈՐԸՆԴԱՆԱՆՑ ԶԳԵԼՎԱՐԴԱՆՑ Ի ՍԲ
 ԵԿԵՂԵՑԻՍ...../[ՅԱ]ՄՆ: Ժ: ԱԻՐ ԺԱՄ: Բ: ՂԱՍԱՆԱ ԶԱՏԿԻՆ,:Բ:
 ՄԱՄԱԽԱԹՈՒՆԻՆ ՎԱՐԴԱՎԱՌԻՆ, :Ա: ՌՁՈՒ/ՔԱՆԱ...../:Բ:
 ԽԵՐԻՄԱՆԻՆ Յ[Ա]ՅՏՆՈՒԹԵ[ԱՆ]ՑՆ :Բ: ԱՍԹԻՆ. /ՈՐԶԱՓ...../ ԿԱՏԱՐԵՆ: ՈՐ
 ՂԱՎԱՌԱԿԻ ԿԱՄ ԶՐԿԵԼ ԶԱՆԱՅ ԶԱՅՍ ՏԵՂԵՐՍ Ի ՍԲ. ԳՐՈՐԳԱՅ, ՈՍՈՒՆ
 ՆՈՐԱՅ ԱԾ. ԵՂԻՑԻ/ԵՒ ԻՆՔՆ ԶՐԿԵԼ ԼԻՑԻ ՅԱԻՏՏԵՆԻՑ ՂԱՅՐԵՆԵՑՆ ԵՒ
 ՄԵՐ ՄԵՂԱՅՆ ՊԱՐՏԱՊԱՆ ԱՈԱԶԻ ՔԻ. ԳՐԵՑԱՒ ԳԻՐՍ Ի ԹՎԻՍ ՂԱՅՈՑ:
 ԶԺԴ: (1265):

Այս արձանագրության մեջ հիշակալի առաջին (Ղասան, Մամախաթուն, Մարծղան, Մամիկոն, Սեւադա), բացառությամբ Խերիսանի եւ Ռուզուֆանի, յետո՛ւ գտնվում են Զիկազոյի համալսարանի հայերեն

38. Դիվան, որ. 5, էջ 29, Մ.Բարխուսարեանց, Արցախ, էջ 168-169:



Ղապաղաձենի վանք. Խաչաֆարերի մանրանմաններ

ծեռագրերի «Կարմիր ավեսարանի» հիշակալարանում³⁹, որից դարձվում է, որ Մարծղանը Շիկաֆարի ս.Ասվածածին եկեղեցուն կասարել է նվիրատվություն, որի դիմաց մատուցվել է չորս տասարազ (իր հարազատների՝ Ղասանի, Մամախաթունի, Սեւադայի հիշակալի): Գ.Սարգսյանը, ֆնդության ենթարկելով այս երկու հիշակալությունները եւ հիմն ընդունելով Ղ.Քյուրսյանի տեղեկությունները⁴⁰, Մարծղանին, Մամիկոնին, Սեւադային, Խերիսանին, ինչպես նաեւ Ռուզուֆանին ներկայացնում է որպես Ղասանի եւ Մամախաթունի զավակներ եւ, հաճախ առնելով Մարծղան ու Մամիկոն անունները, որոնք բնորոշ են Դսեղի Մամիկոնյաններին, գտնում է, որ նրանք Ղամազաստյան-Մամիկոնյան ճան ներկայացուցիչներ են եւ ընթացիկով Տաշիրից տեղափոխվել են Ներքին Խաչեն, որտեղ ձեռք են բերել տիրույթներ⁴¹:

39. Տե՛ս Զիկազոյի համալսարանի հայերեն ծեռագրերը, կազմող՝ Ղ.Քյուրսյան (Սիոն, 1971, N 7-8, էջ 273): Գնձ. Ղայերեն ծեռագրերի հիշակալարաններ, ժԳ, էջ 905:

40. Ղ.Քյուրսյան, Դսեղի կամ Ղամազաստյան Մամիկոնյաններու տունը (Սիոն, 1970, N 3-4, էջ 177):

41. Գ.Սարգսյան, Նոր նյութեր Մամիկոնյան-Ղամազաստյան ճան վերաբերյալ (ՂԱՍՅ ԳԱ Լրաբեր հասարակական գիտությունների, 1979, N 3, էջ 78-79):

Նույն կարծիքին է Ռ.Մաթեոսյանը⁴², որը վերջնականապես «ամրադնդում է» Հասանյան–Մամիկոնյանների հաստատումը Խաղբակյան իշխանության վարչական կենտրոնում, նրանց վերագրում Կոչիկ անառատի ս. Ստեփանոս եկեղեցու կառուցումը, վանքի մոտ գտնվող սաղամասումը համարում այդ տոհմի սեփականությունը⁴³ եւ այլն:

Այս երկու հիշատակությունների մանրամասն վերլուծությունը դիտելով սվյալ ուսումնասիրության օրջանակներից դուրս՝ այդուհանդերձ նշենք, որ վերոհիշյալ տեսակետները ճիշտ չեն՝ փաստական սվյալներով չեն հիմնավորվում:

Այսպես, արձանագրության մեջ նշված Խերխանը Համազաստյան–Մամիկոնյան չի կարող լինել, քանի որ նա, համաձայն նույն Կոչիկ անառատի սրահի սաղամասի վիճակագրության, Բաղաց⁴⁴ թագավորի թոռն է. «Այս է հանգիստ իշխան Խերխանին, որդյո Հասանին, թոռին Բաղաց թագավորին, թվին: ՉԼԵ (1286թ.)»⁴⁵: Եվ իրոք, Խերխան անձնանունը չկա Տաշիր գավառում: Այն բացի Խաչենից «բնորոշ է Բաղին, Վայոց ձորին»⁴⁶: Սեւադան հայերեն ձեռագրերի հիշատակարաններում ներկայացված է ոչ թե եղբայր, այլ որդես հորեղբայր⁴⁷: Այս անունը եւս Տաշիր գավառում տարածված չէ: Ինչ վերաբերում է Հասան, Ռուզուֆան, Լամախաթուն անուններին, առաջ դրանք ավելի մեծ տարածում գտել են նաեւ Խաչենում: Պեսֆ է ասել, որ այստեղ միայն Հասան անունով անձանց թիվը անցնում է չորս տասնյակից, ի տարբերություն Համազաստյան–Մամիկոնյանների միակ Հասանի, որը նշված է հեղինակների կարծիքով «սեղափոխվել է» Ներհին Խաչեն: Ճիշտ է, Խաչենում Մամիկոն եւ հասկաղես Մարտիան անունների առայժմ հազվադեպ կարելի է հանդիպել (վիճագրերի ուսումնասիրությունները

ժամանակվում են), բայց դա չէր կարող նշանակել, որ նրանք, ինչպես նաեւ այդ երկու աղբյուրներում հիշատակվող մյուս անձինք Խաչեն են սեղափոխվել Տաշիրից: Ի դեպ, Մ.Բարխուսարյանը Խերխանին, Մարտիանին եւ Մամիկոնին համարում է Խաղբակյան Ջաջուռ Բ իշխանի թոռներ⁴⁸: Եվ, վերջապես, կարծում ենք, որ տոհմական գերեզմանատուն հասկացությունը չի կարող վերաբերել Համազաստյան–Մամիկոնյաններին՝ որդես երկվորների: Այսպիսով, նշված փաստերը հավաստում են, որ Կոչիկ անառատի արձանագրությունը կաղ չունի Համազաստյան–Մամիկոնյանների Խաչեն սեղափոխման հետ, եւ որ արձանագրության մեջ հիշատակվող անձինք ինչպես նաեւ Խաղբակյանների ներկայացուցիչներ: «Կոչիկ անառատը Խաղբակյանների բնագավառի մի մասն է», - գրում է Գ.Հովսեփյանը⁴⁹:

Մեր կարծիքով, Դսեղի Մամիկոնյաններին հասուկ անձնանունների գործածությունը հասկաղես Ներհին Խաչենում բացատրվում է ոչ միայն տոհմակցական, այլեւ ամուսնական (խնամիական) կաղերի ու փոխհարաբերությունների առկայությամբ: Խաղբակյան իշխանները չէին կարող նման կաղեր չունենալ մանավանդ իրենց տոհմակից Մամիկոնյանների հետ, որի հետեւանով ի հայտ են գալիս այդ տոհմերին բնորոշ անձնանուններ: Ուսումնասիրություններից ղարգվել է, որ Խաղբակյան իշխանների մեծամասնությունը այդպիսի կաղ հաստատել էր առանձնապես Տաշիրի (Դսեղի) Համազաստյան–Մամիկոնյանների տան անդամների հետ⁵⁰: Բացի այդ, հայտնի է, որ ըստ Խաչենի (եւ օրջակա մի քանի գավառների–Ս.Ս.) ավանդույթի, ծնված որդիներից հասկաղես ավազը կոչվում էր ղարղի անունով⁵¹: Այդ անունի հետեւանով Խաչենում մեծ տարածում են ստանում այլ գավառների տոհմերին բնորոշ անուններ, եւ ընդհանրապես, օրջակա գավառներում ի հայտ են գալիս Խաչենին բնորոշ անուններ:

Խաղբակյան տոհմի ղարղությունը առավել մանրակրկիտ ուսումնասիրության կարիք ունի:

42 Ռ.Մաթեոսյան, Պոռոյան ֆեոդալական տոհմի ծագումնաբանությունը (ՀՍՍՀ ԳԱ Լրաբեր հասարակական գիտությունների, 1986, N 11, էջ 68):

43 Նույն տեղում, էջ 69:

44 Բաղից Այուրիի ինքնորոգ գավառն է եւ համադաստիանում է այժմյան Վաղանի օրջանի հիմնական մասին (տես Ս.Երեմյան, Հայաստանը ըստ Աւխարհացոյցի, Երեւան, 1963, էջ 44, 70, 100):

45 Դիվան, ղր. 5, էջ 29, Խաղբակյան... էջ 80: Խերխանի անունով գյուղեր ու բնակատեղիներ են ղարղանվում Շուշի եւ Մարտունու (Արցախ) օրջաններում, իսկ որդես տեղավայր («Քեարխանի հարթ») Գանձասարից հարավ–արեւմուտք, Խաչենագետի ձախ ափին (Մ.Բարխուսարեանց, Արցախ, էջ 180):

46 Դիվան, ղր. 3, Երեւան, 1967, էջ 52:

47 Հայերեն ձեռագրերի հիշատակարաններ, ԺԳ, էջ 905:

48 Մ.Բարխուսարեանց, Պատմութիւն Աղուանից, հ. Ա, էջ 144: Հմմտ. Հ.Աճառյան, Հայոց անձնանունների բառարան, հ. Գ, Երեւան, 1946, էջ 185, 264, հ. Բ, Երեւան, 1944, էջ 511:


49 Խաղբակյան..., էջ 30: Նույն կարծիքին է Մ.Բարխուսարյանը, որը Կոչիկ անառատի հիմնարկումը վերագրում է Ջաջուռ Խաղբակյանին (Պատմութիւն Աղուանից, հ. Ա, էջ 143, 193):

50 Այսպես, Խաչենի Գրիգոր իշխանը ամուսնացել է Համազաստյան Մամբան տիկնոջ հետ, Խաղբակի որդի Ջաջուռը՝ Մամխաթունի, Վասակ Խաղբակյանը՝ Մամայի հետ եւ այլն:


51 Բ.Ուլուբաբյան, Խաչենի իշխանությունը, էջ 141:

Ծիրանափար բերդ

Ամրոցի պեղումները զբնվում են Խաչենագետի հովտի Առաջածոր գյուղի հյուսիս-արեւմտյան անտառադաշտի բարձունքի վրա: Ներկայումս հայտնի է «Ղլեն խութ» անվամբ: Բերդի մասին տեղեկություններ են տալիս Կ.Գանձակեցու, տեղագրող Մ.Բարխուսարյանցի եւ այլոց մոտ: Ըստ Կանձակեցու, մոնղոլ զորապետ Բուղան, ընդհարվելով Հասան



Ամրոցակալ բլրի ընդհանուր տեսքն արեւելից



Հասվածներ հյուսիս-արեւելյան դարձուկից, արտաքին


բարեպաշտ իշխանի հետ, փանդում է նրա ամրոցները՝ Խոխանաբերդը, Դեղը, Ծիրանափարը: Մ.Բարխուսարյանցը ամրոցը Ամանուն կամ Ծիրանաբերդ է կոչում, այն համարելով Ջալալյան իշխանների հենակետերից: Իրականում

- 1 Կ.Գանձակեցու, Հայոց ժամանակագրություն, Երևան, 1982, էջ 224 (հմմտ. Մ.Հովհաննիսյան, Հայաստանի բերդերը, Վենետիկ, 1976, էջ 464):
- 2 Մ.Բարխուսարյանց, Պատմություն Աղուանից, Վաղարշապատ, Ա, 1902, էջ 154:



Ամրոցակալ բլրի ընդհանուր տեսքն արեւմուտքից

ամրոցը ծիրանի գույն չունի եւ, թերեւս, այդպես է անվանվել թիկունքում զբնվող համագույն ժայռից: Ի դեպ, Մեսրոպ Թաղիադյանցի տեղեկություններից դարձվում է, որ Ծիրանափար է կոչվել նաեւ Առաջածոր գյուղը. «Խնածախից թրքմջուկ եւ ողին ուտելով հասանք Ծիրանափար, որ



Հասված ամրոցի դարձուկից, ներքին



Պարսղաղաշի սեսմն արեւմուտքից



Հյուսիս-արեւելյան կցակառույց հեմարան-աւսարակը

... ընդ մէջ անկանի Գաճասարայ եւ Գեակայ վանից, ունի աւերակ ամրոցի-մեծի ի գլուխ հյուսիսակողման լեռին»³: Նույն հեղինակը Ծիրանաբարը ներկայացնում է նաեւ «Ծառաբար» անվամբ, համարելով «կալուած Մէլիփ



Հասված արեւելյան զարսղաղաշից

3 Մեսրոպ Թաղիդեանց, Ճանադարհորդութիւն ի Հայս, հ. 1, Կալկաթա, 1847, էջ 301-302: Հիւսարակովո Պեակա վանը Քուսակից հյուսիս-արեւելք գտնվող Մեծառանից վանն է, որը մասնավորապէս 1456, 1473թթ. սլալներով կրում էր Գեամիջո անունը (Ժե դարի հայերեն ձեռագրերի հիւսարակարաններ, մաս II, Երեւան, 1958, էջ 66, 344):

վանոյ»⁴:

Ղ.Ալիօանը Ծիրանաբարը նույնա-ցրել է Շիկաբարին⁵, իսկ վերջերս լույս տեսած մի գրքում, բերդանու-նը վերագրվել է Թբղու գյուղին⁶: Ծիրանաբար բերդն ունի ուղղան-կյուն հասակագիծ: «Բերդաբլուրն ... ձգուած է հիւսիսից հարաւ դիրքով... նեղ եւ երկար է բերդակիս մակերեսոյքն բլրի գագաթի ձեւով: Պարսղուած է բլրիս գագաթն ամուր զարսղով, միայն հիւ-սիսային ու հարաւային ան-կիւններում շինված են երկու բուր-գեր, որք միեւնոյն ժամանակ

ծառայած են իբրեւ ջրամբար, որոնց ջուրն բերուած է մօտակայ աղբիւ-րներից: Անդակաս են եւ սորա միջից քարակիր հին սնա-բակեր»⁷:

Բուն շի-նութիւնն ունի 39, 8 x 8, 4 մ մակերես: Այն ներքուս բաժան-վում է երկու հաս-վածների՝ արեւե-

լակողմի եւ արեւմտակողմի (ամրոցն ունի հարավ – արեւելք հյուսիս-արեւմուտք ուղղվածութիւն), ընդ որում, վերջինիս շարու-նակութիւնն է կազմում կիսակլոր կառուցվածով եւ թաղակաղ ծածկով 4,2x2,5-2-8 չափերի, ներքուս սվաղված կիսավեր կցակառույց աւսա-

4 Նույն տեղում, էջ 332:

5 Ղ.Ալիօան, Արցախ, էջ 84:

6 Ս.Մկրտչյան, Մ.Դաւթյան, Մ.Մուսի, Երեւան, 1997, տես գրքում զետեղված քարտեզը:

7 Մ.Բարխուսարեանց, Արցախ, էջ 199:



Ավերակ երկու կցակառուցներ ամրոցի արեւելյան դասին



Հասված ամրոցի զարսղաղաշից



Արեւնակողմի կցակառույց առասարկի եւ ամրոցադասի տեւքը ներհուս



րակը, որը Մ.Քարխուսարյանցի կարծիքով ամրոցի ջրամբարներից է եղել: Սակայն, չի բացառվում, որ այն ծառայեր այլ նդասակներով (զինանոց-մթերանոց), նկատի ունենալով ոչ միայն բուն ամրոցից դեղի այն ճանող մուսփի առկայությունը, այլև ջուրը մոտ 1 կմ հեռավորության վրա գտնվող աղբյուրից ամրոց բարձրացնելու անհարմարությունը: Թերեւս հնագիտական ուսումնասիրություններով կբացահայտվի իրողությունը:

Համանման (բրգածել) շինություններ են եղել նաեւ ամրոցի այլ հատվածներում, որոնք դարսդադասերի ամ-



Առաջածոր գյուղի ընդհանուր տեսքը ամրոցից

րացման համար ծառայում էին որդես հեճարաններ: Ամրոցի ուժագրավ շինություններից են նաեւ արեւելյան կողմից հիմնովին ավերված երկու կցակառույցները, որոնք, ըստ էության, ծառայում էին որդես դիտակետ: Ավելացնենք, որ ներկայումս ամրոցադասերը դահիդանվում են 1-2,5մ բարձրությամբ: Հարավային եւ հարավ-արեւմտյան կողմերից դասի հաստությունը 1,6մ էր է, իսկ հյուսիսային եւ հյուսիս-արեւելյան կողմերից՝ 2,3: Ընդ որում, այստեղ կան 1,5x1,5 չափերի երկու կիսաուղղանկյան հեճարան-առասարակներ:

Ծիրանաբար ամրոցը խաչեմի հովտի միջնադարյան դաս-դանական կարեւոր հանգույցներից է եւ արժանի գիտական խորագնի ուսումնասիրության:

Ջրաբերդ

Հնուց ի վեր Թարթառի հովիտը եւ այն Երջափակող անսառաղաս ու բարձրաբերձ լեռնալանջերը (Մռավ լեռնաժողովի, դաճաբերանի, Թղի եւ Թարթառ գետերի ծախ եւ Կուրակ գետակի աջ ափերի մեջ)¹ կազմել են Հայաստանի Արցախ նահանգի Մեծկուենի (Մեծկողմանի) գավառը:

Հնագիտական հետազոտությունները վկայում են, որ մարդն այստեղ աղբել ու ստեղծագործել է հնագույն ժամանակներից: Այն Հայաստանի ամենախիտ բնակեցված վայրերից էր: Հայտնի է նաեւ, որ հետագայում, մասնավորապես արաբական տիրապետության ընթացքում, Մեծկուենի ընդգրկվում է առեւտրական ակտիվ գործառնության ոլորտի մեջ եւ Դվին-Պարսավ սահմանիկ առեւտրական ճանապարհով, որի վրա ստեղծվել էին մի Եարֆ կայարաններ, այդ թվում՝ Հաթերֆի եւ Կաղանկասույֆի կայանները², կառուցվում էր Հայաստանի կենտրոնական Երջաններին:

Գավառի ղաճաղանությունը կազմակերպվում էր մի Եարֆ հենակետերի միջոցով, որոնց մեջ առանձնահատուկ տեղ է զբաղում Ջրաբերդը՝ միջնադարյան Հայաստանի ամենահզոր ամրոցներից մեկը:

Ջրաբերդը լիակատար եւ համակողմանի ուսումնասիրության չի ենթարկվել: Ամրոցի մասին ամենավաղ հիշատակությունը վերաբերվում է Խաչեն ներխուժած խազարների 620-ական թվականների վերջերի աստղասկություններին եւ դրանց դեմ Աղվանից կաթողիկոս Վիրոյի ձեռնարկած միջոցառումներին, որի մասին հաղորդում է Մ.Կաղանկասվազին՝ մանրակրկիտ նկարագրելով վայրենասուն ու թափառական ձիավորների ղաճառած սարսափներն ու վայրագությունները³: Կողթ-ազարակ կոչված գյուղից փախչելով Ջրաբերդ (Ջրաբերդ) ամրոցը, Աղվանից կաթողիկոսն իր Եուրջն է հավաքում «...զամենայն զլխավորս զորդիս թագաւորազանց մեծաց աճխարհիս, զգաւառաղեսս եւ զգիւղաղեսս, զերիցունս եւ զսարկաւազունս եւ զղղիրս...»⁴, որ ամենքը բերեն իրենց հարսությունները՝ ոսկի, արծաթ, հագուստներ եւ այլն, որոնցով դրանցով հնարավոր լինի կաճառել անագորույն թեմանուն⁵ եւ երկիրը գերծ ղախել նախճիրներից:

Ուսիի դաճառն բանակած խազարների զորահրամանատար Շաթը,

1 Մ.Քարխուսարեանց, Արցախ, Բագու, 1895, էջ 24:

2 Հ.Մանանդյան, Հայաստանի զլխավոր ճանապարհները ըստ Պետիցիզերյան ֆաւրեճի, Երեւան, 1936, էջ 202:

3 Մ.Կաղանկասվազի, Պատմութիւն Աղուանից աճխարհի, Երեւան, 1983, էջ 156-158, Բ.. Ուլուբաբյան, Դրվագներ Հայոց արեւելից կողմանց ղաճառության, Երեւան, 1981, էջ 206-233:

4 Կաղանկասվազի, էջ 157:

5 Լեո, Հայոց Պատմություն, հ.2, Երեւան, 1967, էջ 262:

ընդունելով նվերները, խոստանում է չաստղասակել Հայոց Արեւելից Կողմանքը եւ գերիներին Ենորհել ազատություն⁶:

Ամրոցը հիճասակվում է նաեւ Կ.Գանձակեցու⁷, Սս.Օրբելյանի⁸ ղաճառություններում: Խնդրին անդրադարձել նաեւ Ղ.Ալիճանը⁹,



Ամրոցի արտաքին տեսքը հյուսիս-արեւելից

Հ.Հյուրեւանը¹⁰, Մ.Քարխուսարյանցը¹¹, Լեոն¹², Հ.Մանանդյանը¹³, Բ.Ուլուբաբյանը¹⁴ եւ ուրիճներ:

Այդուհանդերձ, VII դ. կեսերից մինչեւ XI դ. Ջրաբերդը չի հիճվում

6 Մ. Артамонов, Очерки древнейшей истории хазар, Ленинград, 1936, էջ 62-63:

7 Կ.Գանձակեցի, Պատմություն Հայոց, Երեւան, 1961, էջ 359:

8 Սս.Օրբելյան, Պատմութիւն նահանգի Սիսական, Թիֆլիս, 1910, էջ 392:

9 Ղ.Ալիճան, Հայաղաճառն, Վեներիկ, 1901, էջ 387, նույնի Արցախ, «Բազմավեղ», 1988, N 1-4, էջ 253:

10 Հ.Հիւրեւան, Հին Հայոց Տեղիոյ անունները, Վիեննա, 1907, էջ 397:

11 Մ.Քարխուսարեանց, Արցախ, էջ 240:

12 Լեո, Հայ հերոսներ, Ջրաբերդ, մելիքներ եւ նրանց ֆաջերը, Երեւան, 1920, էջ 5-24, Վերջին վերեր, մաս 1-ին, Թիֆլիս, 1891, էջ 13-16, Իմ հիճասակարանը, Շուտի, 1890, էջ 252-264:

13 Հ.Մանանդյան, Երկեր, հատր Գ, Երեւան, 1977, էջ 153, 230:

14 Բ.Ուլուբաբյան, Խաչենի իճառությունը X-XVI դարերում, Երեւան, 1975, էջ 119, 120, 190, 400:

մեր ժամանակի մեջ: Երբ Մուհամմադը կեսից Արցախն ընկնում է սելջուկ-թուրքերի սիրադասության սակ, Ջրաբերդը, այլ ամրոցների հետ անցնում է Քանձակի գավառի թուրքներին հսկողության սակ¹⁵, որոնց գլխավորում էր Խուհսուղսին: Վերջինս, նույնպես հետադարձվելով ընդարձակելու իր սիրադասության սահմանները, հարձակումներ է գործում Արցախի ամրությունների, այդ թվում՝ Ջրաբերդի վրա (1142թ.): 1143-44թթ. Խաչենի կողմերն է աստիճանավորվում Չավլի ամիրան, որը գրավում է ամրոցները, ֆանդում եկեղեցիները, այրում վանքերը¹⁶: Ս.Անեցին նույն անցքերի մասին գրում է, որ. «Ռեհե. ի Շղբ. ամին Չոլի առնու զամուսն Խաչենոյ խաբէութեամբ եւ երդամբ յինքն յանկուցանելով զսիրս ի խաճանացն...»¹⁷: Նույն փաստն է երկրորդում նաեւ Մ.Այրիվանեցիին¹⁸: Սելջուկ ցեղախմբերը հայկական գյուղերն ու քաղաքները նվաճում էին ինչպես բռնությամբ, այնպես էլ խնամիական կառույցի միջոցով¹⁹: 1147-48թթ. Խոխանաբերդի ի խաճան Գրիգորին փեսայացել էր «որդի Դարին Տաւղան անուն, ի խաճան աշխարհին ճառաբերոյ եւ նորին դղեակին...»²⁰, որն այնքան էր ամբարսավան դարձել, որ ցանկանում էր գրավել նաեւ Երզնկա գավառները: Սակայն Տոզանը իր նպատակներն իրագործելու համար ղեկավարել էր սելջուկ մեծ սուլթան Չախր-Եսաի ընդդիմությունը, որը հաստատվել էր Ջրաբերդի մասույցներում եւ ձգտում էր իրեն ենթարկել եւ հարկատու դարձնել հորն ու նրա աներոջը²¹:

Սկսած XII դ. կեսերից, Արցախ երկրամասը հակասելջուկյան դաշտի մեջ էր, իսկ դարավերջին՝ գործում դեր էր կատարում Ջաֆարյան ի խաճանների ռազմա-ֆաղափական ձեռնարկումներում²²: Ինչպես վկայում են աղբյուրները²³, 1211-12թթ. Ջաֆարյան ի խաճանները մեծ ջանքերի գնով սելջուկ թուրքերից ազատագրեցին Չայոց երկրները՝ Առանից մինչեւ Ներին Բասեն, Բարկուցաից Մժնկեթ, որոնց մեջ էին նաեւ Գարդմանը, Պարսավն ու Ջրաբերդը: Սակայն, թուրք սուլթան Ջալալ-ադ-Դինի (1227-30թթ.), իսկ հետո՝ մոնղոլական արշավանքների հետեւանալով հայկական ի խաճանությունների հետագա ճակատագիրը ստացավ նոր ընթացք: Ջրաբերդը

15 Չ.Անանյան, Գ, էջ 106-107:

16 Ղ.Ալիբեկյան, Չայոցաշտ, էջ 386: Մեկ այլ աղբյուր Ղ.Ալիբեկյանը (Արցախ, «Բազմավեպ», 1988, N 1-4, էջ 269) նույն է, որ Չավլի կղզին անգամ հարձակվելով (1146-47թթ.-Ս.Ս.) «զամրոցսն ոչ կարաց առնուլ, բայց զգաւառն զամենայն իսղառ աւերեր»:

17 Ս.Անեցի, Չախր-Եսաի ի գրոց ժամանագրաց, Վաղարշապատ, 1893, էջ 132:

18 Մ.Այրիվանեցի, Պատմութիւն Չայոց, Մոսկվա, 1860, էջ 63:

19 Բ.Ուլուբաբյան, Խաչենի ի խաճանությունը, էջ 120:

20 Ղ.Ալիբեկյան, Չայոցաշտ, էջ 387, նույնի Արցախ, «Բազմավեպ», էջ 253-254:

21 Բ.Ուլուբաբյան, Խաչենի ի խաճանությունը, էջ 120:

22 Նույն սեղում, էջ 124:

23 Ս. Օրբելյան, նվ. աշխ., էջ 391-392:



Ամրոցի արձաքին տեղը հյուսիս-արեւմուտքից



Ամրոցի հյուսիսային առճակներից

ընկավ սկզբում Ջալալ-ադ-Դինի, իսկ հետո՝ մոնղոլների ի խաճանության ներքո: Ջալալ-ադ-Դինի անձնական ֆարսուղար ան-Նասավի մի սեղեկությունից դարձվում է, որ Սուլթանը Ջրաբերդում ամրոցի վալի Սախլան Սալուկբեկի միջոցով ձեռքակալում է իր իսկ գորահրամանատար Շարաֆ ալ-Մուլիին, որի հետ սրվել էին հարաբերությունները՝ կառավարած հասկառեց գանձասան գումարների շարժումների հետ²⁴:

Ջրաբերդը ակնարկվում է նաեւ մոնղոլական սիրադասության ժամանակաշրջանում, երբ իր հայրենական ի խաճանության սահմանները վերականգնելու նպատակով 1246թ. Բաթուի եւ նրա որդի Սարթախի մոտ մեկնեց ներքին Խաչենի Չասան Ջալալ ի խաճանը: Վերջինիս ընդունեցին մեծարանով եւ հրամայեցին վերադարձնել հայրենական կալվածները՝ «իւր գՉարաբերդ եւ զԱկանա եւ զԿարկառն»²⁵, որ առաջներում խլել էին թուրքերը²⁶:

XVI դ. հայ ժողովրդին բերեց նոր ու դաժան փորձություններ: Պարսկաստանն ու Օսմանյան թուրքիան միմյանց դեմ ժամանակներ էին մղում, որոնց թափարբեմը Չայոցաշտն էր:

1557թ. օսմանյան զորքերը մտնում են Ջրաբերդ գավառի դաճաբերանի գյուղերը²⁷, որտեղ հանդիմելով հայերի լուրջ դիմադրությանը, սալխ են 700 զոհ²⁸: Թուրք-պարսկական ժամանակները հայոց հողի վրա վերսկսվում է Մուհամմեդ Խուրաբանդայի՝ 1578թ. Պարսից Եսաի հռչակվելուց հետո: 1579թ. թուրք արյունարբու զորապետներից Օսման

24 Шихаб ад-Дин Мухаммад ан-Насави, Жизнеописание султана Джалал ад-Дина Манкбурны, Баку, 1973, էջ 276, 280, 281:

25 Կ.Գանձակեցի, Պատմութիւն Չայոց, էջ 359:

26 Նույն սեղում:

27 Մ.Բարխուսարեան, Պատմութիւն Աղուանից, Բ, Թիֆլիս, 1907, էջ 23:

28 Արցախ, էջ 213-214:



Ամրոցի շինություններից


Յուզղեմիրը, հավաքելով կովկասյան ավարառու լեռնականներին, աստղասակ սփռեց Գանձակից մինչև Պարսավ ու Ջրաբերդ, Խաչենից Վարանդա եւ Դիզակ, ընդհուպ մինչև Արաքս գետը, գերելով ու կոտորելով բազմաթիվ անմեղ մարդկանց²⁹:

Այս դեպքերից հետո, վերջին դարերում, հին նախարարական տների փոխարեն աստարեզ եկան մելիքները, որոնց իրավասությունները կանոնակարգվեց Շահ Աբասի ժամանակ (1603թ.): Այլասեռ ժողովուրդներին իրենց ներկայացուցիչների միջոցով կառավարելու նպատակով, շահը հայ իշխանների մեջ հաստատեց «Մելիք» տիտղոսը՝ վարձահատույց լինելով այն ծառայությանը, որ կատարեցին հայերը օսմանյան թուրքերի դեմ մղված կռիվներում: Արցախի հինգ մելիքություններից

մեկը Ջրաբերդի մելիքությունն էր, ուր իշխում էին Մելիք-Իսրայելյանները: Մելիք-Իսրայելի որդի Եսային 1687թ. ջարդում է խանական զորքերին, զրավում Կուսմե կոչվող ձորը, ինչդեռ նաեւ՝ Ռմբոսյան լեռներից մինչև Դյուսական գյուղը³⁰:

XVIIIդ. սկզբներից սկսած՝ Ղարաբաղի մելիքները թաղարում են՝ թոթափելու լուծը եւ հիմնելու անկախ տեսություն: Այս ժամանակներից էլ սկիզբ է առնում հայ ժողովրդի լուսավորության ազատագրական շարժումների նոր ժամանակաշրջանը: Դարի 20-ական թվականներին ակտիվացան նաեւ Օսմանյան թուրքերը, որոնք, տեսնելով

29 Ա. Դավրիժեցի, Պատմություն, Վաղարշապատ, 1896, էջ 608, Մ. Չամչյանց, Հայոց Պատմություն, Գ, էջ 530-531, Վ. Հակոբյան, Մանր ժամանակագրություններ, հ. 2, Երևան, 1956, էջ 242, 252, Մատենադարան, ձեռ. 173, էջ 95 ա:
30 Ռաֆֆի, Խամսայի մելիքությունները, հ. 10, Երևան, 1959, էջ 175:
31 1722-23թթ. ռուսները նվաճեցին մերձկասպյան լեռնաշղթան՝ Դերբենցը, Գիլանը, Բաբուն եւ այլն:



Հասված ամրոցադաշտից


ռուսների առաջխաղացումը իրենց սահմանների մոտակայքում³¹ եւ ֆաջաբեդյան լինելով Պետրոս առաջինի աշխարհակալական ձգտումներին, իրենց հերթին զրավեցին սահմանակից լեռնաշղթաները եւ մոտեցան Ղարաբաղի մելիքների տարածքներին, որոնց ստանում էր նաեւ լեզգիների եւ լազիկների հարձակումների վտանգը: Թեմաճու դեմ թաղարելու եւ երկիրը զինված հարձակումներից զերծ դադարելու նպատակով, Ջրաբերդի եւ Պարսավի հայ զորահրամանատարները իրենց լուսավորական անուրախությունները դարձրին հենակետային կենտրոններ³²:

1722թ. ադրիլի 20-ին լեզգի լեռնականները «... Ի Կարկան գետոյն մինչև Ի Դրոդուական գետն եւ յերկիրն Ջարաբերդու, միահաղոյն աստղասակ սփռեցան ընդ լեռինս եւ ընդդաւսս»³³: Գերելով ու թաղարելով բնակչությանը, ավարառուները «բանակեցան ի վերայ գետոյն Դրոդու, զոր այժմ Թարթառ կոչեմք... ի վերայ կամրջին, որ Ղառի-բորփի ասեմք»³⁴: Սակայն լեզգիները «ոչ կարացին այնքան վնասել երկիրն Ջարաբերդու եւ Պարսայու... Քանզի նոքա յառաջագլուխ լեալ ի յամուր տեղիս լեռանց իւրեանց ամրացալք էին, մանաւանդ թե երեսասարդ ոմանք ընդդիմանային եւս, որ եւ զբազումս հարին ի թեմամեացն»³⁵:

XVIIIդ. 20-ական թվականներին (մասնավորապես 1722թ. դեկտեմբերին) հայ ինքնապաշտպանական ուժերը Ջրաբերդի մելիքներ Սարգսի եւ Շիրվանի, Գյուլիսանի մելիք Եսայի հարյուրապետի, ինչդեռ

32 Армяно-русские отношения в первой трети XVIIIв., т.2, ч. 1, Ереван, 1964, введение XXXIX:
33 Պատմություն կամ Յիւսասակ ինչ ինչ անցից՝ դիտելոց յաշխարհին Աղուանից, Եսայեայ Հասան Ջալալեց, ի թուական հայոց ՌԵԿ, Շուշի, 1839, էջ 45, նույնի՝ Երուսաղեմի 1868թ. հրատարակությունը, էջ 37, նույնը՝ Ղ. Ալիբան, Արցախ, «Բազմավեղ», 1989, N 1-4, էջ 200-201:
34 Նույն տեղում, էջ 47, 38 (Ղառի-բորփի՝ այժմյան Պառավի կամուրջը- Ս.Ս.):
35 Նույն տեղում:

նաև Գանձակի մելիֆ Յուսեփի գլխավորությամբ ղայֆարում են ոչ միայն լեզգի լեռնականների, այլև թուրքերի դեմ ղազախներով Ղարաբաղի մասույցները Շամախու թուրքերի առաջնորդ Հաջի Դաուդի զորախմբերից³⁶: Պարբերաբար կրկնվող թեմամական գործողություններին վերջ տալու նպատակով, 1723թ. մարտին Գանձասարի Ներսես Կաթողիկոսը նամակ է հղում Պետրոս Մեծին³⁷, խնդրում օգնել եւ հայ ֆրեսոնյա ազգն ազատել մահմեդական նվաճողներից: Նույն թվականին Պետրոս Առաջինին են դիմել



Հասված ամրոցից

Ղարաբաղի չորս մելիֆները (այդ թվում՝ Ջրաբերդի) եւ խնդրել օգնություն՝ լեզգիների եւ թուրքերի դեմ մղվող չկանխվող ղայֆարում. «Ժ եւ մեկ տարի է, որ երկիրս Աղուամից գերի է ձեռն լազգուց, նոբայ կոսորէյին եւ եսիրն տանէյին, եւ մնացածն տեղոյս բռնակալաց թուրքերն այրելով... հարկս բահանջէին, ամենն թախտու թալան յափեցակ էին»³⁸:

1724թ. հունիսին, ռուս-թուրքական ղայմա-նագրի կնքումից հետո, թուրքերը հարմար ղահ ընտրելով, զրավեցին Լոռին,

Թիֆլիսը, Ղազախը եւ այլ քաղաքներ ու մտան Գանձակ: Ղարաբաղի իշխանությունները մերժեցին հղատակության մասին Ումար փառայի սղառնալից դիմումը եւ թուրքական հրամանատարությունը զորքերը Եւրոպայի վրա (1725թ. գարուն)³⁹: Մելիֆները դարավոր թեմամու դեմ միասնական ճակատ ստեղծեցին: Ինքնադաշնակությունն ու հայ ժողովրդի ազատագրական ղայֆարը, ընդհուպ մինչեւ 1729թ., ղեկավարում

36 Армяно-русские отношения ... т.2, ч. 2, Ереван, 1967, док. 177, էջ 29:
37 Г. Эзов, Сношения Петра Великого с армянским народом, СПб, 1898, док. 221, էջ 344-345:
38 Նույն տեղում, էջ 341:
39 Ա.Աբրահամյան, Մի էջ Անդրկովկասի ժողովուրդների եւ հայ-ռուսական հարաբերությունների դասնությունից, Երևան, 1953, էջ 114, 116:

էր Ավան հարյուրապետը⁴⁰: Մեծ աշխատանք են կատարում Եսայի Կաթողիկոսն ու Իվան Կարապետը, որը ցարի կողմից Ղարաբաղ էր ուղարկվել դեռեւս 1723թ. ղեկեմներին⁴¹: Ամբողջ 1726թ. ընթացքում Ղարաբաղի բնակչությունը Եսայի Կաթողիկոսի ղեկավարությամբ թուրքերի դեմ⁴²: 1726թ. գարնանը թուրքերը հարձակվեցին Խաչենի եւ Ջրաբերդի հայկական գյուղերի վրա, բայց դաշնակցություն կրեցին: Ավան եւ Օհան հարյուրապետների 1726թ. նոյեմբերի 14-ի՝ ռուսական արևունիֆին հղած նամակից⁴³ ղարգվում է, որ օսմանյան բանակը Սարու-Մուսաֆա փառայի գլխավորությամբ հարձակվելով իրենց սխնայների վրա, դաշնակցություն է կրում: Թուրքերը տալիս են 800 զոհ եւ, ծանր հակահարված ստանալով, նահանջում Գանձակ:

Այդուհանդերձ, ուժերն անհավասար էին եւ մելիֆները Եսայի Հասան Ջալալյանի գլխավորությամբ, նամակով դիմում են վրաց Վախթանգ թագավորին, խնդրում արագացնել սղառնալի օգնությունը: Դիմումի մեջ նշվում է, որ թուրքերը «հիմա տու են եկել մեզ վերայ կրի են անում: Ինչդեռ որ յուրնիս ամսոյ Ժ (10)–ումն Գանջու դոշունն (Գանձակի թուրքական զորքը-Ս.Ս.) եկին Խաչինու վերայ՝ Ղազանչի, Ղաղարթու, Չանկաթաղ անուն գեղարանքն չափմիտ արին՝ կոսորեցին, եսիր ամրանքն տարան: Մենք էլ տու եկինք մոցա վերայ, ասուծով, կոխեցինք, կոսորեցինք՝ եսիրն, ամրանքն թափեցինք, փախցրինք. էլ նոր Եսայու գալու են մեզ վերայ...»⁴⁴:

Չորս օր հետո, չաղատելով վրաց թագավորի դաշնակցին, Եսայի Հասան Ջալալյանը դիմում է Իվան Կարապետին եւ նրան հասկանալ տալիս, որ ինքը, ելնելով Ղարաբաղի բնակչության ֆիզիկական գոյությունը դաշնակցություն Եսայիից, սղառնալի է հրաժարվել թուրք բռնագրավիչներին դիմադրելուց⁴⁵, քանի որ իրեն հայտնի է դարձել, որ համաձայն Կոստանդնուպոլսի՝ ռուս-թուրքական դաշնագրի, երկու տեղությունների միջեւ անցկացվող սահմանագրաման գծի հաստատման նպատակով, Շամախիում արդեն հանդիմել են ռուսական (Ալեքսանդր Ռուսյանցե) եւ թուրքական (Հաջի Մուսաֆա փառայ) ներկայացուցիչները⁴⁶:

1727թ. թուրքերը նվաճում են Ղարաբաղը: Ջրաբերդի մի հիշատակարանում կարդում ենք. «Մեր երկիրը օսմանցիների իշխանության

40 Армяно-русские отношения во второй тридцатилетии XVIIIв. т. 3, ч. 2, Ереван, 1978, էջ 358:
41 Ա.Աբրահամյան, նշվ. աշխ., էջ 32:
42 Նույն տեղում, էջ 122:
43 Նույն տեղում, էջ 257, N 76 փաստաթուղթ եւ էջ 125:
44 Армяно-русские отношения ... т.2, ч. 2, док. 344, էջ 285:
45 Армяно-русские отношения ... т.2, ч. 1, введение LXXXVII, док. 345, էջ 285-286:
46 Նույն տեղում:

սակ է»⁴⁷: Այս իրադարձություններից հետո, աստիճանաբար սկսում են ֆայֆայվել հայոց սխնախնները, Ավան հարյուրապետը հեռանում է Ռուսաստան (1729թ.-Ս.Ս.) եւ Ղարաբաղում վերականգնվում է նախկին վիճակը՝ վերածվում անջատ մելիֆոնությունների⁴⁸: Իրադրությունը կտրուկ փոխվում է դարի կեսերին, երբ Վարանդայի Մելիֆ Շահնազարը, իր մոտ հրավիրելով Փանահ խանին, դավաճանությամբ նրան է հանձնում Շուշիի բերդը⁴⁹: Հայրենի հողի համար կռվող մյուս մելիֆները (մասնավորապես Ալլահ Ղուլին եւ Մելիֆ Հաթամը, որոնք սիրում են Վերին Խաչենին, Հավախաղաց, Հանդաբերդ, Հաթերֆ, Ականա եւ Ջրաբերդ ամրոցներին) չհանդուրժեցին այս դավաճանությունը եւ անզիջում պայքար ծավալեցին ինքնակոչ խանի դեմ: Ամոլարսելի հերոսի համբավ էր վասսակել Ջրաբերդի Մելիֆ Ալլահ Ղուլին (Մելիֆ Եսայու հաջորդը)⁵⁰, որին խաբեությամբ կալանավորում եւ սղանել է սալիս Փանահ խանը: Սղանված եղբորը փոխարինած Մելիֆ Հաթամը, Գյուլիսանի Մելիֆ Հովսեփի հետ միասին, Երուսաղեմում էր ղարաբաղում խանի դեմ: Հաստատվելով Ջրաբերդ ամրոցի ամրոցում⁵¹, նա շուրջ մեկ տարի դիմադրեց հրոսակներին, որից հետո, զորքը դուրս բերելով ամրոցից, նահանջեց Գյուլիսան, իսկ այնտեղից՝ Գանձակի կողմերը⁵²: Այստեղ մնալով Երասարներ, Վելիֆ Հաթամը բաց չէր թողնում առիթը՝ հարձակումներ ձեռնարկելու Ղարաբաղի թուրքերի դեմ, ընդհուպ մինչեւ Շուշի⁵³: Իսկ երբ մեռավ ինքնակոչ խանը, Մելիֆ Հաթամն ընդունեց նրան փոխարինած Իբրահիմ խանի՝ հաճությամբ մասին առաջարկությունը, վերադարձավ իր հայրենիք Ջրաբերդ եւ մինչեւ կյանքի վերջը (1783թ.) ղախողանեց իր սեփականասիրական իրավունքները⁵⁴:

Ջրաբերդը հայտնի է նաեւ այլ ֆաջարի հերոսներով: Դրանցից էր Դալի Մահրասան (իսկական անունը՝ Ավագ), նրա ընկեր Թիուլի Արզումանը, որոնք իրենց ջոկասներով հալածում ու կոտորում էին թուրքերին, սարսափ սարածում Ջրաբերդից Ասկերան, Ասկերանից Շուշի⁵⁵: Նրանից հետո չէր մնում

47 Յ.Թովսեփեան, Ցուցակ ձեռագրաց հաչիկ Վարդապետի Դադեան, մաս Ա, 1898, Վարդապետ, էջ 70:

48 Լեո, Երկերի ժողովածու, հ. 3, Երեւան, 1973, էջ 253-254:

49 М. Персиян, Из истории русско- армянских отношений, книга 1, Ереван, 1956, էջ 96:

50 Արցախ, էջ 122:

51 Ахмед-бек Джеваншир, О полетическом существовании Карабагского ханства, Шуши, 1901, էջ 11:

52 Լեո, Հայ հերոսներ, Ջրաբերդ, մելիֆներ եւ նրանց ֆաջերը, էջ 12:

53 Նույն տեղում, էջ 13, Լեո, հ. 3, էջ 273:

54 Նույն տեղում:

55 Նույն տեղում, էջ 16: Այս հերոսների գերեզմանները գտնվում են Գանձակի Հայոց եկեղեցու գավթում, ինչպես նաեւ՝ Դասակերտի եղիւ Առաքյալ կամ Զրվոսիկ վանքի երրորդ մասուրի մուսֆի մոտ (Արցախ, էջ 28, 236):

նաեւ Չալաղան Յուզբաշին (հափոսակող հարյուրապետ) եւ ուրիշներ: Ջրաբերդի վերջին իշխանապետը Մելիֆ Մեծունն էր՝ Մելիֆ Հաթամի որդին: Գործում էր Գանձակում: Նա զինեց վրացիներին, բանակցեց Վրաստան եկած ռուսական դաստոնասար անձանց հետ, համագործակցեց Աղա Մահմեդ խանի հետ, միայն թե ոչնչացներ Շուշիում որջացած Իբրահիմ խանին⁵⁶:

Ջրաբերդը վերջին դարերում, խաղաղ ժամանակներում գրեթե անբնակ է եղել: Բայց երբ սկսվել են



Ամրոցի տեղը արեւմուտքից

ռազմական ընդհարումները, ժողովուրդն անմիջապես դաստարակվել է ամրոցում, կազմակերպել դիմադրություն: Վերջին անգամ, համաձայն աղբյուրների⁵⁷, Երջակա գյուղերի բնակիչները այստեղ են դաստարակվել 1793թ., երբ Պարսկաստանի երբեմնի գերիշխանությունը Անդրկովկասում վերականգնելու նպատակով Ղարաբաղ է առավելում դարսից զորապետ Սուլեյման Շահադան:

Ամրոցը տեղադրված է Թարթառ (Տրսու) գետի ձախ ափին, երիցմանկանց վանքից մոտ 5 կմ հարավ-արեւելք: Հայ մեծանուն դաստարաբան Լեոն գեղեցիկ ու դասկերակոր է ներկայացնում ամրոցի տեղադրությունը. «Մռավի առջեւ խրոխ ծորերի մեջ դոսույս տալով, հոսում է Թարթառը: Մի տեղ... նրա մեջ է թափվում Մռավի կրծքից բխող մի գետակ՝ փրփուր Թրդին: Խառնուրդի տեղում բարձրանում է մի ահարկու սեղացած ժայռ, որի կուրծքն ու կասարը Երջակապետ են հաս դաստարակ: Մարդ վիթխարի եւ անմասչելի ժայռը բերդ է դարձել եւ անվանել Ջրաբերդ»⁵⁸: Այնուհետեւ Երուսաղեմում է. «Երկու կողմից, արեւմուտքից եւ արեւելքից այդ հսկա ժայռը կազմում է վիթխարի բնական դաստար, որոնք

56 «Ազատամարտ», N 42, 1991թ.:

57 Մասնագրաբան, ծեռ. 2734:

58 Լեո, Հայ հերոսներ. Ջրաբերդ, մելիֆներ եւ նրանց ֆաջերը, էջ 5:

կախ են ընկած Թրդու եւ Թարթառի վրա: Իսկ երրորդ, հարավային կողմը մի դժվար եւ թե՛ գառնավայրով իջնում է դեղի Թարթառը... Միայն ժայռերը չեն ամրացնում այդ բերդը, միայն խոր ձորերը չեն, որ կտրուս են նրա չորս կողմը անմեծեմալի խրամասների դեմ: Երեք կողմից նրան շրջափակում են անհանգիստ արմատները ջրեր... ջրերի այդ բերդիցն է ամբողջ գավառը Ջրաբերդ կոչվում»⁵⁹:

Ճանադարհամերձ կողմից (հյուսիսից) ամրոցակալ ժայռի բարձրությունը մոտ 40մ է, որի գագաթնամասում ամրոցդասն է՝ առարակներով: Մյուս երեք կողմերից, մասնավորապես հարավային եւ արեւմտյան հասվածներում ժայռի բարձրությունը 200-250 մ է:

Ամրոցը զբաղացնում է շուրջ 0,6 հա տարածություն, ծովի մակարդակից բարձր է ավելի քան 550մ: Այստեղ կան բազմաթիվ բնակարաններ, դաստիարակական խցեր, գեոմափոր կացարաններ, դահլիճներ, այլ նշանակության շինություններ: Ամրոցի կենտրոնական մասում է գտնվում կլոր հասակագծով գեոմափոր կացարանը՝ կառուցված անտառ փայտով ու կրաժաղիքով, հարավային կողմից՝ հարմարեցված ժայռաբարին: Վերջինյա բոլոր շինությունները հիմնականում ծառայել են որդես բնակարաններ: Դրանցից մեկը տեղադրված է նաված ստորգետնյա շինության հարավային կողմում (չափերը՝ 4,5x2,8 մ): Մուսֆը (0,77 մ լայնությամբ) հարավից է, դաստիարակող դասի բարձրությունը՝ 1,6 մ: Այս շինությանը կից սենյակներից մեկը բավականին լավ է դաստիարակում: Պատերի միջին բարձրությունը 2 մ է, արեւելյան կողմից՝ ավելի քան 4 մ: Մուսֆը հարավ-արեւելյան կողմից է: Արեւելից կամարածել (1,17 մ միջին լայնությամբ) խորան է, որի եզրամասերը շարված են կարմիր աղյուսով:

59 Լեռ, Վերջին վերեր, մաս 1-ին, էջ 13: Իրոք, ամրոցի անվանումը համադասախանում է նրա տեղադրությանը՝ երկու գետերի միախառնման տեղում, կաղվելով ջրի հետ: Սակայն, այստեղ կա մի ոչ երկրորդական համագամանք. դաստիարակող աղբյուրներում (Կաղանկասվացի, Գանձակեցի, Օրբելյան եւ ուրիշներ) ի սկզբանե ամրոցը ներկայացվում է «Չարաբերդ» անվամբ, որը հիմք է տալիս անվանումը ստուգաբանել այլ կերպ. «Չար»-ն ունի նաեւ անօրեն ու խոտորեալ նշանակությունը (տե՛ս բառգիրք հայկազեան լեզուի, հ. 2, Վեներիկ, 1837, էջ 563), իսկ վերջինս՝ մոլոր, ծուռ, զարհուրի իմաստը (նույն տեղում, հ. 1, Վեներիկ, 1836, էջ 969):

Խոտորել նշանակում է խորել, օտարանալ, խոտորեցուցիչ-մոլորեցուցիչ, խանգարիչ եւ այլն (նույն տեղում, էջ 969-970): Պարզ է, որ այստեղ խոտոր կարող է լինել դավանական խոտորման առաջնական դավանությունից շեղման մասին: Այդ է վկայում այն իրողությունը, որ ամրոցի մոտ գտնվող երիցմանկանց վանքը հակաթոռ էր Գանձասարին (Արցախ, էջ 232), եղել է Աղվանից հակաթոռ կաթողիկոսների նստոցը (Դիվան, V, Երեւան, 1982, էջ 96), իսկ վանքի մոտ գտնվող գյուղատեղի կրում է «խոտորաբերդ» անվանումը (Ս.Ջալալեանց, Ճանադարհորդութիւն ի մեծն Զայասան, Ա, Տիփլիս, 1842, էջ 177):

Ամրոցի հարավային եզրի կիսավեր շինություններից մեկը (4,6x3,2) աչքի է ընկնում չորս ուղղությամբ, որոնցից արեւմտյան կողմինը՝ կարմրագույն աղյուսաբեւ է: Պատերը դաստիարակում են 1,6 մ բարձրությամբ: Մուսֆը (0,96 մ) բացվում է հարավ-արեւելյան կողմից: Այս շինությանը հարավից կից է մեկ ուրիշը՝ նույնասիղ որոնախոտերով ու աղյուսաբեւ շրջանակներով: Մուսֆն արեւելյան կողմից է (լայնությունը՝ 1 մ), որը նախկինում փայտաբեւ էր (դաստիարակում են մնացորդները): Շինություններից մեկը՝ որ տեղադրված է նավածների հարավային եզրամասում, բավականին մեծ չափեր ունի (9x5): Մուսֆերը բացվում են արեւելյան եւ հարավային կողմերից: Այս շինությանը հյուսիսային կողմից կից է կիսավեր վիճակում գտնվող, նեղ հասակագծով փոքր չափերի (5x2 մ) մի կառույց:

Միջնաբերդը կառուցված է ամրոցի հյուսիսային հասվածում,

բարձրադիր տեղում եւ վերաբերում է XVII-XVIII դդ.: Այն իրականում մի աղարան է՝ բաղկացած մի շարք սենյակներից⁶⁰: Արեւմտյան սենյակառարում երկայնական դասերով երեք կցսենյակներ են, զրեթե միաչափ (նեւրուս՝ 3,25x4,5մ), որոնք ունեն դաստիարակություն, բուխարիներ եւ մեկական մուսֆ՝



Երիցմանկանց վանքը հյուսիս-արեւելից

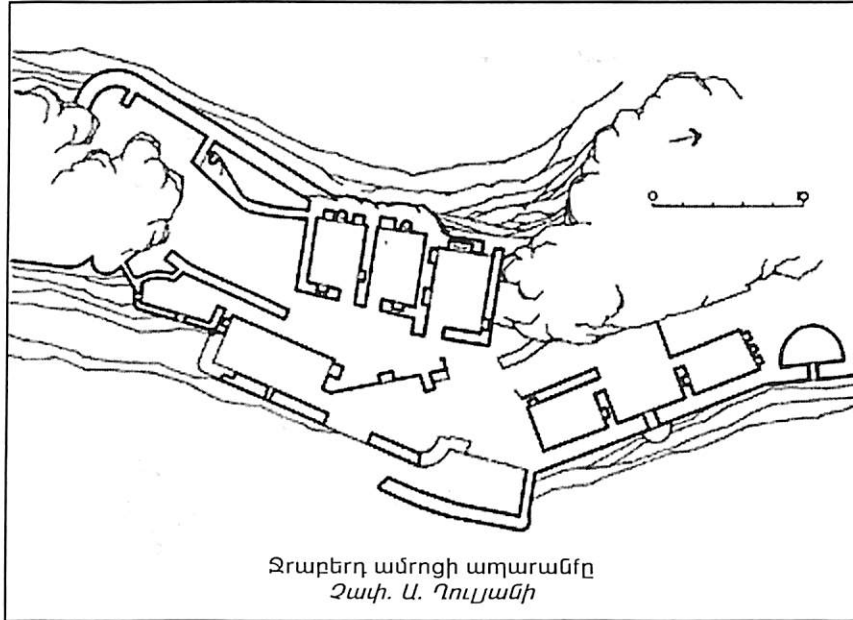
միջանցից, իսկ երրորդ սենյակի մուսֆի դիմաց՝ բուխարի, դաստիարակում միակ դաստիարակում, որ բացվում է դեղի Թրդի գետահովիտն ու երիցմանկանց վանքը:

Արեւելյան սենյակառարը արտաքին դաստիարակներին է հարում երկայնական կողմով՝ շարքի միջին մասում առաջացնելով բաժանմունքներ: Մրանց հարավային մասում, բուխարու եւ խոտերի մնացորդներով ու ձորահայաց նեղլիկ դաստիարակում մի երկարավուն սենյակ է, իսկ հյուսիսային շարունակությունը բաղկացած է միջանկյալ երեսբաց սրահով

60 Ա. Դուլյան, Արցախի եւ Սյունիքի մեկնական աղարանները, Երեւան, 2001, էջ 82-84:

կաղված երկու զրեթե միաչափ սենյակներից, որոնց բակահայաց ճակատից 1,5-2,0մ հեռավորությամբ ձգվում է հասվածաբար հենադասերով ամրացված ժայռազանգվածը:

Սենյակների դասերը դահողանվում են մինչև 2մ բարձրությամբ: Ըստ դահողանված հեժերի՝ սենյակների ծածկը փայտաշեն է եղել՝ հարթ, հողածածկ սանիֆով:



Ջրաբերդ ամրոցի աղաբանքը
Չափ. Ա. Դուլյանի

Բացի վերոհիշյալ շինություններից, ամրոցի եզրամասերում (հասկաղես հարավ-արեւմտյան կողմում) դահողանվում են բնակելի տների փլատակները, որոնք ալեյի հին են, բան ներկայացված (XVII-XVIII դարերի) բոլոր շինությունները: Ամրոցի վերնամասում օջաղծով անց էր կացվել հենադաս, որը բազիլիկ դեր է կատարել: Հարավ-արեւելյան եւ արեւմտյան կողմերից դահողանված ունեին դիտակետեր: Պարսպադասերը բավականին լավ դահողանվում են ամրոցի հասկաղես հարավ-արեւելյան եւ հարավ-արեւմտյան կողմերում, ինչդեպ նաեւ՝ հյուսիսային հասվածներում: Դրանց միջին հասությունը 1 մ է: Հյուսիսային կողմի դահողանված վրա, գագաթնամասում, հյուսիս-արեւելյան եւ հյուսիս-արեւմտյան հասվածներում կառուցված են երկու առարակներ, որոնք հսկողության ճակ էր դահողանում ամրոցամերձ ճանաղարհը: «Իհարկե, այսդիսի մի ամրություն

անհնարին էր դահողանված կանգնած գործողություններով գրավել. ուսի դահողանվածները համբերությամբ նստել են նրա շուրջը, հեռվից նայել, մինչև որ կամ մի դավաճան կմասնե բերդը, կամ թե սովը կսկսե դահողանվածներին զոռել: Ավանդությունը դահողանում է, թե մի անգամ այսդիսի սով է ընկնում բերդի մեջ. բայց զհնարում են փախել, որոնք չեն թողնում, որ սովը մարդկանց զերության դուռը սանի:



Կացարան ամրոցում

Նրանք դուրս են թափում բերդի շինությունների համար ամբարած կիրը, փռում են, սկսում ֆամել մաղերով: Դահողանող թեմամին տեսնում է այդ, կարծում է թե կիրը այլուր է, որ դեռ երկար ժամանակ դիտի դահողանվածներին եւ հուսահատված ֆաշվում է, հեռանում»⁶¹:

Ջրաբերդ ամրոցն ունի միայն մի մուտք՝ դահողանված դահողանում⁶²: «Թրդի զեժի ժայռոտ ծորի կողմով, ճանաղարհի գլխին, ժայռի մի ահագին բեկորի վրա երեւում է բերդի դուռը»,- գրում է Լեոն⁶³: «... Բայց որովհետեւ բերդումս չկայ ջուր, վասն որոյ բերդիս միջից դեղի Թարթառ զեժն կտրած են վիմափոր ականներ, որոնց միջի սանդղածեւ սասիճաններով երթեւեկելով ջուր մասակարած են բերդիս դահողանված ժամանակ: Թարթառն գործ դնելով իւր մօտագործ գործիները, վերսին փորած եւ իջեցրած է բաւականին իւր յասակը, այս դահողանու ականների արտաքին բերաններն բարձր մնացած են զեժի երեսիցն»⁶⁴:

Ամրոցի խիս բուսականությունը (ծառեր, թփեր, մացառուներ) հնարավորություն չսվեց առավել ամբողջական ու մանրակրկիտ ուսումնասիրություն կատարել: Կարծում ենք, որ դեղման-մաքրման աշխատանքների միջոցով միայն կարելի է բացահայտել այս նշանավոր ամրոցի դահողանությունը, փաստացի սկսվածով որոշել նրա գոյատեւման ճշգրիտ էտաղներն ու ճարտարադասական, ամրաշինական յուրահատկությունները:

61 Լեո, Իմ հիշատակարանը, էջ 264:

62 Արցախ, էջ 240: Երիցմանկանց վանքի ճանաղարհի կողմից, ամրոցի ճակով 50-ական թվականներին երկարաճանաչան-հեժախուզական արժակախուճը թունել է փորել, նդասակ ունեճաղով հիդրոէլեկտրական կառուցել: Այդ թունելից դուրս գալով, ալեյի հեժությամբ կարելի է մտնել ամրոցի տարածքը:

63 Լեո, Իմ հիշատակարանը, էջ 253:

64 Արցախ, էջ 240:

Ասկերանի ամրոցը

Ասկերանի ամրոցը զսնվում է Ասեփանակերտից 12կմ արեւելք, Ասկերան ավանից հարավ-արեւմուտք, Կարկառ գետի ստորին հովտում, որտեղից դեղի հյուսիս-արեւմուտք սարածվում է Խաչենի հարավային լեռնաշղթայով, իսկ դեղի հարավ-արեւելք՝ Վարանդայի ամրակուռ բարձրավանդակը, սկսած Քյաթուկ լեռնազանգվածից¹:

XVII եւ XVIIIդ. առաջին կեսին Անդրկովկասի զգալի մասը (այդ



Ասկերանի ընդհանուր տեսքը հարավ-արեւմուտքից

թվում Լեռնային Ղարաբաղը) զսնվում էր Պարսկաստանի գերիշխանության սակ: Երբ 1747թ. սղանվեց Նադիր շահը եւ ծայր առան երկդառակություններն ու գահակալական կռիվները, խաները իրենց անկախ հռչակեցին: Ինքնիշխան խանություն կազմակերպվեց նաեւ Ղարաբաղում՝ վաչկասուն ցեղապետ, ինքնակոչ Փանահ Ալիի գլխավորությամբ: Վերջինս հաստատվելով Շուշիում, ղայֆար է ծավալում մելիքությունների դեմ՝ նդասակ հետադարձելով Լեռնային Ղարաբաղը ամբողջապես ենթարկել իրեն: Այս ժամանակներից սկսած, Ղարաբաղ եւ ներթափանցում թուրք-ֆոչվորների առաջին սվար խմբերը:

Պարսկաստանը չի հաճվում սարածֆային կորուսների հետ եւ ձգտում է իրեն վերանենթարկել խանությունները, իսկ վերջիններս միմյանց նկատմամբ անհաճություն են ցուցաբերում, հաճախակի են դառնում թափառական ավարառու ցեղախմբերի աստղասակությունները: Այս ամենը կտրուկ փոխում է ռազմա - ֆաղաֆական իրավիճակը

1 Ա-դո, Հայ-թուրքական ընդհարումները Կովկասում, Երեւան, 1907, էջ 190:

սարածաճրջանում՝ կարեւորելով հուսալի ղաճաղանական շինությունների կառուցման, հների նորոգման գործը: Դրանցից էր Ասկերանի ամրոցը:

Ամրոցի մասին ղաճաղանական աղբյուրները բա-վականաչափ տեղեկություններ են հաղորդում: Հակոբ Չաֆարյան-Շուշեցի գրում է. «Վեց յամաւ հեռի ի ֆաղաֆեն (Շուշից-Ա.Ա.) դեղի յարեւելեան կողմն, ուր վերոյ յիշեալ երկու կետֆն ընդ այլ եւս երկուց կետոց եւ բազում գետանման աղբերց միաւորեալ, ի մի գետ ընթացեալ անցանէ ընդ հովիսս երկուց մեծամեծ լեռանցն Ասկարանու, ի վերայ որոց շինեցան ամրոցն: Մեկն յայս կոյս գետոյն եւ միւսն յայն կոյս դէմ հանդիման միմեանց»²:

Հիշատակություններ ունեն նաեւ Ա.Չալալյանցը³, Ա-դոն⁴ եւ ուրիշներ, որոնք ամրոցի կառուցումը վերագրում են Փանահ խանին, ժամանակը՝ XVIIIդ. կեսերը:

Ամրոցի կառուցումը Ղարաբաղի խաներին է վերագրում նաեւ աղբրեջանական ղաճաղափսությունը. Ախմեդ-բեկ Ջեւանշիրը՝ Միհրալի խանին (ժամանակը՝ 1758-60թթ.)⁵, Միրզա Չամալը՝ Իբրահիմ խանին (1788-89թթ.)⁶, աղբրեջանական հանրագիտարանը՝ Փանահ խանին⁷:

Ասկերանի մասին ղաճաղանական խիստ արժեքավոր տեղեկություններ են հաղորդում ռուսական աղբյուրները (Պոսսո, Դուբրովին, Պախոմով):

Ներկայացնելով 1804-13թթ. ռուս-ղարսկական ղաճաղազմը, Ասկերանին անդրադարձել է նաեւ ավստրիացի Վիսսերը⁸:

Աղբյուրների ղաճաղանական համեմատական վերլուծությունն ու տեղում կատարած ուսումնասիրություններն իրոք վկայում են, որ ներկայիս ամրոցը հիմնականում կառուցվել է XVIIIդ. երկրորդ կեսին՝ խանական ժամանակաճրջանում: Ըստ տւթյան շինարարությունն իրականացվել է թե՛ դարի 50-ական թվականներին (ձախակողմյան հասված) եւ թե՛ 1788-89թթ. (աջակողմյան հասված): Սակայն, բոլոր դեղեբերում, ամրոցի կառուցումն իրականացրել են հայերը (Վարանդայի եւ Խաչենի

2 Հակոբ Չաֆարյան-Շուշեցի, «Պատմութիւն գաւառին Արցախու», Երուսաղեմ, 1853, Մատենադարան, ծեռ. 2734:

3 Ա.Չալալեանց, Ճանադարհորդութիւն ի Մեծն Հայաստան, մասն Ա, Տփլիս, 1842, էջ 197:

4 Ա-դո, Ասկ. աթիւ., էջ 190:

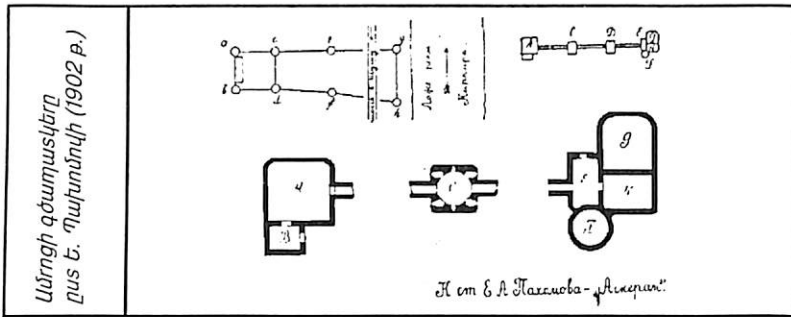
5 Ахмед-бек Джеваншир, О политическом существовании Карабагского ханства, Шуши, 1901, էջ 19 - 20:

6 Мирза Джамал Джеваншир, История Карабага, Баку, 1959, էջ 102:

7 АСЕ, Т.4, Баку, 1980, էջ 233:

8 O.Wssehrd, Die Kämpfe zwischen Persien und Russland in Transkaukasien Seit 1804 bis 1813, Vien, 1864, էջ 13:

մելիփոխությունների՝ ամրոցին մերձակա գյուղերի բնակիչները): Ամրոցի ճարտարապետությունը, շինարարական արվեստը մեծ ընդհանրություններ ունեն XVIIդ. կառուցված Բովուրխանի ամրոց-համալիրի, Ավեսարանոցի (XVIIIդ.), ինչդեռ նաև Շուշիի ամրոցի հետ: Թուրքերի մասնակցությունը շինարարությունում բացառվում է ոչ միայն այն դեպքերում, որ ֆոզվորն անկարող էր հասկանալ ճարտարագիտական նման սխեման, այլև այն, որ Տվյալ ժամանակաշրջանում մոտակայքում թուրքական բնակավայր ընդհանրապես գոյություն չի ունեցել: Ավելին, առանձին փաստեր վկայում են, որ ամրոցը ըստ էության վերակառուցվել է հնի տեղում՝ հարմարեցվելով նոր դասակարգում: Սակայն, հին Երզնայի դարձված անցքերի մասին մեզ տեղեկություններ չեն հասել, բայց բուռն իրադարձություններ են ծավալվել ամրոցում XVIIIդ. վերջին ժամանակներից ի վեր: Ե.Պախտովը 1902թ. լինելով Ասկերանում, գրել է. «Մինչև XVIIIդ. կեսերը նվաճված վայրը



(Ասկերանը-Ս.Ս.) մտնում էր Վարանդայի մելիփոխության մեջ՝ հանդիսանալով այն դարձվածք, որտեղից այդ ժամանակներում լեռնաժխարհ էին թափանցում թուրքերը: Այնուհետև, Ասկերանը, որ Ղարաբաղի խանության մայրաքաղաք Շուշիի սանոդ դարձավ էր ծառայում, նշանակալի դեր է խաղացել XIXդ. սկզբին, Ղարաբաղի՝ Ռուսաստանին միացման ժամանակաշրջանում եւ ավելի ուշ ու լինելով խանությունների վերջնական կործանումից հետո»⁹:

«Լեռնային Ղարաբաղի դասնաճարտարապետական հուշարձանները» գրքի հեղինակ Շ.Մկրտչյանը գրում է. «Անհիճելի ժամանակներում ամրոցը մոտակայքում գտնվող հայկական բնակավայրի հետ միասին կոչվել է Մայրաքաղաք»¹⁰: Ասկերանը Մայրաքաղաք է անվանում

9 Տե՛ս Известия азербайджанского археологического комитета, Баку, 1926, քիվ 2, էջ 9:
10 Յ. Մկրտչյան, Историко-архитектурные памятники Нагорного Карабаха, Ереван, 1988, էջ 162:

նաև Զ.Խաչատրյանը, նստելով նաև, որ այն եղել է Տիգրան Մեծի հովիտը¹¹, որը հեռու է իրականությունից:

1779թ. գահակալական կռիվներում հաղթանակած Աղա-Մուհամմեդ խանը Պարսկաստանի երբեմնի գերիշխանությունը Անդրկովկասում վերականգնելու նպատակով 1793թ. ամռանը Ղարաբաղ է ուղարկում Սուլեյման Շահադադային¹²: Պարսից զորախմբերի հարձակման լուրը հայերին ստիպում է դադարեցնել իրենց վայրերում, խոր անհանգստություն, ինչդեռ նաև՝ ամրոցներում (Ջրաբերդում, Ասկերանում): Շուշիի Իբրահիմ խանը դարձված հարձակումը կասեցնելու նպատակով, օգնություն է խնդրում Ասկերանի ամրոցի կառավարիչ Զասան բեկից¹³: Մոտակա հայկական գյուղերից ամրոցում դադարեցված ժողովուրդը շուտով համար, գիշերով հարձակվում է թե՛նամու զորախմբերի վրա, նրանց հասցնում ծանր կորուստներ եւ ստիպում թողնել Ղարաբաղի սահմանները: Անհաջողության է մասնավոր նաև երկու տարի հետո նույն զորավարի ձեռնարկած մեկ այլ հարձակում: Այս անհաջողությունները զայրացնում են Աղա-Մուհամմեդ խանին, որը մեծ բանակով երկու անգամ (1795թ. ամռան-1779թ. գարուն) արժակում է Ղարաբաղի վրա: Խանի եւ Մելիփ Ջունուսիի՝ Ասկերանում (1797թ.) հանդիպման մի դրվագ է ներկայացրել Սարգիս Զասան-Ջալալյանը¹⁴:

11 «Ալունգ», 1991, քիվ 5-6, էջ 35:

Ուսումնասիրությունները ցույց են տվել, որ «Ասկերան» անվանումը իր ծագման բնույթով թուրքական «ասկար» բառի հետ ոչ մի կապ չունի եւ որ այն բնիկ հայկական անվանում է՝ ծնունդ հայկական լեռնաժխարհի: Տեղանունը կազմված է «աս» եւ «կարան» բառաձայներից, քանի որ ուղիղ ձևերը Ասկարան է: «Կարան» նշանակում է փար, որն այդ նշանակությամբ այսօր էլ օգտագործվում է Ղարաբաղի բարբառում: Նույն հիմնավորմամբ, օրինակ, «կարկուտ» նշանակում է փարակույտ: «Աս»-ն ունի երկնային, աստվածային, սուրբ նշանակություն: «Սուրբ փար» ասելով լինում է նկատի ունենալ ոչ թե սովորական, մեր Երզնայում թափված փարերը, այլև լեռները, լեռնազագագթները, փարձայրներն ու կարկանդակները, կարաններն ու փարանձավները, որոնք հեթանոս ցեղերի համար եղել են դասնաճարտարապետական: Ասկերան - Ղիջբաղի քիլունով, դեռ Մարդարաբեկի կողմերը ձգվող լեռան ստորին՝ Ասկերանին մերձ բարձունքը (968,1 մ) ներկայումս (նաև ըստ ռազմական փորձերի), կրում է «Զաքոս» անվանումը, որը բառացի նշանակում է «սրբոս» (սրբաբեկ, սրբավայր), քանի «Զաքոս»-ի նախաստիճ «Զաս»-ն է, որն ունի սուրբ նշանակություն: Օրինակ, Վաղուհաս - Վրդրիաս - «հողը սուրբ»՝ Մարտակերտի Երզնայում, Զասանաբաղ - Զասնադար - «սուրբ բնակավայր»՝ Ասկերանի Երզնայում, Զաքո - Զասի - «սուրբ»՝ Մարտունու Երզնայում եւ այլն (հմմտ. «հաս» - ը որդես մերձավոր կնոջը դիմելու ձե՛ն՝ Սոնա հասի - «Սոնա սուրբ»): Մանրամասնությունները իմ «Արցախ-Ուտիփ. դասնաճարտարապետական սեղաններ» գրքում:

12 Մատենադարան, ձեռ. 2734:

13 Նույն տեղում, էջ 11:

14 Հայկական աղբյուրները Աղա Մուհամմեդ խանի Անդրկովկասյան արժակների մասին, Երևան, 1981, էջ 163-164:

Ասկերանի դերը կարեւորվում է հասկալաթես XIXդ. սկզբներին, Ղարաբաղի՝ Ռուսաստանին միացման ժամանակաշրջանում: Պարսից Ֆաթալի Եսաիին չի հաջողվում Ռուսաստանի առաջխաղացումը Շուսի կասեցնելու նպատակով համաձայնության գալ Իբրահիմ խանի հետ (վերջինս երկերեսանի ֆաղափականություն էր վարում) եւ զորքերը մտնել Ասկերան ու Շահբուլաղ¹⁵: Դեռ ավելին, Կյուրակչայի թայմանագրով (1805թ. մայիսի 14) Ղարաբաղը ընդունում է ռուսական հովանավորությունը եւ ռուսական մի գումարակ, մայրո Լիսանեւիչի հրամանատարությամբ, որդես կայագոր, սեղավորվում է Շուսիում¹⁶: Այս ամենը անխուսափելի է դարձնում ռուս-թարսկական ընդհարումները: Պարսկական զորքերը (10 հազար) Փիր-Ղուլի խանի գլխավորությամբ, որին հետեւում է թագաժառանգ Աբաս Միրզան իր բանակով, Երջանցելով Խուդափերինի կամուրջը (որտեղ կանգնած էր Լիսանեւիչի զորախումբը), հայտնվում է Ջեբրայիլի այգիների մոտ: Անհիմաս համարելով թարսից մեծաբանակ զորքերին դիմադրելը եւ խուսափելով լայնածավալ ընդհարումներից, Լիսանեւիչը նահանջում է Շուսի¹⁷: Հունիսի 16-ին Փիր-Ղուլի խանի զորքերը գրավում են Ասկերանի ամրոցը, իսկ Աբաս Միրզան հայտնվում է Հոնաբեն գետի հովտում (այժմյան Մարսունու Երջան-Ս.Ս.)¹⁸: Շուսիի բերդադահ զորքն ուժեղացնելու եւ թարսկական զորքերի առաջխաղացումը կասեցնելու համար, կառավարչադես, ռուսական զորքերի գլխավոր հրամանատար Ցիցիանովը հունիսի 18-ին ուղարկում է 17-րդ եգերական զունդը՝ գնդապետ Կարյազիմի հրամանատարությամբ (ընդամենը 493 զինվոր եւ երկու թնդանոթ)¹⁹: Միաժամանակ, Շուսիում գտնվող Լիսանեւիչին հրաման է սրվում գրավելու Ասկերանը, թույլ չհալ թարսիկների մուսֆը կիրճ եւ նրանց հարվածել այն թախին, երբ Կարյազիմը հարձակվի ճակատից: Սակայն, երբ հունիսի 24-ին Կարյազիմը մոտեցավ Ասկերանին, այն արդեն գրավված էր թարսիկների կողմից: Նկատելով ռուսական զորքերի սակավությունը, թարսկական զորքերը սկսեցին հախուռն հարձակումներ գործել նրանց վրա, բայց ետ Երջանցիցին: Այդուհանդերձ, համառ, արյունահեղ ու վճռական ճակատամարտում, որը

15 Мирза Джамал, История Карабага, էջ 91-92:

16 В.Потто, Первые добровольцы Карабага, Тифлис, 1902, էջ 12:

17 Н.Дубровин, История Войны и владычества русских на Кавказе, СПб, 1886, էջ 442, Լեո, Ընտիր երկեր, հատր 4, Երեւան, 1984, էջ 262:

18 Լեո, հ. 4, էջ 263:

19 Ասկերանում եւ հարակից Երջանցիում սեղի ունեցած իրադարձություններին եւ նվիրված հետեւյալ աշխատությունները. В.Потто, Первые добровольцы Карабага, Тифлис, 1902, նույնի Кавказская война в отдельных очерках, эпизодах, легендах и биографиях, Т.1., выпуск 3, СПб, 1887, էջ 378-390, նույնի Утверждение русского владычества на Кавказе от 1803-1806гг., СПб, 1866, էջ 423-429 եւ այլն:

սեղի ունեցավ Ասկերան ամրոցի մոտ, Ղարա-հաջի-բաբա սեղավայրում ռուսական փոքրաթիվ ուժերը ծանր թարսություն կրեցին. սղանվեցին 33, վիրավորվեցին 164 զինվորներ (այդ թվում Կարյազիմը)²⁰: Ստեղծվեց Եաս ծանր ու Տագնադալի դրություն: Լիսանեւիչը դեռ գտնվում էր Շուսիում, իսկ միայնակ ճեղքել Ասկերանը, կնճանակեւր կամովին ընկնել թճանու թակարդը: Շուսով Փիր-Ղուլի խանին Ասկերանում միացավ Աբաս Միրզայի 30 հազարանոց բանակը, դեղի Ասկերան Եարժվեց նաեւ Բաբա Խանը (Ֆաթալի Եսաի): ՆԵԵՄ, որ այս ճակատամարտում ռուսներին անգնահատելի օգնություն է ցույց տվել Վանի հարյուրադեսը, որը մարտերից հետո էլ կարողանում է ռուսական զորքերի մնացորդներին դուրս բերել Երջանուսումից, անցկացնել Շահբուլաղի ամրոցը, իսկ այստեղից՝ Մոխրաթաղ ու Մարսակետ: Ռուսական զորքերին հետադարձ Աբաս Միրզան չկարողանալով իր ձեռքում թախել Կարյազիմին, նահանջում է Ասկերան:

Պարսկական զորախմբերը Ասկերանից դուրս Եորքելու նպատակով, Եուսով Ելիզավետադուլից ուղարկվում է գեներալ Նեբուլսինը: Նրա Եուրջն էին համախմբվել գնդապետ Կարյազիմը, Վանի հարյուրադեսը, նրա եղբայր Հակոբ Աթաբեկյանը եւ ուրիշներ: 1806թ. հունիսի 8-ին ռուս-հայկական զորքերը մտնում են Ասկերան: Սակայն, այստեղ նրանց դիմավորում է մայրո Լիսանեւիչը, որը նախքան ռուսական հիմնական ուժերի Ասկերան հասնելը, թարսիկներին դուրս էր Եել: ամրոցից: Հաջորդ օրը, մի գումակ թողնվեց ամրոցում, իսկ հիմնական ուժերը սեղափոխվեցին Հոնաբեն գետի մոտ, որտեղ հաստատվել էին թարսկական հիմնական ուժերը: Այստեղ, հունիսի 13-ին սեղի ունեցավ արյունահեղ ճակատամարտ, որը ստիպեց Աբաս Միրզային թողնելու Ղարաբաղի սահմանները: Հոնաբենի մարտում Բաջազործությամբ աչքի ընկան Վանի հարյուրադեսը, Սելիֆ Ջումբուղը՝ իր զորքով եւ ուրիշ կամավորներ, որոնք արժանացան կոմս Գուդովիչի եւ գեներալ Նեբուլսինի գրավոր գովեստներին:

Ասկերանի ամրոցը հայտնի է նաեւ մեկ այլ թատմական իրադարձությամբ: 1810թ. ադրիլի վերջերին այստեղ կայացան ռուս-թարսկական բանակցություններ, որին մասնակցում էին կառավարչադես նճանակված գեներալ Տորմասովը, թարսկական կողմից՝ Աբաս Միրզայի վեզիր Միրզա Բյուզուրկը: Բանակցությունները Եարունակվեցին 18 օր, որից 6 օր նվիրվեց թալիճի խանությանը²¹:

Պարսկաստանը Ռուսաստանից թախանջում էր հրաժարվել այդ խանությանը հովանավորելուց եւ ճանաչել նրա միակ կախումը

20 Н.Дубровин, История войны и владычества русских на Кавказе, էջ 446:

21 Акты собранные Кавказского Археографического Коммиссиену, Т.4, Тифлис, 1870, էջ 709, Т.3, Тифлис, 1869, էջ 345 եւ այլն:

Պարսկասանից²²: Բացի այդ, Պարսկասանը հավակնություններ ուներ Դաղսանի, Մեղրու եւ Երան մերձակա մի շարք այլ տարածքների նկատմամբ: Գեներալ Տորմասովի՝ Եփրեմ կաթողիկոսին ուղղված նամակից²³ տարվում է, որ Ասկերանում Տորմասովը Բյուզունդին ներկայացրել է երեք հարց, որը սակայն մերժվել է՝ հանգեցնելով ռազմական գործողությունների անխուսափելիությանը²⁴: Բյուզունդը իր կառավարությունից գաղտնի, անգլիական դեսպանի կողմից ներժնչված հրահանգներ ստանալով, վերադարձավ Թավրիզ: Տորմասովն էլ շատ մեկնեց Թիֆլիս, նախադասարանները ռազմական գործողություններին²⁵:

Պարսկական բանակը (12 հազար) Փիր-Ղուլի խանի, Հաջի-Մամեդ խանի եւ Փեզի բեկի գլխավորությամբ Խուդափերինի կամրջով ընդհանուր հարձակման անցավ: Մեղրին ղազախները համար հունիսի 2-ին այնտեղ է մեկնում գնդապետ Կոստյարենսկին: Մտնելով Ղարաբաղ, ղարսկական բանակը բաժանվում է երկու մասի. 500 հոգանոց մի ջոկատ մտնում է Դիզակի Տող գյուղը (հունիսի 16-ին), իսկ մի այլ զորաջոկատ հայտնվում է Ասկերանում (17-ին)²⁶:

Պարսկական հարձակումը Ասկերանի վրա դիմագրավելու համար, Տորմասովն ուղարկում է Ասեելի գումարակը, որը միայն երկու օր հետո է Ասկերան հասնում (19-ին): Սակայն, նախքան ռուսների Ասկերան մտնելը, նկատի ունենալով անբարենդաս եղանակը (ուժեղ անձրեւներ), ինչդեռ նաեւ՝ երկյուղելով ռուսական հարձակումներից, ղարսկական ուժերը նահանջում են ելման դիրքերը (Արախ գետը): Որոշ դադարից հետո վերսկսվում են ռազմական գործողությունները: 1810թ. սեպտեմբերի 28-ի՝ գեներալ Տորմասովին հղած զեկուցագրում²⁷ գեներալ Նեբուլսինը հայտնում է, որ ինքը հոկտեմբերի 13-ին Ասկերան է գործուղելու երեք վաշտ՝ հրետանիով: Իսկ գնդապետ Ասեելի հոկտեմբերի 29-ի զեկուցագրից²⁸ տարվում է, որ ղարսկական 7000-անոց բանակը Փիր-Ղուլի խանի, Իբրահիմ-խան Ղաջարի եւ Ղարաղաղի Հաջի-Մամեդ խանի գլխավորությամբ մտել է Ղարաբաղ: Պարսկական հարձակումը կասեցնելու համար, առաջադրանք է ստանում Ասկերան-գորանոցում սեղաբաշխված Տրոյցկյան գունդը՝ մայր Աֆանասելի հրամանատարությամբ²⁹:

22 Акты ...Т.4, էջ 710:

23 Акты ... Т.4, էջ 751:

24 X. Ибрагимбеили, Россия и Азербайджан в первой трети XIX в., Москва, 1969, էջ 105-108:

25 Акты ... Т.4, էջ 524:

26 Акты ... Т.4, էջ 556:

27 Акты ... Т.4, էջ 743:

28 Акты ... Т.4, էջ 744:

29 Նույն տեղում:

Ասկերանի ամրոցը նշանակալի դեր է խաղացել նաեւ հետագայում, հաջողությամբ դայաբերելով թե՛ ներքին եւ թե՛ արտաքին թեմանիների դեմ:

1905-1906թթ. այստեղ տեղի ունեցան հայ-թուրքական ընդհարումներ: Միայն 1905թ. օգոստոսի 18-ից 22-ը ընդհարումներում թուրքերը սվեցին ավելի քան 300 զոհ: Ասկերանը ստացավ «Գանլի» (արյունոտ) անունը: Ի դեպ, երբ թուրք անվանի բեկերից մեկը՝ Ադիգյոզալբեկ Ադիգյոզալովը երկու հարյուր ծիավորների զլուխ անցած Աղդամից շարժվում է դեպի Շուշի, յուրայիններին օգնության հասնելու նպատակով, Ասկերանում հանդիպում է գյուղացիների համառ դիմադրությանը՝ Համազասպի ղեկավարությամբ: Ադիգյոզալովի հեծյալ խումբը գլխովին ջարդվում է, իսկ ինքը՝ Ադիգյոզալբեկը, մի շատ փոքրաթիվ, 10-15 հոգուց բաղկացած խմբով հազիվ կարողանում է ճողոպրել: Այդ կռվի ժամանակ իրենց խիզախությամբ աչքի են ընկնում Ալեքսանդրյան, Մեսրոպ Բահանա Շահիջանյանը, որը եւ հենց այդ օրվանից կոչվում է Դալի Մահրասա, Իսայել Դուլիբեխյանը, Սեբեյ Բաբայանը եւ ուրիշներ, ինչդեռ նաեւ Քյաթուկ գյուղից Գիզո Սաղյանը³⁰:

Ասկերանի՝ դեպի Շուշի փակված լինելու հանգամանքը թուրքերին ստիպեց 1905թ. սեպտեմբերին եւ 1906թ. հունվարին հարձակումներ գործել Խրամորթ-Խնադաս, Նախիջեւանիկ-Փիրջամալ-Վարազաբուն ուղղություններով, նպատակ ունենալով Քյաթուկ գյուղի հարավային լանջերով ճանապարհի հարթել դեպի Մալիբեկլու եւ Շուշի: Հարձակումն այնքան անակնկալ էր, որ Խրամորթի բնակիչները ստիպված հեռացան գյուղից, մյուս վայրերում (հասկապետ Խնադասի մոտ) հարձակումը ետ մղվեց: 1906թ. հուլիսին Ասկերանը իր Երջականերով մորից հարձակումների ենթարկվեց: Հիմնական իրադարձությունները տեղի ունեցան Նախիջեւանիկ-Փիրջամալ, Խրամորթ-Քարազուխ-Խնադաս հասվածներում: Սակայն, հայ ազատամարտիկները ոչ միայն համառ դիմադրություն էին ցույց տալիս թեմանում, այլեւ հակահարվածներով ստիպում էին նրանց փախուստի դիմել. ավերվեցին թուրքաբնակ Ավդալ-Գյուլափիլու գյուղերը³¹:

Ասկերանը իր դասական առաքելությունը շարունակեց նաեւ 1918-20թթ.՝ հերոսաբար դիմագրավելով օսմանյան եւ ազերի թուրք հրոսակներին: Թուրքերի նպատակն էր մտնել Շուշի եւ հաստատել Ադրբեջանի իշխանությունը Լեռնային Ղարաբաղի վրա:

1918թ. սեպտեմբերի 21-ին նոր կռիվներ են բորբոքվում: Մեր ինքնադատարանական ուժերը կասաղի դիմադրություն են ցույց տալիս

30. Ե. Իսխանեան, Լեռնային Ղարաբաղ, Երևան, 1999, էջ 481:

31. Ադո, նով. աշխ., էջ 190-202:

մի ֆանի անգամ գերազանցող թեմանուն: Թուրքերը ուժեղ գրոհով գրավում են Ասկերանի աջ կողմում զսնվող Միրիբանլու գյուղը, սակայն անհաջողություն են ունենում Քյաթուկ, Փիրջամալ, Վարազաբուն գյուղերի մասույցներում սեղի ունեցող մարտերում: Մրազվիր Պետրոսյանի ղեկավարությամբ գործող մեր ուժերին հաջողվում է թեմամական ուժերին մեծ կորուստներով ետ օտրել: Թեմամին անհաջողություն է ունենում նաև Ղլիջբաղ, Խրամորթ, Խնադաս, Քարագլուխ եւ Ասկերան բնակավայրերի մասույցներում: Դալի Մահրասայի, Մուսայի, Աղասու եւ Ալեքսան դայու գլխավորությամբ գործող մեր ինֆանտացիայական ուժերին հաջողվում է հակառակորդին մեծ կորուստներ տալ՝ զոհերով³²: Սակայն, թեմամին շարունակում է առանց դադարի նոր գրոհներ ձեռնարկել, Ասկերանից աջ գրավելով Դահրազ գյուղը: Մեր ուժերին զինամթերքը չէր բավարարում: Ի լրումն այդ ամենի, ձախակողմյան ճակատի գլխավոր հրամանատար Ալեքսան դային երկու կողմից վիրավորվում է եւ փոխադրվում թիկունք (Խամաձ գյուղ): Այդ ամենը ստիպում է մեր զինվորներին նահանջել. ձախ կողմի ուժերը՝ դեղի Սարդարաբեն, աջ կողմի ուժերը՝ դեղի Չարավ:

Սեդեմբերի 23-ին, զիջելով թուրքերը գրավում են Քարագլուխ, Խրամորթ, Խնադաս, Ղլիջբաղ, Ասկերան, Քյաթուկ, Նախիջեւանիկ, Փիրջամալ եւ Վարազաբուն գյուղերը³³:

1920թ. գարնանը ընդհարումները վերսկսվեցին: Մարտի 23-ին հարձակման ենթարկվեց Ասկերանի թուրքական դահալայումբը, Շուբի եւ Վարազակնի զորանոցները³⁴: Նույն ամսին երեւանից, այժմյան Մարտունու Երջանի Ասան գյուղ եկավ Ղազար (Միրայել) Բաղալյոխյանը (Դալի Ղազարը՝ ծագումով Գանձակից- Ս.Ս.), որը սասնձնեց Ղարաբաղի ինֆանտացիայական ղեկավարությունը: Մարտի 24-ից սկսվեցին ուժեղ կռիվները Դիզակ-Գյուլիսան ամբողջ երկայնքով: Առանձնապես կասաղի մարտեր բռնկվեցին Ասկերանի ճակատում³⁵: Աղդամում նախադաս կուսակազմ թուրք բաժնիկները 15 կմ ճակատով (Վարազաբուն-Քարագլուխ) մոլեգին գրոհներ ձեռնարկեցին Ասկերանի ամրոցում սեղաբաժնված հայ ինֆանտացիայական ուժերի եւ Երջակա գյուղերի վրա, սակայն ջախջախիչ հարվածներ ստանալով, ետ օտրվեցին: Կռիվները շարունակվեցին նաև հաջորդ երկու օրերին: Թեմամին ձգտում էր ճեղքել Ասկերանը եւ բացել Շուբի ճանապարհը: Մարտի 27-ին թուրքերը համալրումներ ստանալով, դիմեցին նոր, կասաղի գրոհների: Չայերը ոչ

32 Ե. Իսխանեան, նույն աշխ. էջ 229:

33 Նույն տեղում:

34 Գ. Թումանյան, Դեղիները Լեռնային Ղարաբաղում, 1917-20թթ., Երեւան, 1966.-Մասենադարան, արխիվ, N 29, 3-րդ մաս, էջ 10:

35 ԳՊԿՊԱ ֆ.200, Գ. 563, Թ. 100:

միայն ետ մղեցին թեմամուն, այլևս հակահարձակման անցնելով, նրան ստիպեցին փախուստի դիմել: Թուրքական զինված ուժերը ռազմի դաժանում թողեցին 60 սղանված ու 200-ից ավելի վիրավորներ: Շուբում, թեմամու զինված ուժերը նոր համալրումներ ստացան: Աղդամ բերվեցին առաջին Զիվանճիրյան հետեւակ գունդը, Գանձակի երրորդ գունդը, առաջին թաթարական, երկրորդ ղարաբաղյան, երրորդ Շեֆեյան հեծյալ գնդերը, Սելիմ բեկ Սուլթանովի 600 հոգանոց ֆրդական հեծելազորը, Օսմանյան ասկյարների, Դաղսանի լեռնականների ջոկատները, թվով 80 հազար մարդ:

Մարտի 28-ի զիջելով բնակիչներից դասարկվեցին Աղդամն ու սահմանամերձ մուսուլմանական մյուս խոտոր բնակավայրերը: Ղարաբաղի ամբողջ տարածքում վերսկսվեցին ռազմական գործողությունները: «Ընթանում էր դասերազմի 9-րդ օրը, բայց Չայասանից խոստացված օգնությունը չկար ու չկար, մինչդեռ Աղբեջանը ժողովում էր իր վերջին ուժերը, հայկական Ղարաբաղը Չայասանի ֆառեգից ընդմիջ ջնջելու համար»,- արտի ցավով գրում է դեղիների մասնակից Չարություն Թումանյանը³⁶, լավ գիտեցնելով Չայասանի կացությունը:


Մարտի 30-ին հակառակորդը սկսեց վճռական գրոհները: Մի զորաջոկատ՝ գեներալ Սելիմովի գլխավորությամբ, ձգտում էր Ասկերան մտնել Քարագլուխ եւ Խրամորթ գյուղերը գրավելուց հետո, բայց Խրամորթի մոտ անհաջողության մասնվեց: Կասաղի մարտերը վերսկսվեցին հաջորդ օրը. թեմամին բարձրագույն աղաղակներով ու անկանոն հրաձգությամբ հարձակման անցավ: Չայերի դաժանությունը Աղդամ-Ասկերան խճուղու ուղղությամբ ղեկավարում էր Ղազար Բաղալյոխյանը: Ծանր ճակատամարտն ավարտվեց հայերի հաղթանակով: Թուրքերը նահանջեցին՝ ռազմի դաժանում թողնելով ավելի քան 500 սղանված ու վիրավոր (հայերի կորուստներն են՝ 16 զոհ, 70 վիրավոր): Թուրքերը անհաջողության մասնվեցին նաև ադրիլի 1-ի հարձակման ժամանակ: Դրանք ստիպեցին թուրքական գլխավոր հրամանատարությանը՝ նոր նշանակումներ կատարել. գեներալ Սելիմովին փոխարինեց օսմանցի Խալիլ Փառան: Սկսվեցին կասաղի հարձակումները, որոնք սակայն թուրքերին հաջողություն չբերեցին: Ասկերանի դաժանությունները թեմամուն ետ էին մղում Աղդամի սահմանները: Բայց ուժերն անհավասար էին, իսկ զինամթերքը չէր բավարարում:

1920թ. ադրիլի 3-ին Խալիլ Փառան, օգտվելով գարնանային անթափանց մառախուղից, սկսեց վճռական գրոհները: Թուրքերը

36 Գ. Թումանյան, նույն աշխ., 3-րդ մաս, էջ 13:

գրավեցին Խրամորթը: Բաղալիտիսյանը գերհոգնած դաժաժանների մահանջելու հրաման սվեց: Թժնամին մոտեցավ հայ մարտիկների վերջին դիրքերին՝ անմիջադեպ ամրոցի մոտ: Արի հրամանատարը ասեճանակի կրակոցներով սղանեց օսմանյան մի սղայի եւ ետեճ ասկյարների, իսկ վերջինը ուղղեց իր բունիին³⁷...

Գրեթե 12 օրվա հերոսական դաժաժանությունից հետո, ընկավ Ասկերանը: Թուրք հեծյալները իրենց հասուկ փոքրագուրյամբ եւ դաժանությամբ կսրեցին զոհված հերոսի գլուխը եւ միզակի ծայրն առնելով՝ տարան Շուշի:



Հասված ամրոցի ծախսակողմյան համակառույցից (առաջին տլանում՝ թուրքական ջախջախված ռազմական ինֆրաքիռի բեկորները):

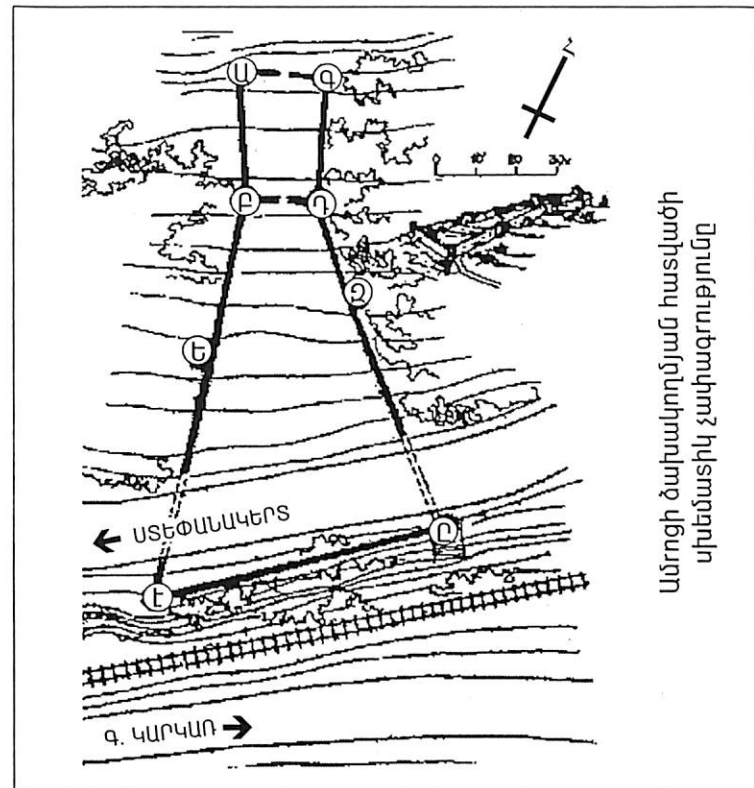
Ազատամարտը արունակվում է, ինկ Ասկերանի ամրոցն այսօր էլ չի կորցրել իր վաղեմի դերն ու նշանակությունը:

...Հարթավայրից դեղի Շուշի՝ Արցախական աշխարհի հոգեւոր-մշակութային կենտրոն տանող ճամփուղին ներկալող ամրոց-հենակետի անսովոր ու հանդուզն հասակագծային կազմությունը եզակի երեւույթ է ամրաշինության դասնության մեջ առհասարակ: Գեոտանցումն աղաիող ջլատված հանգույցների միակցումը, հնարավոր ներխուժումների դեղումն հակառակորդին մոլորեցնելու, տարանջատելու, խուսանավելու հնարանների կառուցվածային լուծումները մենաշնորհ դարճան Ասկերանի ամրոցի համար, որը ֆանիցս ցուցվեց նվաճողների դեմ հարկադրված դաժաժանամարտերում:

Ամրոցը կառուցված է սովորական անտաւ կրաքարերով ու կրաւաղախով: Որու հասվածներում (հասկաղես մերսի, ինչղես նաեւ

հարավ-արեւելյան շինություններում) օգտագործված են գետնաքարեր: Քարերը դասավորված են ուղիղ, հորիզոնական արվածով, ընդ որում, դաժերի մեջ առանճին հասվածներում ամրացման մղատակով օգտագործվել են փայտե կաղեր: Ամրոցաղատերն ունեն 1.3-ից 3 մ եւ ավելի հասուություն: Դռների վրա կամարները կիսաւրջան են: Աւտարակների հարկաքաղիների թաղերը ներուտ կոնաճեւ են: Թաղերի կենտրոնից բացված անցերը (30-90 սմ լայնությամբ) մղատակառղված են լուտավորության, զինամթերփի մատակարարման; ինչղես նաեւ՝ դաժաժանների տեղաւարճերի համար: Ամրոցն ունի բազմաթիվ հրակնատներ, որոնք առանճին հասվածներում բաճանված են երկու մատերի:


Ասկերանի ամրոցը կազմված է երկու բաճանմունք - համալիրներից. ճախսակողմյան՝ հյուտիս - արեւմտյան եւ



Ամրոցի ճախսակողմյան հասվածի սխեմատիկ չափագրություն


37 Նույն տեղում, էջ 24:

աջակողմյան՝ հարավ-արեւելյան: Ամրոցի ձախակողմյան համակառուցման ունի ավելի քան 140մ երկարություն (սե՛ս գծադասկերային չափագրությունը), որի լայնությունը վերնամասում 15 մետր է, ստորին մասում՝ 73մ: Այս համալիրն իր հերթին կազմված է երկու կից բաժանմուններից (վերին եւ ներքին), յուրաքանչյուրը՝ չորսական առարակով: Վերին (հյուսիսային) բաժանմունքը կառուցված է համեմատաբար հարթ տարածքի վրա եւ զբաղեցնում է շուրջ 363հառ.մ տարածություն: Այն կանխամտածված ու կառուցված է այնպես, որ հնարավոր լինի դաժախանվել անգամ ստորին բաժանմունքը գրավելուց



Ամրոցի ձախակողմյան բաժանմունքի ընդհանուր տեսքը հարավից

հետո: Ահա թե ինչու Բ եւ Գ առարակներից մուտքերը բացվում են միայն դեղի վերին բաժանմունքը, իսկ նսված առարակներից եւ դրանց միակցող ամրոցադաշի ներմասերից բացվող նեղլիկ հրակնասները ուղղված են դեղի ներքին (հարավային) բաժանմունք:



Ամրոցի ձախակողմյան բաժանմունքը հարավ - արեւելից



Միջնաբերդի (ձախակողմյան հասված) տեսքը ներսից

Հասակագծային ուրույն լուծումով ամրոցի վերին բաժանմունքը միջնաբերդն է՝ ներփակված չորս նույնասիտ առարակներով եւ ամրոցադաշերով: Դրանցից առաջինը՝ Ա առարակն ունի 8մ բարձրություն: Եռահարկ է, յուրաքանչյուր հարկում մեկական մուտք՝ արեւելյան կողմից: Առաջին հարկում (մուտքի չափերը՝ 2x1.5-2մ) կան



Ձախակողմյան հասվածի Ա, Դ առարակների տեսքը հյուսիսից



Բ, Ե առարակների եւ ամրոցադաշի տեսքը հյուսիս - արեւմուտքից

թվով 6 հրակնասներ՝ կառուցված ծնկաչոփ վիճակում հրաձգություններ կատարելու համար: Երկրորդ հարկի հրակնասները հինգն են: Վերջին, երրորդ հարկը համեմատաբար փոքր բարձրություն ունի (1.7մ)՝ 7 հրակնասներով: Այստեղ, ինչպես նաեւ երկրորդ հարկերի հրակնասները



Ամրոցի ընդհանուր տեսքը հյուսիսից




Չախակողմյան համակառույցի և առսարակի ընդհանուր տեսքը արեւմուտքից

կառուցված են դառնկած վիճակում հրաձգությունների համար: Սենյակներն ունեն 3.3-3.5մ լայնություն:

Բ առսարակը (բարձրությունը՝ 8.5-9.8մ) նույնպես եռահարկ է, յուրաքանչյուր բաժանմունքում մեկական (հյուսիս-արեւելյան կողմից բացվող) մուտք: Այստեղ նույնպես կան բազմաթիվ հրակնասներ՝ ուղղված դեղի հարավ, արեւելք եւ արեւմուտք, ընդ որում, ինչդեռ մյուս



Ամրոցի ձախակողմյան հասվածի Ը, և առսարակների եւ ամրոցադաշի տեսքը արեւելքից



Հասված ձախակողմյան համակառույցի ներքին բաժանմունքից



Հասված ամրոցի ձախակողմյան բաժանմունքից



Չախակողմյան հասվածի Ե աճարակի ընդհանուր տեսքը հարավ – արևմուտքից

ամրոց-աճարակներում, առաջին հարկի հրակնասները հարմարեցված են ծնկաչոփ հրաձգությունների համար: Ավելացնենք, որ ընդհանրապես հազվադեպ են կրակակետեր բացվում առաջին հարկից, որը ղաճահական չէ. թճնամին կարող է հարմար առիթն օգճագործելով՝ օգճվել դրանցից եւ ամրոցի ղաճաղաններին կորուսներ ղաճառել:

Ա աճարակից Բ ամրոցաղաճի երկարությունը 25մ է, ղաճի հասությունը՝ 1.35, բարձրությունը՝ 6.2մ: Այս հասվածում, աճարակից փչ հարավ, դեղի արեւմուտք ուղղությամբ բացվում է մուտք (չափերը՝ 3.4x1.2մ), որը, կարծում են, հեճաղա միջամտության արդյունք է, փանի որ չի համաղաճասխանում միջնաբերդի ռազմաղաճաղանական նղաճակներին: Ամրոցաղաճից բացված են երկար փրակնասներ:

Գ աճարակի բարձրությունը 7.5-8մ է: Նույնաճիղ, եռահարկ շինություն է երրորդ հարկը՝ հիմնականում ավերված: Մուտքերը նույնղես երեւն են, որոնք բացվում են հյուսիս-արեւմուտք ուղղությամբ: Գրակնասներն ուղղված են հյուսիս, արեւել եւ հարավ ուղղություններով, ինչղես նաեւ դեղի ստրին բաճանմունքը: Բ աճարակից Գ աճարակ ճանող ամրոցաղաճի երկարությունը 14.9մ է, բարձրությունը՝ 5.6մ, ղաճի հասությունը՝ 1.5մ: Ղարսղաղաճի կենտրոնից բացվում է 3.4x2.5մ չափերի մուտք, որի աջ ու ձախ թեւերում կան հրակնասներ՝ ուղղված դեղի ներքին, ընդարձակ բաճանմունքը: Բացի այդ, նույն ղարսղաղաճի մեջ (ստրին բաճանմունքի կողմից) ամրացված են փարե ելուսներ, որոնք կարող են օճանղակ անղումների դեր կաճարել:

Դ աճարակն ունի 7.5մ բարձրություն: Մուտքերը (3 հաճ) նույնաճիղ են, բացվում են հարավ-արեւմուտք ուղղությամբ: Աճարակից դեղի արեւել, արեւմուտք եւ հյուսիս ուղղված են բազմաթիվ հրակնասներ: Գ աճարակից դեղի Դ աճարակ ձգվող ղարսղաղաճի երկարությունը 24.9մ է, բարձրությունը՝ 6.4մ, իսկ ղաճի հասությունը՝ 1.32մ: Դ աճարակից փչ ներքե բացվող մուտքը (ինչղես Ա-ից Բ աճարակ ճանող ամրոցաղաճի նճված մուտքը) չի համաղաճասխանում ռազմաղաճաղանական նախամտին եւ նորովի միջամտության հեճեւանք է: Փաստրեն, այս երկու մուտքերը, ինչղես նաեւ այլեւայլ նղաճակներով կաճարված կցակառույցներն ու հավելումները խեղաթյուրել են միջնաբերդի նախնական հաճակակերղը: Դ աճարակից Ա աճարակ ճանող ղաճի երկարությունը 14.3մ է, լայնությունը՝ 1.4մ: Այս ղարսղաղաճի կենտրոնից (դեղի հյուսիս ուղղությամբ) ամենայն հավանականությամբ բացվում էր մուտք, որն այժմ չի ղաճողանվում:

Ստրին (հարավային) բաճանմունքը (մոտ 0.36հա, տեղադրված թեւության վրա) նույնղես ներառում է չորս աճարակ:

Ը աճարակը երկհարկ է՝ հենաղաճով: Առաջին եւ երկրորդ հարկերում, դեղի հյուսիս, հարավ եւ արեւել ուղղված են 95սմ միջին լայնությամբ հրակնասներ (ղաճի հասությունը 2.4-2.7մեճ է): Մուտքերը բացվում են հյուսիս-արեւմտյան կողմից:

Է աճարակը եռահարկ է, առաջին հարկում՝ ցածրիկ թաղով: Մուտքերը բացվում են հյուսիս-արեւելյան կողմից: Առաջին հարկից երկրորդ հարկ կարելի է անցնել թաղի կենտրոնից բացված 90սմ լայնությամբ

անցում: Պատի հասությունը 2 մետրից ավելի է, հարկաբաժնի (սենյակի) միջին լայնությունը՝ 3.6մ: Առհասարակ բարձրությունը 7.5մ է:

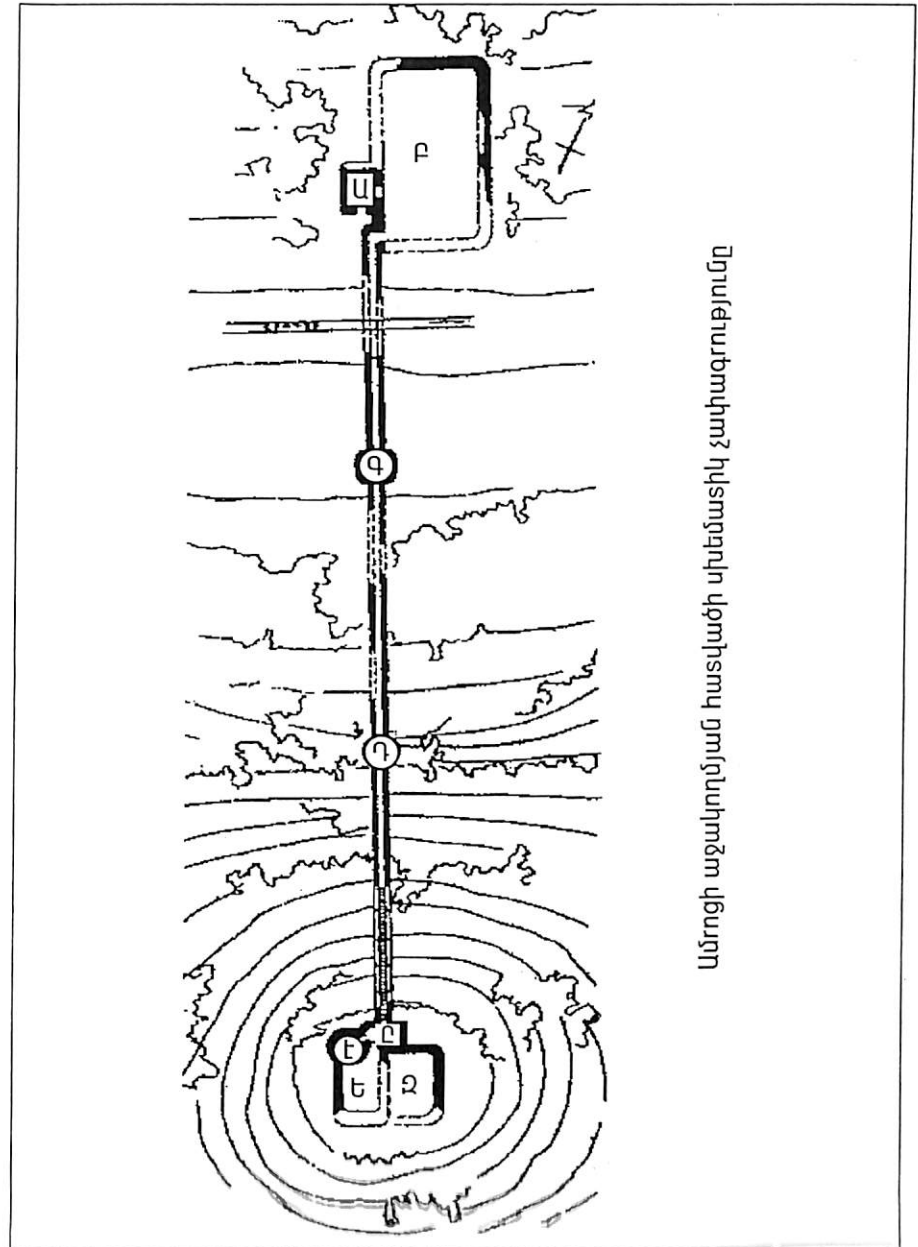
Ե եւ Ձ առհասարակները իրար են միանում շուրջ 73 մետր երկարությամբ տարստադասով, որի վերնամասում, դեղի Կարկառ գետը ուղղված են մեկ սասնյակից ավելի հրակնասներ: Ե եւ Ձ առհասարակների 2 մետր հասությամբ ամրոցադասերը ձգվում են դեղի հյուսիս, միանում Ե եւ Ձ առհասարակներին համադասասխանաբար 59 եւ 54 մետր երկարությամբ: Այժմ Ստեփանակերտ ճանող ճանադարհահասվածում տարստադասերը 17մ երկարությամբ քանդված են: «Նորագույն ժամանակներում շինարարները ստիղծված էին ճեղք բացել ամրոցի՝ Շուշի ճանող ճանադարհի համար»³⁸:

Ե եւ Ձ նույնատիպ առհասարակները բաղկացած են երեքական հարկերից: Առաջին հարկերը (ինչդեռ գրեթե բոլոր առհասարակներում) մութ են, լուսավորվում են մուսքերից եւ թաղերի կենտրոնից բացված անցքերից: Առհասարակները եւ դրանք միացնող տարստադասերը (Ե առհասարակից Բ՝ 35մ, Ձ-ից Գ՝ 22.5մ) օղակված են բազմաթիվ կրակակետերով, որոնց մեծ մասը այժմ չի տադիվում:

Աջակողմյան գլխավոր ամրոց-համալիրը (սե՛ս երկրորդ գծադասկերային չափադրությունը) ձգվում է շուրջ 220 մետր երկարությամբ: Բաղկացած է առհասարակներից, դրանք միացնող գույգ տարստադասերից, տառտանական այլ շինություններից: Ի դեղ, համալիրը ուսադրության է արժանանում հասկադես գույգ տարստադասերով, որոնք նախասեսված են գորամիավորումների ամնկասելի սեղաուսքերի համար: Ամրոցի տառտանները նախ մեկ են Ա կառույցը, որսեղ նախադասասական որոս աւխասանքներ կասարելուց հեսո (նեսից) անցել են Բ ընդարձակ շինությունը, որը գինվորների գլխավոր հավաքսեղին էր (գորանոցը): Այստեղից (տարստադասերի միջոդ, որոնք նախկինում ծածկված էին թաղակադ ծածկոդ) գորամիավորումները բարձրացել են վեր, ամրացել առհասարակներում եւ բարձունքում սեղադրված ռազմադաստանական գլխավոր շինություններում:

Ա եւ Բ կից ամրոց-շինությունները սեղադրված են համալիրի ստորին ծայրամասում: Ա շինությունն (նեսուս կիսակլոր թաղոդ) ունի ուղղանկյուն հասակադիծ (չափերը 7.5 x 4.6մ՝ նեսից), կառուցված է կրասաղախոդ (նկասվում են հեսադա նորոզման հեսքեր): Պատի հասությունը 1.7մ է: Տանիքը (երկրորդ կիսահարկը իր հրակնասներով) գսնվում է կիսավեր վիճակում, իսկ հյուսիսային դասը ամբողջոդին


38 В.Потто, Утверждение русского владычества на Кавказе, Т.1, Тифлис, 1901, էջ 202:



Ամրոցի աջակողմյան հասարակ միասնական չափադրությունը

փլված է: Շինության ներսում կան 4 փոքր չափերի (90x60սմ) խորաններ: Մուսֆը հարավային կողմից է (2x3.3մ չափերի): Ներքուս (արեւելյան կողմից) մեկ այլ մուսֆ (չափերը՝ 2x1.8մ) սանում է վերոհիշյալ Բ շինությունը, որն ունի 35մ երկարություն եւ 18-24մ լայնություն: Պատերի հասությունը 2.1մ է: Դրանք ղախողանվում են 5մ միջին բարձրությամբ: Պարսպապատերը որոշ հասվածներում ավերված են:

Բ զորանոցից անցուղին ձգվում է վեր (դեղի հարավ) 50 մետր երկարությամբ (ջրանցքի հասվածում այն ֆանդված է) միանում կիսակլոր, ուղղանկյունաձեւ կառուցվածքով երկհարկանի Գ առարակին: Զույգ ղախողների միջեւ լայնությունը (գաղսնուղին) 1.25մ է, ղախողներից



Ամրոցի երկու բաժանունների ընդհանուր տեսքը հարավից



Աջակողմյան հասվածի է առարակի ընդհանուր տեսքը հարավ – արեւմուտքից

յուրաքանչյուրի հասությունը 90-95սմ: Այժմ այս հասվածում ղարսպապատ ղախողանվում է 4մ միջին բարձրությամբ:

Գաղսնուղին Գ առարակից (այն տարբեր կողմերն ուղղված վեց հրակնասներ ունի) դուրս գալով, 53մ երկարությամբ շարունակվում է դեղի Դ, կլոր հասակագծով երկհարկ առարակի կիսակլոր ցածրիկ մուսֆով մութ ներքնահարկը, հակառակ կողմից դուրս գալիս:

Դ առարակի երկրորդ հարկի դեմ-դիմաց երկու մուսֆերն ունեն 1.5-1.7մ բարձրություն, 1մ լայնություն: Առարակի դասի հասությունը հյուսիսից՝ 2, հարավից՝ 1.6մ է (հրակնասներով՝ 2.2մ): Բուն ամրոց-առարակի բարձրությունը 7մ է: Վերնամասում ղախողանվող անցքերը վկայում են, որ նախկինում սանիքը ծածկված է եղել փայտե գերաններով, որոնք միաժամանակ առարակին ամրություն էին տալիս:

Դ առարակից գաղսնուղի-ղարսպապատ հարավային կողմից (նկուղային հարկից) դուրս գալով, շուրջ 53մ երկարությամբ բարձրանում է վեր՝ կոնաձեւ բարձունքը եւ միանում Ե-Ը ամրություններին (միջնաբերդին): Ընդ որում, վերջնամասում անցուղին (75-80սմ լայնությամբ) ընթանում է ասիճաններով (այստեղ ղարսպի հասությունը 2.8մ է):

Ե – Ը ղառարական ամրությունները մի ամրակուռ համակարգ են, բաղկացած մի շարք շինություններից: Համակարգի հարավային



Աջակողմյան հասվածի (գաղսնուղիի) ընդհանուր տեսքը հարավից

Եզրամասը զբաղեցնում են ե, Չ ամրությունները (չափերը՝ 13x6.4մ եւ 11.6x10.1մ), որոնք զբեթե ավերված են: Պահպանվում են Չ շինության հյուսիսային, մասամբ արեւելյան դասերը (6.5 բարձրությամբ)՝ հրակնասներով: Այս շինությունները բաժանող դասի հասությունը 1.4մ

է, ֆանդված դասը դասի հասությունը (հարավային կողմից)՝ 3.4մ:

Նսված կառույցներին սերտրեն միահյուսված է կլոր հասակագծով երկհարկ ածարակը, որի երկու, զբեթե հավասարաչափ մուսֆերը հարավ-արեւելյան կողմից են (առաջինն ունի 1.5x1.06, երկրորդը՝ 1.5x0.8մ չափերը):


Ածարակի բարձրությունը արեւմտյան կողմից՝ 8, հարավային եւ հարավ-արեւելյան կողմերից 5.2 եւ 7.6 մետր է: Ներուս ածարակն ունի 4.9 մ բարձրություն (հողածածկ է): Ներնահարկի սանիֆը հիմնականում

Հասված աջակողմյան բաժանմունքից



Աջակողմյան հասվածի է ածարակի տեսքը ներուս

փլված է (այն դահողանվում է 2.2մ բարձրությամբ եւ 2.8մ լայնությամբ):
 Չրակմասներ կան միայն երկրորդ հարկում: Այստեղից մի փոքրիկ մուսֆ
 (1x0.6մ) սանում է դեղի արեւելյան կողմից առսարակին կից Ը ուղղանկյուն
 հասակագծով երկհարկ շինությունը (չափերը՝ 8x2.6մ), որի բարձրությունը
 6.5մ է: Առաջին հարկը (7.7x1.9-6.8մ չափերի) ներփուս, հյուսիսային կողմից
 ունի խորան (0.6x0.57մ), որից արեւելք՝ անցք (0.27x0.25մ չափերի), որը
 2.8մ բարձրությամբ սանում է երկրորդ հարկը: Անցքը նախատեսված է երկրորդ
 հարկ զինամթերֆ սեղափոխելու համար:



Ամրոցի աջակողմյան հասկածի Ը շինության սեւին արեւելից

Ը շինությունն ունի առաջին հարկից բացվող երկու մուսֆ:
 Չարավային կողմից բացվող կրկնակի մուսֆ, որը սանում է դեղի Ե
 ամրությունը (չափերը՝ 2.2x1.3մ) եւ արեւելյան կողմից (2.3x1.1մ չափերի):
 Ընդ որում, արեւելյան մուսֆից աջ (դրսից) դահողանվում է մի անցք, որը
 մոտ 3մ երկարությամբ սանում է շինության ներսը: Ըստ էության, անցքի
 սեղում նախկինում գերան էր սեղադրված, որը կարելի էր օգտագործել
 ազդանշանի համար՝ փայտի հարվածի արձագանքով:


Ավելացնենք, որ ամրոցի զրեթե բոլոր մուսֆերը նախկինում փակվել
 են փայտե ամուր դարդասներով ու գերաններով, եւ, գուցե թե, նաեւ
 մեծադական միակսոր ֆարե դռներով:



Ե – Ը ամրությունների ընդհանուր սեւին դարսդադաշից

Տիգրանակերտ

Արցախ եւ Ուտի մահաճգնի սահմանագլխին, Արցախի Մեծառան (Խաչեն) գավառի սարածում, ներկայիս Աղդամ ֆաղափց Ցկմ հյուսիս-արեւմուտք, գտնվում է թուրքերի եւ ռուսից կողմից Թառնագյուղ կամ Թառնակերտ կոչվող բնակատեղին, որին հայերը Թնգրանակերտ կամ Տկռակերտ անունն էին տալիս¹: Բնակատեղիի անվանումը, ինչպես նաեւ Պասնական աղբյուրների տեղեկությունները վկայում են, որ Թառնագյուղ-Թնգրանակերտը Պասնական Տիգրանակերտն է (ներկայիս Շահբուլաղը):



Ամրոցի ընդհանուր տեսքը հյուսիս-արեւելից

Պասնական Հայաստանի սարածում կամ մի շարք ֆաղափներ ու պլաններ, որոնք կրում են Տիգրանակերտ ընդհանրական անունը: Դրանց մեջ ամենամեծանավորը Տիգրան Մեծի (մ.թ.ա. 95-55թթ.) հիմնադրած Տիգրանակերտ հռչակավոր մայրաքաղաքն էր (Աղծնի մահաճուղ):


Տիգրան Մեծի համբավը, ինչպես նաեւ այն հանգամանքը, որ Տիգրանակերտների մի մասը հիմնադրվել է նրա կողմից, առանձին ուսումնասիրողների հիմք է սվել ենթադրելու, որ գոյություն ունեցող

1 Ջալալեանց, ճանադարհորդութիւն ի մեծն Հայաստան, Բ, Տփլիսի, 1858, էջ 344, Մ.Բարխուսարեանց, Արցախ էջ 28:

Տիգրանակերտ անվամբ բոլոր բնակավայրերն էլ հիմնադրել է Տիգրան Մեծը:

Անդրադառնալով Արցախի Տիգրանակերտին, Բ.Ուլուբաբյանը գրում է. «... Տիգրան Մեծն այստեղ է կառուցել իր մեծագործության Տիգրանակերտ կոչվող չորս մայրաքաղաքներից մեկը»²: Տիգրանակերտի կառուցումը Տիգրան Մեծի անվան հետ են կադում նաեւ այլ ուսումնասիրողներ³: Սակայն, աղբյուրների Պասնահամնասական ուսումնասիրությունը ցույց է տվել, որ մասնավորապես այս Տիգրանակերտը կառուցվել է դեռեւս Տիգրան Մեծից շատ առաջ՝ նշանավոր Տիգրան Երվանդյանի

(մ.թ.ա. VI դար)⁴ իշխանության ժամանակաշրջանում: Մովսես Խորենացին հաղորդում է, որ մարական Ածդահակ թագավորը կնության է վերցնում Տիգրան Երվանդյանի ույր Տիգրանուհուն, որպեսզի դավի հայոց արքայի դեմ: Նա ձգտում էր դավադրության մեջ ներառել Տիգրանուհուն, որը




Ամրոցի մուտքը

2 Բ.Ուլուբաբյան, Արցախի Պասնությունը, Երևան, 1994, էջ 15:

3 Լեոն, Երկերի ժողովածու, հ.8, Երևան, 1985, էջ 539 (ժամոթագրություններ), Գ.Խաչատրյան, Ղարաբաղում գտնված հին դրամի մասին, «Սովետական Ղարաբաղ», 28 մարտի, 1965, Ջ.Բալայան, Դժոխք եւ դրախտ, Երևան, 1995, էջ 401, Բ. Կարադեյան, Շուշի բերդաքաղաքը, Երևան, 2000, էջ 102: Շ.Սկրչյան, Արցախ, Երևան, 1991, էջ 11, Մույնի Историко-архитектурные памятники Нагорного Карабаха, Ереван, 1988, էջ 64, Б.Баратов, Ангел Арцаха, Памятники армянского искусства Нагорного Карабаха, Москва, 1992, էջ 32-35 եւ այլն: Հարկ է նշել, որ բավականին բարձր որակով տղագրված Բարաթովի նշված գրվում հուշարձանների վերաբերյալ գրեթե նորություն չկա: Օգտագործված հիմնական աղբյուրը Շ.Սկրչյանի վերոհիշյալ, ռուսերեն հրատարակված գիրքն է եղել, որից էլ հեղինակը առաստըն օգտվել-արտագրել է՝ չնցելով աղբյուրը:

4 Հայ ժողովրդի Պասնության փեսոմասիա, Երևան, 1981, էջ 148:

հասկանալով անուսու
նենգությունը, առեես
համաձայնվում է, սակայն,
մտերիմների միջոցով
եղբորը տեղեկացնում է
դասրասվող դավա-
դրության մասին: Տիգրանը
զգուշանում է, իսկ հետո
մեծ բանակով, որի մեջ էին
վրաց, աղվանից եւ կաղա-
ղովկացվոց զորամասերը,
արժանանում է մարտի դեմ,
վճռական ճակատամար-
տում սղանում Աժդահա-
կին եւ հաղթանակ տա-
նում⁵: Պատերազմից հետո
Տիգրան Երվանդյանը «իր
ույր Տիգրանուհուն մեծ
բազմությամբ ուղարկում է
թագավորավայել կերտով
Տիգրանակերտ ավանը, որը
Տիգրանը շինեց իր անու-
նով, եւ այն գավառները
հրամայում է նրա ծառա-
յության մեջ դնել»⁶:



Ամրոցի արեւելյան աւաարակներից

Այսպիսով, Մովսես Խորենացին Տիգրանակերտի կառուցումը վերագրում է Տիգրան Երվանդյանին, փաստ, որը սակայն ժխտվում է հիշյալ ուսումնասիրողների կողմից, անուշադրության մասնելով նաեւ այն իրողությունը, որ Տիգրան Երվանդյանի կառուցածը քաղաք էլ չի եղել, այլ ավան եւ որ այն չէր կարող վերաբերվել Տիգրան Մեծի մայրաքաղաքին: Ի դեպ, հարկ է նշել, որ Խորենացու նախօրինակում (Թիֆլիս, 1913, էջ 84) Տիգրանակերտը ներկայացված է որդես ավան, որը Սս. Մալխասյանցը թարգմանել դարձրել է քաղաք⁷, ինչ-որ չափով աղակողմնորոշելով ուսումնասիրողներին: Քննելով այս հարցը, ուսումնասիրողներից միայն Բ.

Չարությունյանն է Տիգրանակերտի կառուցումը վերագրում Տիգրան Երվանդյանին. «Պատմական սկզբնաղբյուրների ֆննությունը ցույց է տալիս, որ նրանցից երկուսը, որոնք զսնվել են Հայոց Արեւելից կողմերում Արցախ եւ Ուշի աշխարհների սահմանակցության շրջանում, հիմնադրվել են Հայոց Տիգրան Երվանդյան թագավորի կողմից»⁸:

Տիգրանակերտ ավանի հիշատակությունը հայ մասնագրության մեջ եզակի չէ: Նրա մասին արժեքավոր տեղեկություններ են հաղորդում նաեւ Սեբեոսն ու Մ.Կաղանկատացին: Առաջինի վկայությամբ, բյուզանդական Յերակլ կայսրը իր նշանավոր լուսակալական արժանատիների ընթացքում (623-624թթ.) հասնում է Փայտակարան, մտնում Ուշի, գրավում Պարսավ մայրաքաղաքը, իսկ հետո փորձում անցնել Վրաստան: Պարսից Խոսրով թագավորի հրամանով Շահրվարազ զորավարը մեծ բանակով Այրարատի վրայով անցնում է Գարդման, բանակում Մյուս Տիգրանակերտի մոտ, որը զսնվում է Շամբո գետի աջ ափին, Բարուն եւ Բարսուն գյուղերի միջև, «Տկրուկի աղբյուր» վայրում (ներկայիս «Տկրակետ» գյուղատեղի)՝ փակելով Յերակլի ճանապարհը դեպի Վիր: Պարսկական մի ուրիշ զորաջոկատ՝ Շահենի գլխավորությամբ, հետադուրեւ Յերակլին, բանակ է դնում նրա թիկունքում՝ Տիգրանակերտ ավանում (Շահբուլաղ)⁹: Այդ ժամանակ (624-ի զարմանը) Յերակլը Մ.Կաղանկատացու վկայությամբ, զսնվում էր Կաղանկատույք գյուղի մոտ (ներկայիս Սիրբաշիր)¹⁰: Ընկնելով շրջափակման մեջ, Յերակլը սրընթաց գրոհով հարձակվում է Շահենի զորքերի վրա, ջարդում ու ցրում իր համար ճանապարհ բացելով Շուշի-Գորիս ուղղությամբ՝ Սյունիքի¹¹:

Տիգրանակերտը հիշատակվում է նաեւ Հայոց եղիա կաթողիկոսի հրավիրած ժողովի կաղակցությամբ (699թ., հուլիս), որին մասնակցում էր նաեւ «Տկրակերտի Պետրոս վանականը»¹²: Բացի այդ, հայտնի է, որ Տիգրանակերտը եղել է Համան Բարեդատոսի կենտրոնավայրերից մեկը՝ IX դարի վերջերին: 887թ.¹³ Արցախի Համան իշխանը վերականգնեց Աղվանի կործանված թագավորությունը (մայրաքաղաքը՝ Պարսավ), որի փաստացի իշխանությունը, սակայն, տարածվում էր հիմնականում Մեծառանգ, Ուշի առանձնակ եւ Առանոռոս գավառների վրա, նկատի ունենալով դասական

8 Ազդակ, N 60, 25-ը մայիսի, 1994, էջ 4:

9 Պատմություն Սեբեոսի, Երևան, 1979, էջ 125 կամ Պատմություն Սեբեոսի Եղիսկողոսի Յերակլին, ՍՊԲ, 1879, էջ 92:

10 Մ.Կաղանկատացի, Պատմություն Աղվանից աշխարհի, Երևան, 1969, էջ 101:

11 Հ.Մանանդյան, Քննական տեսություն Հայ ժողովրդի դասմության, հ. Բ, Երևան, 1960, էջ 152, Ղ.Ալիսան, Արցախ, Երևան, 1993, էջ 95-96:

12 Մ.Կաղանկատացի, էջ 233, Ղ.Ալիսան, Արցախ, էջ 95:

13 Մ.Կաղանկատացի, էջ 262:

5 Մ.Խորենացի, Հայոց դասմություն, Երևան, 1981, էջ 137-138:

6 Նույն տեղում, էջ 139:

7 Նույն տեղում, էջ 335, ծանոթագրություններ:

Ամրոցի հարավ-արեւմտյան դարձադարձի
 եւ առաջնային ընդհանուր տեսքը



հավասարի տեղեկություններն ու տեղագրական ֆունկցիաները: Այսպես, Համամի եկեղեցին գտնվել է ներկայիս Քառնաբար գյուղից մոտ 2 կմ արեւմուտք, իսկ նրա թողած արձանագրությունը՝ Աղդամի Երջանի Սոֆուլու գյուղում (Տիգրանակերտի մոտ)¹⁴:

Մրանք են եղած ամենավաղ վկայությունները: Իսկ ինչ են գրում հետագա ուսումնասիրողները:

Ս. Ջալալյանց. «Աւերակ է սա մեծի ֆաղափի ի վերին ծայր Ուսի նահանգի ի կողմն հարաւոյ, ուր սղառին ազխաղեալ լերինք Արցախու: ...Դեռես երեւին աւերակք, որդիսիք են սնասեղիք, շուկայք,

բաղանիք եւ այլն: Ի ստորոտ լերինս ելանէ յորդաբուղխ աղբիր, որ կարէ դարձուցանել զջրաղացս... ի գագաթ լերին է աւերակ մենասանի, զորմէ աւանդեն զոլ առաջնորդարան այսր նահանգի: Ջֆաղափս զայս շինեաց, ինձ թուի՝ Տիգրան առաջին»¹⁵:

Մ. Բարխուսարյանց. «... Հարկ է հայտնել, որ ընդարձակ գիւղաբնակավայր եղած է այս եւ երբեմն առաջնորդանիս եւ գաւառագլուխ. սակայն մնում է ընդարձակ եկեղեցու աւերակն, շուկայի եւ սների եւ բաղանիսների կիսաւեր ֆարուկի շինությունները եւ այլն: Աւերակիս ստորոտում է Շահ-բուլաղ մեծ աղբիրն, իսկ վերի ծայրումն՝ հանգստարանն: Իսկ աւերակիցս վերեւ է Վանֆասարն եւ Հովուի սարն... Աւերակիս մոտ է եւ մի

14 Մ. Բարխուսարյան, Տաղանագիր Համամ իոխանի անունով, ՀՍՍՀ ԳԱ տեղեկագիր, 1964, N1, էջ 61-63:

15 Ջալալյանց, նույն աւել., էջ 344:

նոր բերդակ, որ շինած է ամբողջապես սրբասաւ ֆարով եւ կոչվում է Թառնագիւղի կամ Շահբուլաղի բերդ»¹⁶:

Լեո. «Սարը, որ ծնուն է այս աղբյուրը, օձերին է դասկանում: Կոչվում է Իլան-դաղ... Այստեղ է, ասում են, աղբյուրն օձերի թագավորը... օձերի սարսափն է, որ սիրում է այստեղ... օձային շուրջ է ամեն տեղ... հին բերդը... կանգնած է աղբյուրի մոտ, թումբի գլխին... Ասում են, թե այստեղ է եղել Տիգրանակերտը»¹⁷:

Առանձին ուսումնասիրողներ հակված են այն կարծիքին, որ ներկայիս ամրոցը կառուցել է Նադիր Շահը (1736-1747թթ.), այստեղից էլ՝ Շահբուլաղ, որից հետո ռուսները նորոգել, դարձրել են զորանոց¹⁸: Իսկ Միրզա Ջամալը, Միրզա Աղիգոյալ-բեկը, մեր օրերում է. Ավալովը եւ ուրիշներ, ամրոցը՝ Երջանի շինություններով համարում են Փանահ խանի «ստեղծագործությունը»¹⁹: Սակայն, ուսումնասիրությունները ցույց են տվել, որ այն թեւեւ ուշ Երջանի մասնավորապես XVIII դ. առաջին կեսի կառույց է, բայց գոյություն ունի մինչեւ Փանահ խանը: Վերջինս, որ հաստատվել էր այստեղ, Լեռնային Ղարաբաղի վրա դեռելու ոչ մի իշխանություն չուներ: Մի կողմ դնելով խանի եւ օսի միջեւ եղած տարբերությունները, նշենք, որ նա հաստատվել էր մի վայրում, որն իր ժամանակ էլ Շահբուլաղ էր կոչվում: Ընդ որում, լքելով անառակ հողը Բայաթ ամրոցը (Աղդամից 17 կմ հարավ-արեւելք), Փանահ խանը այստեղ է տեղափոխվել 1752թ.²⁰, նույն տարում էլ Մելիք Շահնազարի օգնությամբ հաստատվել է Շուշիում²¹: Ե՞րբ հասցրեց այդ ինքնակոչը ամրոց կառուցել (Երջանի շինություններով հանդերձ), այն էլ՝ սրբասաւ ֆարով: Իհարկե, չի բացառվում, որ ամրոցը

16 Մ. Բարխուսարյանց, Արցախ, էջ 28:

17 Լեո, հ. 8, էջ 141-143:

18 Տե՛ս Обзорение российских владений за Кавказом, ч. 3, СПб, 1836, էջ 302, Ղ. Ալիօսան, Արցախ, էջ 93: Ալիօսանը միաժամանակ չի ժխտում դասական Տիգրանակերտի առկայությունն այս վայրում (նույն տեղում, էջ 95): Ինչպես դարձվում է այս վկայություններից, XIX դարում այստեղ հետազոտություններ են կատարել Ֆրեդերիկ Դյուրոսը (Ֆրանսիա) եւ ճանապարհորդ Հելվեթիացին:

19 Мирза Джамал Джеваншир, История Карабага, Баку, 1959, էջ 70, 101, Мирза-Адигезал-Бек, Карабаг-Наме, Баку, 1950, էջ 55, Э. Авалов, Архитектура города Шуши, Баку, 1977, էջ 10: Նույն առաջին երկու գրքերում (հրատարակչի ծանոթագրության մեջ), Տիգրանակերտը սխալմամբ (թե՞ զիսակցաբար) տեղադրվել է Թարթառի միջին հոսանքում: Ի դեպ, ամրոցի կառուցումը Փանահ խանին է վերագրում նաեւ եղիօս Գեղամյանց ֆահանան (տե՛ս «Մեղու Հայասանի», 1885, N 64), որը սակայն այլ նյութերով չի հիմնավորվում եւ ինչպես կեսնենք, հեռու է իրականությունից:

20 Ахмед -Бек Джеваншир, О политическом существовании Карабагского ханства, Шуши, 1901, էջ 14:

21 Բ. Ուլուբաբյան, Արցախի դասությունը, էջ 152:

Լադիբ Շահի ժամանակներից վերաբերվի, բայց որ այստեղ տիրում է ոչ թե մուսուլմանական, այլ սվյալ ժամանակաշրջանին բնորոշ ռազմա-դաշտային ժամանակների կառուցողական ոճն ու ճարտարապետությունը՝ փաստ է (հմմտ. Ասկերան, Շուշի եւ այլն): Մի բան դարձ է նաեւ, որ կառուցողները հայեր են եղել, նկատելի է ունենալով ոչ միայն ժամանակի ճարտարապետական հարաբերակցությունը (օրինակ, մուսլիմների, ղազախների կամ ռոմանախոհների կիսակլոր մանրամասները՝ ձեւավորված դեկորատիվ երիզվածքով), այլեւ այն հանգամանքը, որ ժամանակի ռազմա - ֆաղափական դժնի դայմաններում, այստեղ հայեր էին բնակվում, որի մասին վկայում է նաեւ հենց ինքը՝ XVIII դ. վերջի եւ XIX դ. սկզբների ժամանակագիր Միրզա Ջամալը. «... Խաչեն գավառի՝ այսինքն Շահբուլաղի մոտ տեղադրված Տարնակուսի բնակչությունը (հայերը- Ս.Ս.)

Հասված ամրոցից



Փոստի խանի նկատմամբ մտահան լինելու և թեմանաճի մեջ էր»²²: Պատահական չէ նաեւ, որ ամրոցը մինչեւ վերջերս էլ կրում էր «Գյավուր դալա» անունը²³, այսինքն՝ «Անհավասների բերդ»: Իսկ ինչ վերաբերում է

22 Мирза Джамал. Երկ. աշխ. էջ 69:

23 Դիվան հայ վիճագրության, V, Երևան, 1982, էջ 135: Սակայն, հարկ է նշել, որ ուսումնասիրողներից Ս.Կարապետյանը «Գյավուր դալա»-ն տեղադրում է Խաչենագետի ձախ ափին՝ նույնացնելով ներկայիս Բոյ-Անիկի եւ Սոֆուլու գյուղերի միջև գտնվող ֆաղափաբերդի հետ (սեւ Գ, 17.02.98թ.):

Սահր Շահին: Կարծում եմ, որ ամրոցի կառուցումը նրա անձի հետ կապված է: «Շահբուլաղ» թերառված արձանագրությունը անհրաժեշտ է նաեւ անելի վաղ հիշատակվող ոմն Շահնուսի հետ, որը հիշատակագիր խաչքար է կանգնեցրել ամրոցին մերձակա եկեղեցու մոտ՝ հետեյալ մակագրությամբ. «Ես, Առնոսի որդի Շահնուս, իմ հոգու համար խաչ կանգնեցրի. ովքեր կկարդան, թող աղոթենք մեջ հիշեն ԶԺԲ (1263) թվին»²⁴: Բացի այդ, հայտնի է, որ արցախյան բարբառում օգտագործվող «Շահ» բառը մեծի, գլխավորի իմաստն է արտահայտում: Օրինակ, «Շահ թուք», «Շահ նուռ», եւ այլն, որը նկատելի է ունենալով, առանձին ուսումնասիրողներ տեղանունը ստուգաբանում են այդ իմաստով (այսինքն՝ «մեծ աղբյուր», «գլխավոր աղբյուր»):

Ելնելով տեղանունների մանրակրկիտ ուսումնասիրություններից, հանգել են այն համոզման, որ այս անվան մեջ տեղի է ունեցել սովորական դրափոխություն եւ որ «Շահբուլաղ»-ը նախադաս եղել է «Հաբուլաղ» («Խաբուլաղ») ունենալով «սուրբ աղբյուր» նշանակությունը: Նույն կերպ, օրինակ, «Հաբուլաղ»-ը դարձել է «Շահբուլաղ»:

Տիրանակերտ-Շահբուլաղի դերը կարեւորվում է հասկալիս XX դ. սկզբներին՝ ռուսական տիրապետության հաստատման դարաշրջանում: Այստեղ տեղի ունեցած արյունահեղ իրադարձությունների մասին արժեքավոր տեղեկություններ են հաղորդում հասկալիս ռուսական աղբյուրները²⁵: Միայն մի դրվագ. «1805թ. ամառն էր, ռուս-թուրքական լուսաբացը: Քարե բարձր բլրի վրա երևում էր ահեղ ամրոցը՝ օջախակաված ասամակուր կլոր, վեց բուրգեր ունեցող բարձր, ֆարե ղարիստներով: Ամրոցի ղարեքը ոմն Իֆիալ-խանն էր, Աբբաս Միրզայի մոտիկ ազգականն ու մտերիմը, որի մոտ կային 150 հետիոտն զինվորներ. մոտակա անտառում կանգնած էին ղախեսի զորամասեր: Այգաբացի մթնադուր, մաքուր երկնքի վրա դարձ գծագրվում էր առաջակից առաջակ ֆայլող ղախակների սվերները, սակայն ամրոցի ներսում ամեն ինչ լուռ էր ու հանգիստ: Կայագորն այս կողմից հարձակման չստանալով ֆնած էր առավոտյան խորը ֆնով: Դանդաղել, առավել եւս սասանվել չէր կարելի. զինվորները հրանոթները մոտեցրին դարդասների

24 Ղ.Ալիբան, Արցախ, էջ 94, Լեռ, երկերի ժողովածու, հ.8, էջ 143: Այս արձանագրությունը տեղ է գտել նաեւ Հայաստանի դաստիարակող ղեկավար արխիվի նյութերում հետեյալ ձևով. «Ես Շահնուսի որդի Առնոս կանգնեցի գլխաչ հոգոյ ինձ ով կարդի յաղաքս... ցեք թվին ԶԺԲ» (սեւ ԳՊՊԿՎ, ֆ.319, ց. 1, գ. 137):

25 Վ.Պոսոն, Ղարաբաղի առաջին կամավորները, Երևան, 1974, էջ 18-23, 32-34, նույնի՝ Утверждение русского владычества на Кавказе, т. I, Тифлис, 1901, А.Дубровин, Закавказье от 1803-1806гг., СПб, 1866, История войны и владычества русских на Кавказе, СПб, 1886, եւ այլն:

ու սվեցին կրակահերթ: Ղարաթասները փլվեցին ու զորախումբը բացվածփց ներս խուժեց ամրոցը: Սարսափը սիրեց ղարսիկներին: Կայազորը դիմեց փախուստի, թողնելով սեղում երեսունհինգ ավելի սղանվածների, որոնց թվում երկու խան: Սղանված էր նաև Իֆիալ-խանը, որի դիակը փախչողները թողել էին մեր ձեռքում: ...Ղեռ երկու ժամ էլ չէր անցել, երբ ողջ ղարսկական բանակը երեսաց Շահբուլաղի մոտերում, իսկ հետո Արբաս Սիրզան փորձ արեց բաց ճակատամարտով նորից սիրել ամրոցին: Գրոհը ետ մղվեց, ղարսիկները օրջադատեցին Շահբուլաղը, սկսեցին ամուր դաժարումը»²⁶:



Ամրոցն ունի բառակուսի հասակագիծ (արտաքին չափերը՝ 32,5 x 32,5): Պատերն ու աճարակները դեղի վեր ասիճանաբար նեղանալով ավարտվում են ասամնաճարով: Պատերի բարձրությունը մինչև 7 մետր է, աճարակներինը՝ 8,5 մետր, որոնք իրենց ամբողջ երկայնքով կտրված են նեղ հրակնասների հսակ ղարբերականությամբ: Մուտքը (չափերը՝ 1,8 x 2,8մ) հարավային կողմից է, հիմնական կառույցին կից, ուղղանկյուն հասակագծով աճարակի կողմից: Վերջինս երկհարկ է, կազմված երկու նույնասիտ թաղակաղ սենյակներից, որոնցից ներքնահարկը (4,7 x 4,8մ


26 Վ.Պոսոն, Ղարաթաղի առաջին կամավորները, էջ 19-20:

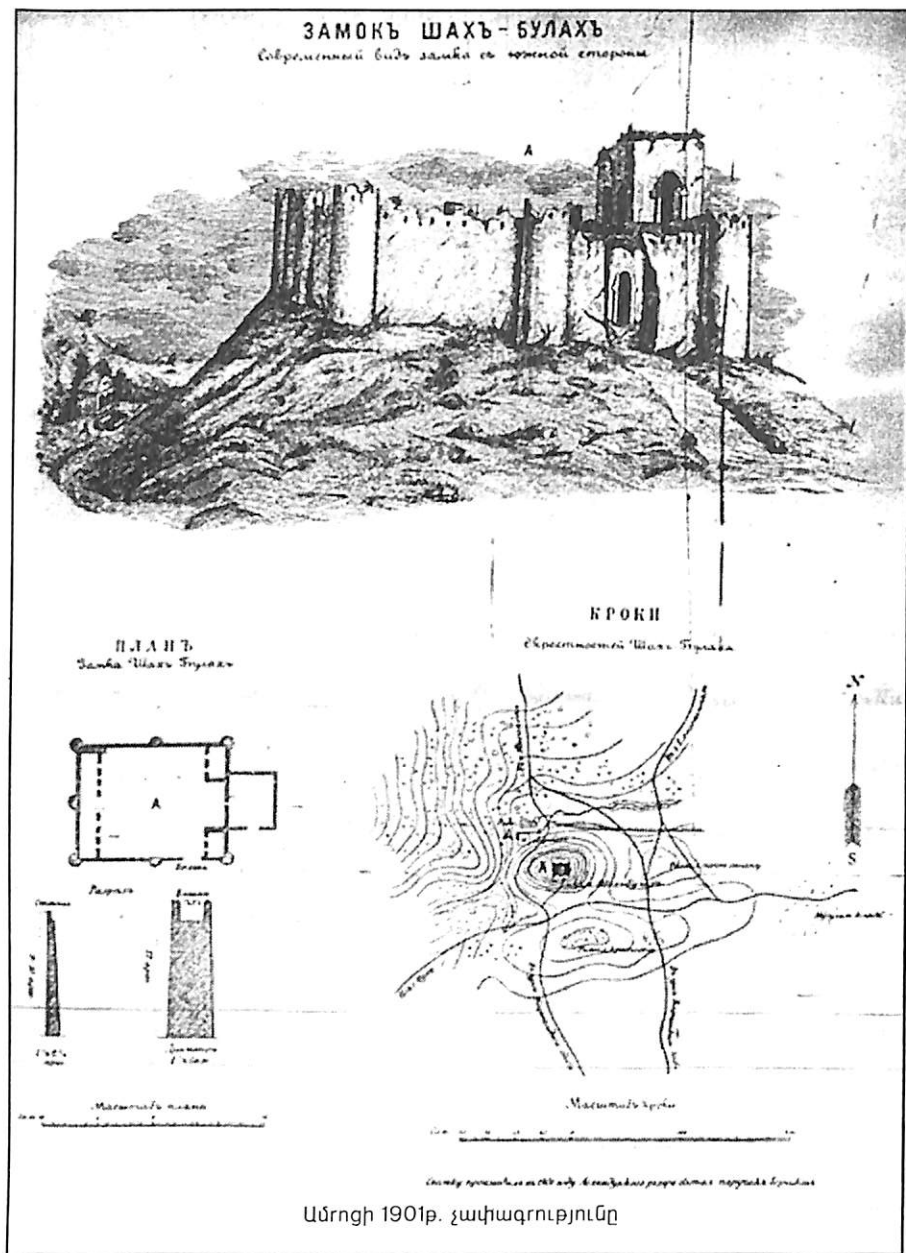
չափի), զուրկ լինելով որմնախորճերից կամ դասուհաններից, փաստորեն ամրոց սանող ուղղանկյուն թեֆուլյամբ մուտքի դեր է կատարում: Երկրորդ հարկի սենյակն ունի 5,2 x 5,9մ չափերը: Պատի հասությունը 1 մետր է: Ունի երկու դասուհան. հարավակողմինը՝ 0,96 x 1,5մ չափի, արեւմտյանը (բակի կողմից)՝ 1,05 x 1,5մ, որի կողմին, հյուսիսային կողմից՝ սենյակ սանող մուտքն է (1,7 x 2,6մ):

Առաջին հարկում (ներքուս, արեւելք - արեւմուտք ուղղությամբ) ամրոցն ունի 15,2 մետր երկարությամբ եւ գրեթե նույնքան էլ լայնությամբ ազատ տարածք, որը կազմում է 231 քառ.մետր: Սա ամրոցաբակն է, որի կենտրոնում ջրավազանը՝

օրջադատված տարբեր չափերի ու նշանակությամբ 6 ընդարձակ սենյակներով կամ զորանոցներով: Օրինակ, բակ սանող մուտքի ձախակողմյան (հարավ-արեւելյան եզրային) սենյակն ունի 2,3 x 7,7մ չափերը: Մուտքն արեւմտյան կողմից է: Հարավից տրան կից է մեկ այլ ավելի ընդարձակ սենյակ, որի հետ ներքուս հաղորդակցվում է 1,05 x 1,5մ չափերի դասուհանով:

Ամրոցի երկարությունը (ներսից, երկրորդ հարկում) արեւելք-արեւմուտք ուղղությամբ, հյուսիսային կողմից՝ 27,7մ է, հյուսիսից հարավ՝ 29 մ: Արեւմտյան կողմից՝ արեւելք-արեւմուտք ուղղությամբ 28,5մ է, իսկ հյուսիս-հարավ ուղղությամբ (մուտքի կողմից)՝ 25,4 մ: Բուն ամրոցադասն ունի 2,2-ից 2,3մ հասություն: Բացի նշված արեւելյան զխավոր





Ամրոցի 1901թ. չափագրությունը

աճարակից, եզրամասերում (անկյուններում) կան 4 աճարակներ, որոնց միջև՝ 3 կիսաաճարակ: Դրանք գրեթե հավասարաչափ շինություններ են, յուրաքանչյուրը 3-4 հրակնասներով: Օրինակ, հարավ-արևելյան եզրային աճարակն ունի 1,8 x 2,5 մ չափերը եւ 60 սմ հաստությամբ Պաս, կենտրոնական (հարավային) կիսաաճարակը համադասասխանաբար 1,8 x 2,6 եւ 65, հարավ-արևմտյան եզրայինը՝ 1,8 x 2,4մ, ընդ որում, այստեղից բացվող անցքը (15,5 x 23 սմ), որ սանում է ներքնահարկ , նախատեսված է

զինամթերքի մասա-կարարման համար: Նման անցքեր կան նաեւ հյուսիս-արևմտյան (եզրային) աճարակի եւ երկու եզրային աճարակները միացնող ամրոցադաշտի մեջ:

Արևմտյան կենտրոնական կիսաաճարակն ունի 2 x 2,2մ չափերը (ներկայումս՝ փլված), հյուսիս-արևմտյան աճարակը՝ 2 x 2,5մ, հյուսիսային կիսաաճարակը նույնպես 2 x 2,5մ, հյուսիս-արևմտյան եզրային աճարակը 2,5 x 2,8մ: Երկրորդ հարկ (դաճաճանական հրադարակ) սանող ասիճանավանդակը միայն ուղղանկյուն հասակագծով աճարակի ուղղությամբ է:

Հիմնականում այսդիսին է ներկայիս համակառույցը:

Ադրբեջանի մշակույթի նախարարության հուշարձանների հասուկ գիտավերականգնման արվեստանոցը շուրջ 20 տարի առաջ վերականգնելով այս ամրոցը, զգալիորեն խեղաթյուրել է նրա նախնական տեսքը, ըստ էության նույնպես ունենալով շինությանը «խանական հմայք սալ»: Այդ շեղումները կան խեղաթյուրումները դարձրեց երեւում են, երբ կատարվածը համադրում ենք դեռևս 1901թ.²⁷ ռուս զինվորական Գորեկովի կողմից արված գծանկարի ու չափագրությունների հետ: Այսպես, նախկինում սրբատաճ փարերով կառուցված ամրոցը վերականգնվել է սովորական սոխակ կրաքարերով: Սենյակների թիվը՝ նշանակալի ձեւափոխություններով, ավելացվել է: Երկրորդ հարկ սանող ասիճանները նախկինում եղել են հյուսիս-արևմտյան



27 Տե՛ս В.Потто, Утверждение русского владычества на Кавказе, т. I, էջ 208:

անկյունային աճսարակի ուղղությամբ եւ հարավ-արեւելյան կողմից: Ներքնահարկի երկրորդ մուտքը դաճեցողական նկատարումներով զգալիորեն ավելի նեղ է կառուցված եղել: Բակի սարածում ավելորդություններ չեն եղել: Ինչ-որ չափով խախտվել է նաեւ բուն կառույցի (նաեւ աճսարակների, դաճեցողականների եւ այլն) համաչափությունը: Ինչպէս դարձվում է հիշյալ չափագրությունից, հնագույն ամրոցի ավերակները տեղադրված են եղել ներկայիս ամրոցի հարավ-արեւելյան կողմում, որոնք այժմ չեն դահողանվել:

Ժամանակակից հետազոտողները²⁸ այս ամրոցը (եւ ընդհանրապես նմանատիպ շինությունները) ընդունել են որդես իջեւանասուն, նկատարումներով ոչ միայն նրա տեղադրությունը, այլեւ այն հանգամանքը, որ ճարտարապետական-հասակագծային կառուցվածքով այն նման է ճանադարհային իջեւանասներին²⁹: Թեմանու հնարավոր հարձակումները կամ դաճարումները դիմագրավելու համար, հասկապէս կարելու ու ռազմավարական հանգույցներում ճանադարհային իջեւանասները կառուցվել են ամուր, լայն ու բարձր դաճեցող հզոր օջախաձեւ ու կիսաօջախ աճսարակներով³⁰: Տիգրանակերտ-Շահրուլաղը, զսնվելով խաչենագետի ստորին հովտում, փաստորեն, խաչենի իշխանության վարչական սարածի արեւելյան դարձարաններից մեկն էր եւ ունեցել է այն ռազմավարական դերը, ինչ Շիկաբարը Կարկառի եւ խաչենի հովիտների դաճեցողականության համար: Սակայն, Տիգրանակերտի համար, որդես դաճեցողական-ազդանուցային դիտակետ, ծառայում էր ծովի մակերեսային 681 մ բարձրության վրա զսնվող Վանասարը, որտեղ եւ տեղադրված էր հոգեւոր առաջնորդարանը՝ թեւ Յաման Բարեդաճի անվան հետ կապվող, բայց իրականում, VI-VII դդ. բնորոշ խաչաձեւ զմբեթավոր հորինվածքով եկեղեցին³¹: Վերջինս զսնվում է Տիգրանակերտ-Շահրուլաղից մոտ 1,5 կմ հյուսիս-արեւմուտք, ընդ որում լեռան ստորոտից մինչեւ զագաթ 290 մ է:

28 Լեո, հ.8, էջ 101, О.Халпахчян, Гражданское зодчество Армении, Москва, 1971, էջ 192 եւ այլն:

29 Ամրոցի արեւելյան կողմում, ճանադարհի վրա էին նախկին փոսի ավերակները, որոնք այժմ չեն դահողանվել: Չկա նաեւ երբեմնի դաճեցողական բնակատեղի:

30 О.Халпахчян նով. աշխ. էջ 192: Սակայն, սարածված չէ, որ ճանադարհային իջեւանասների մուտքերը կամ դարձարանները կառուցվեն ուղղանկյուն թեւությամբ, որը բացի դաճեցողական նկատարումներից Յ.Խալփախյանի կարծիքով ֆանիներից դաճեցողանվելու նույնպէս է հետադարձում (հմմտ. 1343թ. Յայջիի իջեւանասունը): Նույն տեղում, էջ 196-198:

31 Ազատամարտ, N 47, 1994, էջ 13: 1980-ականների կեսերին այս հուշարձանը վերականգնման անվան սակ ձեւափոխվել-աղավաղվել է:



Աղբյուրի շենքը (գլխասուն-իջեւանասուն)

Ամրոցի մոտ լավ դահողանված կառույցներից է նաեւ աղբյուրի մոտ զսնվող շենքը, որը Գորեկովի հիշյալ չափագրության մեջ ներկայացված է որդես «դարդաս», իսկ Բաբվի ուսումնասիրողների կողմից՝ «վերականգնված մզկիթ»³²: Իրականում, հայ ճարտարապետությանը բնորոշ այս շինությունը (չափերը՝ 9,5 x 7,2x5,2մ) Ղարաբաղյան դարձարան է (հազարաձեւ կառույց), որի մասին ազգագրագետ Լիսիցյանը գրում է. «Միայն մի տեղ՝ Ղարաբաղյան լեռնաձախարհի մասույցներում, Շահրուլաղ գյուղում, այն վայրում, ուր ժայռի սակից դուրս է գալիս հորդաբուխ աղբյուրը՝ մի ամբողջ գետ եւ հոսում հարթավայրով, ինձ վիճակվել է հանդիպել մի գեղեցիկ փայտ դարձարան՝ դիմացից փայտ սրահով»³³:

Նշենք, որ արցախյան կռիվների ընթացքում մեր ազատամարտիկներին հաջողվեց ազատագրել նաեւ Տիգրանակերտ - Շահրուլաղը, որն իր օջախա սարածներով մտնում էր Աղդամի օջախի մեջ:

32 Э. Авалов, նով. աշխ., էջ 15, նույնի՝ Архитектура Шахбулагских построек.- Известия АН Аз. ССР, 1973, N 2, серия литературы, языка и искусства, էջ 116: Այս շինությունը նորոգվել է ամրոցի վերականգնման աշխատանքների ժամանակ ձեւափոխվելով մզկիթի:

33 С. Лисицян, К изучению армянских крестьянских жилищ (Карабахский карадам).- Известия кавказского историко-археологического института, Тифлис, 1925, том III, էջ 106:

Շուշի *

Պատմագիտության մեջ ի լիարժեք է այն թյուր կարծիքը, ըստ որի Շուշին հինադարվել է XVIII դարում: Ոմանք փաղափ ծնունդը վերագրում են դարասկզբին, մյուսները՝ երկրորդ կեսին: «Գոյություն է ունեցել այստեղ բնակավայր մինչև XVIII դ. սկիզբը, առայժմ ստույգ թվագրված չէ»,- գրում է Մ.Սարգսյանը¹: Մինչ այդ, գրեթե նույն կարծիքն է հայտնել Պ.Չոբանյանը, ըստ որի Շուշի բերդի մասին գրավոր աղբյուրները վերաբերում են XVIII դ. սկզբին²: Այսպես են կարծում նաև այլ հեղինակներ: Փաստորեն այն



Քաղաքի ընդհանուր տեսքը հյուսիսից (լուս. ուղղաթիվից)

սղավորությունն է ստեղծվում, որ դասնիչները ղեկ է անդրադառնալիս «Շուշի» անվանը (բառին), նյութ սալով ժամանակակից ուսումնասիրողին: Բայց սեղանունները անընդհատ փոփոխվում են (Շուշի անվանումն էլ

* *Նկատի ունենալով Շուշի քաղաքի և ամրոցի մասին բազմաթիվ հրատարակումները, մոտակա հարմար գտնված անդրադառնալ ոչ թե բուն դաստիարակական կառուցվածքներին, այլ և վիճարկման ենթակա որոշ հարցերի:*

1 М.Саркисян, Из истории градостроительства Шуши, Ереван, 1996, էջ 4:

2 Պ.Չոբանյան, Շուշի և Քարազուխի սղնախների նույնացման հարցի շուրջը. - ՊԲՀ, 1994, N 1-2, էջ 184:

համեմատաբար ուշ ժամանակաշրջանին է վերաբերում) և առաջին հերթին դասմարանների դարսքն է դարձել սեղանվանափոխության հանգամանքները և դասմարան-համեմատական ուսումնասիրությամբ ճշեցել այս կամ այն բնակավայրի նախանվանումն ու շարժընթացը:

Ինչպես, դեռևս 1994թ. այն կարծիքն էի հայտնել, որ Շուշին միջնադարյան աղբյուրներում հիշատակվող նշանավոր Կարկառ ամրոց-բնակավայրն է³: Ինչով էր դա հիմնավորվում. 4.Գանձակեցին դասնում է, որ երբ իր հայրենական իշխանության սահմանները վերականգնելու նպատակով 1246թ. մոնղոլ զորադես Բաթուխի և նրա որդի Սարթախի մոտ է մեկնում Խաչենի Չասան Ջալալ իշխանը, նրան ընդունում են մեծարանով և հրամայում վերադարձնել իր հայրենական կալվածքները՝ Չարաբերդը, Ականան ու Կարկառը⁴, որոնք նախկինում խլել էին թուրքերը:

Նախ ուշադրություն դարձնենք. Կարկառը հիշատակվում է նշանավոր Չարաբերդ (Չարաբերդ) և Ականա ամրոցների շարքում՝ գտնվելով Չասան Ջալալի իշխանության ներքո: Իսկ այդ իշխանությունը Կարկառ գետից այն կողմ չի անցել⁵: Շուշին գտնվում է գետի ձախափնյա ժայռոտ, ամրակուռ բարձրավանդակի վրա՝ համադասասխանելով Կարկառ ամրոց-բնակավայրին: Կռահելի է, որ Կարկառ անվամբ ամրոց կարող էր գտնվել միայն համանուն գետի հովտում, որտեղ չկա մեկ այլ նշանավոր բերդ, որ համեմատվեր Շուշիի հետ: Սակայն, ուսումնասիրողներից Բ.Ուլուբաբյանը Կարկառը սեղանում է համանուն գետի ստորին ավազանում, առանց նշելու ստույգ տեղը. «Կարկառն անսխալ սեղանում է հիմա անհնար է,- գրում է նա,- որովհետև ոչ ավանց է դաժողանվել, ոչ էլ նրա մասին որևէ ուրիշ տեղեկություն»⁶: Բայց, դարձվում է, որ այս ամրոցի մասին կան հուսալի տեղեկություններ, մասնավորապես՝ արաբական աղբյուրներում: «Կարկառը քաղաք է Առանում, Բայլականի մոտ, կառուցված Անուշիրվանի (531-578թթ.-Ս.Ս.) կողմից», - գրում է Յակուս ալ-Խամադին (1178-1229)⁷: Նախ, Բայլականի մոտ կամ Երզնակայում Կարկառ անվամբ բնակավայր (ավելին՝ քաղաք) գոյություն չունի: Այդ սարածքում եղած ամրոցներն ու դասմական բնակավայրերը իրենց նախնական անուններով հայտնի են: Գտնում են, որ Կարկառ ասելով ափսարհագրերը նկատի է ունեցել Շուշին, բայց «հեռու հայացքով», որը հասկանալի է օտար ուսումնասիրողներին: Օրինակ,

3 «Երկիր», 2.09.94, N 169, «Ալիք», 12.10.94, հմմտ. Ս.Սարգսյան, Պատմա-ափսարհագրական ճշգրտումներ, Երևան, 1996, էջ 47:


4 Կ.Գանձակեցի, Չայոց դասնություն, Երևան, 1982, էջ 258:

5 Ս.Սարգսյան, նույն աշխ., էջ 43:

6 Բ.Ուլուբաբյան, Արցախի դասնությունը, Երևան, 1994, էջ 89:

7 Արաբական աղբյուրները Չայասսանի և հարեւան երկրների մասին, Երևան, 1965, էջ 103, Գմմ. Ինդուտ ալ-Խամաւի, Մու՛ ճամ ալ- Բուճան, Բաքու, 1983, էջ 30:

նույն հեղինակը Թիֆլիսի մասին ասում է. «Թիֆլիս ... Ջուրզանի մայրաքաղաքն է, Բաք ալ-Աբվաբի (Դերբենդի-Ս.Ս.) մոտերում»⁸: Համեմատության համար նշենք, որ Շուշին Բայլականից 5 անգամ ավելի մոտ է, քան Թիֆլիսը Դերբենդից⁹: Ինչ վերաբերում է Կարկառի կառուցմանը, աղա նման արժանատիությունները, ինչպես վկայում են բազմաթիվ փաստերը, սովորաբար վերաբերում են վերակառուցմանը, իսկ Անուշիրվանից առնվազն 600-700 տարի առաջ էլ Կարկառը գոյություն



Քաղաքի ընդհանուր տեսքը արեւելից

8 Արաբական աղբյուրներ..., էջ 41:

9 Բայլականի կամ Դերբենդի մոտ արժանատիությունները կարծում են դասահական չեն: Բայլականը առեւտրական նշանավոր ճամփուղու վրա գտնվող, արաբներին լավ ծանոթ տարածաօջառնի զլխավոր բնակավայրն է եղել: Կարկառ-Շուշին ավելի մոտ մեկ այլ նշանավոր բնակավայր գոյություն չունեւ սվյալ ժամանակաօջառնում: Նույնը վերաբերում է Թիֆլիսին, որի մերձակայքում եթե արաբներին հայտնի մեկ այլ նշանավոր բնակավայր լինեւ, Դերբենդը դժվար թե հիշատակվեւ:

ունեւ¹⁰, թեւ այլ անվամբ, որի մասին խոսք կլինի մեր առաջիկա ուսումնասիրություններում, երբ ամբողջովին բացահայտվեն տեղանունների ծագման սկզբունքները:

Կարկառը հիշատակում են նաեւ Իբն-Խորդադրեհն ու Իբն-Ֆակիհը (Մ.Պ.), որոնք նույնպես բնակավայրի հիմնադրումը վերագրում են Անուշիրվանին¹¹:

Անդրադառնալով այս բնակավայրին, Համդալլահ Ղազվինին (1281-1349) գրում է. «Կարկառ, առեւտրական քաղաք է: Նրա դաշտերը տալիս են ... հացահատիկ, խաղող եւ մրգեր: Նրա մոտ է գտնվում Արաբսի վրայով անցնող կամուրջը»¹²:

Ի տարբերություն Յակուսի, այստեղ հեղինակը Կարկառը հիշատակում է Շուշիից ավելի մոտ գտնվող՝ Արաբսի կամուրջի (ներկայիս Խուրդափերինի) հետ, որը նաեւ վկայում է, որ այս կամուրջով է դրսի հետ առեւտուր եղել: Եվ իրոք, հետագայում էլ Շուշին այստեղով էր կապված Պարսկաստանի հետ, որի մասին կան բազմաթիվ տեղեկություններ. «Տեղադրված լինելով դեղի Ջանգեզուրի գավառ սանող ճանապարհին, Շուշին... դեղի Արաբս եւ ավելի հեռու՝ Պարսկաստան սանող անթիվ փարավանների կայանատեղ էր... որտեղ ափսոսաբար առեւտուր էր կատարվում»¹³:

Կարկառ-Շուշին անդրադարձել է նաեւ Ջալալ-ադ-Դին սուլթանի անձնական փարսուղար Շիխաբ ադ-Դին ան-Նասավին (XIII դ.), որն ամրոցին «Կալադարա» անունն է տալիս: Նա գրում է, որ ինքը մոնղոլական վսանգի դայաններում դուրս գալով Գյանջայից, մեծ դժվարությամբ հասնում է Կալադարա ամրոցը, որտեղ գտնվում էին Սուլթանի որդի Մանկասու-Շահը, Դայա-Խաթունը եւ ուրիշներ¹⁴:

10 Այդ է վկայում ոչ միայն «Կարկառ» տեղանվան սուղաբանությունը, այլեւ, մասնավորապես, Ադրբեջանի նախարարների խորհրդի՝ 1968թ. ապրիլի 2-ի N 140 որոշմամբ հաստատված հուշարձանների ցուցակը, համաձայն որի, Շուշին (հյուսիս-արեւմուտք) եղել են մի օտր մ.թ.ա. II-ի հազարամյակի հնագիտական հուշարձաններ (դամբարան, կուրգան), որոնց գտնվելու սուղա վայրը ներկայումս դժվար է ճշտորոշել (տե՛ս Приложение N 1 к постановлению Совета Министров Азербайджанской ССР, от 2 апреля, 1968, N 140):

11 Իբն Խորդադբե, Книга путей и царств.- СМОМПК, XXXII, Тифлис, 1903, էջ 15, Իբն-ալ-Ֆախի.- СМОМПК, XXXI, Тифлис, 1902, էջ 15: Ծանոթագրություններում (էջ 50), Կարկառը սխալմամբ համադասատախանեցվում է Թարթառին:

12 Хамдаллах Казвини, Нузхат ал- Кулуб, Баку, 1983, էջ 50-51:

13 "Вокруг света", 1905, N 39, էջ 620:

14 Шихаб ад-Дин Мухаммад ан-Насави, Жизнеописание султана Джалал ад-Дина Манкбурны, Баку, 1973, էջ 278: Սովորաբար Շուշին Ղալա էին ասում տեղացիները, որ նշանակում է բերդ («Вокруг света », էջ 619, Լեո, Պատմություն Ղարաբաղի հայոց թեմական հոգեւոր դորոցի, Թիֆլիս, 1914, էջ 59):

Բացի վերոհիշյալ սեղեկություններից, կան հավաստի այլ վավերագրեր, որոնք վկայում են ամրոց-բնակավայրի գոյության վաղեմության մասին: 1981թ.¹⁵ այստեղ հայտնաբերվել են ՆԻ(971), ՉԱ(1252) եւ այլ թվականների մի քանի խաչքարեր, որոնցից երկրորդն առնչվում է Հասան Ջալալին, մեկ անգամ եւս հավաստելով Շուշիի՝ XIII դարում խաչեցնի իշխանության սահմաններում գտնվելու հանգամանքը:



Քաղաքի ընդհանուր տեսքը հյուսիս-արեւելից (լուս. ուղղաթիռից)

Այսպիսով, աղբյուրագիտական սվյալները աղացուցում են, որ Շուշիի մինչեւ XVIII դարն էլ նշանավոր քաղաք է եղել, որով միաժամանակ հերքվում է այն թյուրիմացությունը, համաձայն որի Շուշիի բերդը հիմնադրել է Փանահ խանը¹⁶: Այս ամենով հանդերձ սարսիմակ է թվում, երբ այս վաղեմի նշանավոր ամրոց-բնակավայրը ներկայացվում է որդեք

15 Շ.Սկրչյան, Լեռնային Ղարաբաղի լուսանկարչական հուշարձանները, Երևան, 1985, էջ 209:

16 Փ. Շուշինսկի, Шуша, Баку, 1968, էջ 4, Э.Авалов, Архитектура города Шуши, Баку, 1977, էջ 20-24, История Азербайджана, Т.1, Баку, 1958, էջ 339:

բարձրավանդակի վրայով անցնող սեղանային փոշուր անասնադահներին սղասարկող հայ արհեսավորների բնակատեղի¹⁷ կամ Շուշի գյուղի անասնադահների արտավայր¹⁸: Բացի այդ, հարկ է նշել, որ Շուշիի երբեմն չի կրել Շիկաֆար եւ Քարագլուխ անունները¹⁹ եւ չի եղել Սահլ Սմբատյանի (IXդ.) բերդ-ամրոցը²⁰: Երկուսն էլ վերաբրում են Ասկերանի օջախի Քարագլուխ գյուղին, որի տեղում եւ միջնադարյան Շիկաֆարն է եղել (Սահլ Սմբատյանի ամրոցը)²¹ եւ հետագայի Քարագլուխ կոչված սխնախը²²:

Եվս մի նկատառում. լուսանկարչության մեջ նաեւ այն կարծիքն է տարածվում, որ Շուշիի անվանակոչվել է մոտակա Շուշ գյուղից, վերջինիս բնակչության համար վստահի դառնալով աղասան ծառայելու լուսանկարչը²³ եւ որ այն նախադրեալ կոչվելիս է եղել Շուշու բերդ, Շուշա դալա²⁴, այդ գյուղին լուսանկարչի իմաստով²⁵:

Լեռն իրավագիտորեն անհավանական է համարում այդ

17 С. Лисицян, Армяне Нагорного Карабаха, Ереван, 1992, էջ 69, հմմտ. М. Саркисян, նսվ. աշխ., էջ 5:

18 Շուշիի «սարածրը հնուց ի վեր լուսանկարչի է Շուշ գյուղի բնակիչներին, որոնք այստեղ վար ու ցանքս էին անում եւ անասնադահությամբ զբաղվում» (Թ.Ամիրջանյան, Վ.Արզումանյան, Լեռնային Ղարաբաղի աշխարհագրություն, Ստեփանակերտ, 1994, էջ 96):

19 Բ.Ուլուբաբյան, Արցախի լուսանկարչությունը, էջ 43, 134, 141, 152 եւ այլն, ՀԱԳ, հ. 8, 1982, էջ 599, «Երկիր», 12.05.92թ., М.Саркисян, նսվ. աշխ., էջ 5: Սխալն ըստ էության գալիս է Ա.Հովհաննիսյանից, որը Շուշիին նաեւ «Քարին գլուխ» անունն է տալիս, առաջացնելով թյուրիմացություն բուն «Քարագլուխ սխնախի» եւ Շուշի (Շուշիի) սխնախի միջեւ (Армяно-русские отношения в XVIII веке Ереван., Т. I, ч. 1, Ереван, 1964, XLII):

20 Ս.Մկրտչյան, Գ. Դավթյան, Шуши, Ереван, 1997, էջ 8:

21 Ա.Սարգսյան, նսվ. աշխ., էջ 45:

22 Պ.Չոբանյան, նսվ. հոդվածը, հմմտ. Չ.Արզումանյան, «Մեծ» եւ «Փոքր» սղնախների հարցի օրոք.- Երաբեր, 1985, N 4: Ոչ վաղ անցյալի լուսանկարչական աղբյուրներում Շուշի բերդը հիշատակվում է «ֆար» անվամբ, որը համարժեք է բերդ (ամրոց) հասկացությանը: Օրինակ, «Ավան ուղբաչին, որ եկավ Շուշա ֆարըն մտավ... ՌճԿՁ (1717թ.)»: Կան «Օսմանլուս, որ ֆարըն կալաւ, Ավան ուղբաչին փախավ ֆինաց» (Հ.Թոփչեան, Ցուցակ ձեռագրաց խաչիկ վարդապետի Ղաղեան, հ. Ա, էջմիածին, 1898, էջ 35, հմմտ. Պ. Չոբանյան, նսվ. հոդվածը, էջ 184):

Շուշ եւ Քարագլուխ սխնախների նույնացումը մերժող փաստարկեր. 1. «Սարսակարն վեր կալան եկին Շուշու՝ Ավան ուղբաչին եւ Ոյիան ուղբաչին դալեն վերա», որը վերաբերում է Շուշիին: 2. «Թարխան ուղբաչին, Սարխու ուղբաչին, Արբրյան ուղբաչին դալուցն վերայ էլ կոզի չիլաւ (սա վերաբերում է Քարագլուխ գյուղին- Ա.Ս.), միայն Ավան ուղբաչին յեւ կոզեց (վերաբերում է Շուշիին-Ա.Ս.)».- Армяно-русские отношения... Т. II, ч. 2, Ереван, 1967, էջ 286, հմմտ. Պ.Չոբանյան, նսվ. հոդվածը, էջ 187:

23 ՀԱԳ, հ. 8, էջ 599, «Երկիր», 1992, N 88:

24 Բ.Ուլուբաբյան, խաչեցնի իշխանությունը X-XVI դդ., էջ 348:

25 «Շուշ գյուղի դալան... հիմն դարձավ Շուշու ֆաղախի համար» (Թ.Ամիրջանյան, Արցախի գյուղանունները.- Կրթությունը եւ գիտությունը Ղարաբաղում, 1996, N 1, էջ 38):

ծագումնաբանությունը, զսնելով, որ «ընդհակառակը, գյուղը բերդից լիսի ստացած լինի իր անունը»²⁶: Իրոք, դեռ վաղ միջնադարից հայսնի մի նշանավոր ամրոց-բնակավայր չէր կարող լինել մի շատ սովորական, ավելի ու ձեւավորված գյուղի ամրոցը:

«Շոռ» բառարանային բացատրությամբ նշանակում է «գեղեցիկ ծիլ, բողբոջ»²⁷: Ուսումնասիրողներից Թ.Ամիրջանյանը ժխտում է այս ստուգաբանությունը, զսնելով, որ գյուղն անվանակոչվել է հին էլամի մայրաքաղաք Սուզայից²⁸: Այդ դեպքում Շոռը լիսի կրեր Շուռ (Շուռա, Շուռի) անունը, ինչպես որ իրականում կա, որը նաեւ վկայում է, որ այն չի առնչվում ոչ միայն ծիլի կամ բողբոջի, այլեւ շոռ-ճանապարհ հասկացության հետ: Ընդհանրապես, լիսնական աղբյուրներում եւ ուսումնասիրողների մոտ (բացի Մ.Բարխուսարյանից) Շոռ անվամբ բնակավայր չի հիշատակվում: Գյուղը ներկայացվում է Շուռո, Շուռի, Շուռի գյուղ անուններով²⁹, մեկ անգամ եւս հավաստելով բնակավայրի անվանակոչումը Շուռի ֆաղափից: Իսկ թե ներկայիս Շոռը նախկինում ինչ անուն էր կրում, սույզ դժվար է ասել: Հայսնի է միայն, որ այն ի սկզբանե ձեւավորել է որպես իջեւանատուն (կայանատեղ) սղասարկելով առաջին հերթին դեղի Շուռի եւ խաչեն գնացող-եկող ֆարավաններին: Ինչ վերաբերում է «Շոռի սղնախ», «Շոռի դալունմ» կամ «Շոռվա դալա» անվանումներին, որ տեղ են գտել XVIII դ. աղբյուրներում, կարծում են բարբառային արտահայտչաձեւեր են, քանի որ արցախյան բարբառում հաճախ է «ու» տառը փոխակերպվում «օ»-ի (օրինակ՝ ուռած-օռած, ուղս-օղս, ուր-օր եւ այլն):

Այսպիսով, Շոռն ու Շուռին համանուն բնակավայրեր են եւ փաստորեն միմյանցից տարբերելու համար է գյուղը Շոռ կամ Շուռի ֆենդ (Շուռի գյուղ) անունները ստացել: Ի դեպ, ըստ էության Շուռի ֆաղափից է անվանակոչվել նաեւ ոչ հեռու զսնվող «Շուռուլու» բնակավայրը:

Շուռի անվան հետ կապված մի լեգենդում, անվանումն առնչվում է «Շուռա» (թուրք. աղակի) հասկացության հետ, որ իբր Փանահ խանը

26 Լեո, Պատմություն Ղարաբաղի հայոց թեմական հոգեւոր դոմոնի, էջ 60:

27 Ս. Մալխասեանց, Հայերեն բացատրական բառարան, հ. 3, էջ 531:

28 «Սովետական Ղարաբաղ», 8.12.1981, N 281: Ըստ էրեբունու սեղագիր մի արձանագրության, մ.թ.ա. 782թ. Արգիշտի թագավորը հայալեզու-հայախոս ֆաղափաբնիկների համար կառուցել է Սուսի (Սուզի) քաղաքը: Նշենք նաեւ, որ Սղահանի հարավակողմում զսնվող Սուզան նույնպես հայսնի է իր քաղաքով:

29 Մասենադարան, ծեռ. 4375, էջ 264 ա, հմմտ. Ա. Հովհաննիսյան, Դրվագներ հայ ազատագրական մտքի զարգացման, հ.2, Երևան, 1959, էջ 24, ծան.2, Ս.Ջալալեանց, Ճանապարհորդութիւն ի մեծն Հայաստան, Բ, Տփլիս, 1858, էջ 244, Описание Карабахской провинции, էջ 171, Свод статистических данных, Тифлис, 1893, отдел IV եւ այլն:

առաջին անգամ բարձրանալով ժայռը, տեսել է «գեղեցիկ, դարձ ինչպես աղակի» մի տեսարան, որտեղ հիմնադրել է ֆաղափը՝ անվանելով Շուռա³⁰: Պարզ է, որ սա ժողովրդական գրույցներից վերցված, ուսի իրական ճանաչողության հետ կապ չունեցող լիսնություն է:

Զժխտելով Շուռի տեղանվան առնչությունը Սուզայի (Սուսի, Սուզի) հետ, հարկ են համարում ներկայացնել առավել ընդունելի մեկ այլ ստուգաբանում, որը վերջնականապես մերժում է Շուռիի անվանակոչությունը Շուռից: Շուռին կազմված է «Շուռ» բառից, որը նշանակում է «ուղիղ, բարձրացած, ուղղաբերձ»³¹, որը կարող է վերաբերվել բարձունքներում զսնվող ամրոցներին կամ բնակավայրերին, մասնավորապես Շուռի ֆաղափին, բայց ոչ ձորալանջին տեղադրված Շոռ կամ Շուռի գյուղին:

Նույն լեռնային բարձունքներին է վերաբերում նաեւ Կարկառը:

30 "Вокруг света", 1905, N 39, էջ 620:

31 Ս. Մալխասեանց, հ.3, էջ 535:

Ուլուբար

Խաչեն գավառի ամենա-մեծանվոր ամրոցներից է եղել Ուլուբարի մերձակայքում՝ հյուսիս-արեւելք գտնվող ամրոցը, որն ըստ Մ. Բարխուդարյանցի՝ ղայկանուն էր Ջալալյան իշխանների: Ամրոցի

Ամրոցակալ լեռան ընդհանուր տեսքը հյուսիս-արեւմուտքից



«Պսկեաբերդ» եկեղեցու ընդհանուր տեսքը

1 Մ. Բարխուսարեանց, Արցախ, էջ 197:



Հուսարձանի ընդհանուր տեսքը արեւելքից

բարձրադիր տեղադրությունը (ծովի մակերեսույթից 1427,8մ) հուսուում է նրա ռազմավարական կարեւորությունը կենտրոնական Արցախի վերոհիշյալ ամրոցների համակարգում: Ցավոք, այս ամրոցից ներկայումս ոչինչ չի պահպանվել, որի տեղում «Պսկես բերդ» կոչվող եկեղեցին է (1263թ.)՝ հարակից շինություններով ու գերեզմանասնով: Տեղավայրը Ելիզավետպոլի նահանգի 1904թ. փարսեզում ներկայացված է «Подкасаперк» անվամբ, որը բնականաբար «Պսկես բերդ» (վերջինս էլ՝ «Պսկես բերդի») աղավաղումն է: Ռազմական փարսեզներում այն կրում է «Берткасапет» անունը, որ նշանակում է «Կասաթասի բերդ»: Այսինքն Կասաթաս բնակավայրի բերդ, որն անհարակույս վերաբերում է Ուլուբարի նախկին, հնամենի անվանը:



Հուսարձանի ընդհանուր տեսքը արեւմուտքից

Резюме

Крепости строились оседлыми земледельческими народами с целью ограждения от набегов кочевых племен. Кочевники в них отнюдь не нуждались. Страна, которой приходилось очень часто защищаться от иноземных нашествий, была вынуждена на каждом шагу возводить крепости, которые размещались не только вдоль границ, но и в глубине страны, с целью перекрытия подступов и укрепления центральных, стратегически важных узлов.

В Арцахском крае Армении существуют многочисленные, почти неисследованные крепости. Между тем, в ранние и средневековые периоды фортификационные сооружения играли роль, отнюдь не меньшую, чем культовые строения.

На протяжении многих веков крепости видоизменялись и перестраивались, их приспособляли к оборонительным и стратегическим требованиям соответствующего времени.

В книге впервые, на основании изучения летописных источников, архивных документов, эпиграфического материала и исторических памятников, представлены знаменитые крепости Джраберд и Аскеран, основные фортификационные сооружения долины реки Хачен (Шикакар, Качахакаберд, Хоханаберд, Дед, Агвен и т. д.).

Представленные вниманию читателя фортификационные сооружения на протяжении веков играли крупную роль в борьбе за свободу и независимость героического народа.

К сожалению, навязанная Азербайджаном нам война не дала возможности завершить изучение остальных крепостей края, которые будут изучены и представлены в последующих изданиях.

Summary

Strongholds (Fortresses) have been generally built by settled people in the purpose of being defended from the plundering attacks of the enemy. The nomads had no need in them. A country which had to be protected from foreign invasions was to build strongholds everywhere. They were built not only on the frontier lines but deep in the country as well, thus strengthening the central military units.

The land of Artsakh is also rich in strongholds. Like the buildings of worship they played significant role in early and medieval times as well. But the great many of them is not studied yet.

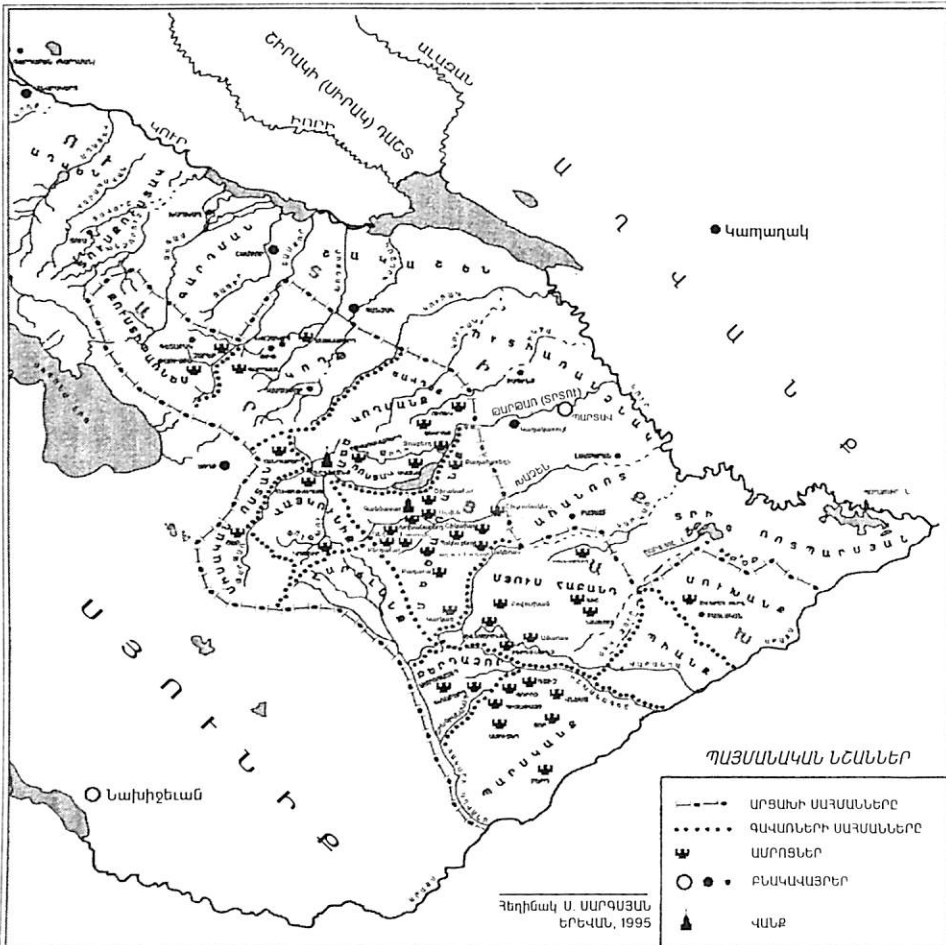
In the course of time the forms of the strongholds had been changed and confined to the military and protection demands of the period.

Based on the bibliographic sources, archive documents, inscriptions and studies of historical monuments the book represents the most outstanding Askeran (Zoraberd) and Djaberd strongholds and the main fortification structures in the valley of Khachenaget, such as Shikakar, Kachaghakaberd, Khokhanaberd, Ded, Aghven etc.

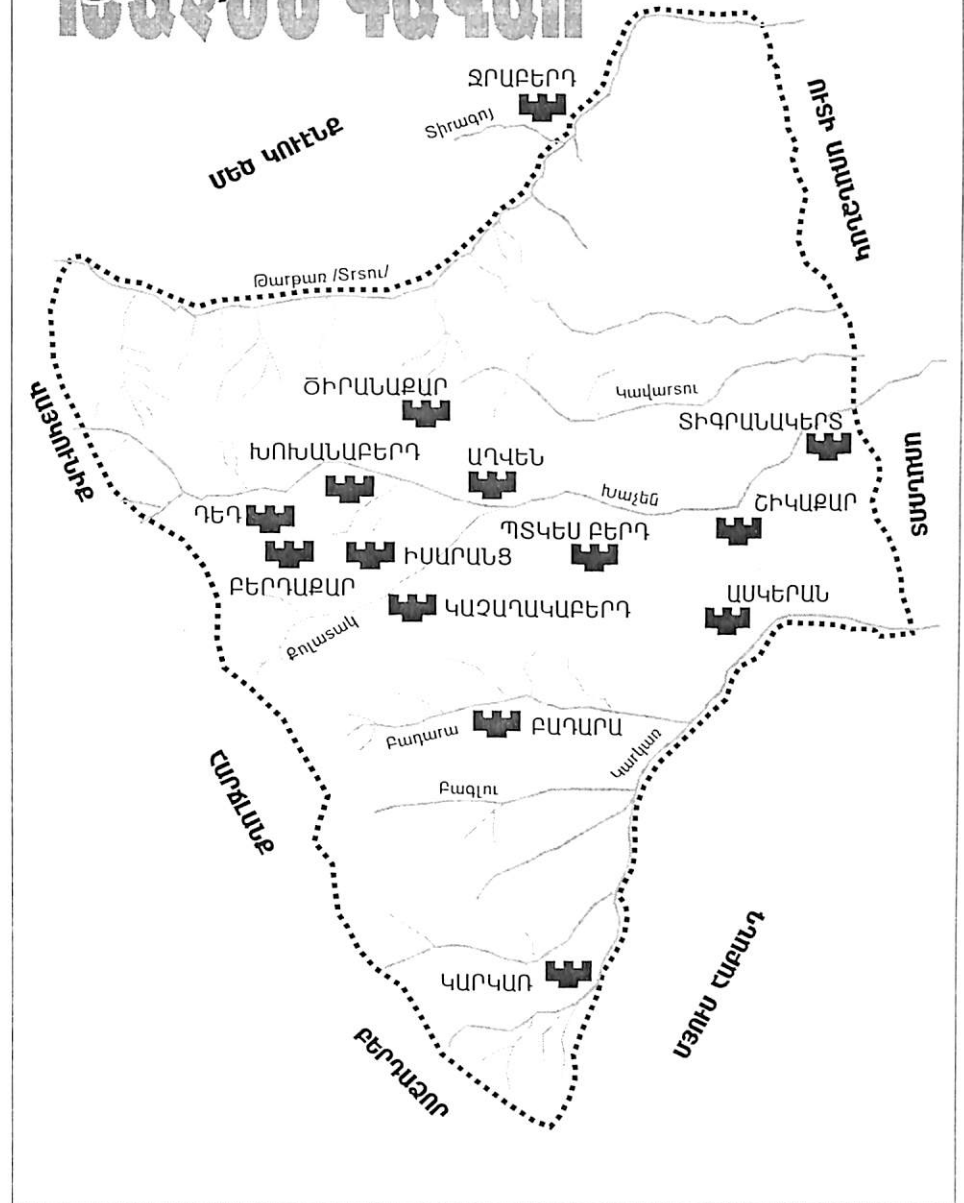
The described strongholds played great role in the history of Artsakh during centuries, thus helping people to withstand their freedom and existence.

Unfortunately the war forced by Azerbaijan gave no opportunity to fulfil the study of the other strongholds (they will be presented in the next publication).

ԱՐՅԱԽ ԱՏՐՈՅՆԵՐ



ԱՏՐՈՅՆԵՐ



Слава Саркисян
КРЕПОСТИ ХАЧЕНА

/на армянском языке/

Համակարգչային շարվածք, էջադրումը,
սրբագրումը եւ դիզայնը
«ՕԼԻՄՊ» ՍՊԸ



ԼՂՀ, ք. Ասկերան, Գազարինի-5,
հեռախոս 77077

Հրատ. խմբագիր՝
Մոնտաժը՝
Տպագրիչներ՝

Լ. Խալափյան
Ա. Ազարյանի
Ս. Չիչյան
Ա. Ազարյան

Տպաքանակ՝ 500

«Նոյյան տպան» տպագրատուն
Երեւան, Իսահակյան 28
հեռ. 56 19 05, 52 42 79

