

ИСТОРИЯ

Памятники армянской архитектуры и топонимики в Республиках Средней Азии. Узбекистан, Туркменистан, Кыргызстан

Погосян /Хахбакян/ Г. Г.

Общественный институт политических и социальных исследований
Черноморско-Каспийского региона /Армения, Ереван/
gagikp@mail.ru

Ключевые слова: Средняя Азия, Узбекистан, Туркменистан, Кыргызстан, армяне, диаспора, геноцид, архитектура, монастырь, церковь, часовня, кладбище, надгробие, лапидарная надпись, школа, памятник, топонимика, улица.

Հայկական ճարտարապետական եւ տեղանվանական հուշարձանները Միջին Ասիայի Հանրապետություններում. Ուզբեկստանում, Թուրքմենստանում, Ղրղզստանում

Պողոսյան /Խաղբակյան/ Գ. Հ.

Սեվծովյան-Կասպյան տարածաշրջանի քաղաքական եւ սոցիալական
հետազոտությունների հանրային ինստիտուտ /Հայաստան, Երևան/
gagikp@mail.ru

Անփոփում: Հոդվածում ներկայացված է «Ճարտարապետական եւ տեղանվանական հայկական հուշարձանները աշխարհում» բազմահատորյա ատլաս-դիվանից մի գլուխ, որն նվիրված է Միջին Ասիայի Հանրապետություններին: Հոդվածում համառոտ ներկայացվում է գաղթօջախի ստեղծման եւ զարգացման պատմությունը, տարածման աշխարհագրությունը, եկեղեցու, կրթության և պարբերական մամուլի իրավիճակը: Հոդվածի հիմնական մասն է կազմում Ուզբեկստանի, Թուրքմենստանի եւ Ղրղզստանի հայկական ճարտարապետական ու տեղանվանական հուշարձանների ցուցակ-աղյուսակը, որի վերջում զետեղված է գրականության ցանկ:

Վճռորոշ բառեր՝ Միջին Ասիա, Ուզբեկստանում, Թուրքմենստանում, Ղրղզստանում, հայեր, գաղթօջախ, ծեղասպանություն, ճարտարապետություն, վանք, եկեղեցի, մատուռ, գերեզմանոց, տապալաբար, արձանագրություն, դպրոց, հուշարձան, տեղանուններ, փողոց:

The Monuments of Armenian Architectures and Toponymy in Republic of Central Asia: Uzbekistan, Turkmenistan, Kyrgyzstan

Poghosyan /Khaghbakyan/ G. H.

Public Institute of Political and Social Research of Blacksea-Caspian Region /Armenia, Yerevan/
gagikp@mail.ru

Abstract: The article presents the head of a multi-volume atlas of the catalog «The monuments of Armenian architecture and place names abroad». It presents an overview of the history and development of the community, the geography of its settlement, the state of the church, education and Armenian media. The main part of the article is a table-list of Armenian monuments of architecture and toponymy in Uzbekistan, Turkmenistan and Kyrgyzstan, after which a list of literature is given.

Keywords: Central Asia, Uzbekistan, Turkmenistan, Kyrgyzstan, Armenians, Migration, Genocide, Diaspora, Architecture, Monastery, Church, Chapel, Cemetery, Gravestone, School, Monument, Toponyms, Street.

История. География.

Появление армян на территории Узбекистана¹ можно условно подразделить на три этапа.

Первый, ранний этап (VI-VIII вв.) обусловлен активной экспансией в район Средней Азии Сасанидского Ирана (разгром эфталитского государства и окончательное порабощение северных остатков страны кушанов). Имеются

¹ Узбекистан, Республика Узбекистан (узбекск. O‘zbekiston Respublikasi) – государство в центральной части Средней Азии. Столица – город Ташкент. Административно состоит из 12 вилоятов (узб. viloyat), автономной рес-

публики – Каракалпакстан и города центрального подчинения – Ташкент.

сведения, что во время одного из походов армяно-персидского войска под предводительством Смбата Багратуни в страну кушанов был основан армянский город. Не исключено, что обнаруженный археологами христианский храмовый комплекс построенный по канонам армянской церковной архитектуры VII-VIII вв. в городище старого Термеза является одним из отголосков тех походов.

Второй, средний этап (XIV-XVI вв.) обусловлен насильственным переселением большого количества населения из юго-западной Армении в Самарканд, во время второго «пятiletнего» похода (1392-97) Тамерлана. Среди угнанных был священник Карапет Джугаеци, ставший впоследствии епископом. В XVI в. большая часть (из 30 тыс. семей) переселенных в Мазандаран, через Афганистан в Среднюю Азию.

Третий этап (современный) состоит из четырех подэтапов.

Первый подэтап (с середины XIX в.) обусловлен присоединением Средней Азии к России. В 1867 г. было создано Туркестанское генерал-губернаторство в котором за исключением Закаспийской и Семиреченской областей частично совпадала с нынешней республикой.

Второй подэтап (1896-1920-е годы), был обусловлен резней в Османской, а затем в кемалистской Турции и погромами в Арцахе. В данный период пополнилась община в Самарканде, а также возникли новые общины в городах Ташкент, Коканд, Андижан, Бухара, Фергана².

	1895 г.		1909 г.		1913 г.	
Самаркандская область	167		774			
<i>Самарканд</i>		161		748		
Ферганская область			1162		3292	
<i>Андижан</i>				431		
<i>Коканд</i>				378		
<i>Скобелев</i>				186		
Сырдарьинская область			457			
<i>Ташкент</i>				260		
Всего:			2393			

Статистические данные расселения армян в Туркестанском генерал-губернаторстве. [16].

Третий подэтап (советский период) ознаменовал бурный рост общин. В данный период количество армян утроилось, если в 1926 г. было 15 тыс., то в 1989 г. армянское население достигло 50 тыс.

Андижанский округ	1798	
<i>Андижан</i>		1479
Бухарский округ	700	
Заревшанский округ	225	
Кашка-Дарьинский округ	87	
Самаркандский округ	3760	
<i>Самарканд</i>		3418
Сурхан-Дарьинский округ	229	
Ташкентский округ	5317	
<i>Ташкент</i>		4916
Ферганский округ	2609	
<i>Коканд</i>		2130
Ходженский округ	39	
Хорезмский округ	26	
Кенимехский р-он	15	
Из коих:		
<i>городское население</i>	14423	
<i>сельское население</i>	553	
Всего:	14976	

Статистические данные расселения армян в Узбекской ССР согласно всесоюзной переписи населения 1926 года [9].

И наконец, последний четвертый подэтап (на рубеже 1980-х и 90-х годов) был обусловлен развалом СССР и агрессией Азербайджана в Арцахе.

Ныне в Узбекистане проживает ок. 70 тыс. армян, из коих ок. 32 тыс. в Самарканде, ок. 30 тыс. в Ташкенте и ок. 8 тыс. в Андижане.

Организации.

В начале XX в. на территории Узбекистана действовало несколько общественных организаций. Так в ряде городов были созданы «женские благотворительные общества», «Комитеты помощи голодающим Армении» (1920-е) и филиалы «Комитета помощи Армении» (ЗОЧ - 1921). В 1930-х все организации прекратили существование.

Потребовалось более 50 лет для возрождения национальных культурных организаций. Одной из первых стал Армянский Национальный Культурный Центр Узбекистана (АНКЦ Уз) (7.12.1989).

Ныне в Узбекистане действуют: в Ташкенте - «Армянский культурный центр», в Самарканде - национально-культурный центр "Луис", «Армянский культурный центр Андижанской области».

СМИ.

В 1906 г. в Ташкенте выходила ежедневная газета «Новый путь» под редакцией Акопова Акопа Будаговича. Газета издавалась всего 10 дней с 1 по 10 июля. В 1923-24 гг. в Ташкенте издавалась еженедельная газета на армянском языке «Кармир шог» (арм. Կարմիր շող), было издано всего 11 номеров. С марта 1995 г. Самаркандский армянский культурный центр издает ежемесячную газету «Луис» (арм. Լույս).

² **Фергана** (узбекск. Farg'ona, тадж. Фарғона) (до 1910 Новый Маргелан, до 1924 Скобелев) – город, административный центр одноименного вилоята.

В 2006 г. начала издаваться газета «Апага», которая в 2008 г. была преобразована в журнал «Депи Апага» (арм. Դէփի ափաղ).

С августа 2000 г. в течение пяти месяцев в рамках международного канала Узбекского телевидения ежемесячно выходила программа на русском языке "Этюды об Армении". Телепередачи велись при поддержке Ташкентского городского армянского культурного центра.

Функционируют "Культурно-информационный портал армян Узбекистана" (www.armyane.uz) и веб-портал "Армянская диаспора Самарканда" (samarkandarmerians.com).

Церковь.

Из письма главнокомандующего Киликийской Армении Смбата Спарапета кипрскому королю Генри Лузиньяну известно, что по пути в Каракорум для переговоров с Гуюк-ханом проезжая Сантекванту (Самарканд), в 1247 г. Смбат видел там христианские церкви. Вполне возможно, что среди них были и армянские.

Начиная с XX в. первая армянская церковь на территории Узбекистана была построена в Самарканде, а затем две в Ташкенте и по одной в Коканде, Андижане и Бухаре.

Первоначально армянские церкви в Узбекистане относились к юрисдикции Шамахин-

ской епархии. Требованием царского правительства армянские церкви региона были переведены под юрисдикцию Астраханской епархии (1892). Кондаком католикоса Георга V Суренянца все церкви региона вновь присоединены к Шамахинской епархии, а епархия переименована в Бакино-Туркестанскую (3.09.1920). После утверждения советской власти все армянские церкви закрылись. Ныне на территории Узбекистана действует одна церковь, которая находится в составе НовоНахичеванской и Российской епархии (Москва).

Образование.

В начале XX в. на территории Узбекистана при всех церквях действовали однодневные (церковно-приходские) школы.

В начале 1920-х годов в Туркесреспублике формируется Армянское Центральное бюро. При нем поэтапно было создано 13 школ, три дошкольных учреждения, клуб и три библиотеки.




К началу 1940-х годов в городах Средней Азии не было уже ни одной армянской школы.

Годы	1926	1939	1959	1970	1979	1989	2000	2009
Население	14976	20394	27370	34470	42374	50537	42359	~70 000

Статистика армянского населения в Узбекистане по годам. [9, 10, 18.1, 18.2, 18.3, 18.4].



Таблица-перечень памятников архитектуры и топонимики в Узбекистане






№	Объект	Наименование	Местонахождение (адрес, контакты)	Даты	Вид или координаты
1.	храмовый комплекс		В городище старого Термеза, Termiz ¹	VII-VIII вв.	раскопан
2.	церковь	Св. Рипсимэ	Toshkent ²	1903	Снесена в 1930-х
3.	здание	Св. Григория Просветителя	Находилось на ул. Кауфманская ³ , д. №57, Toshkent	до 1908 г.	
4.	церковь	Св. Григория Просветителя	в том же доме, что и Армянское общество, там же	1908	В 1920 г. - закрыта и превращена в комсомольский клуб. В 1938 г. - снесена
5.	школа	русско-армянская приходская	Находилась при церкви Св. Григория Просветителя, там же	1908	
6.	здание	Армянский Рабочий дом и армянский театр	Находился рядом с церковью Св. Григория Просветителя, Toshkent	1920-е	Армянский театр просуществовал до конца 1935 – начала 1936 гг.
7.	здание	Молитвенный дом “церковь Св. Филиппа”	Находится на ул. Иссиқсув, дом 57, Issiqsuv ko'chasi 57 Мирзо Улугбекский р-он, Мирзо Улугбек тумани, Toshkent Тел.: + (998) 711-69-36-26,	2006	
8.	памятник	хачкар	Во дворе молитвенного дома, Toshkent	из Армении	
9.	церковь	Св. Филиппа	Issiqsuv ko'chasi 57, Мирзо Улугбек тумани, Toshkent		
10.	улица	Тамары Ханум ⁴	ул. Тамараханум, Tamaraxonum ko'chasi, Мирзо Улугбек тумани, Toshkent		Протяженность: 350м

¹ **Термез** (узбекск. Termiz) – город, административный центр Сурхандарьинской области, в 10 км к западу от которого находится городище Старого Термеза – остатки города, разрушенного в 1220 монголами Чингисхана.

² **Ташкент** (узбекск. Toshkent, тадж. Тошкент) – столица Республики Узбекистан, крупнейший город страны.






³ Улица начиналась от Соборной площади и первоначально именовалась – Соборная. Затем была переименована в честь генерал-губернатора Туркестана К. П. фон Кауфмана – Кауфманский проспект. Впоследствии вновь переименована – Саларская улица. В советский период переименована в улицу Карла Маркса. В последствии переименована следующим образом: на участке до Центрального сквера (с 31.08.1994 – Сквер Амира Темура) она называется Саилгох (узб. Sailgokh), а далее – ул. Пахлавона Махмуда, а ныне - ул. Таракиёт (узб. Teraqiyot).

⁴ **Тамара Артёмовна Петросян** (арм. Պարույրի Թամար Արտեմյան) (29.03.1906, станция Горчаково, Фергана – 30.06.1991, Ташкент), армянка, советская, узбекская танцовщица, певица, актриса, хореограф, руководитель коллективов. Народная артистка СССР и Узбекистана. Лауреат Государственной премии СССР. Награждена многочисленными государственными, воинскими, международными и отечественными наградами и знаками признания. Орден «За выдающиеся заслуги» (Узбекистан, 2003 - посмертно).

11.	дом-музей	Тамары Ханум	ул. Тамары Ханум, 1/41, Мирзо Улуғбек тумани, 100000 Toshkent Тел.: (+99871) 267 86 90 www.thanum.uz	1994	
12.	надгробия	Эпитафии на русском языке	Находятся в Русском некрополе на холме Шортепе, между массивами Хумаюн и Карасу-1, Мирзо Улуғбек тумани, Toshkent	XIX-XX вв. Действ. с 1865	41°20'23.15" с.ш. 69°22'44.98" в.д. закрыто для захоронений
13.	надгробия (более 100)	Эпитафии в основном на русском и армянском языке	На гор. кладбище № 1, объединены Боткинское (действ. с 1917 г. южнее ул. Боткино) и Коммунистическое (действ. с 1920-х гг. сев. ул. Боткино) находится на ул. Боткино, Яшнабадский р-он, Yashnobod tumani, Toshkent	XX-XXI вв. Действ. с 1917	закрыто для захоронений
14.	надгробие	Тамары Ханум. Эпитафия пятистрочная на узбекском языке	На Чигатайском кладбище, находящемся на пр. Фараби, Алмазарский р-он, Олмазор тумани, Toshkent	1991	
15.	надгробия (несколько десятков)	Эпитафии в основном на русском и армянском языке	На гор. кладбище № 2 (Домбрабадское). Находится между ул. Ислама Усманова и Ипподромной, Чиланзарский р-он, Чилонзор тумани, Toshkent	XX-XXI вв. Действ. с 1964	
16.	турик	Армянский	Toshkent	Нач. XX в.	Ныне не существует
17.	здание	Молитвенный дом	Samarqand ⁵	1899	
18.	церковь	Св.Богородицы ⁶	ул. Махмуда Кошгари (ранее ул. Энгельса), д.70, 703005 Samarqand Тел. (998 662) 336 326, + (998) 909-11-94-33 haylinks.narod.ru/samarkand .htm	1903 Закр. 1938 перосв. 20.08.1995	
19.	притвор-колокольня	прицерковная	Перед церковью Св. Богородицы Там же	1906 реставр. 08.1995	

⁵ **Самарканд** (узбекск. Samarqand, тадж. Самарқанд) – второй по величине город страны, административный центр Самаркандского вилоята (области). Один из древнейших городов мира.

⁶ Построена на средства купца Тадеоса Овсеяна, в 1998 г. реставрирована на средства местного благотворителя Артура Мартиросяна.

20.	мемориальная доска	реставрационная билингва: 7 строк ⁷ на армянском и 6 строк ⁸ на русском языках	Находится на стене в притворе справа от входа в церковь Св. Богородицы, Там же	08.1995	
21.	мемориальная доска	Строительная: 4 строки ⁹ на армянском языке	Находится на восточной стене под алтарным окном церкви Св. Богородицы, Там же		
22.	здание	школа	Находится слева от церкви Св. Богородицы, Там же		
23.	пасторат		Находится справа от церкви Св. Богородицы, Там же		
24.	ограда с воротами	церковная	Находится вокруг церкви Св. Богородицы, пастората и школы, Там же		
25.	здание	Армянская кухня	Находится рядом с церковью Св. Богородицы, Там же		
26.	здание	Кафе Грачик	Находится слева от “Армянской кухни”, Там же		
27.	надгробия	Армянские	На христианском кладбище, Samarqand	XIX-XX вв.	
28.	кварталы	Армянские махалля	Армани махалла, Qo‘qon ¹⁰		
29.	церковь	Армянская	Qo‘qon	1910	
30.	надгробия	Армянские	На христианском кладбище, Qo‘qon	XIX-XX вв.	
31.	церковь	Армянская	Andijon ¹¹	1917	
32.	надгробия	Армянские	На христианском кладбище, Andijon	XIX-XX вв.	
33.	церковь	Армянская	Buxoro ¹²	Нач. XX в.	
34.	надгробия	Армянские	На христианском кладбище, Buxoro	XIX-XX вв.	

⁷ Մ ԱՍՏՎԱԾԱԾԻՆ ՀԱՅԱՍՏԱՆՅԱՅՑ / ԱՌԱՔԵԼԱԿԱՆ ՍՈՒՐԲ ԵԿԵՂԵՑԻ / ԿԱՌՈՒՑՎԱԾ 1903 Թ. ԵՎ / ՎԵՐԱԿԱՌՈՒՅՎԱԾ ՄԵԿԵԼԱՍՈՒԹՅԱՄԲ / ՄԱՐՏԻՐՈՍՅԱՆ ԸՆՏԱՆԻՔԻ 1995 Թ. ԵՎ / ՀԱՅ ՀԱՄԱՅՆՔԻ Տ.Տ. ՎԱԶԳԵՆ Ա. ԱՄԵԼԱՅՆ / ՀԱՅՈՑ ԿԱԹՈՂԻԿՈՍԻ ՕՐՈՒՔ

⁸ Армянская Апостольская церковь / Святой Богородицы сооруженная в 1903 г. / Внаовь построена в 1995 г. семьей мецената / Артура Мартиросяна и армянской / общиной в патриаршестве католикоса / всех армян Вазгена I

⁹ Մ ԱՍՏՎԱԾԱԾԻՆ / ՀԱՅԱՍՏԱՆՅԱՅՑ / ԱՌԱՔԵԼԱԿԱՆ ԵԿԵՂԵՑԻ / ԿԱՌՈՒՑԱԿ ԵԿԵՂԵՑԻՄ ՅԱՄԻ 1903

¹⁰ Коканд (узбекск. Qo‘qon, Кўкон; тадж. Хуканд) – город в Ферганской области.

¹¹ Андижан (узбекск. Andijon, тадж. Андижон) – четвёртый по величине город страны, административный центр Андижанского вилоята.

¹² Бухара (узбекск. Вухого, тадж. Бухоро, перс. بخارا) – город, административный центр Бухарского вилоята.

История. География.

Появление армян на территории Туркмении¹ можно условно разделить на два этапа.

Первый, ранний этап (VI-VIII вв.) обусловлен активной экспансией в район Средней Азии Сасанидского Ирана. По свидетельству летописца VII в. Себеоса в 600 г. армянский полководец Смбат Багратуни был назначен правителем в Средней Азии. К тому времени уже существовали несколько армянских военных поселений близ Мерва.

Вот что пишет по этому поводу летописец-католикос (898-929) Ованнес Драсханакертци: «С тех пор, как Хосров утвердился в царстве Персидском, храбрый Смбат Багратуни дал множество страшных сражений всем его врагам и в мужественном ратоборстве одолел и изгнал всех противников его. Хосров был изумлен, и Смбат навечно стал угоден его очам. Почтив его множеством подношений и даров, он дал ему и марзпанство Врканское. Достигнув той страны, Смбат обнаружил там поколение пленных армян, поселившихся у великой пустыни туркестанской стороны, которая зовется Сагастан. Они позабыли свой язык, а письменность вовсе пришла в упадок. Увидев Смбата, они весьма обрадовались и по его повелению, начав вновь учиться армянскому произношению слогов, обновили язык, обучились письменности и утвердились в вере. Тогда великий патриарх наш Мовсес повелел поставить над ними епископом некоего иерея из них же, по имени Абэл. Созданный, таким образом, удел великого престола святого Григория существует и поныне». [17, стр. 80-81].

Тоже самое вкратце описывает летописец Хачатур Джугаеци: «При нем Смбат, доблестный Багратуни, весьма мужественно и смело воевал против его врагов, в связи с этим Хосров пожаловал Смбату марзпанство Врканское.

И когда Смбат прибыл в эту страну, он увидел там армян, плененных и переселенных в Туркестан через большую пустыню, которая называлась Сагастан, т.е. Систан» [4, стр. 48].

Второй, современный этап состоит из трех подэтапов.

Первый подэтап (с середины XIX в.), был обусловлен присоединением Средней Азии к России. В 1867 г. было создано Туркестанское

генерал-губернаторство в котором Закаспийская область частично совпадала с нынешней республикой. В этот период армяне расселялись в основном Ашхабаде, Кызыл-Арвате и Мерве.

	1890 г.	1900 г.	1909 г.
Мангышлакский уезд	35	54	40
Красноводский уезд	250	95	1322
<i>Красноводск</i>	89	835	1094
Ашхабадский уезд	2800	4086	7223
<i>Ашхабад</i>	2025	3399	6264
<i>Кызыл-Арват</i>	730	678	912
Мервский уезд	732	980	2199
<i>Мерв</i>	669	549	1591
Тедженский уезд	22	88	223
Всего:	3839	6138	11007

Таблица статистических данных расселения армян в Закаспийской области [16].

Второй подэтап (1896-1920-е годы), был обусловлен резней в Османской, а затем в кемалистской Турции и погромами в Арцахе. Как видно из статистики в начале данного этапа добавилась колония в Красноводске (см. табл.), затем добавились незначительные новые колонии в Теджене и Чарджоу. В основном беженцами были выходцы из Зангезура, Арцаха и некоторых областей Западной Армении.

	1926 г.
Мервский округ	4738
Кергинский округ	192
Полторацкий округ	8070
<i>г. Ашхабад</i>	6227
Ташаузский округ	11
Чарджуйской округ	848
Из коих:	
<i>городское население</i>	13418
<i>сельское население</i>	441
Всего:	13859

Статистические данные расселения армян в Туркменской ССР согласно всесоюзной переписи населения 1926 года. [9].

Ашхабадское землетрясение 6 октября 1948 г. сильно ударило и по армянской общине.

И наконец последний третий подэтап (на рубеже 1980-х и 90-х годов), был обусловлен развалом СССР и агрессией Азербайджана в Арцахе. Армянские погромы 2.05.1989 Ашхабада мало повлияли на рост общины. Согласно переписи населения на январь 1995 численность армян в Туркменистане составляла 33,6 тыс. чел. Подавляющее большинство которых жило в Ашхабаде (20,6 тыс.), в других же вилаятах проживало: Балкан (5260), Мары (5132), Лебап (1553), Ахала (910) и Дашховуз (177).

Последние годы из-за преследований со стороны правоохранительных органов армяне

¹ Туркмения, Республика Туркменистан (туркм. Türkmenistan). Столица Ашхабад.

стали переселяться в соседние страны. Ныне в Туркмении проживает ок. 25 ± 3 тыс. армян.

Организации. СМИ.

На рубеже XIX-XX веков на **территории** Туркмении действовало несколько общественных организаций. Так в Ашхабаде (1901), а затем и в Мерве были созданы женские благотворительные общества; в Ашхабаде – “Армянский национальный совет” (1918); в ряде городов “Комитеты помощи голодающим Армении” (1920-е) и филиалы “Комитета помощи Армении” (ՀՕԿ - 1921). В 1930-х все организации прекратили существование.

В начале XX в. в Ашхабаде краковременно издавалась три наименования армянской периодики: “Народная газета” (арм. Մոլորակաբան) (1919 – 9 номеров), “Шепор” (арм. Շեփոր) (1919) и “Кочнак” (арм. Կոչնակ) (1920 – 20 номеров).

Ныне армянских общественных организаций, равно как и средств массовой информации в Туркмении не зарегистрировано, хотя начиная с 1992 г. армянская община Ашхабада неоднократно пыталась получить регистрацию, но получала отказ. Также картина внаблюдается в Туркменбаши (Красноводск) и Туркменабаде

(Чарджоу). Тоже самое относится к вопросу регистрации церкви.

Церковь.

В конце XIX в. на **территории** Туркмении в 6 городах было построено по одной церкви, первая из которых была построена в Ашхабаде (см. табл.).

Первоначально армянские церкви в Туркмении относились к юрисдикции Шамахинской епархии. Требованием царского правительства армянские церкви региона были переведены под юрисдикцию Астраханской епархии (1892). Кондаком католикоса Георга V Суренянца все церкви региона вновь присоединены к Шамахинской епархии, а епархия переименована в Бакино-Туркестанскую (3.09.1920). После утверждения советской власти все армянские церкви закрылись, некоторые были снесены.

Образование.

На рубеже XIX-XX веков на **территории** Туркмении действовало несколько учебных заведений как каждодневных, так и однодневных (церковно-приходских), из коих первая была открыта в Ашхабаде. В советский период все были закрыты. Ныне в Ашхабаде и Туркменбаши вновь открыты воскресные школы.

Годы	1926	1939	1959	1970	1979	1989	1995
Население	13859	15996	19696	23054	26605	31829	~33.6

Статистика армянского населения в Туркмении по годам. [9, 10, 18.1, 18.2, 18.3, 18.4].



Таблица-перечень памятников архитектуры и топонимики в Туркмении

№	Объект	Наименование	Местонахождение (адрес, контакты)	Даты	Вид или координаты
1.	церковь	Армяно-григорианская	Армяно-григорианская, Aşgabat ¹	Пост. 1884 Осв. 1887	Уп. в 1891, 1905 гг. как действующая [16, 84]
2.	школа	церковно-приходская	Рядом с церковью, Aşgabat	1890	
3.	училище	Коммерческое Е.Г. Адамовой	Aşgabat	1908	
4.	улица	Лазаревская ²	ул. Лазаревская, Aşgabat		В 1920-х переименована в ул. Шаумяна
5.	улица	Тергукасова ³	ул. Тергукасова, Aşgabat		
6.	улица	Шаумяна	ул. Шаумяна. köçesi Ata Gowşudow, 744000 Aşgabat	С 1920-х	В 1990-х переименована в ул. Ата Говшудова
7.	надгробия	Несколько сотен эпитафий на русском языке	Находятся на старом христианском кладбище на Хитровке, Aşgabat	Открыто в 1880 Закрыто в 1962 г.	Сильно пострадало во время “армянских погромов” 2 мая 1989 г.
8.	надгробия	Несколько сотен эпитафий в основном на русском языке	Находятся на христианском кладбище ул. Ватутина, Aşgabat	Закрыто в 1990-х гг.	
9.	церковь	Армяно-григорианская	Армяно-григорианская, Serdar ⁴	1880-е	Уп. в 1891, 1905 гг. как действующая [16, 84]
10.	кладбище	Армянское. Эпитафии на армянском языке	Армянское кладбище, Serdar	XIX в.	Приведено в порядок в 2002 г.
11.	церковь	Армяно-григорианская	Армяно-григорианская церковь, Tejen ⁵	1890-е	
12.	церковь ⁶	Армяно-григорианская	Находилась на площадке пересечения улиц Шаумяна и Кирова. Ныне рядом с местом пересечения köçesi Azatlyk с Magtymgyly şaýoly, Türkmenbaşy ⁷	1890-е Закрыта в 1930-е, Снесена в 2005	

¹ **Ашгабад** (туркм. Aşgabat, перс. عشق آبادفار) (ранее Асхабад, Полторацк, Ашхабад) – столица и крупнейший город страны, отдельная административная единица.

² **Лазарев Иван Давыдович** (арм. Լազարյան Իվանիսի Դավթի) (1820, Шуши – 14.08.1879, Чат, Туркестан), родом из карабагских беков, вероисповедание: армяно-григорианское, кавалер, генерал-лейтенант (27.03.1866), генерал-адъютант (1878). Окончил Губернское училище в Шуши (1839). Участник Кавказской и русско-турецкой (1877-78) войн, а так же Ахалтекинского похода (1879). Управляющий Мехтулинским ханством (1850), Даргинским округом (1850), командующий войсками и начальник временного управления в Ср. Дагестане (1859), военный начальник Среднего Дагестана (1860), командир 21-й пехотной дивизии (1865). Выведен за штат и назначен состоять при войсках Кавказской армии без какой-то определенной должности (1866-77). Начальник отдельного Байрактарского отряда (1877), командир 2-го Кавказского армейского корпуса (26.11.1878). Начальник Атрекского экспедиционного отряда (1879).




³ **Тер-Гукасов Аршак Арутюнович / Арзас Артемьевич** (арм. Տեր-Ղուկասով Արշակ Հարությունի / Արշաս Արտեմի) (1819, Тифлис – 8.01.1881, там же), родом из села Шамхор Елисаветпольской губернии, вероисповедание: армяно-григорианское, кавалер, генерал-лейтенант (30.08.1879). Начальное образование получил в школе Нерсисян. Окончил Петербургский институт путей сообщения (1839). Участник Кавказской и русско-турецкой (1877-78) войн, а так же Ахалтекинского похода или Атрекской экспедиции (1879). Командир 81-ого пехотного Апшеронского полка (1859-1865). Командующий Закаспийским отрядом (1879), вместо умершего генерала Лазарева. Командир 2-го Кавказского корпуса (1879).

⁴ **Сердар** (туркм. Serdar / Kizyl-Arvat) (ранее Кызыл-Арват) – город в веляте Балкан.

⁵ **Теджен** (туркм. Tejen) – город в веляте Ахал (туркм. Ahal welayat).

⁶ Церковь закрыта в начале 1930-х и использовалась под хозяйственные нужды. Сохранилась до наших дней.

⁷ **Туркменбашы** (туркм. Türkmenbaşy) (до 1993 г. Красноводск) – город в веляте Балкан (туркм. Balkan welayat).

13.	школа	церковно-приходская	Рядом с церковью, Türkmenbaşy	1905	
14.	улица	Маркозова ⁸	ул. Маркозова, (позднее ул. Д. Бедного, ныне ул. Аширова), Türkmenbaşy		С 1920-х ул. Д. Бедного
15.	улица	Лазаревская	ул. Лазаревская, (позднее ул. Джапаридзе, ныне ул. Туркменистан), Türkmenbaşy		
16.	здание	армянский книжный магазин «Тарон»	Находился на углу улиц Лазаревская и Ясюковича, Türkmenbaşy		
17.	улица	Шаумяна	Кöçesi Шаумян, (ранее ул. Ясюковича, Морская геофизическая), Türkmenbaşy		
18.	надгробия		Находятся на русском (христианском) кладбище, Türkmenbaşy		
19.	церковь	Армяно-григорианская	Армяно-григорианская церковь, Merw ⁹	1891	Уп. в 1905 г. как действующая каменная или кирпичная [16, 60]
20.	церковь	Армяно-григорианская	на перекрестке нынешних улиц Пушкина и Лермонтова, Türkmenabat ¹⁰	1890-е	Разрушена в 1930-х
21.	школа		Türkmenabat		
22.	ж/д станция	Шаумян	Stantsiya Shaumyan Код станции: 75391. Железная дорога: Turkmenistan Отделение: Ашгабатское		39°17'59.6" с.ш. 55°20'26.9" в.д.

⁸ **Маркозов Василий Иванович** (1.01.1838, Тифлис – 26.03.1908, Павловск), воен. писатель (псевд. Старый Красноводец), кавалер, генерал-лейтенант (5.10.1893). Вероисповедание: православное. Окончил Николаевскую академию ген. штаба (1867) по 2-му разряду. Участник Кавказской (1817-64), Крымской (1854-56) и русско-турецкой (1877-78) войн, а так же Ахал-Текинского (1871) и Хивинского (1873) походов. Командир Красноводского отряда Закаспийского края (с 1872), 128-го пехотного Старооскольского полка (1875-78). Инспектор госпиталей действующей армии в Русско-турецкую войну (1878). Начальник штаба 12-го армейского корпуса (21.10.1881-18.04.1891), командир 2-й бригады 6-й пехотной дивизии (1891), начальник 2-й пехотной дивизии (1892).

⁹ **Мары** (туркм. Mary) (до 1937 г. Мерв) – административный центр одноименного вelayата (Mary welayat). Назван в честь древнего Мерва находящегося в 30 км к западу.

¹⁰ **Туркменабад** (туркм. Türkmenabat) [прежние названия: Амуль (до конца XV века), Чарджуй (с XVI века до 1924, 1927-40), Ленинск (1924-27), Чарджоу (1940-92), Чарджев (1992-99)] – второй по численности населения город в стране, административный центр вelayата Либап (туркм. Lebap welayat).

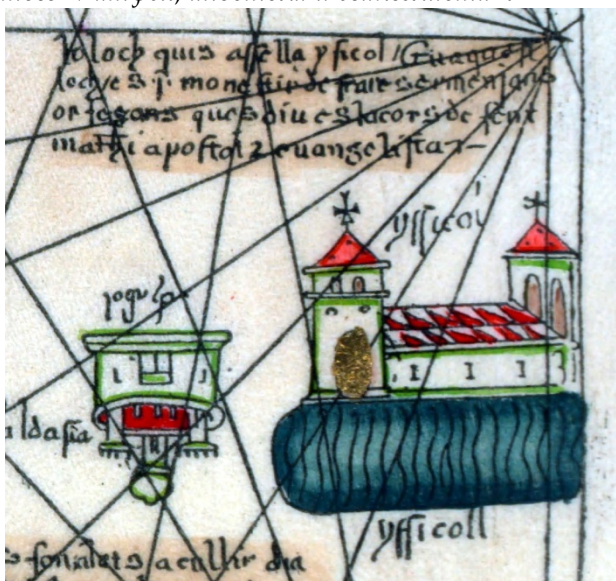
История. География.

Первые армяне на территории Киргизии¹⁸⁷ появились в раннем средневековье.

В то время когда император Декий Траян (249–251) начал гонения на христиан, хранители мощей святого Апостола Матфея, во избежание поругания святыни, бежали с мощами. В итоге, мощи святого оказались на берегу высокогорного озера Иссык-Куль. В V-VII вв. сюда же бежали несториане, среди которых были и армяне, сохранившие свои общины вплоть до XIV в.

Армянский автор XIII в. Вардан вардапет Аревелци, в своей Географии, повествует, что в этой стране жители «православные христиане» и что «они имѣють Писаніе, (но) только Евангеліе отъ Матвѣя».

На одном известном портолане 1375 г., одного из каталонских картоведов, на берегу озера Иссык-Куль обозначен монастырь с поясняющей надписью: «Место, называемое Исикол (Yssicoll). В этом месте монастырь братьев армянских, где пребывает тело святого Матфея, апостола и евангелиста».



Географ П. П. Семенов-Тянь-Шанский, изучавший Каталонскую карту, полагал, что армянский монастырь находился в бухте Курменты, между селами Светлый Мыс и Тюп. Ныне ведется активный поиск его местонахождения.

В Чуйской долине в разных местах, были найдены надгробия с армянскими надписями. Однако больших сведений об армянской общине не имеется.

История формирования нынешней армянской диаспоры Кыргызстана относится к началу XX в. Ныне в Киргизии проживает около 4 тыс. армян, из коих 1,5 тыс. – амшены, находящиеся вне жизни армянской общины. Армянская диаспора в Кыргызстане пополняется за счет армян, выезжающих из Туркменистана.

Годы	1939	1959	1970	1979	1989
Население	728	1919	2688	3285	3975

Статистика армянского населения в Киргизии по годам. [10, 18.1, 18.2, 18.3, 18.4].

Организации. Образование.

В настоящее время в Киргизии действует одна общественная организация – ««Караван» Ассоциация армян в Кыргызской Республике»¹⁸⁸ (1996), общественное объединение «Армянская Диаспора “Арагат”» и одна воскресная школа.

Церковь. СМИ.

До XIV в. упоминался монастырь братьев-армян в котором хранилась рака с мощами Святого Апостола и Евангелиста Матфея.

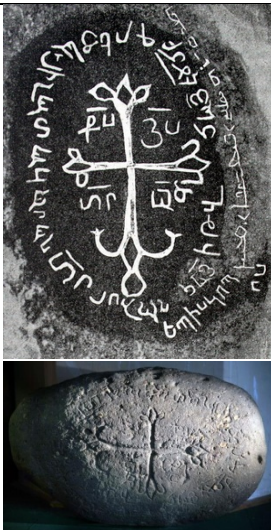
Ныне действующих армянских культурных построек и средств массовой информации в Киргизии нет.

¹⁸⁷ Киргизия, Кыргызстан (кирг. Кыргызстан; англ. Kyrgyzstan), официальное название **Киргизская Республика** (кирг. Кыргыз Республикасы). Столица Бишкек.

¹⁸⁸ Киргизия, 720040, г.Бишкек, ул. Пушкина 78, к.114, тел.: (+996 (312)) 28-53-18.



Таблица-перечень памятников архитектуры и топонимики в Киргизии

№	Объект	Наименование	Местонахождение (адрес, контакты)	Даты	Вид или координаты
1.	надгробия		Бишкек ¹	XIII-XIV вв.	
2.	старое кладбище		в предместьях, Бишкек		
3.	надгробие с лапидарными надписями	Владыка Иоанн армянский епископ. (Эпитафия на армянском и сирийском языках)	на несторианском кладбище близ села Беловодское ²	1323 г.	
4.	монастырь	Св. Матфея	На северо-восточной оконечности озера Иссык- Куль, мыс Святой Нос близ с. Курменты ³	IV-XIV вв.	Ныне на дне озера

¹ **Бишкек** (Пишпек, прежде - Фрунзе) (кирг. Бишкек; англ. Bishkek) – столица и крупнейший город страны.

² **Беловодское** – село в Чуйской долине, административный центр Московского района Чуйской области.

³ **Курменты** – село в Тюпском районе Иссык-Кульской области.

Список использованной литературы

1. **Հայ եկեղեցի. նվիրապետական արձրներ, թեմեր**: - Եր.: Հայկ. հանրագիտարանի գլխ. խմբ.: 2001: - 220 էջ:
2. **Հայ Սփյուռք** հանրագիտարան: - Եր.: Հայկ. հանրագիտարան. հրատ. 2003: - 732 էջ:
 - 2.1. *Ղրղզստան*, էջ 386:
 - 2.2. *Ուզբեկստան*, էջեր 582-585:
 - 2.3. *Թուրքմենիա*, էջեր 203-209:
3. **Մալխապյան Մ.**, Հայերն աշխարհում: - Եր., Հեղինակային հրատարակություն: 2007: - 144 էջ:
4. **Խաչատուր արեղա Ջուղայեցի**, Պատմութիւն պարսից (ԺԸ դար), աշխատութեամբ Բարգէն վրդ. Աղաւելեանց: - Վաղարշապատ, 1905.
5. **Վարդան Արեւելցի**, ԱՇԽԱՐՀԱՅՈՅՑ ՎԱՐԴԱՆԱՅ ՎԱՐԴԱՊԵՏԻ: Դ. ԱՅԼ ԱՇԽԱՐՀՔ (Դ ա: ԸՆԴԱՐՁԱԿ ԽՄԲԱԳՐՈՒԹԻՒՆ):
6. **Քրիստոնյա Հայաստան** հանրագիտարան: *Շամախու թեմ*, էջեր 818-819: - Եր.: Հայկ. հանրագիտարան. հրատ. - 2002: - 1076 էջ:
7. **Альбаум Л.И.** Христианский храм в старом Термезе // Из истории древних культов Средней Азии. Христианство. – Ташкент, 1994.
8. **Баян Григорий Айказович.** Армяне в Кыргызстане. – Бишкек: Литературный Кыргызстан. 1999.
9. Всесоюзная перепись населения 1926 года. – М.: Издание ЦСУ Союза ССР, 1928-29. Том 10-16. Таблица VI. Население по полу, народности.
10. Всесоюзная перепись населения 1989 года. Рабочий архив Госкомстата России. Таблица 9с. Распределение населения по национальности и родному языку.
11. **Григорянц А.А.**, Армяне в Средней Азии (вторая половина XIX в. – 1917 г.). Институт Истории АН АрмССР. – Ер.: Изд. АН Арм.ССР. 1984.
12. **Григорянц В.Е.**, Армяне Закаспия (в годы царизма и советской власти). Стр. 7-8. // газета “Գոյաճարս” от 6 декабря 1990 г.
13. **Маррь Н.**, Надгробный камень из Семирѣчя, съ армянско-сирійской надписью 1323 г. // Записки Восточнаго Отдѣленія Императорскаго русскаго Археологическаго Общества. Издаваема подъ редакціею управляющаго отдѣленіемъ Барона В. Р. Розена. Томъ восьмой. 1893-1894. (съ приложеніемъ четырехъ таблицъ). – С.-Петербургъ. 1894, стр. 344-349.
14. **Назарьян Р.** Армяне Самарканда. – М., 2007.
15. **Назарьян Р.** Закаспийский край оказался в десять лет времени в значительной мере «армянским углом». (Армяне и армянская апостольская церковь в Центральной Азии). // Духовный и литературно-исторический журнал московского патриархата ташкентской и среднеазиатской епархии “Восток Свыше”, Вып. XXI. – Ташкент, 2011.
16. Обзоръ Закаспійской области за ... [по годам] / Закасп. обл. стат. ком. - Асхабадъ, 1892-1916.
17. **Ованес Драсханакертци**, История Армении. / Перевод с древнеармянского, вступление и комментарии М.О. Дарбинян-Меликян. – Ер., 1984.
18. РГАЭ РФ (быв. ЦГАНХ СССР), фонд 1562, опись 336
 - 18.1. ед.хр. 966-1001 (Разработочная таблица ф. 15А. Национальный состав населения по СССР, республикам, областям, районам). Всесоюзная перепись населения 1939 года.
 - 18.2. ед.хр. 1566а -1566д (Таблица 3,4 Распределение населения по национальности и родному языку). Всесоюзная перепись населения 1959 года.
 - 18.3. ед.хр.3998-4185 (Таблица 7с. Распределение населения по национальности, родному и второму языку). Всесоюзная перепись населения 1970 года.
 - 18.4. ед.хр. 6174-6238 (Таблица 9с. Распределение населения по национальности и родному языку). Всесоюзная перепись населения 1979 года.
19. **Сааков Г.** История создания и развития армянской общины Узбекистана. // <http://www.panarmenian.net/rus/details/170950/>
20. [Себеос]. История императора Иракла, сочинение епископа **Себеоса**, писатели VII века. Пер. с арм., предисл. и примеч. К. Патканьяна. СПб., 1862.
21. **Тер-Мкртчян Л.Х.** Армянские источники о Средней Азии V-VII вв. – М.: Наука, 1979. – 102 с.
22. **Тер-Мкртчян Л.Х.** Армянские источники о Средней Азии VIII-XVIII вв. – М.: Наука, 1985. – 191 с.
23. **Хвольсон Д.** Предварительныя замѣтки о найденныхъ въ Семирѣченской области сирійскихъ надгробныхъ надписяхъ // Записки Восточнаго Отдѣленія Императорскаго русскаго Археологическаго Общества. Издаваема подъ редакціею управляющаго отдѣленіемъ Барона В. Р. Розена. Томъ первый. 1886-1887. – С.-Петербургъ. 1887.
24. «Этнический атлас Узбекистана», Институт «Открытое Общество» — Фонд содействия — Узбекистан, 2002. - 452 с. + илл.