5227


ПС
РОССІЙСКОЙ
АТЛАСЪ
ИЗЪ
СОРОКА ТРЕХЪ КАРТЪ
СОСТОЯЩІЙ
И
НА СОРОКЪ ОДНУ ГУБЕРНІЮ
ИМПЕРІЮ
РАЗДѢЛЯЮЩІЙ.
ЕВРОПА
АЗІЯ
ИЗДАНЪ ПРИ ГЕОГРАФИЧЕСКОМЪ ДЕПАРТАМЕНТѢ
1800.

РЕЕСТРЪ

КАРТАМЪ СОСТАВЛЯЮЩИМЪ

РОССІЙСКІЙ АТЛАСЪ.

1 Карта Генеральная Россійской Имперіи.
2 Санктпетербургская
3 Выборгская
4 Эстляндская
5 Лифляндская
6 Курляндская
7 Бѣлорусская
8 Псковская
9 Новгородская
10 Архангелогородская
11 Вологодская
12 Ярославская
13 Костромская
14 Тверская
15 Московская
16 Смоленская
17 Литовская
18 Волынская
19 Минская
20 Малороссійская
21 Курская
22 Орловская
23 Калужская
24 Тульская
25 Рязанская
26 Владимирская
27 Нижегородская
28 Казанская
29 Вятская
30 Пермская
31 Оренбургская
32 Симбирская
33 Саратовская
34 Тамбовская
35 Воронежская
36 Слободская-Украинская
37 Астраханская
38 Новороссійская
39 Кіевская
40 Подольская
41 Тобольская
42 Иркутская.

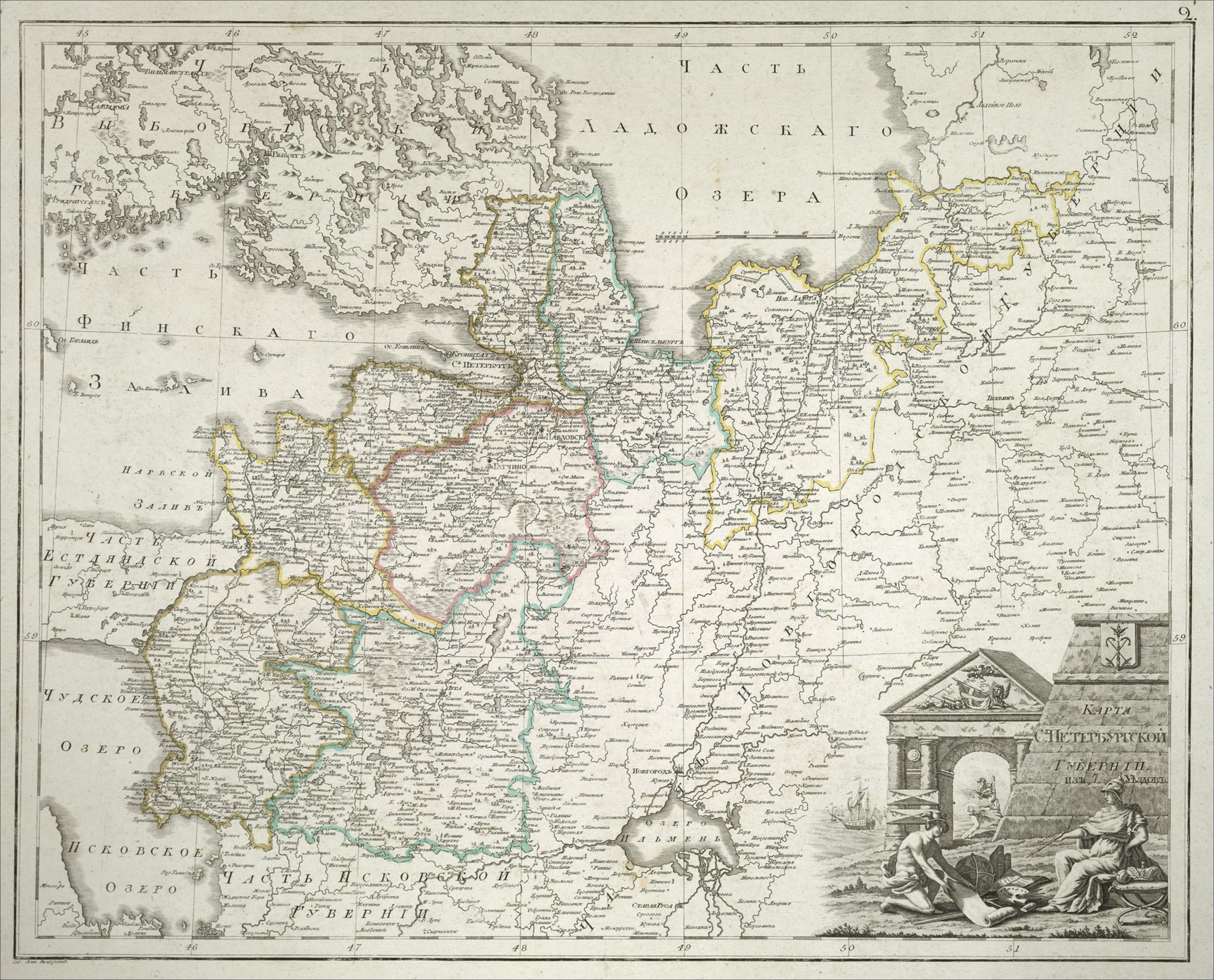
Карта
С. Петербургской
Губерніи
изъ 7 Уѣздовъ.
Часть Ладожскаго Озера
Часть Финскаго Залива
Часть Естляндской Губерніи
Часть Псковской Губерніи
Чудское Озеро
Псковское Озеро
Ильмень Озеро
Нарвской Заливъ
Выборгскій Уѣздъ
Выборгъ
Кронштатъ
С. Петербургъ
Шлиссельбургъ
Новгородъ
Тихвинъ
Ладейское Поле
Нов. Ладога
Ст. Руса
Веста

Карта
Выборгской
Губернии
изъ 6. уѣздовъ
Ладожское
Озеро
Кексгольмъ
Выборгъ
Сердоволь
Фридрихсгамъ
Вильманстрандъ
Выборгской
Часть
Санктпетер
Бургской
Губернiи
Финскаго
Залива
Часть
Кюменской
Уѣздъ
Ореховъ
Ладожскаго
Озера
Часть
Олонецкой
Губернiи

Карта Естляндской Губерніи въ 4 уѣздовъ.
Часть Чудскаго озера
Часть Санктпетербургской Губерніи
Нарвской Заливъ
Ливляндской Губерніи
Ф И Н С К О Й З А Л И В Ъ
Ч А С Т Ь
Островъ Даго
Островъ Езель
Островъ Моонъ
Островъ Вормсъ
Балтійской Островъ
Ревель
Нарва
Ивань Городъ
Ямбургъ
Дерптъ
Перналу
Гельсингфорсъ
Ораніенбаумъ
Кронштатъ
Ораніенбаумскій Дворецъ
Ораніенбаумскій Парадный Дворецъ
Ораніенбаумскій Новый Дворецъ
Ораніенбаумскій Старый Дворецъ
Ораніенбаумскій Большой Дворецъ
Ораніенбаумскій Большой Дворецъ
Ораніенбаумскій Большой

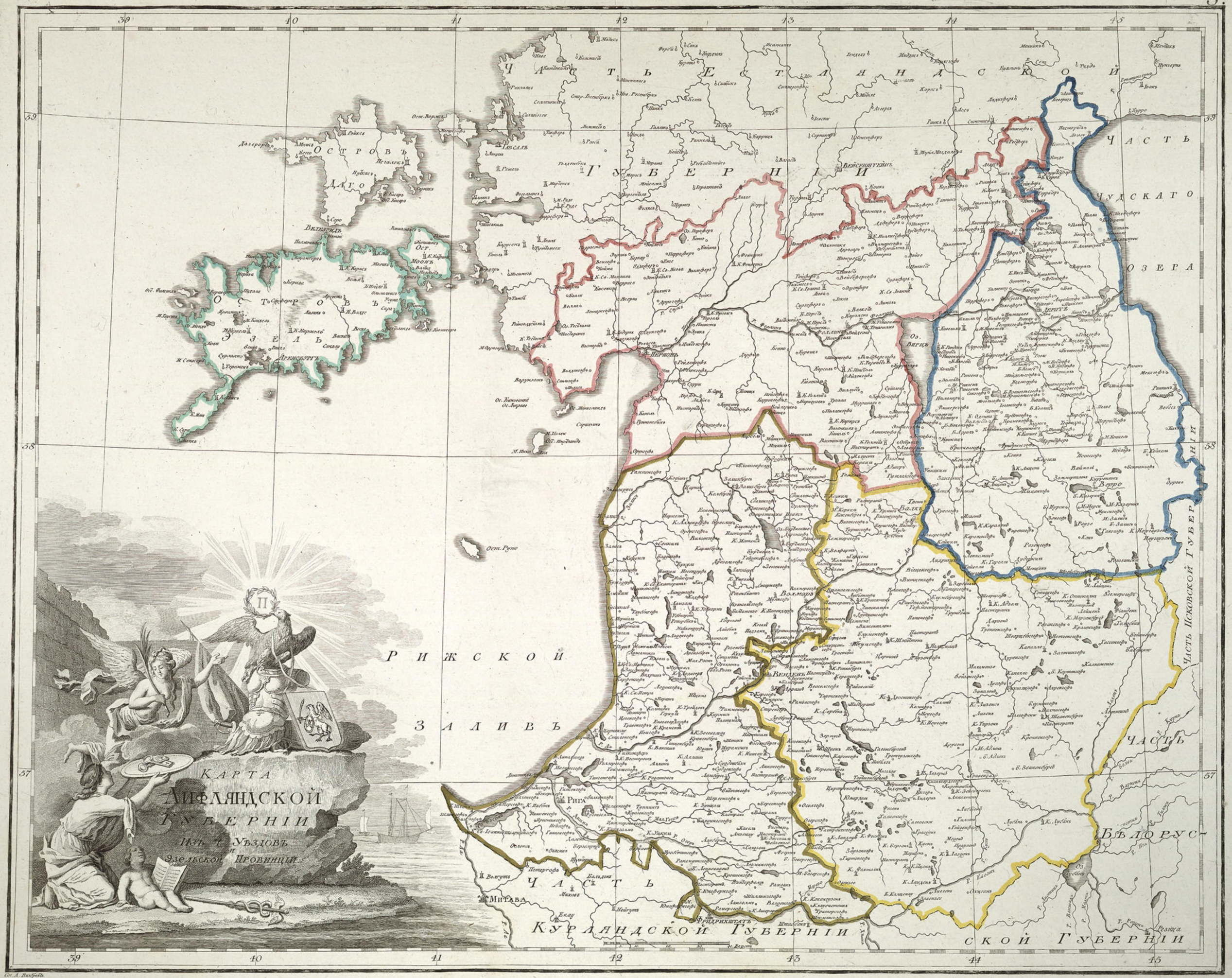
Карта
Лифляндской
Губерніи
Изъ 4. Уѣздовъ
и
Эзельской Провинціи.
Часть Естляндскої
Губерніи
Часть Чудскаго
Озера
Часть Псковской Губерніи
Рижскої
Заливъ
Часть
Курляндской Губерніи
Бѣлорусской Губерніи
Островъ Даго
Островъ Эзель
Ригa
Митава
Фридрихштатъ
Венденъ
Валкъ
Верро
Дерптъ
Нарва
Ревель
Аренсбургъ
Вейсенштейнъ
Оз. Вигиръ
Оз. Чудское
Оз. Пейпусъ
Остр. Руно

Карта
Курляндской
Губерніи
изъ 5. уѣздовъ.
Часть Балтійскаго моря
Рижской Заливъ
Ос. Руно
Часть Лифляндской Губерніи
Часть Бѣлорусской Губерніи
Часть Литовской Губерніи
Рига
Пилтень
Тукумъ
Гельгишъ
Шавель
Мемель
Россіена
Унишскъ
Брасла
Якобштатъ
Фридрихштатъ
Шелбурхъ
Дюнабургъ
Ерста
Верстъ

Карта
Бѣлорусской
Губерніи
изъ 16 Уѣздовъ.
Рижской
Заливъ
Ливляндской
Губерніи
Часть
Витебскъ
Полоцкъ
Могилевъ
Минскъ
Вильна
Ковно
Гродно
Слуцкъ
Бобруйскъ
Борисовъ
Орша
Смоленскъ
Дорогобужъ
Мстиславль
Рославль
Стародубъ
Новгородъ Сѣверской
Брянскъ
Калужской
Тверской
Малороссійской
Литовской
Великіе Луки
Торопецъ
Старица
Зубцовъ
Рузъ
Вязма
Гжатскъ
Бѣлой
Сычевка
Юхновъ
Мосальскъ
Мцьцовскъ
Сѣвскъ
Трубчевскъ
Карачевъ
Жиздра
Мозырь
Рѣчица
Остаповъ
Венденъ
Рига
Митава
Шавель
Упитскъ
Россіена
Вилькомиръ
Троки
Ошмяна
Вилейка
Борисовъ
Минскъ
Игуменъ
Островъ
Опочка
Невель
Витебскъ
Полоцкъ
Лиса
Бѣшенковичи
Сенно
Орша
Могилевъ
Чаусы
Мстиславль
Рославль
Стародубъ
Трубчевскъ
Брянскъ
Карачевъ
Мозырь
Рѣчица
Остаповъ
Новгородъ Сѣверской
Сѣвскъ

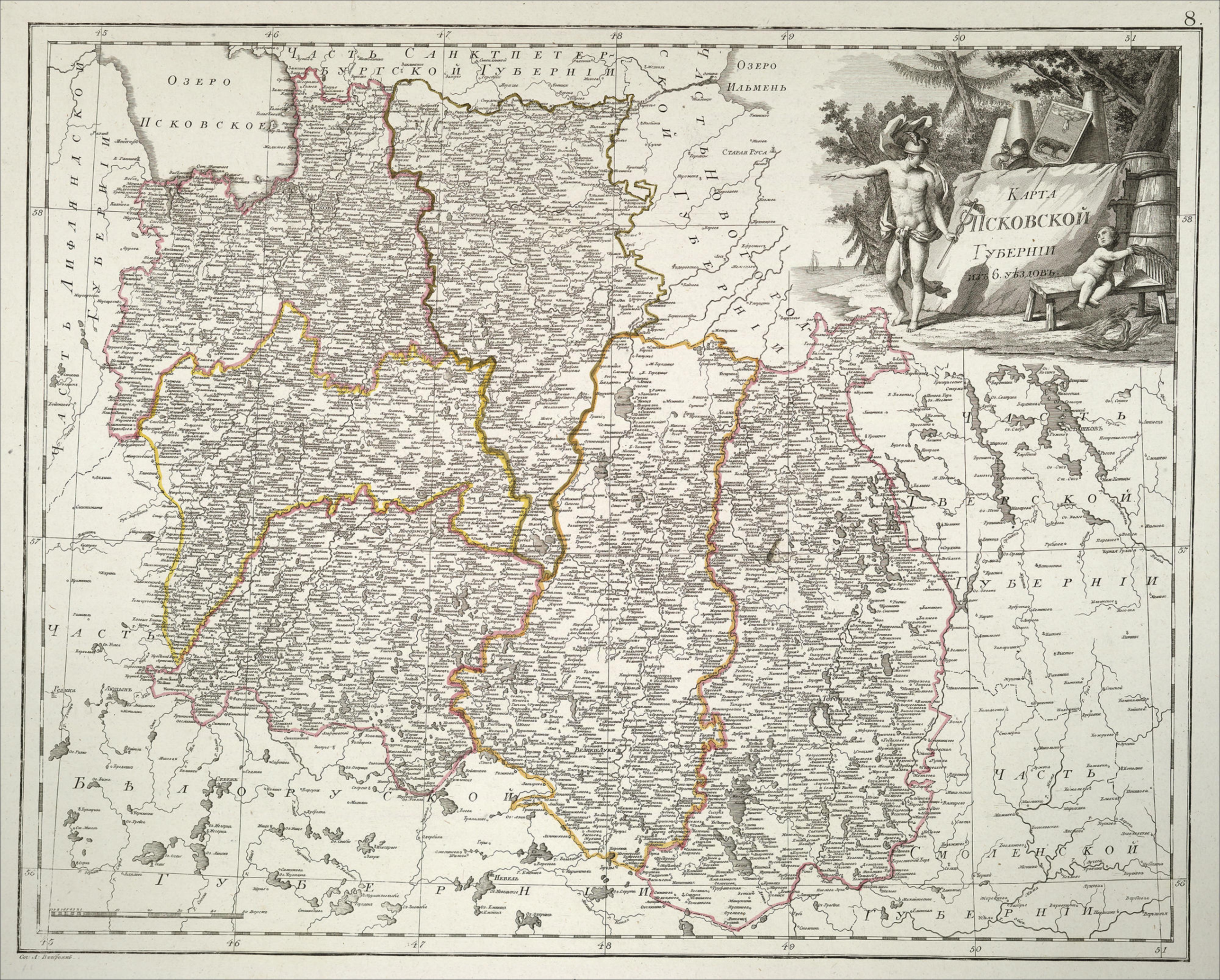
Карта
Псковской
Губерніи
изъ 6. уѣздовъ.
Часть Санктпетербургской Губерніи
Часть Лифляндской Губерніи
Часть Новгородской Губерніи
Часть Тверской Губерніи
Часть Смоленской Губерніи
Часть Бѣлорусской Губерніи
Озеро Псковское
Озеро Ильмень
Псковъ
Старая Руса
Торопецъ
Холмъ
Великіе Луки
Невель
Себежъ
Ропша
Ораніенбаумъ
Ямбургъ
Ладога
Ореховъ
Ст. Ладога
Тосна
Шлиссельбургъ
Ижора

Карта
Новгородской
Губерніи
изъ 11. уѣздовъ.
Ладога
Онега
Бѣло
Озеро
Чудское
Псковское
Озеро
Ильмень
Нарвской
Заливъ
Финской
Заливъ
Часть Эстляндской Губерніи
Часть Ингерманландской Губерніи
Часть Архангельской Губерніи
Часть Вологодской Губерніи
Часть Ярославской Губерніи
Часть Тверской Губерніи
Псковской Губерніи
Шведская Провинція
Выборгъ
Кексгольмъ
Ладейно
Вытегра
Онегъ
Холмогоръ
Шенкурскъ
Вельскъ
Каргополь
Пудожъ
Бѣлозерскъ
Тихвинъ
Боровичи
Бѣжецкъ
Вышней Волочокъ
Новгородъ
Псковъ
Порховъ
Руса
Луга
Ямбургъ
Гдовъ
Гатчина
Павловскъ
Софія
Ораніенбаумъ
С. Петербургъ
Шлиссельбургъ
Кронштатъ
Нейшлотъ
Сердобль
Петрозаводскъ
Нефинъ
Кенигсбургъ
Вологда
Кострома
Ярославль
Тверь
Москва
Новгородъ
Псковъ
Ладога
Онега
Бѣло
Вытегра
Онегъ
Холмогоръ
Шенкурскъ
Вельскъ
Каргополь
Пудожъ
Бѣлозерскъ
Тихвинъ
Боровичи
Бѣжецкъ
Вышней Волочокъ
Новгородъ
Псковъ
Порховъ
Руса
Луга
Ямбургъ
Гдовъ
Гатчина
Павловскъ
Софія
Ораніенбаумъ
С. Петербургъ
Шлиссельбургъ
Кронштатъ
Нейшлотъ
Сердобль
Петрозаводскъ
Нефинъ
Кенигсбургъ
Вологда
Кострома
Ярославль
Тверь
Москва

Часть Сѣвернаго Океана
Новая Земля
Карское Море
Лапландія
Шведская Лапландія
Часть Выборгской Губерніи
Часть Новогородской Губерніи
Часть Тобольской Губерніи
Часть Вологодской Губерніи
Бѣлое Море
Онежское Озеро
Ладога
Кола
Архангельскъ
Холмогоры
Онежъ
Пинегъ
Мезень
Шенкурскъ
Карголь
Вологда
Вельскъ
Красноголовской
Сольвычегодскъ
Усть Сысольскъ
Яренскъ
Пустозерскъ
Печора
Вайгачъ
Калгуевъ
Матвѣевъ
Долгой
Варандей
Карта Архангельской Губерніи изъ 8. уѣздовъ.

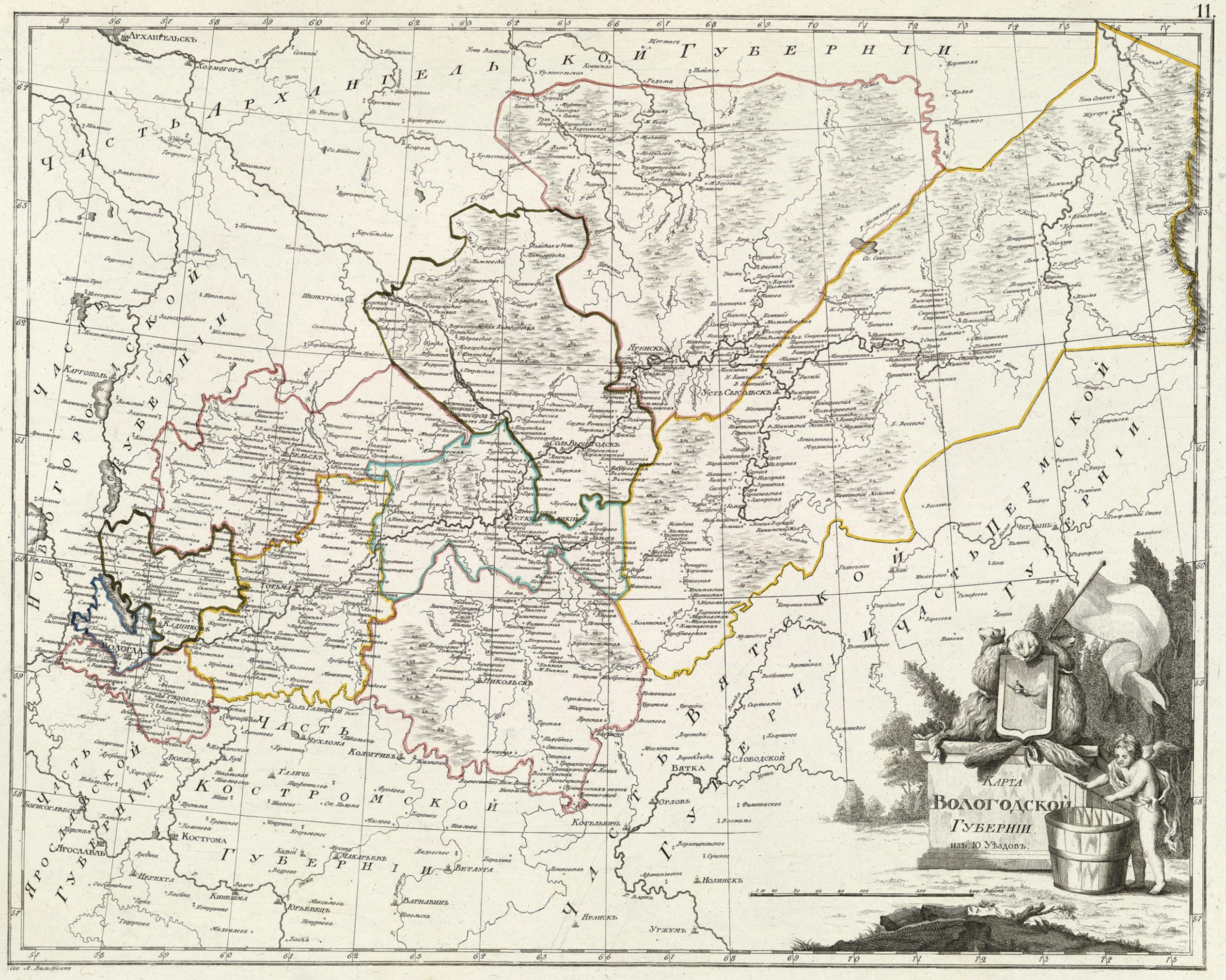
Карта
Вологодской
Губерніи
изъ 10. Уѣздовъ.
Архангельскъ
Холмогоръ
Шенкурскъ
Каргополь
Устьсысольскъ
Яренскъ
Сольвычегодскъ
Устюгъ Великій
Вельскъ
Тотьма
Кадниковъ
Вологда
Грязовецъ
Никольскъ
Сольгаличской
Чухлома
Кологривъ
Галичь
Костромской
Костома
Ярославль
Любимъ
Макарьевъ
Ветлуга
Варнавинъ
Юрьевецъ
Кинешма
Котельничь
Вятка
Слободской
Орловъ
Нолинскъ
Уржумъ
Яранскъ
Верхотурье
Пермь
Чердынь
Соч. А. Вильгелмъ

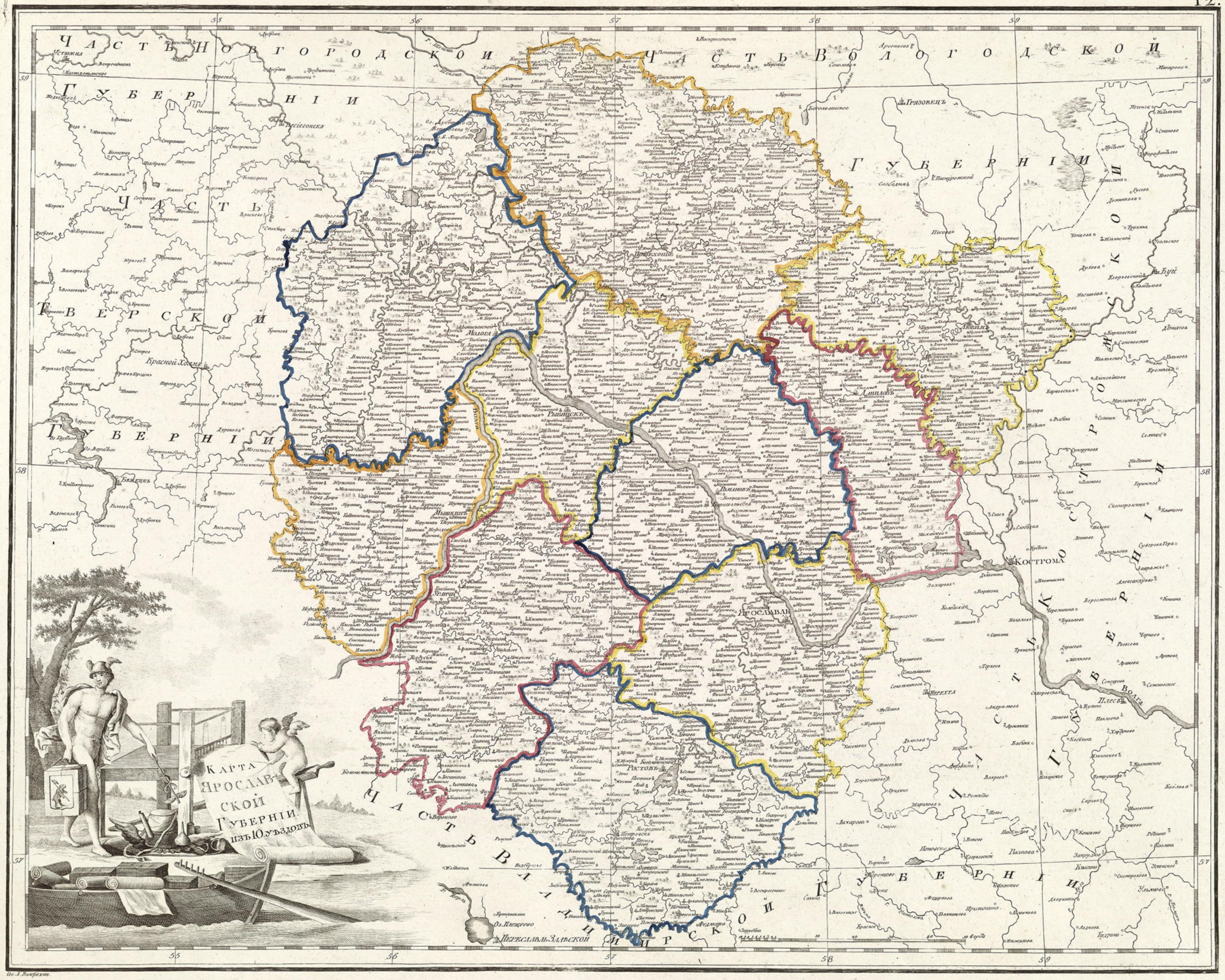
Часть Новгородской Губерніи
Часть Вологодской Губерніи
Часть Тверской Губерніи
Часть Владимірской Губерніи
Часть Костромской Губерніи
Часть Петербургской Губерніи
Карта Ярославской Губерніи изъ Уѣздовъ
Ярославль
Ростовъ
Рыбинскъ
Мышкинъ
Молога
Даниловъ
Любимъ
Кострома
Грязовецъ
Красной Холмъ
Бѣжецкъ
Ресіеевскъ
Переславль Залѣсской
Пошехонье
Угличъ
Шерешта
Плесо
Буй
Волга
Молога
Шексна
Сѣверная Двина
Ст. Л. Виноградовъ

Карта
Костромской
Губерніи
изъ 11. уѣздовъ.
Тотьма
Кадниковъ
Вологда
Грязовецъ
Сольвычегодской
Нухома
Любимъ
Даниловъ
Романовъ
Кострома
Ярославль
Ерехта
Кинешма
Юрьевецъ Повольской
Макарьевъ
Лѣтемъ
Варнавинъ
Семеновъ
Яранскъ
Царевосанчурскъ
Волга
Губерніи
Нижегородской
Казанской
Чадской
Вятской
Пермской
Ярославской
Костромской
Вологодской
Сѣверной
Сост: А: Вильбрехтъ

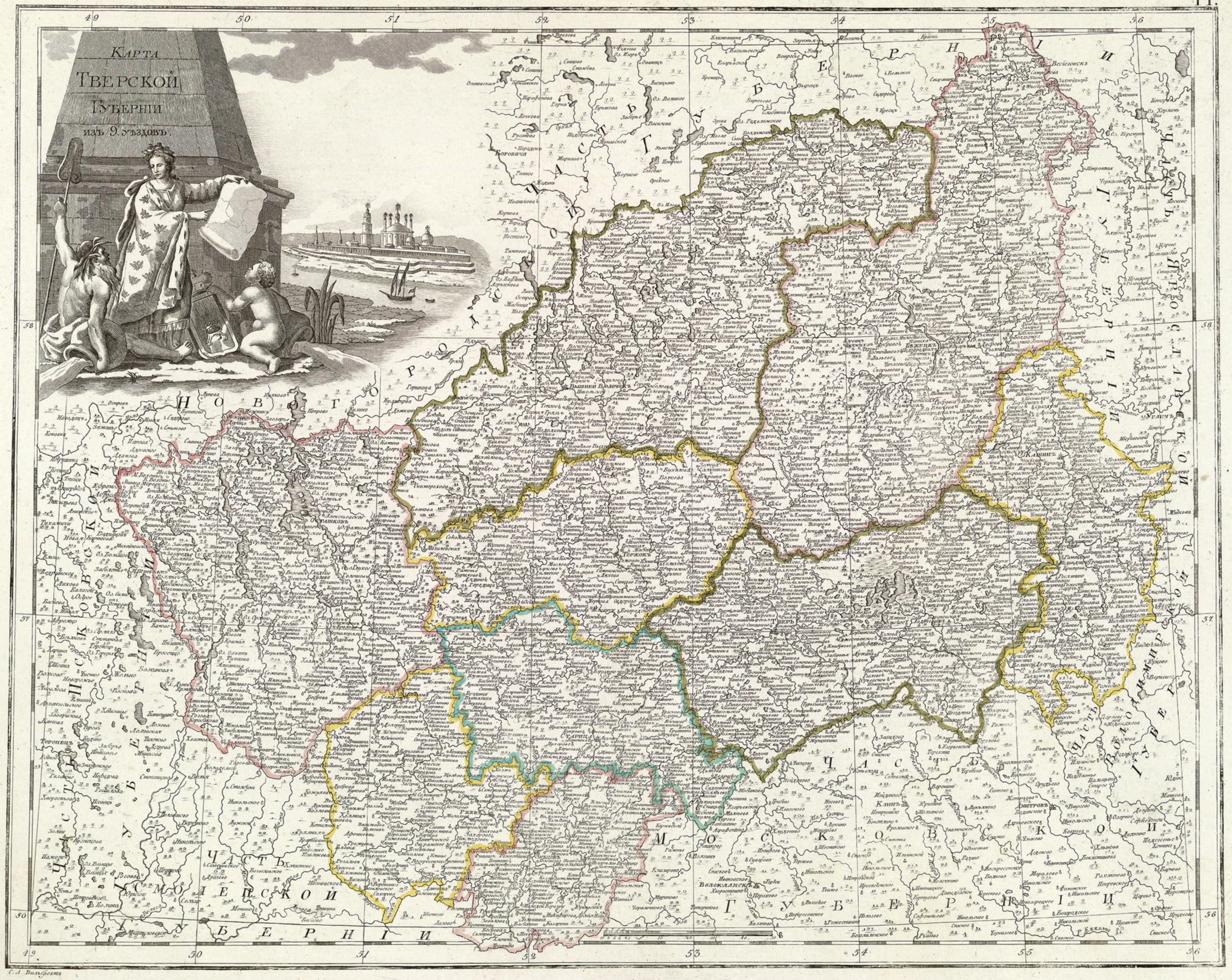
Карта
Тверской
Губерніи
изъ 9. уѣздовъ.
Новгородской
Часть Смоленской
Часть Московской
Часть Ярославской
Часть Костромской
Часть Вологодской
Часть Новгородской
Часть Тверской
Часть Московской
Часть Ярославской
Часть Вологодской
Часть Костромской
Часть Новгородской
Часть Смолен

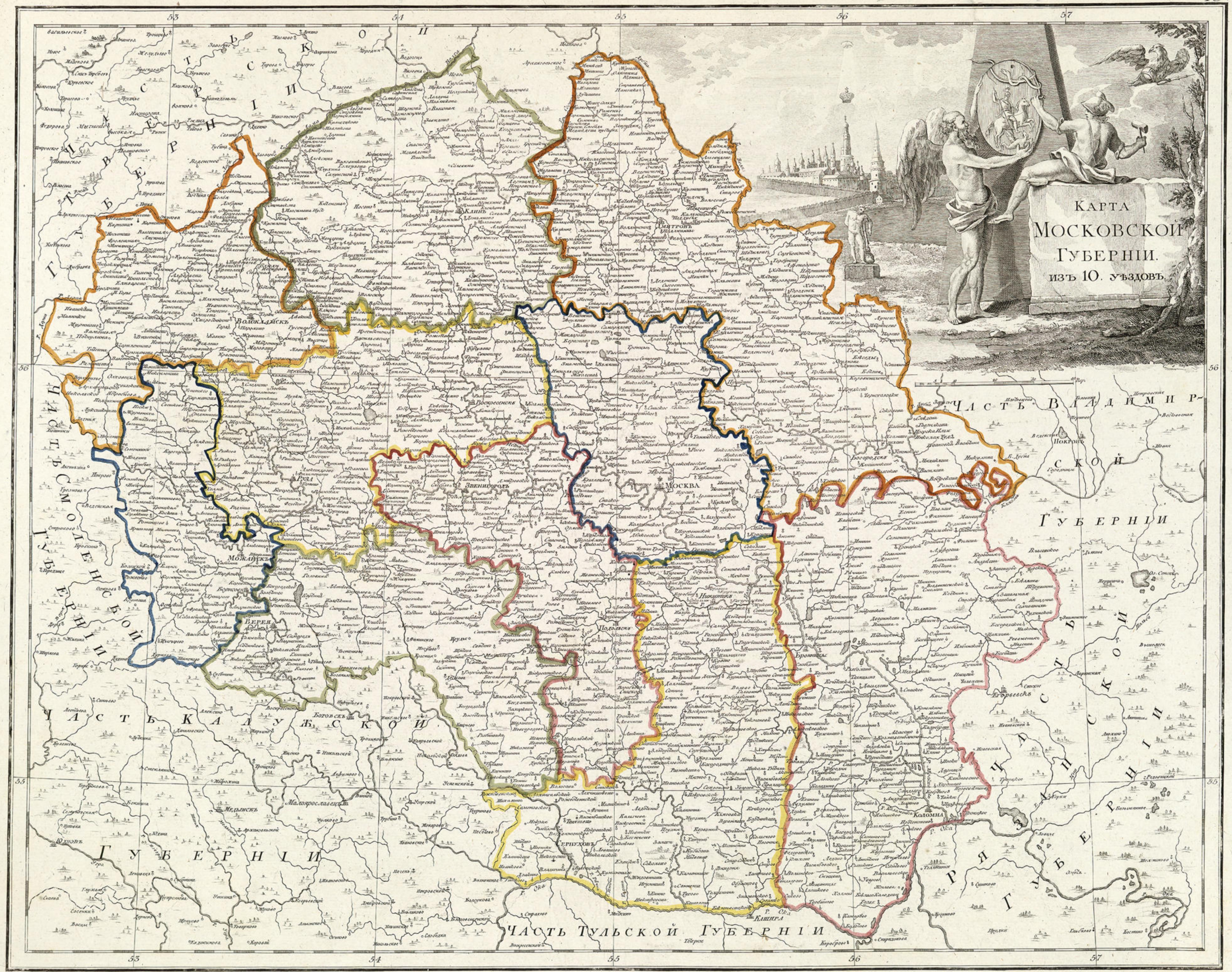
Карта
Московской
Губерніи.
изъ 10. уѣздовъ.
Часть Владимиръ-
ской
Губерніи
Часть Рязанской
Губерніи
Часть Тульской Губерніи
Часть Калужской
Губерніи
Часть Смоленской
Губерніи
Москва
Звенигородъ
Можайскъ
Верея
Волоколамскъ
Клинъ
Дмитровъ
Воскресенскъ
Никитка
Полотскъ
Бронницы
Богородскъ
Покровъ
Егорьевскъ
Коломна
Серпуховъ
Малоярославецъ
Мѣщанскъ
Юхновъ
Боговскъ
Клашина
Старицкова
Вологда
Ярославль
Кострома
Тверь
Новгородъ
Смоленскъ
Рига
Ревель
Выборгъ
Ладога
Архангельскъ
Вологда
Ростовъ

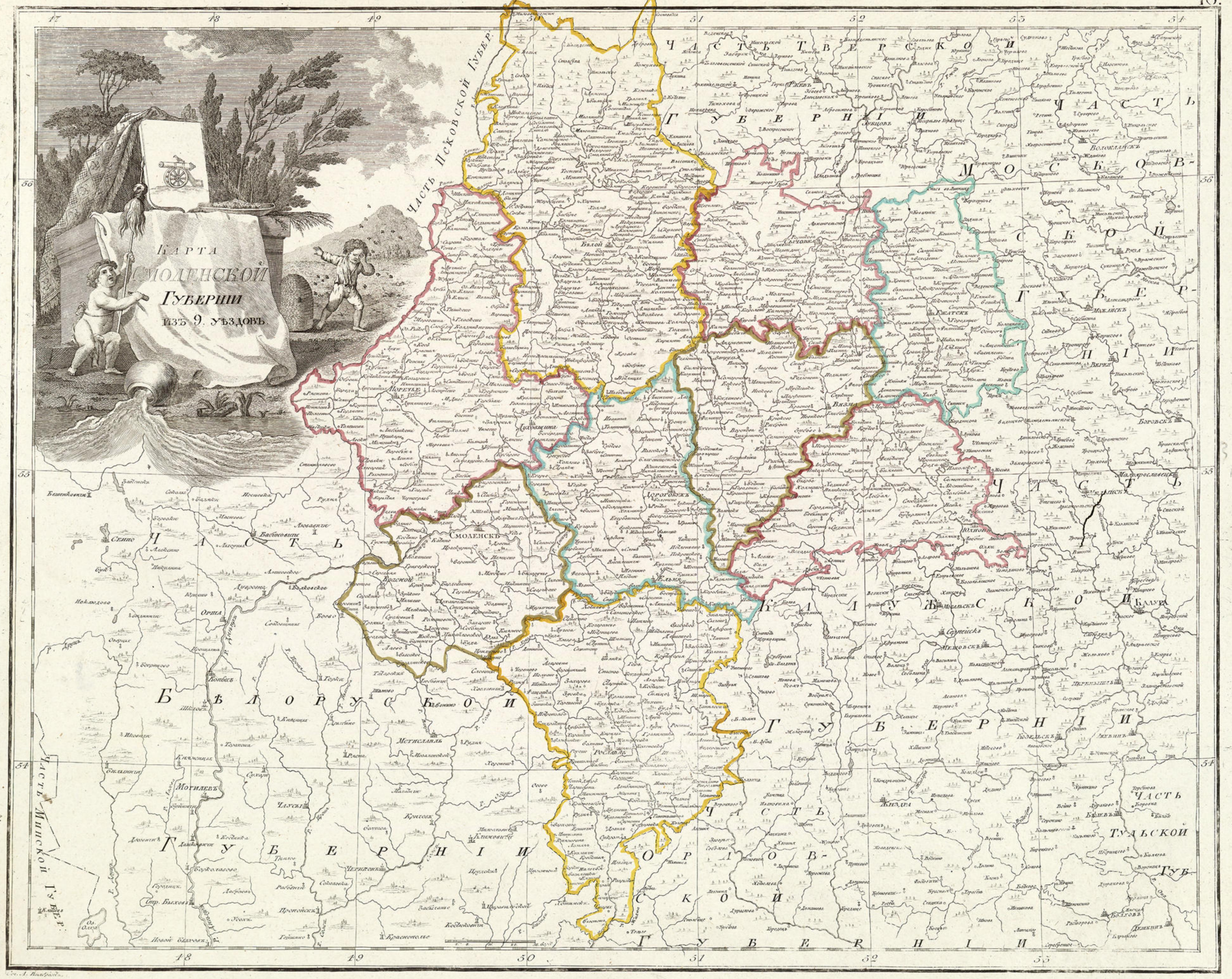
Карта
Смоленской
Губерніи
изъ 9. уѣздовъ.
Часть Псковской Губер.
Часть Тверской
Губерніи
Часть
Часть Московской
Губерніи
Часть
Часть Калужской
Губерніи
Часть Белорусской
Часть Минской Губер.
Часть Могилевской
Губерніи
Часть Орловской
Губерніи
Часть Тульской
Губ.
Смоленскъ
Вязма
Дорогобужъ
Ельня
Красной
Рославль
Мстиславль
Могилевъ
Чаусы
Бѣлоруссіи
Вологдскъ
Можайскъ
Верея
Боровскъ
Малоярославецъ
Калуга
Жиздра
Бѣлевъ
Волоколамскъ
Рыла
Сергѣйскъ
Мѣщовскъ
Кадуйскъ
Кашинъ
Кесьмскъ
Ржевъ
Зубцовъ
Вязма
Ярославль
Ростовъ
Переяславль
Ростовъ
Ярославль
Кострома
Галичъ
Чухлома
Унжа
Шуя
Кинешма
Плесъ
Ковровъ
Гороховецъ
Ковровъ
Вологда
Тотьма
Сольвычегодскъ
Устюгъ
Вологда
Кадуй

Сгр. А. Вильбрехтъ

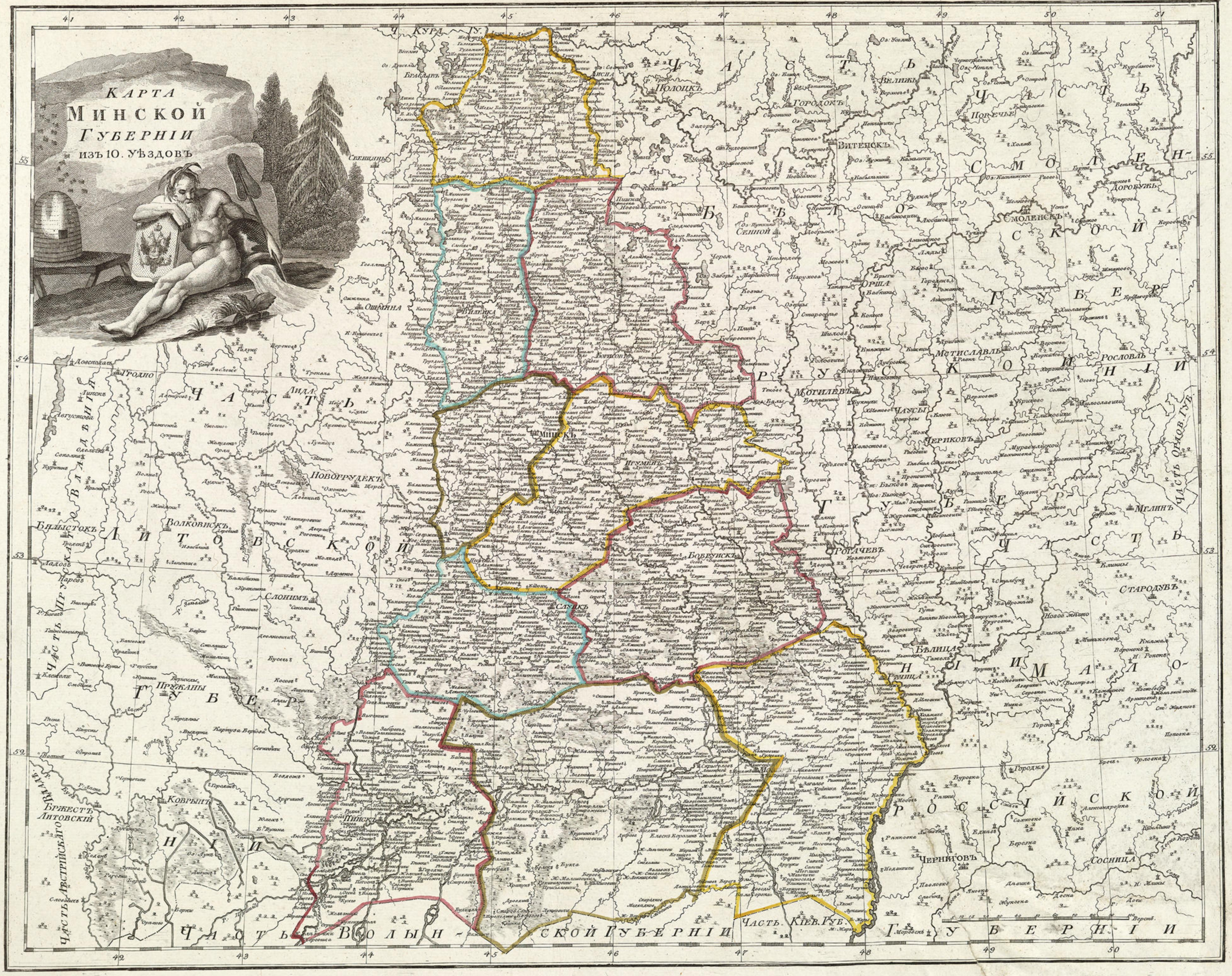
Карта
Минской
Губерніи
изъ 10. Уѣздовъ
Минскъ
Слуцкъ
Пинскъ
Могилевъ
Витебскъ
Полоцкъ
Гродно
Брестъ Литовскій
Ковринъ
Пружаны
Слонимъ
Волковискъ
Новогрудекъ
Вилейка
Борисовъ
Игуменъ
Бобруйскъ
Рогачевъ
Орша
Мстиславль
Чаусы
Чериковъ
Рославль
Смоленскъ
Доровужъ
Велижъ
Городокъ
Сенной
Лепель
Ошмяны
Свенцяны
Браславъ
Лисна
Чернигов
Сосница
Мглинъ
Стародубъ
Белица
Гомель
Часть Литовскаго Княжества
Часть Виленской Губерніи
Часть Волынской Губерніи
Часть Киев. Губ.
Часть Австрійскаго Княжества
Часть Смоленской Губерніи
Часть Россійской Губерніи

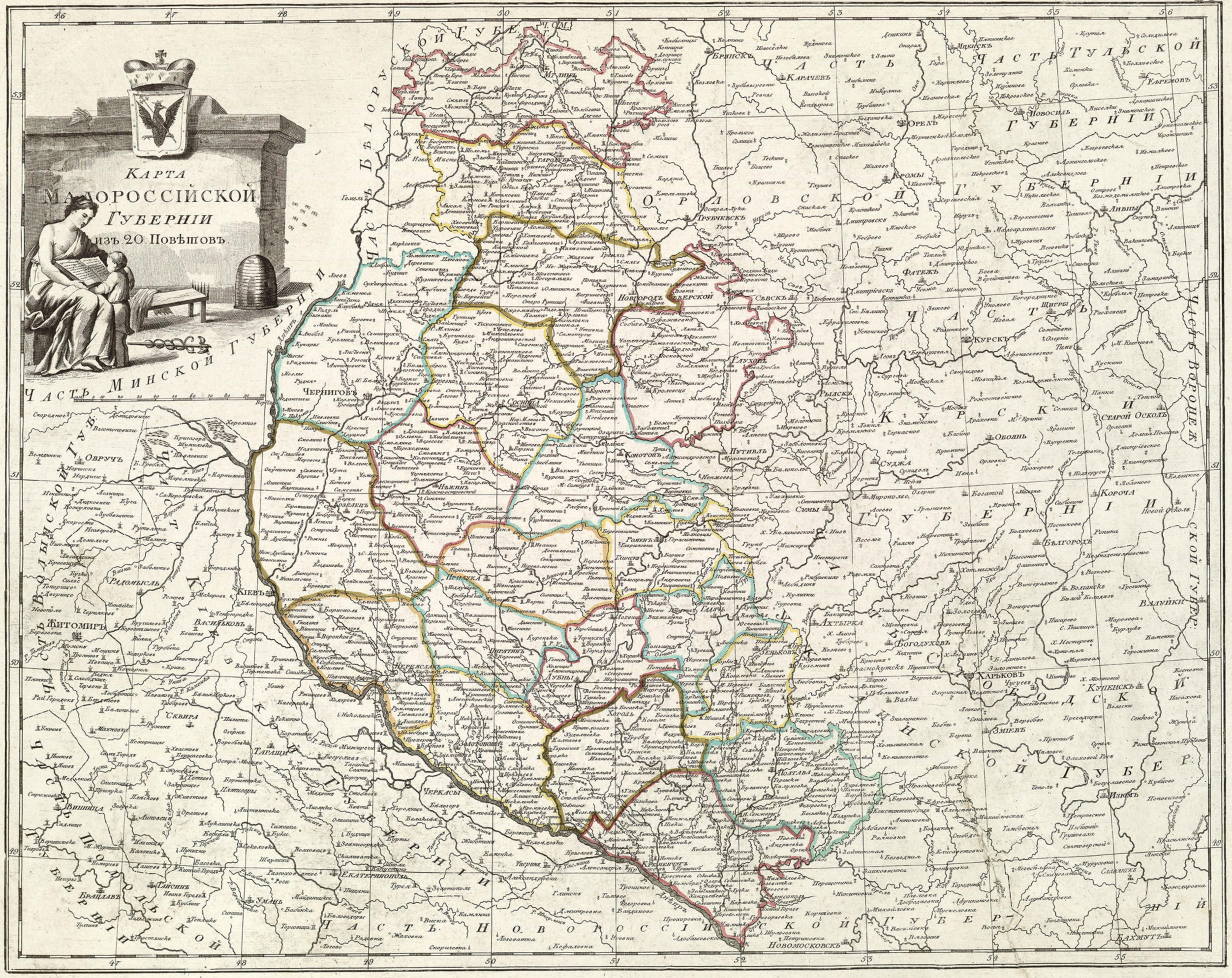
Карта
Малороссійской
Губерніи
изъ 20 Повѣтовъ
Часть Минской Губерніи
Часть Тульской Губерніи
Часть Воронежской Губерніи
Часть Орловской Губерніи
Часть Курской Губерніи
Часть Слободской Губерніи
Часть Новороссіи
Часть Подольской Губерніи
Часть Волынской Губерніи
Часть Смоленской Губерніи
Часть Могилевской Губерніи
Часть Тверской Губерніи
Часть Полтавской Губерніи
Часть Харьковской Губерніи
Часть Екатеринославской Губерніи
Часть Херсонской Губерніи
Часть Таврической Губерніи
Брянскъ
Карачевъ
Мценскъ
Ефремовъ
Новосиль
Орелъ
Кромы
Трубчевскъ
Ливны
Мглинъ
Стародубъ
Новгородъ Сѣверской
Сѣвскъ
Щигры
Курскъ
Фатежъ
Дмитріевскъ
Глуховъ
Рыльскъ
Путивль
Конотопъ
Суджа
Обоянь
Старой Оскольскъ
Сумы
Короча
Бѣлгородъ
Валуйки
Ахтырка
Богодуховъ
Зеньковъ
Краснокутскъ
Харьковъ
Куценскъ
Змиевъ
Изюмъ
Полтава
Гадячь
Лубны
Пирятинъ
Переяславль
Хоролъ
Золотоноша
Черкасы
Кременчугъ
Новомосковскъ
Бахмутъ
Черниговъ
Сосница
Нѣжинъ
Козелецъ
Овручъ
Радомысль
Кіевъ
Житомиръ
Василькованъ
Сквира
Таращи
Винница
Брацлавъ
Тайсинъ
Умань
Екатеринополь
Ромны
Лохвица
Ирклеевъ
Ч. М.
Ч. Ч.

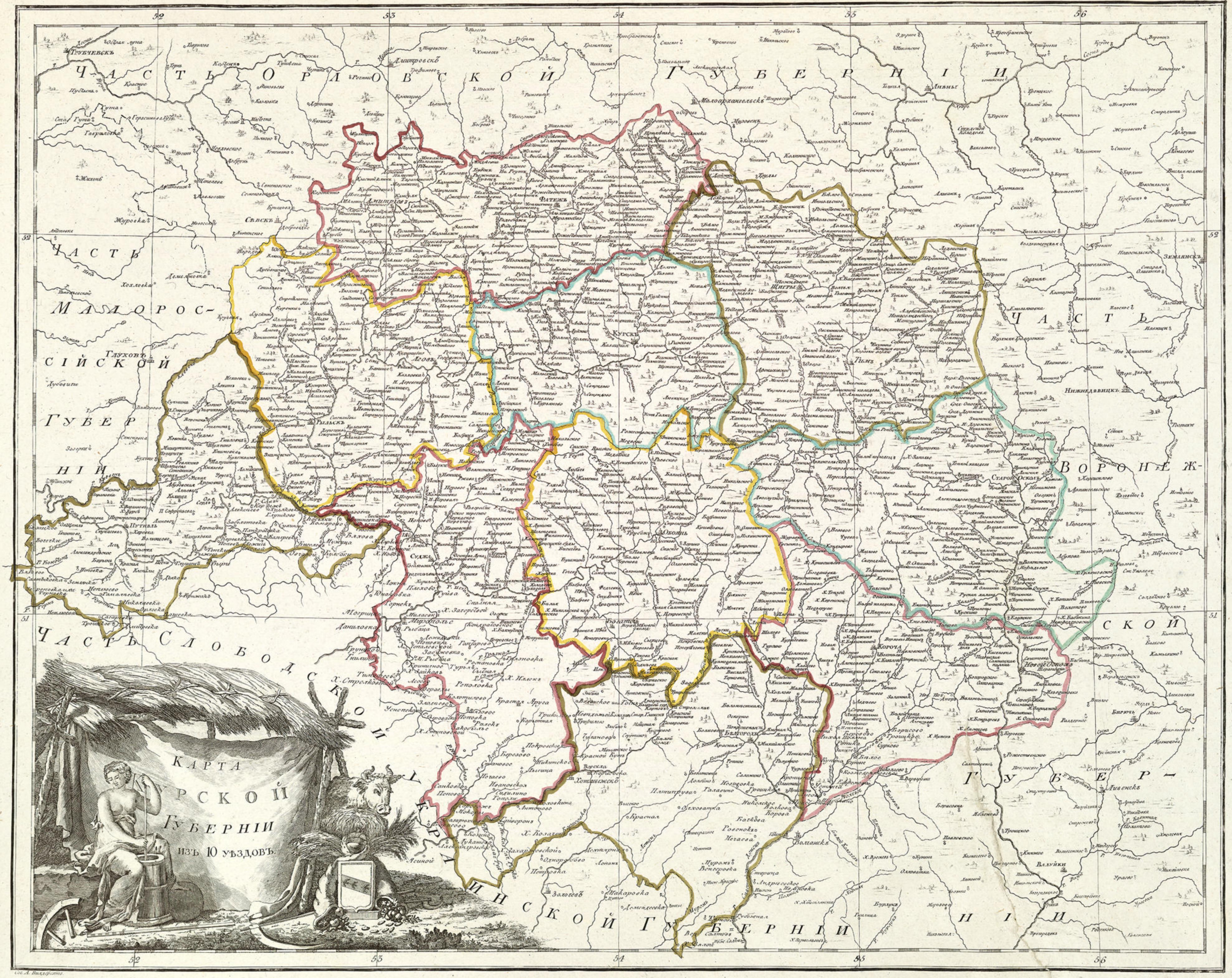
ЧАСТЬ ОРЛОВСКОЙ ГУБЕРНІИ
ЧАСТЬ МАЛОРОССІЙСКОЙ ГУБЕРНІИ
ЧАСТЬ ВОРОНЕЖСКОЙ ГУБЕРНІИ
ЧАСТЬ СЛОБОДСКОЙ УКРАИНСКОЙ ГУБЕРНІИ
КАРТА КУРСКОЙ ГУБЕРНІИ ИЗЪ 10 УѢЗДОВЪ.
Трубчевскъ
Дмитровскъ
Малоархангельскъ
Ливны
Фатежъ
Дмитріевъ
Севскъ
Курскъ
Щигры
Землянскъ
Глуховъ
Рыльскъ
Тимъ
Нижнедевицкъ
Старой Оскол
Обоянь
Суджа
Короча
Новой Оскол
Бѣлгородъ
Бирючъ
Валуйки
Волоконовка
Ливенскъ
Грайворонъ
Богодуховъ
Золотоновъ
Лебедянь
Данковъ
Елецъ
Мосальскъ
Мценскъ
Болховъ
Орелъ
Брянскъ
Карачевъ
Малоярославецъ
Калуга
Тула
Сталинскъ
Ахтырка
Сумы
Гадячъ
Полтава
Лубны
Прилуки
Нѣжинъ
Стародубъ
Новгородъ Сѣверскій
Путивль
Шостка
Конотопъ
Глуховъ
Ромны
Лохвица
Миргородъ
Кременчугъ
Пирятинъ
Переяславль
Бѣлгородъ
Старый Оскол
Новый Оскол
Валуйки

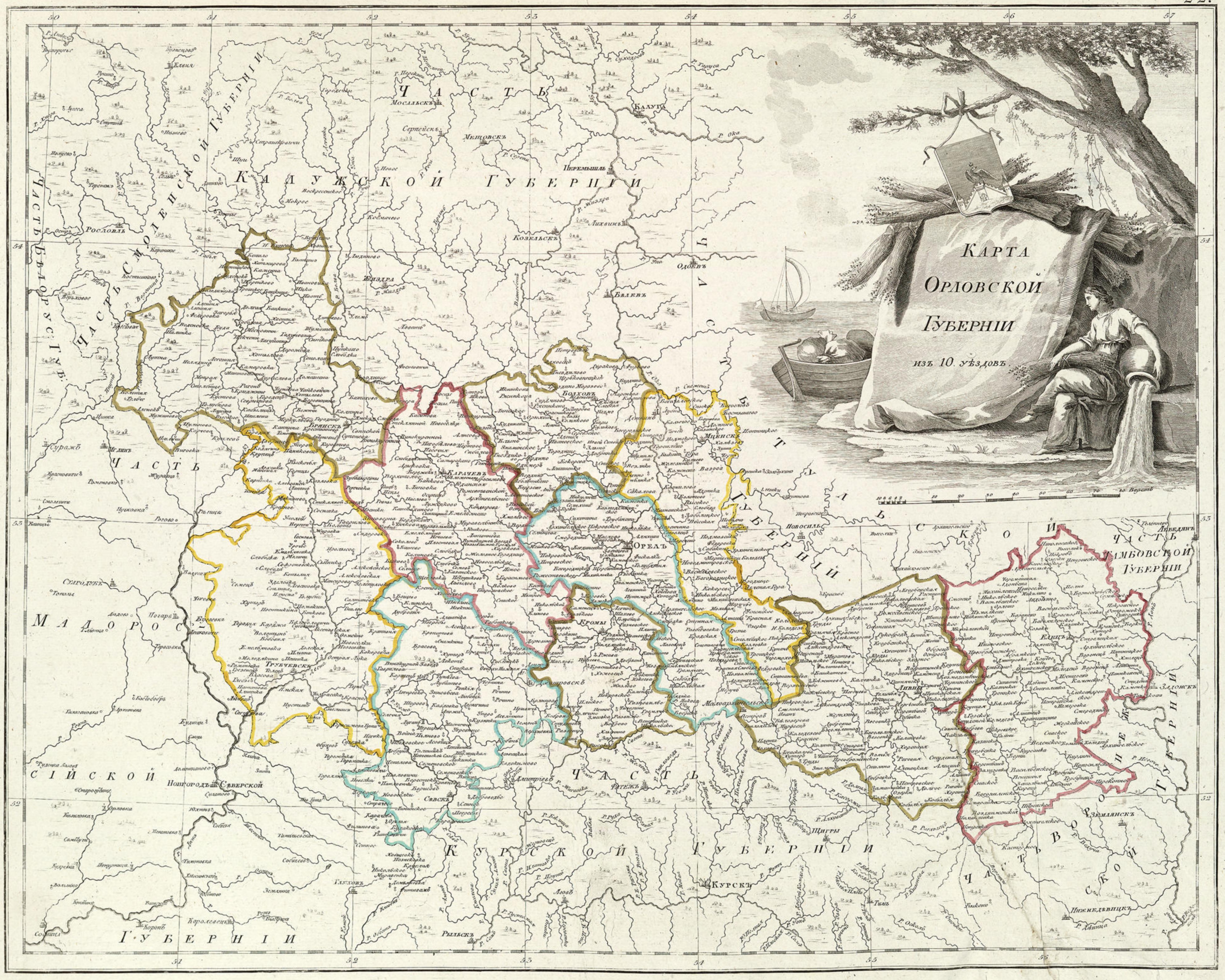
Карта
Орловской
Губернии
изъ 10. уѣздовъ
Калужской Губернии
Часть Смоленской Губерніи
Часть Бѣлорусс. Губ.
Часть Тульской Губерніи
Часть Тамбовской Губерніи
Часть Малороссійской Губерніи
Часть Курской Губерніи
Часть Воронежской Губерніи
Мосальскъ
Калуга
Серпейскъ
Мѣтовскъ
Перемышль
Рославль
Козельскъ
Лихвинъ
Одоевъ
Жиздра
Бѣлевъ
Болховъ
Брянскъ
Мценскъ
Карачевъ
Орелъ
Новосиль
Кромы
Трубчевскъ
Малоархангельскъ
Ливны
Ефремъ
Новгородъ Сѣверской
Сѣвскъ
Дмитріевъ
Рыльскъ
Курскъ
Щигры
Тимъ
Землянскъ
Нижнедевицкъ
Лебедянъ
Задонскъ
Стародубъ
Погаръ
Суражъ
Мглинъ
Короповъ
Верстъ

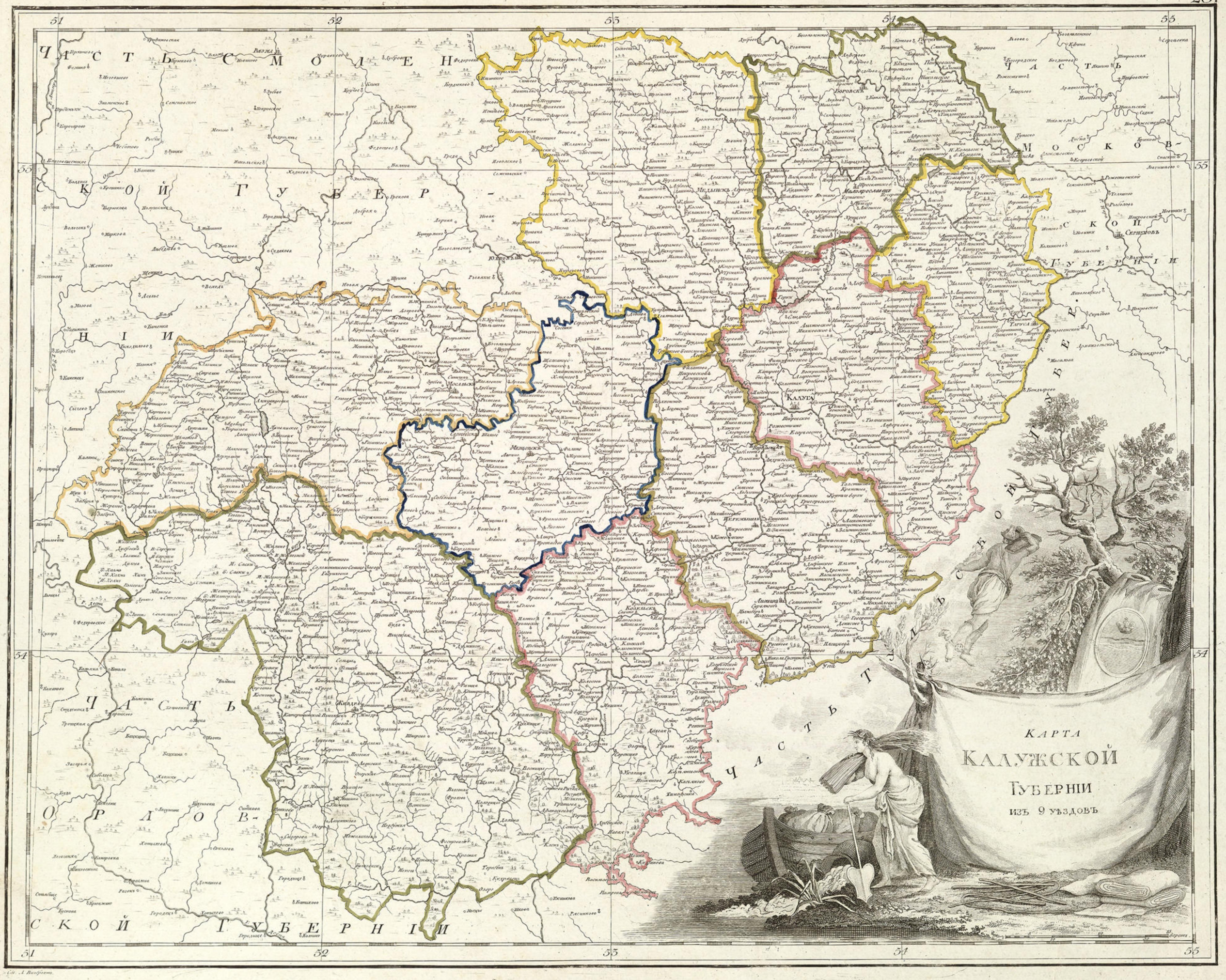
КАРТА
КАЛУЖСКОЙ
ГУБЕРНІИ
ИЗЪ 9 УѢЗДОВЪ
ЧАСТЬ СМОЛЕНСКОЙ ГУБЕРНІИ
ЧАСТЬ ТУЛЬСКОЙ ГУБЕРНІИ
ЧАСТЬ ОРЛОВСКОЙ ГУБЕРНІИ
ЧАСТЬ МОСКОВСКОЙ ГУБЕРНІИ
Калуга
Боровскъ
Малоярославецъ
Медынь
Мещовскъ
Жиздра
Юхновъ
Сухиничи
Тарусъ
Серпуховъ
Вязма
Ельня
Рославль
Брянскъ
Трубчевскъ
Карачевъ
Мосальскъ
Перемышль
Лихвинъ
Козельскъ
Белевъ
Одоевъ
Ефремовъ
Чернь
Мценскъ
Орелъ
Болховъ
Новосиль
Малоархангельскъ
Ливны
Елецъ
Мтцкъ
Сергіевъ
Ростовъ
Ярославль
Тверь
Москва
Тула
Рязань
Смоленскъ
Вязма
Дорогобужъ
Ельня
Рославль
Брянскъ
Трубчевскъ
Карачевъ
Мосальскъ
Перемышль
Лихвинъ
Козельскъ
Белевъ
Одоевъ
Ефремовъ
Чернь
Мценскъ
Орелъ
Болховъ
Новосиль
Малоархангельскъ
Ливны
Елецъ
Мтцкъ
Сергіевъ
Ростовъ
Ярославль
Тверь
Москва
Тула
Рязань
Смоленскъ
Вязма
Дорогобужъ
51
52
53
54
55

Карта
Тульской
Губерніи
изъ 9 уѣздовъ
Часть Московской Губерніи
Часть Рязанской Губерніи
Часть Калужской Губерніи
Часть Орловской Губерніи
Часть Тамбовской Губерніи
Алексинъ
Тула
Кашира
Зарайскъ
Рязань
Веневъ
Михайловъ
Пронскъ
Одоевъ
Бѣлевъ
Епифань
Богородицкъ
Скопинъ
Болховъ
Дѣдиловъ
Мценскъ
Ефремовъ
Новосиль
Орелъ
Шацкъ
Елатомъ
Тамбовской Губ.

Карта
Тульской
Губерніи
изъ 9 уѣздовъ
Часть Московской Губерніи
Часть Рязанской Губерніи
Часть Калужской Губерніи
Часть Орловской Губерніи
Часть Тамбовской Губерніи
Часть Тульской Губерніи
Алексинъ
Тула
Кашира
Зарайскъ
Рязань
Веневъ
Михайловъ
Пронскъ
Одоевъ
Бѣлевъ
Епифань
Богородицкъ
Скопинъ
Болховъ
Мценскъ
Ефремовъ
Новосиль
Орелъ
Лебедянь
Чернь
Дешкинъ
Гурьевъ
Ряжскъ
Шацкъ
Ранинбургъ
Сергіевское
Ивановское
Ивановское
Ивановское
Ивановское
Ивановское

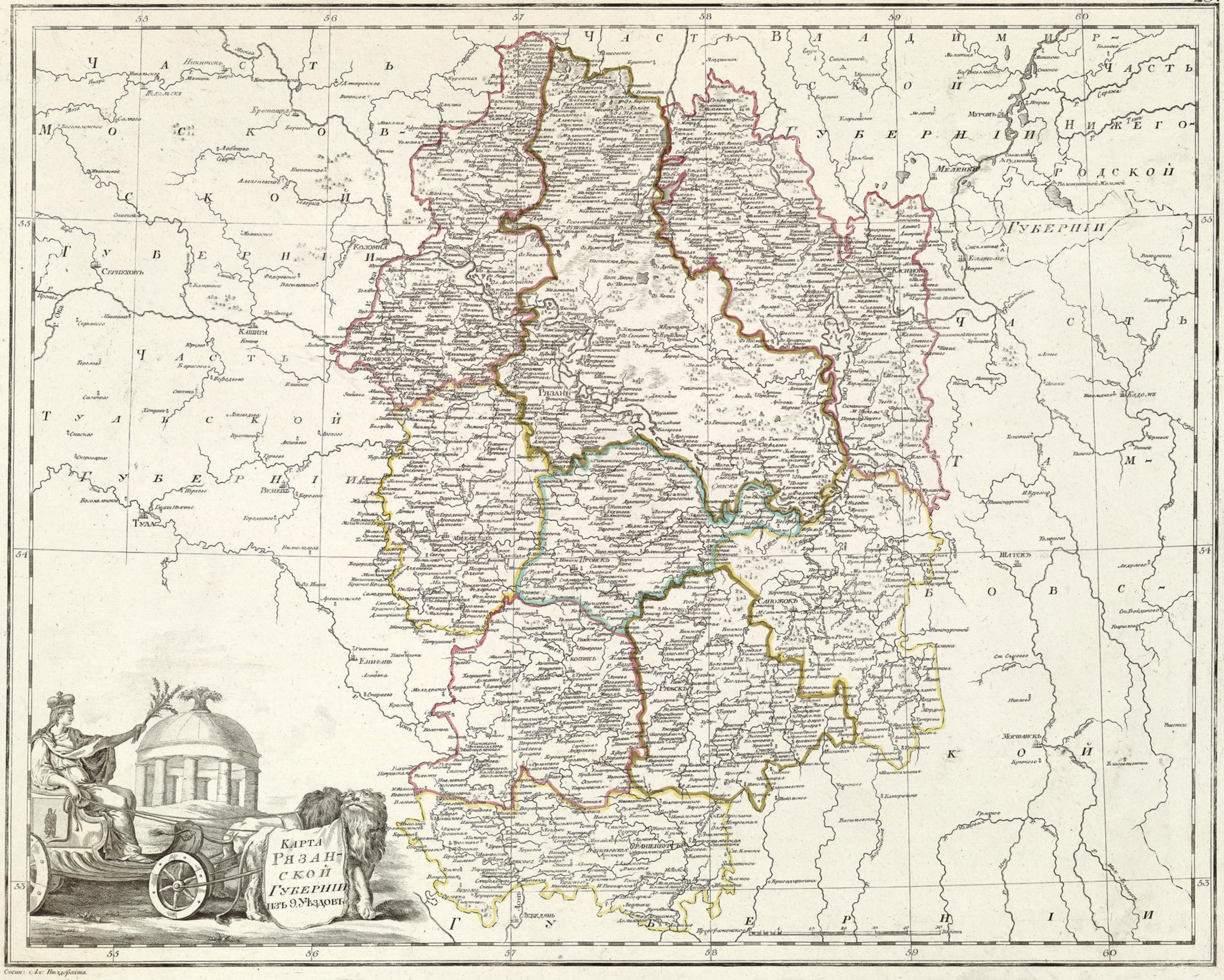
Карта Рязанской Губерніи изъ 9. Уѣздовъ
Рязань
Пронскъ
Спасскъ
Сапожокъ
Скопинъ
Ряжскъ
Шацкъ
Моршанскъ
Касимовъ
Елатомъ
Ефремовъ
Тула
Веневъ
Кашира
Серпуховъ
Коломна
Муромъ
Меленки
Ч А С Т Ь В Л А Д И М И Р С К О Й Г У Б Е Р Н І И
Ч А С Т Ь М О С К О В С К О Й Г У Б Е Р Н І И
Ч А С Т Ь Т А М Б О В С К О Й Г У Б Е Р Н І И
Ч А С Т Ь Н И Ж Е Г О Р О Д С К О Й Г У Б Е Р Н І И
Ч А С Т Ь Т У Л Ь С К О Й Г У Б Е Р Н І И
Сочин: Ал: Вилдбрахтъ.

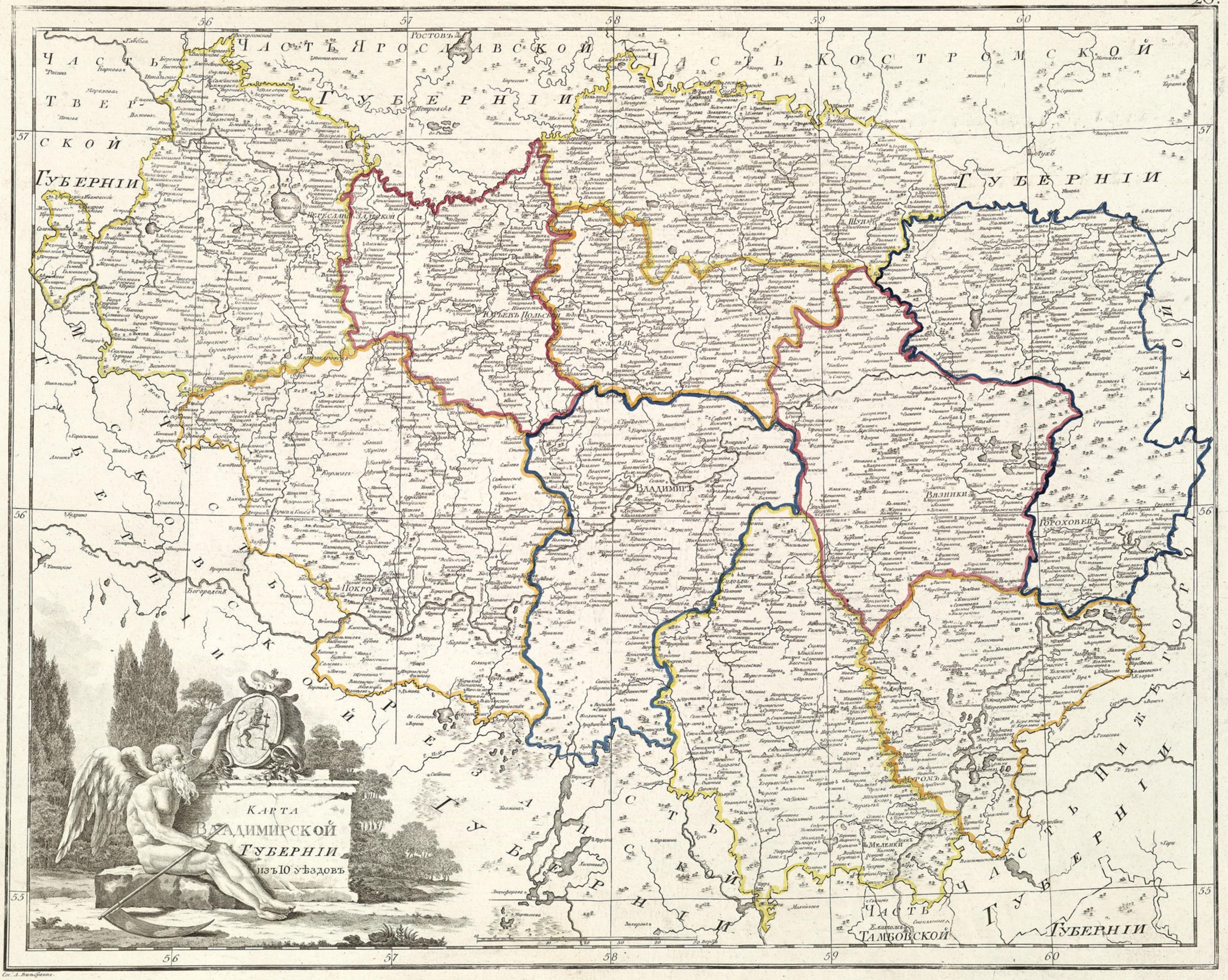

Сг. А. Вильбрехтъ.

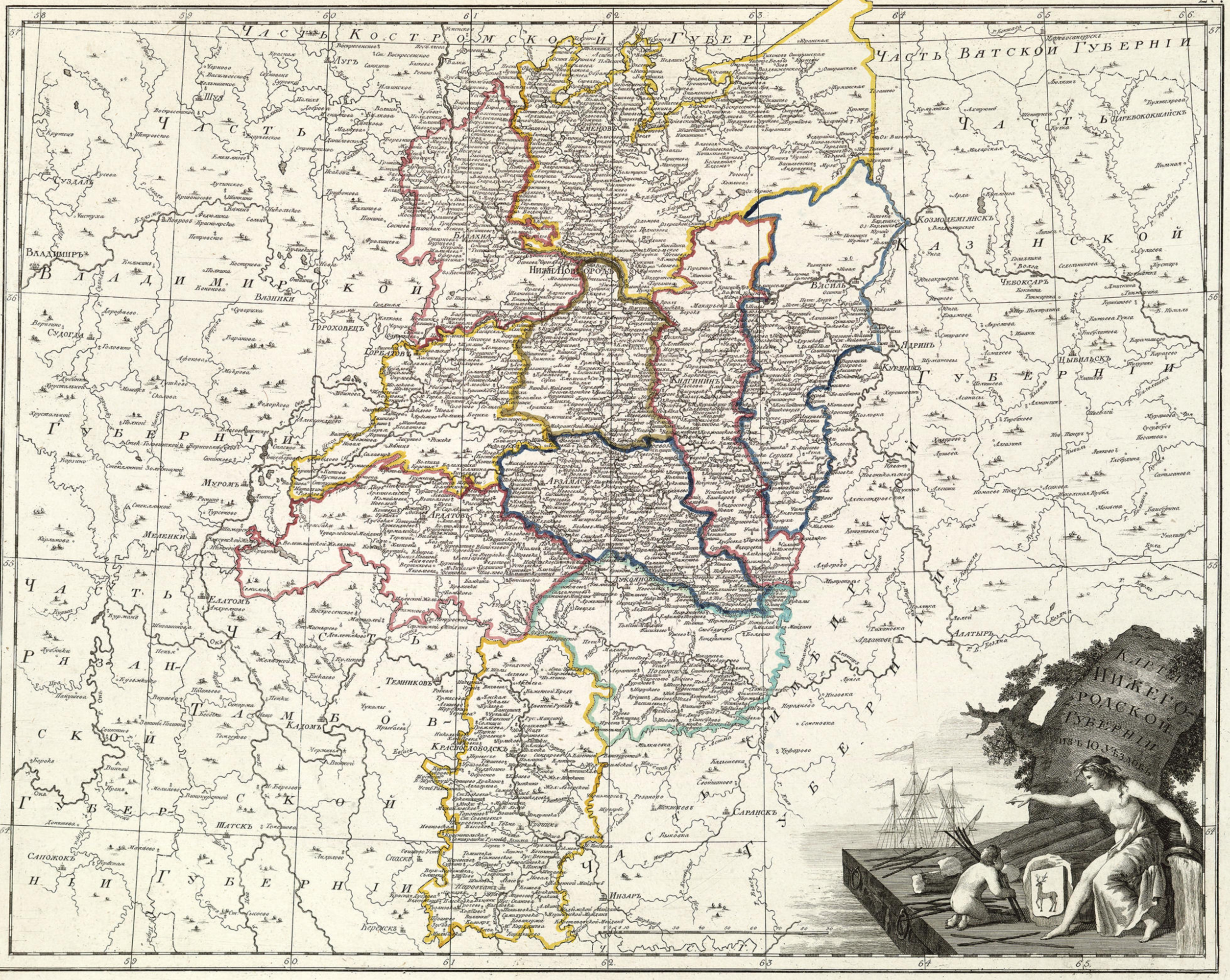
Часть Костромской Губер.
Часть Вятской Губерніи
Часть Владимирской Губерніи
Часть Казанской Губерніи
Часть Рязанской Губерніи
Часть Симбирской Губерніи
Часть Тамбовской Губерніи
Часть Пензенской Губерніи
Карта Нижегородской Губерніи въ 10 уѣздахъ
Нижнійновгородъ
Лугъ
Шуя
Суздаль
Владиміръ
Вязники
Судогда
Гороховецъ
Горбатовъ
Муромъ
Меленки
Арзамасъ
Ардатовъ
Елатомъ
Темниковъ
Краснослободскъ
Шатскъ
Сапожокъ
Спасскъ
Керенскъ
Инзаръ
Саранскъ
Алатырь
Ядринъ
Курмышъ
Цивильскъ
Чебоксаръ
Козмодеміянскъ
Царевококшайскъ
Васильсъ
Лукояновъ
Ромодановъ
Ардашовъ
Сергачъ
Лысковъ
Варнавинъ
Балахна
Кадомъ
Покровъ
Ворсма
Сергачъ
Ромодановъ
Ардашовъ
Лукояновъ
Лысковъ
Варнавинъ
Покровъ
Ворсма
Кадомъ
Балахна

КАРТА
КАЗАНСКОЙ
ГУБЕРНІИ
ИЗЪ 10. УѢЗДОВЪ.
Козмодемьянскъ
Чебоксаръ
Курмышъ
Цывильскъ
Мариевококшайскъ
Малмыжъ
Арскъ
Казань
Вятка
Елабуга
Мамадышъ
Чистополье
Лаишевъ
Буинскъ
Симбирскъ
Р. Волга
Р. Вятка
Р. Кама
Р. Сура
Р. Свіяга
Р. Белая
Р. Уфа
Р. Ока
Р. Мокша
Р. Пьяна
Р. Ветлуга
Р. Унжа
Р. Шексна
Р. Молога
Р. Ветлуга
Р. Вятка
Р. Кама
Р. Волга

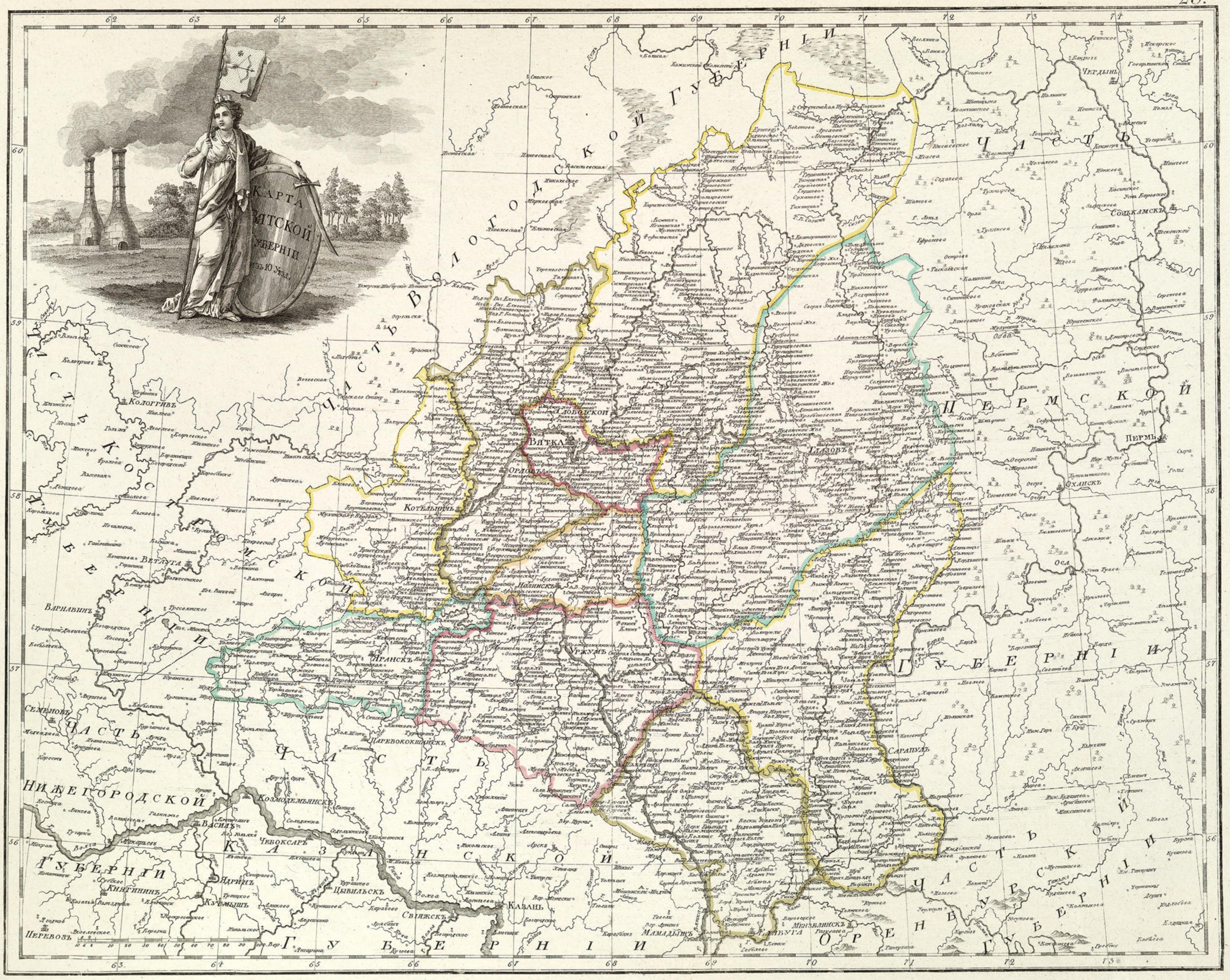
КАРТА
ВЯТСКОЙ
ГУБЕРНІИ
ГУБЕРНІИ
ЧАСТЬ
ПЕРМСКОЙ
ЧАСТЬ
ЧАСТЬ
ЧАСТЬ
ЧАСТЬ
ЧАСТЬ
ЧАСТЬ
ВОЛОГОДСКОЙ
ВЯТКА
ХЛЫНОВЪ
ОРЛОВЪ
КОТЕЛЬНИЧЪ
НОЛИНСКЪ
УРЖУМЪ
ЯРАНСКЪ
ЦАРЕВОКОКШАЙСКЪ
САРАПУЛЪ
ЧЕРДЫНЬ
СОЛЬКАМСКЪ
ПЕРМЬ
ОХАНСКЪ
ОСА
ЛАЗОВЪ
КОЛОГРИВЪ
ВЕТЛУГА
ВАРНАВИНЪ
СЕМЕНОВЪ
НИЖЕГОРОДСКОЙ
КОЗМОДЕМЬЯНСКЪ
ВАСИЛЪ
ЧЕБОКСАРЪ
КАЗАНСКОЙ
ЯДРИНЪ
КУЗМЫШЪ
КНЯГИНИНЪ
ЦЫВИЛЬСКЪ
СВІЯЖСКЪ
КАЗАНЬ
МАМАДЫШЪ
ЕЛАБУГА
МЕНЗЕЛИНСКЪ
ПЕРЕВОЗЪ
ГУБЕРНІИ
ГУБЕРНІИ
ОРЕНБУРГСКОЙ
ЧАСТЬ

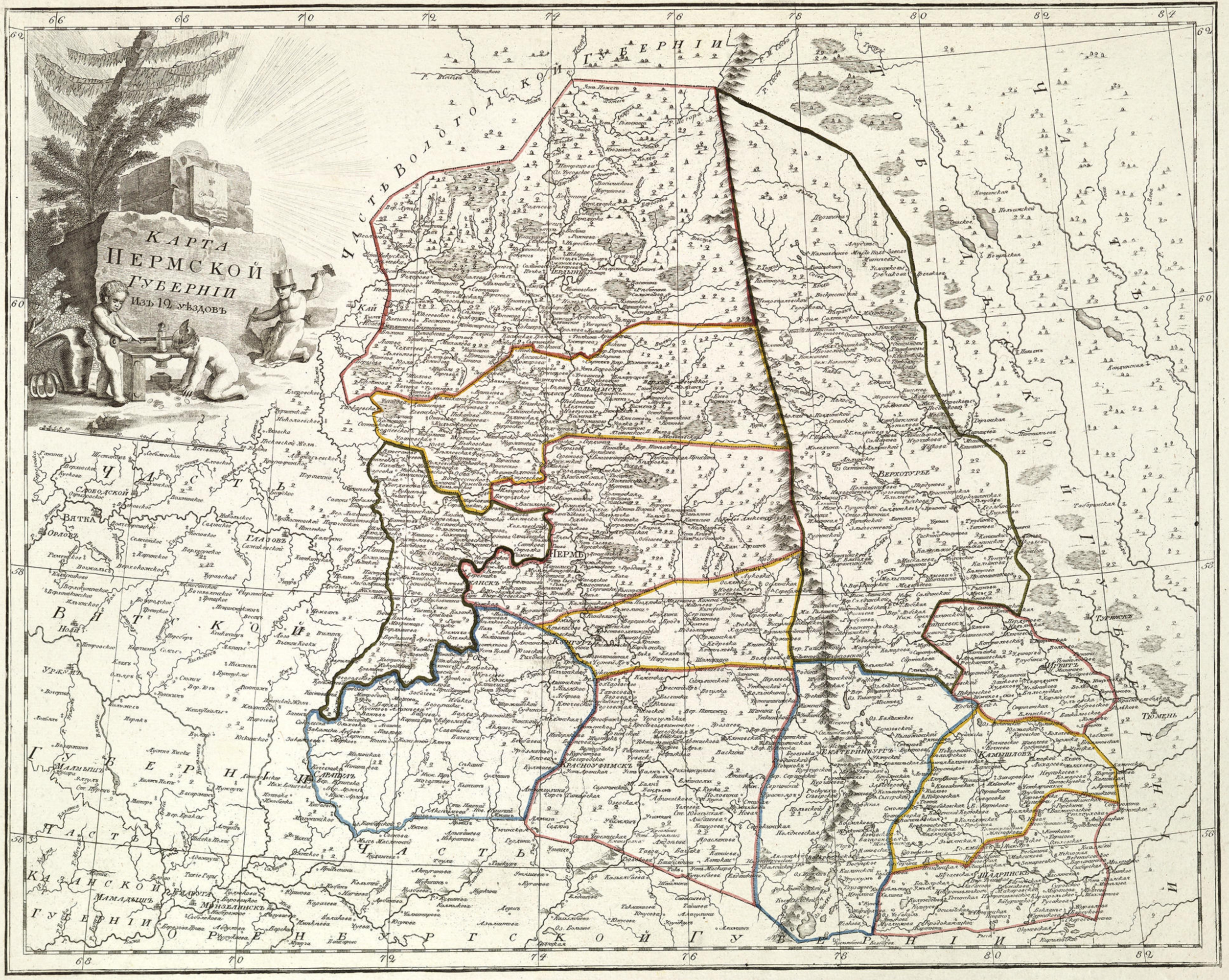
КАРТА
ПЕРМСКОЙ
ГУБЕРНІИ
ИЗЪ 12 УѢЗДОВЪ
ЧАСТЬ ВОЛОГОДСКОЙ ГУБЕРНІИ
ЧАСТЬ ТОБОЛСКОЙ ГУБЕРНІИ
ЧАСТЬ ВЯТСКОЙ ГУБЕРНІИ
ЧАСТЬ ОРЕНБУРГСКОЙ ГУБЕРНІИ
ЧАСТЬ КАЗАНСКОЙ ГУБЕРНІИ
ПЕРМЬ
СОЛИКАМСКЪ
ЧЕРДЫНЬ
КОНГУРЪ
ОСА
КРАСНОУФИМСКЪ
САРАПУЛЪ
ЕКАТЕРИНБУРГЪ
КАМЫШЛОВЪ
ШАДРИНСКЪ
ТУРИНСКЪ
ТЮМЕНЬ
ТОБОЛЪСКЪ
ВЕРХОТУРЬЕ
ВЯТКА
ОРЛОВЪ
СЛОБОДСКОЙ
ГЛАЗОВЪ
МАМАДЫШЪ
МЕНЗЕЛИНСКЪ
МАЛМЫШЪ

Карта
Оренбургской
Губерніи
изъ 10. Уѣздовъ
Часть Пермской Губерніи
Часть Вятской Губерніи
Часть Казанской Губерніи
Часть Тобольской Губерніи
Часть Астраханской Губерніи
Часть Саратовской Губерніи
Часть Степи
Кочующихъ
Киргисъ Кайсаковъ
Екатеринбургъ
Красноуфимскъ
Шадринскъ
Челябинскъ
Троицкъ
Оренбургъ
Уральскъ
Бирскъ
Стерлитамакъ
Мензелинскъ
Сарапулъ
Елабуга
Сарепта
Сер. Д. Бѣлобаевъ
Граф. А. Петровъ

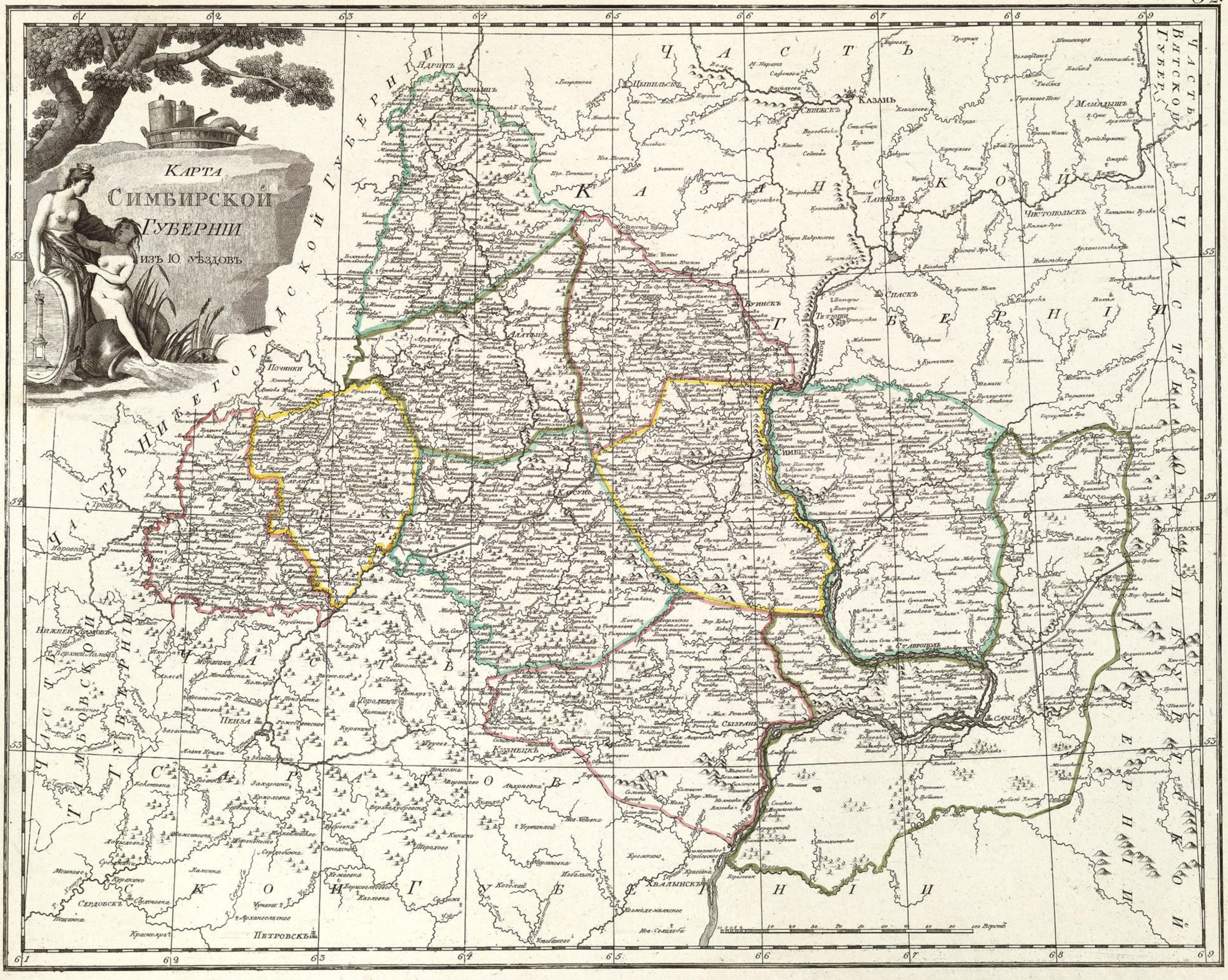
Карта
Симбирской
Губернии
изъ 10. уѣздовъ
Часть Вятской Губерніи
Часть Нижегородской Губерніи
Часть Пензенской Губерніи
Часть Тамбовской Губерніи
Часть Саратовской Губерніи
Часть Казанской Губерніи
Часть Оренбургской Губерніи
Казань
Свіяжскъ
Цывильскъ
Ядринъ
Кузнецкъ
Пенза
Саранскъ
Симбирскъ
Сызрань
Самара
Ставрополь
Чистополь
Спасскъ
Мамадышъ
Лаишевъ
Куйнскъ
Алатырь
Сердобскъ
Петровскъ
Хвалынскъ
Сергіевскъ
Нижней Ломовъ
Верхній Ломовъ
Починки
Троицкъ
Инсаръ
Верхнеудинскъ
Верхнеуфимскъ
Нов. Чеснокъ
Нов. Чесноковка
Нов. Сельцевка
Нов. Ивановка
Нов. Ивановка
Нов. Иванов

Карта
Саратовской
Губернии.
изъ 10 уѣздовъ.
Часть Рязанской Губер.
Часть Симбирской Губернии
Часть Оренбургской Губернии
Тамбовской Губернии
Воронежской Губернии
Слободско Украинской Губернии
Донскихъ Казаковъ
Астраханской Губернии
Тамбовъ
Кирсановъ
Сердобскъ
Петровскъ
Пенза
Кузнецкъ
Ставрополь
Самара
Сызрань
Хвалынскъ
Волскъ
Саратовъ
Борисоглѣбскъ
Ново Хопёрскъ
Камышинъ
Царицынъ
Черной Яръ
Бузулукъ
Верстъ

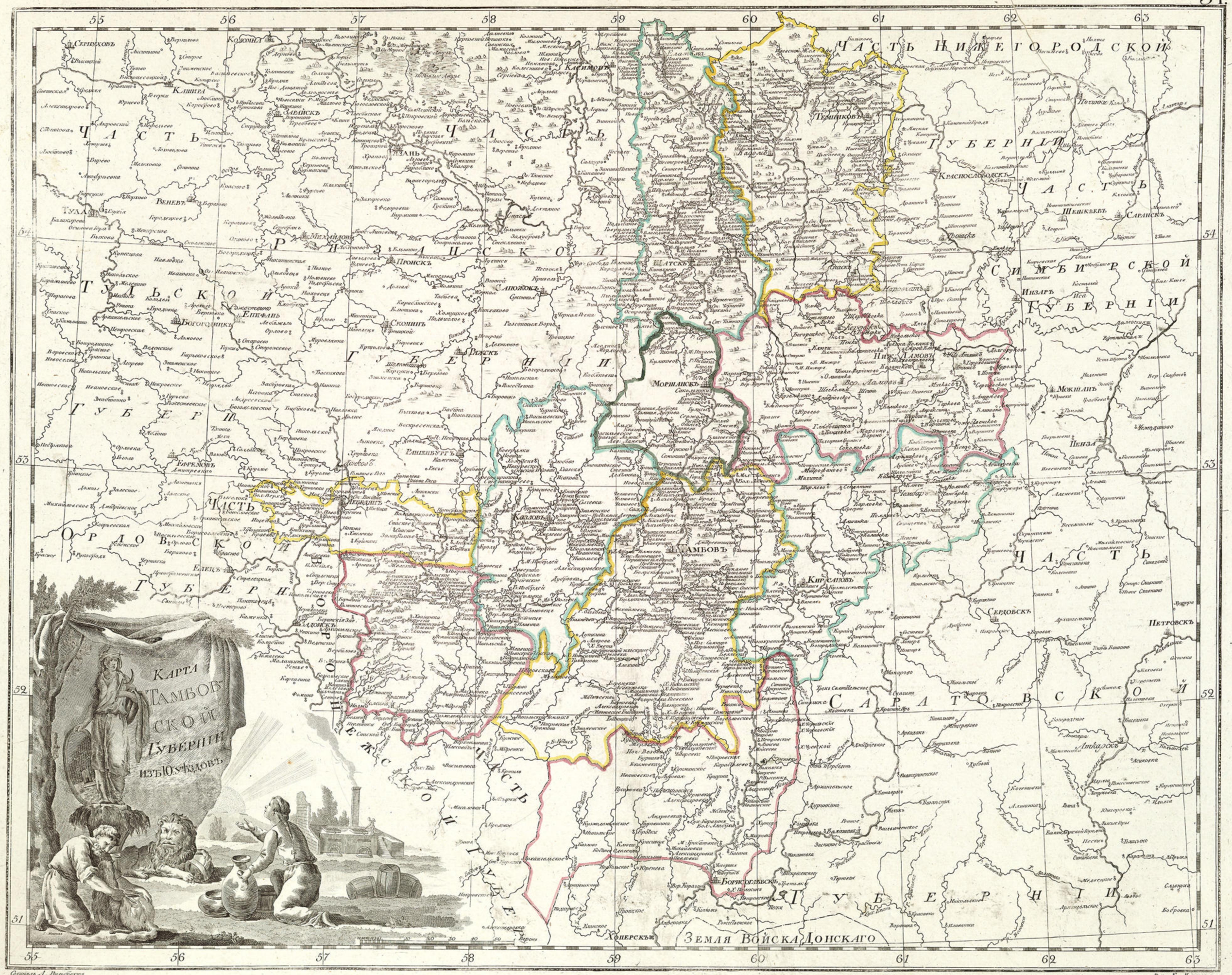

Сочинилъ А. Винсфехтъ

Вырѣзалъ К. Ушаковъ

КАРТА
ВОРОНЕЖСКОЙ
ГУБЕРНІИ
ИЗЪ 9 УѢЗДОВЪ
1696
ЧАСТЬ ОРЛОВСКОЙ ГУБЕРНІИ
ЧАСТЬ ТАМБОВСКОЙ ГУБЕРНІИ
ЧАСТЬ КУРСКОЙ ГУБЕРНІИ
ЧАСТЬ САРАТОВСКОЙ ГУБЕРНІИ
ЧАСТЬ ЖИЛЛІЩА
ЧАСТЬ СЛОБОДСКОЙ УКРАИНСКОЙ ГУБЕРНІИ
ЧАСТЬ ДОНСКИХЪ КАЗАКОВЪ
ЧАСТЬ НОВОРОССІЙСКОЙ ГУБЕРНІИ
Курскъ
Воронежъ
Задонскъ
Елецъ
Ливны
Землянскъ
Нижнедевицкъ
Старъ Оскольъ
Новой Оскольъ
Обоянь
Суджа
Коротоякъ
Острогожскъ
Бирючъ
Ливенскъ
Валуйки
Бѣлгородъ
Хотмышскъ
Волчанскъ
Харьковъ
Чугуевъ
Купенскъ
Змиевъ
Изюмъ
Старобѣльскъ
Бѣловодскъ
Павловскъ
Богучаръ
Бобровъ
Хоперскъ
Щигры
Тимъ
Мценскъ
Малоархангельскъ
Фатежъ
Кромы
Карачевъ
Брянскъ
Тамбовъ
Усмань
Лебедь
Валки
Сотчикъ. А. Виноградъ

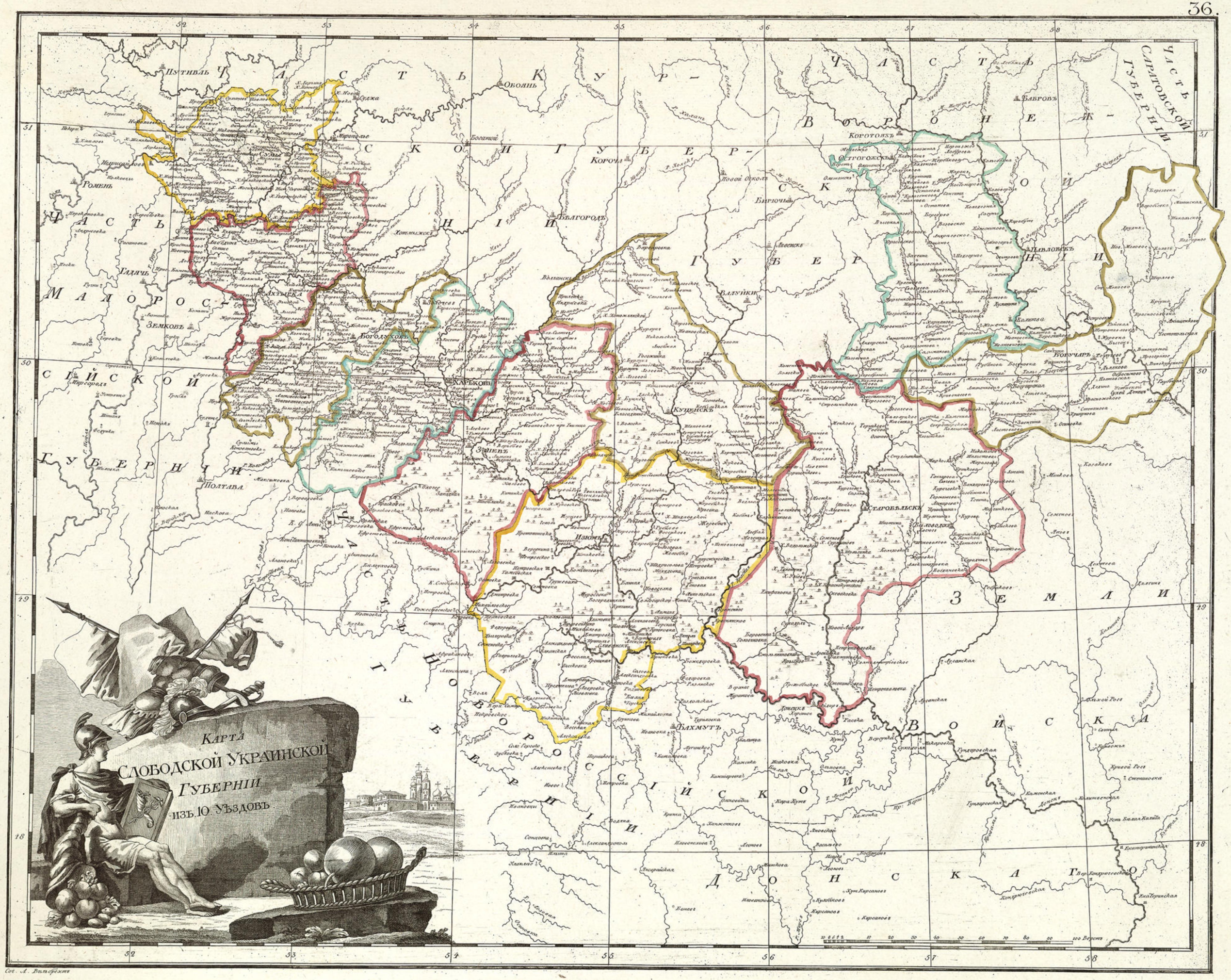
Карта
Слободской Украинской
Губернии
изъ 10 Уѣздовъ
Часть Курской Губернии
Часть Воронежской Губернии
Часть Саратовской Губернии
Часть Малороссійской Губернія
Часть Харьковской Губернія
Часть Полтавской Губернія
Часть Донской Области
Путивль
Ромень
Гадячь
Земковъ
Ахтырка
Богодуховъ
Харьковъ
Полтава
Изюмъ
Бѣлгородъ
Оболонь
Короча
Новой Оскол
Бирючь
Валуйки
Острогожскъ
Коротоякъ
Павловскъ
Бавровъ
Богучаръ
Куйнскъ
Старобѣльскъ
Бахмутъ
Лисичанскъ
Лоскъ
Сотемскъ
Мирогородъ
Мирополье
Сумы
Сулжа
Хотмыжскъ
Валянки
Ольшанка
Ивановка
Ивановка
Иванов

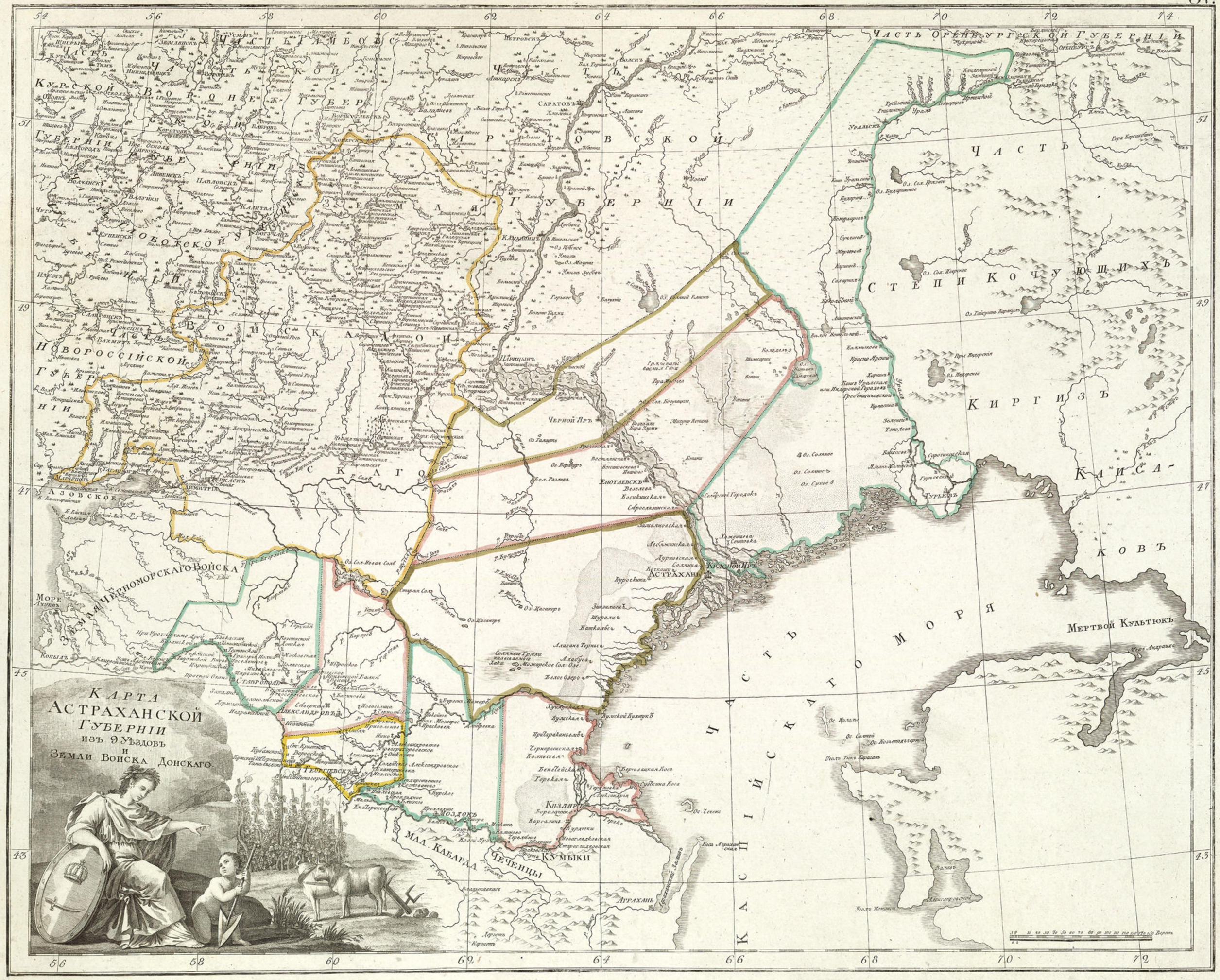
КАРТА
АСТРАХАНСКОЙ
ГУБЕРНІИ
ИЗЪ 9 УѢЗДОВЪ
И
ЗЕМЛИ ВОИСКА ДОНСКАГО.
ЧАСТЬ ОРЕНБУРГСКОЙ ГУБЕРНІИ
ЧАСТЬ
СТЕПИ КОЧУЮЩИХЪ
КИРГИЗЪ
КАЙСАКОВЪ
ЧАСТЬ
КАСПІЙСКАГО МОРЯ
ЗЕМЛЯ ЧЕРНОМОРСКАГО ВОЙСКА
ЗЕМЛЯ ДОНСКАГО ВОЙСКА
САРАТОВСКОЙ ГУБЕРНІИ
ВОРОНЕЖСКОЙ ГУБЕРНІИ
ТАМБОВСКОЙ ГУБЕРНІИ
ПЕНЗЕНСКОЙ ГУБЕРНІИ
ПОЛТАВСКОЙ ГУБЕРНІИ
ЧАСТЬ НОВОРОССІЙСКОЙ ГУБЕРНІИ
АЗОВСКОЕ МОРЕ
МАЛ. КАБАРДА
ЧЕЧЕНЦЫ
КУМЫКИ
АСТРАХАНЬ
КРАСНОЙ ЯРЪ
ЧЕРНОЙ ЯРЪ
ЕНОТАЕВСКЪ
КИЗЛЯРЪ
МОЗДОКЪ
ТЕОРГІЕВСКЪ
АЛЕКСАНДРОВЪ
СТАВРОПОЛЬ
САРАТОВЪ
ВОЛЖСКЪ
ДОНСКОЙ
ВОЛГА
МЕРТВОЙ КУЛТЮКЪ
Масштабъ Верстъ

Карта Новороссійской Губерніи изъ 12. Уѣздовъ
Часть Малороссійской Губерніи
Часть Слободской Украинской Губерніи
Часть Кіевской Губерніи
Часть Подольской Губерніи
Часть Бессарабіи
Часть Таврической Губерніи
Часть Донскаго Войска
Часть Астраханской Губерніи
Часть Черноморскаго Войска
Часть Чернаго Моря
Часть Азовское Море
Часть Каспійскаго Моря
Часть Кавказскія Горы
Смѣжность Горскихъ Закубанскихъ Жителей
Новороссійскъ
Херсонъ
Днѣпровскій Лиманъ
Кинбурнскій Лиманъ
Перекопъ
Ахмечеть
Кременчугъ
Полтава
Хорольскъ
Золотоноша
Черкасы
Екатеринополь
Ольгополь
Елисаветградъ
Бендеры
Акерманъ
Тирасполь
Николаевъ
Мариуполь
Таганрогъ
Черкасы
Старобельскъ
Купенскъ
Змиевъ
Сальскъ
Ахмуть
Новомосковскъ
Павлоградъ
Бахчисарай
Кафа
Ялта
Севастополь
Перекопъ
Керчь
Тамань
Анапа
Сухумъ Кале
Фанагорія
Ейское Укрѣпленіе
Ейское Соленое Озеро
Переяславское
Кисляковское
Ахтарское
Бейсугское
Бѣлореченское
Кавказкое
Ставропольское
Кубань
Дон
Донецкое
Донецкое
Донецкое

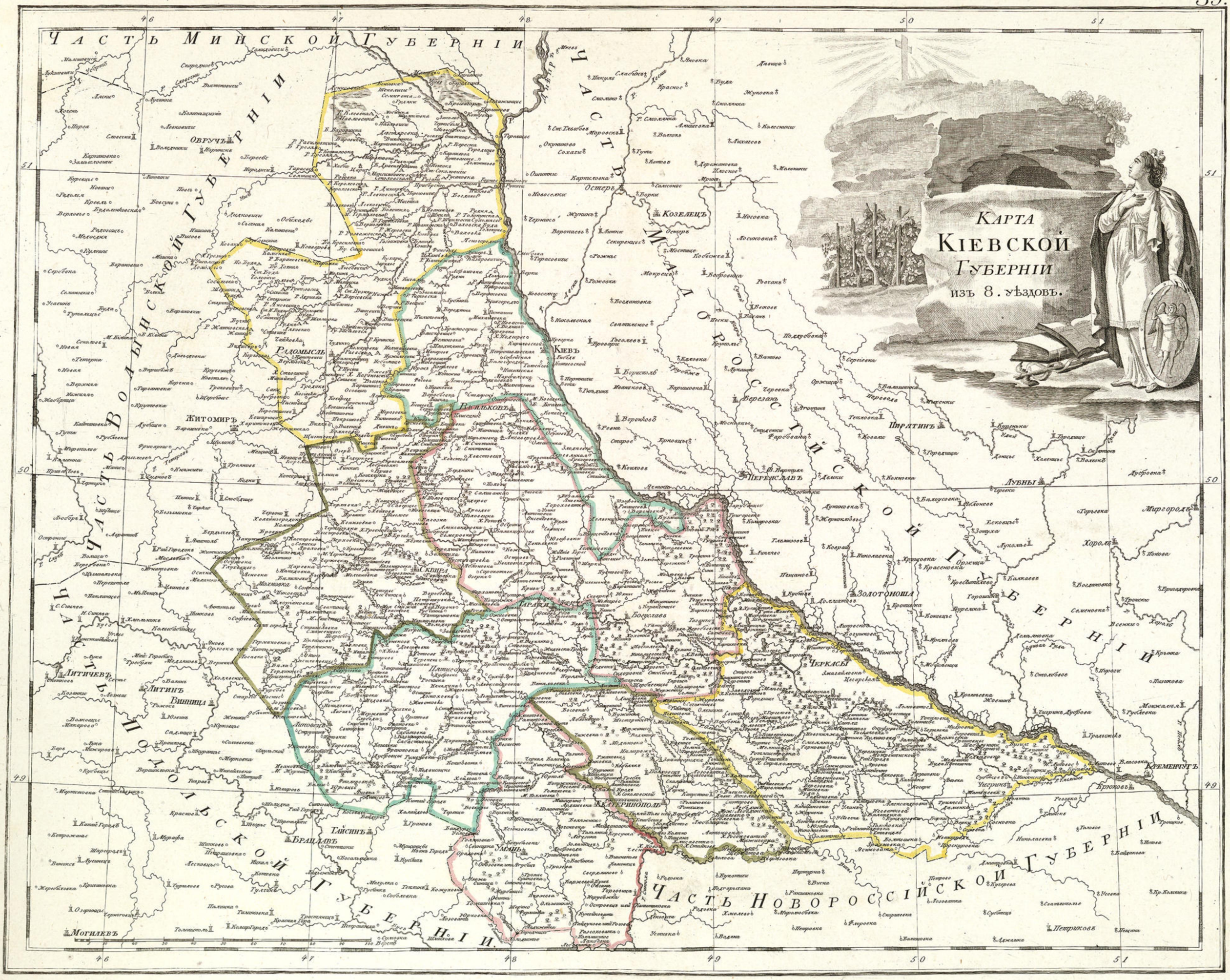
Карта
Кіевской
Губерніи
изъ 8. уѣздовъ.
Часть Минской Губерніи
Часть Волынской Губерніи
Часть Подольской Губерніи
Часть Малороссійской Губерніи
Часть Новороссійской Губерніи
Овручъ
Радомысль
Житомиръ
Васильковъ
Киевъ
Козелецъ
Остеръ
Переяславъ
Лубны
Пирятинъ
Золотоноша
Черкасы
Сквира
Тараща
Богуславъ
Литичевъ
Литинъ
Винница
Брацлавъ
Тайсинъ
Умань
Екатеринополь
Кременчугъ
Могилевъ
Миргородъ
Хорол
Крюковъ
Петриковъ

Карта
Подольской
Губерніи
изъ 12. Повѣтовъ
Волынской Губерніи
Часть Галиціи
Часть Молдавіи
Часть Новороссійской Губерніи
Часть Кіевской Губерніи
Каменецъ Подольскій
Хотинъ
Могилевъ
Старой Константиновъ
Новой Константиновъ
Проскуровъ
Литичевъ
Винница
Брацлавъ
Тайсинъ
Умань
Сквира
Екатеринославль
Ольтополь
Еленскъ
Бальта
Ананьевъ
Орѣй
Верстъ

К 1-06/9 2

К 1-06/9 2

Карта
Представляющая Западную Часть
Иркутской Губерніи
изъ 15 Уѣздовъ.
Часть Сѣверной Океана
Часть Тобольской Губерніи
Часть Восточной Сибири
Часть Китайскаго Государства
Охотское Море
Иркутскъ
Якутскъ
Олекминскъ
Жигинскъ
Киренскъ
Олекмина
Лена
Амуръ
Охотскъ
Ост. Сахалинъ
Сахалинъ
Нагутъ
Ангутъ
Жезо
Мелкіе Острова
Ост. Ионы
Ост. Св. Лаврентія
Ост. Сахалинъ
Мысъ Олюринскій
Мысъ Лопатка
Мысъ Тарбаганскій
Мысъ Ольинскій
Мысъ Ионы
Мысъ Св. Лаврентія
Мысъ Св. Ильи
Мысъ Св. Ивана
Мысъ Св. Ермолая
Мысъ Св. Ермолая
Мысъ Св. Ермолая

Восточная часть
Иркутской Губерніи
Сотержащая 2. уѣзда и чукотскую землю съ
прилѣжащими островами и западнымъ берегомъ
Америки.
Сибирь
Якутская Губернія
Сибирь
Часть Вершнаго Океана
Часть Америки
Охотское Море
Камчатское Море
Анадырское Море
Тихое Море
Алеутскія Острова
Курильскія Острова
Залив. Бристоль
Сандовы Острова
Матвей
Преображеніе
Чукотская Земля
Анадырь
Якутск
Иркутск
Охотск
Камчатка
Нижнекамчатск
Аклинск
Ямской
Ижигинск
Гижигинск
Ново-Архангельск
Ново-Петровск
Ново-Мариинск
Ново-Сиирск
Ново-Сибирск
Ново-Ленинск
Ново-Ленинск
Ново-Ленин