



# CARTES GÉOGRAPHIQUES

## GEOGRAPHICAL MAPS

FRONTIÈRES INTERNATIONALES  
FRONTIÈRES ENTRE DES TERRITOIRES  
FAISANT PARTIE DU MÊME EMPIRE  
DÉLIMITATIONS INTÉRIEURES

INTERNATIONAL FRONTIERS.  
FRONTIERS BETWEEN TERRITORIES  
FORMING PART OF THE SAME EMPIRE.  
INTERNAL BOUNDARIES.

Les Etats membres de la Société des Nations (voir carte du Monde ci-après) sont les suivants :

The following are the States Members of the League of Nations (see map of the World on next page) :

1. Albanie	Albania	30. Japon ††	Japan ††
2. Allemagne ††	Germany ††	31. Lettonie	Latvia
3. Argentine †	Argentina †	32. Libéria	Liberia
4. Australie †	Australia †	33. Lithuanie	Lithuania.
5. Autriche	Austria	34. Luxembourg	Luxemburg
6. Belgique	Belgium	35. Mexique †	Mexico †
7. Bolivie	Bolivia	36. Nicaragua	Nicaragua
8. Bulgarie	Bulgaria	37. Norvège	Norway
9. Canada	Canada	38. Nouvelle-Zélande	New Zealand
10. Chili	Chile	39. Panama †	Panama †
11. Chine †	China †	40. Paraguay	Paraguay
12. Colombie	Colombia	41. Pays-Bas	Netherlands
13. Cuba	Cuba	42. Pérou	Peru
14. Danemark †	Denmark †	43. Perse	Persia
15. Rép. Dominicaine	Dominican Rep.	44. Pologne †	Poland †
16. Espagne †	Spain †	45. Portugal †	Portugal †
17. Estonie	Estonia	46. Roumanie	Roumania.
18. Ethiopie	Ethiopia	47. Royaume-Uni ††	United Kingdom ††
19. Finlande	Finland	48. Salvador	Salvador
20. France ††	France ††	49. Siam	Siam
21. Grèce	Greece	50. Suède	Sweden
22. Guatémala	Guatemala	51. Suisse	Switzerland
23. Haïti	Haiti	52. Tchécoslovaquie †	Czechoslovakia †
24. Honduras	Honduras	53. Turquie	Turkey
25. Hongrie	Hungary	54. Union Sud-Africaine	Union of South Africa.
26. Inde (brit.)	India	55. Uruguay	Uruguay
27. Irak	Iraq	56. Venezuela	Venezuela
28. Irlande, Etat libre	Irish Free State	57. Yougoslavie	Yugoslavia
29. Italie ††	Italy ††		

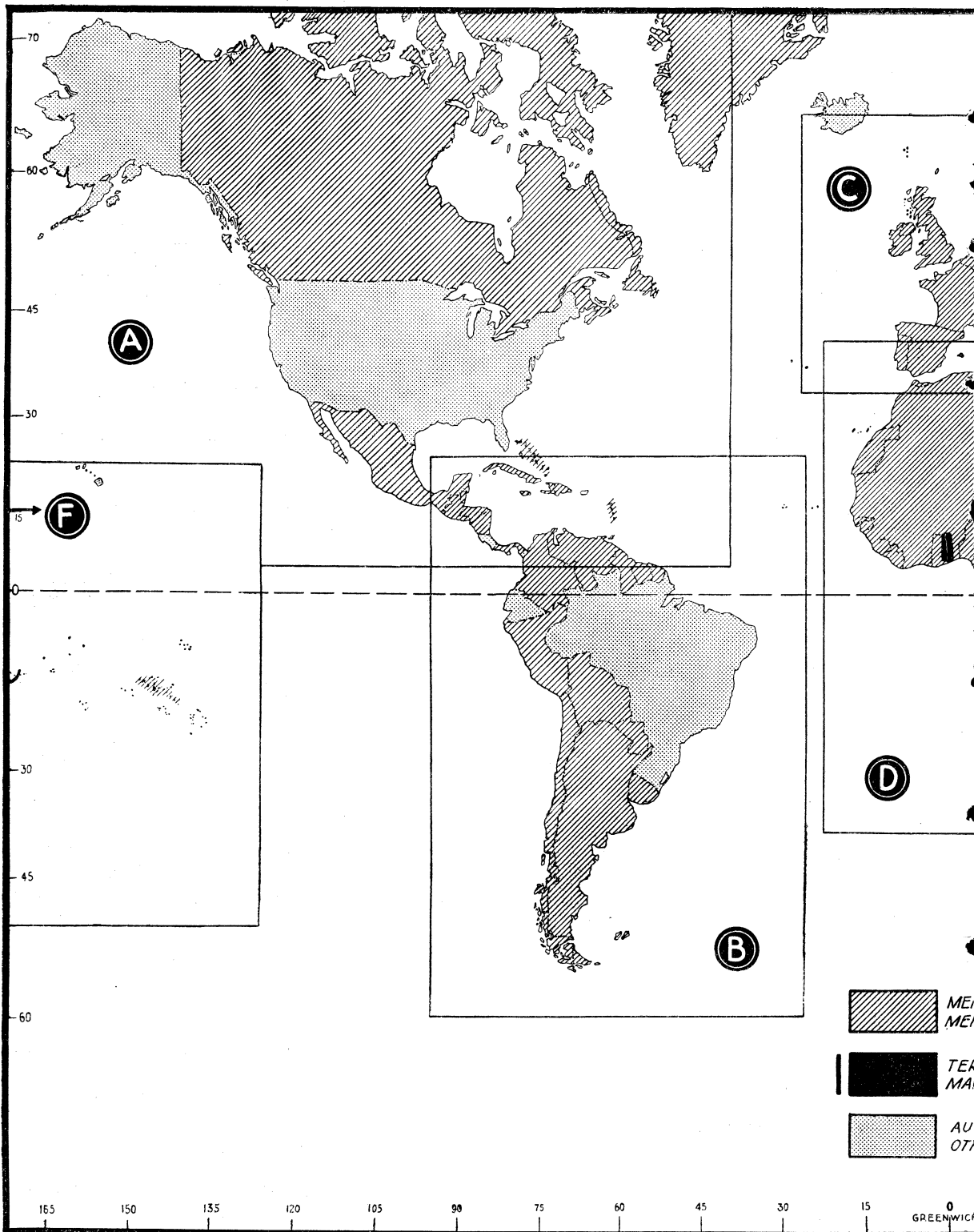
†† Membres permanents du Conseil.

†† Permanent Members of the Council.

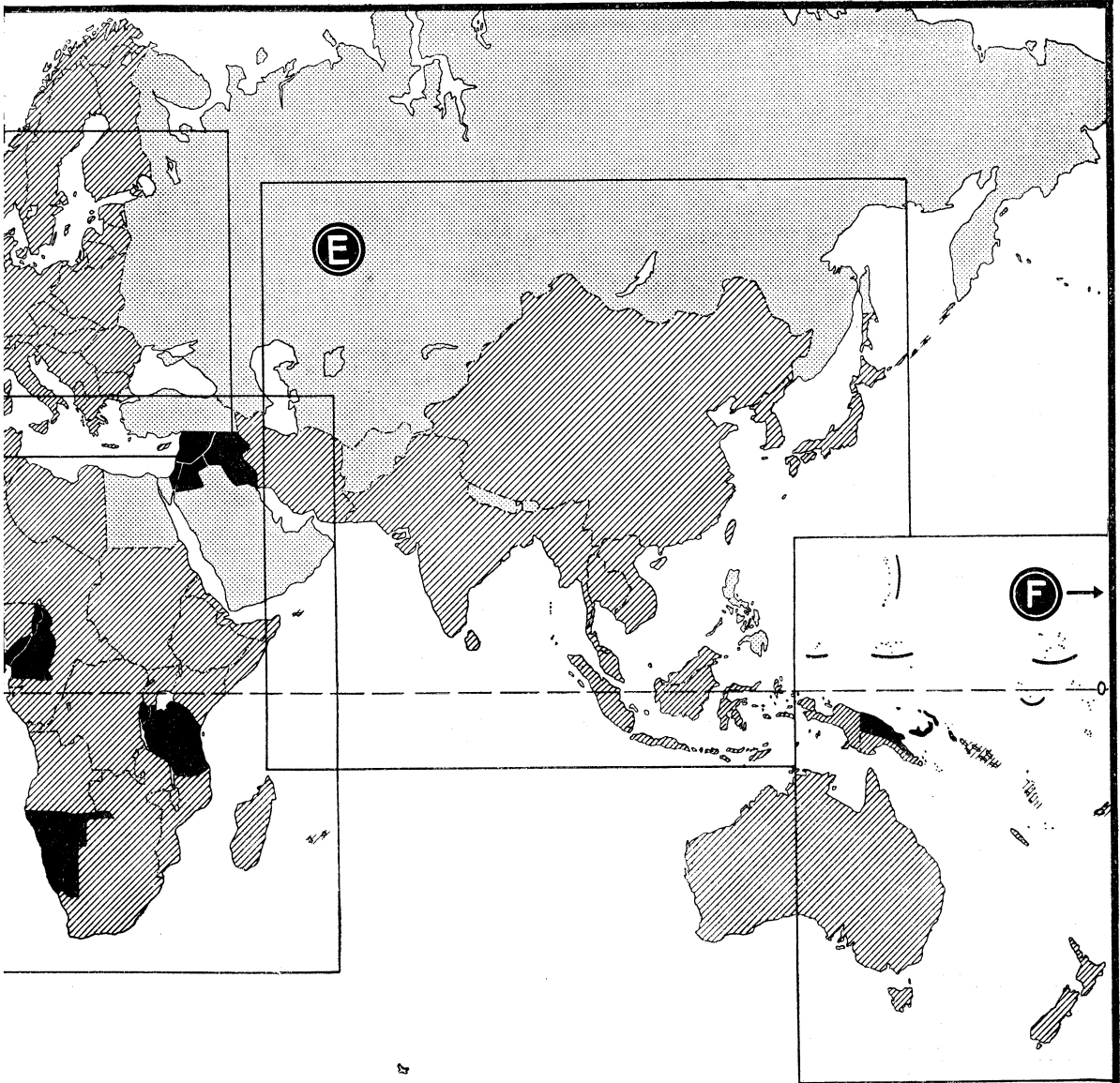
† Membres non permanents du Conseil en 1933/34.

† Non-permanent Members of the Council in 1933/34.

# CARTE DU MONDE



# MAP OF THE WORLD

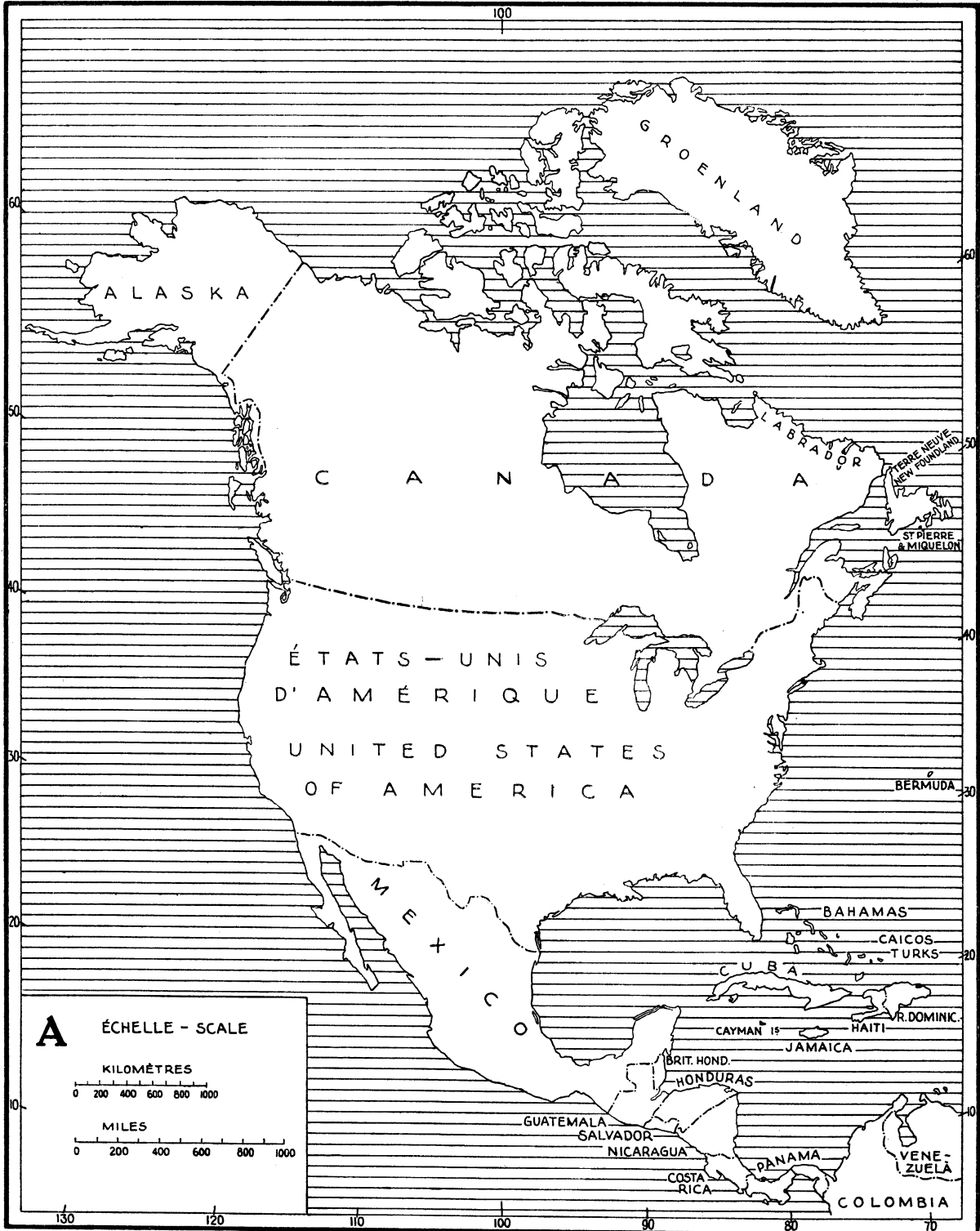


*MEMBRES DE LA SOCIÉTÉ DES NATIONS, AINSI QUE LEURS DÉPENDANCES, PROTECTORATS, COLONIES, ETC.*  
*MEMBERS OF THE LEAGUE OF NATIONS, TOGETHER WITH THEIR DEPENDENCIES, PROTECTORATES, COLONIES, ETC.*

*TERRITOIRES SOUS MANDAT.*  
*MANDATED TERRITORIES.*

*PAYS NEUTRES.*  
*NEUTRAL COUNTRIES.*

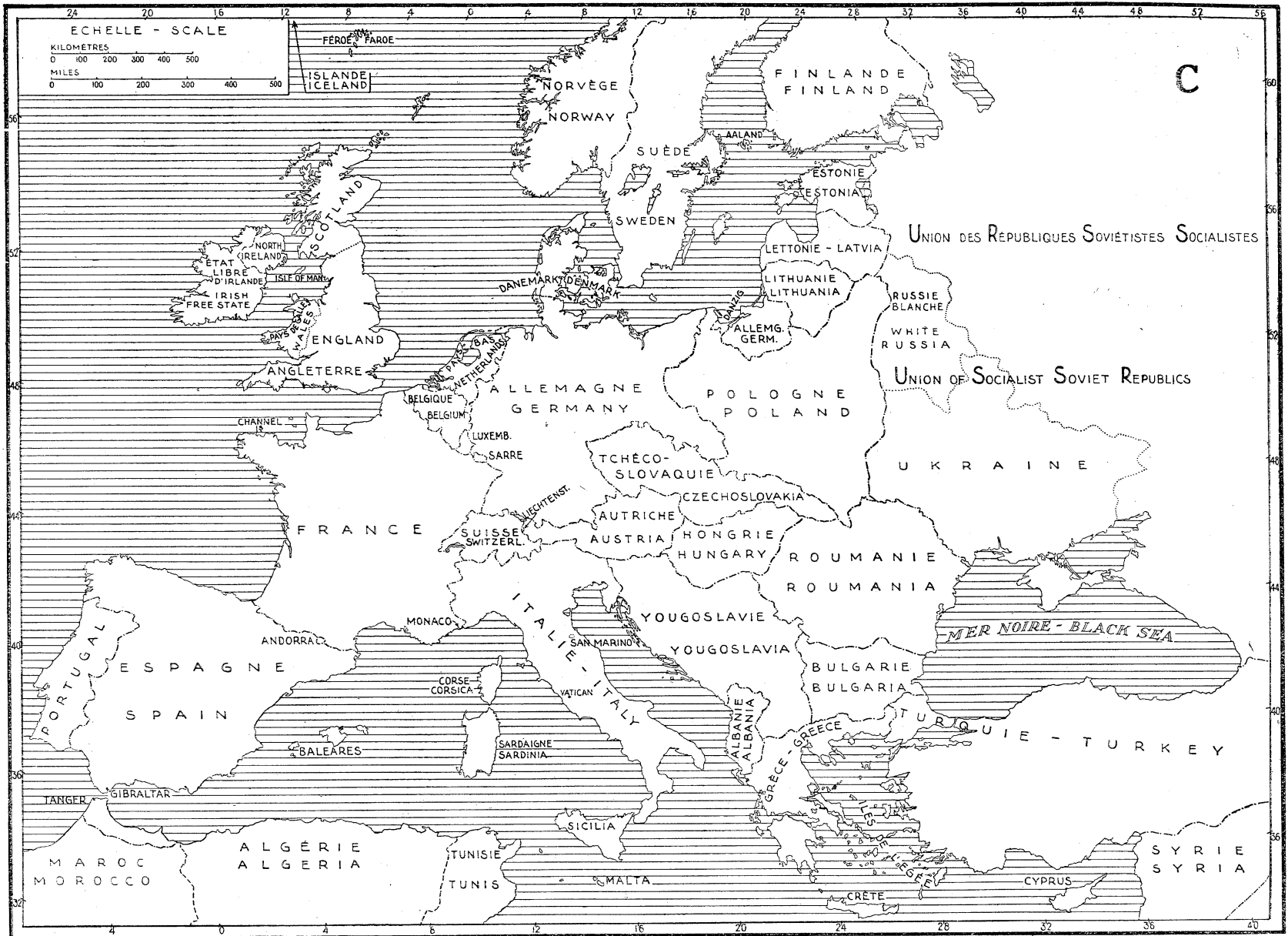
# AMÉRIQUE SEPTENTRIONALE — NORTH AMERICA



# AMÉRIQUE DU SUD — SOUTH AMERICA



# EUROPE





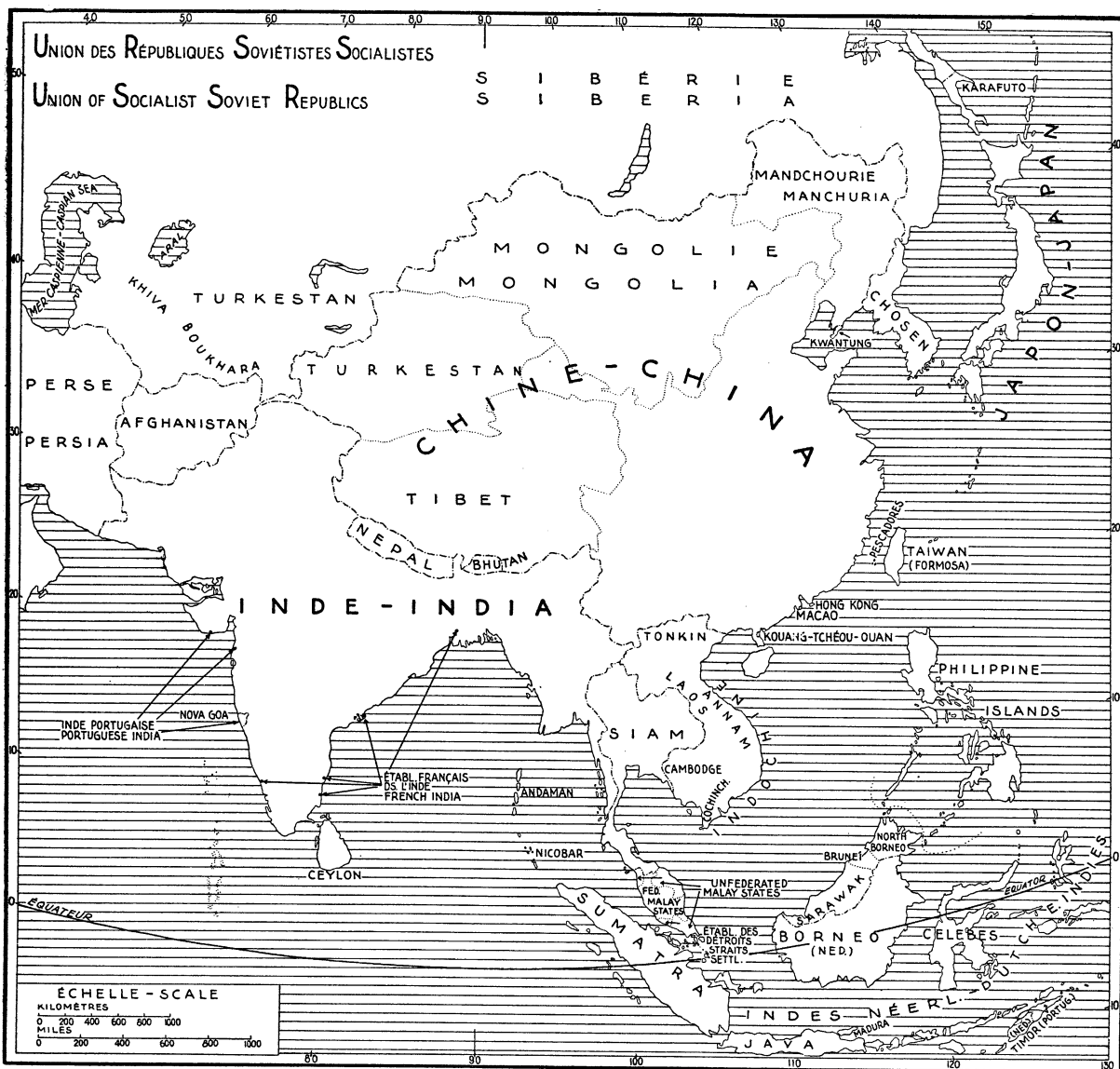
# AFRIQUE — AFRICA

# D

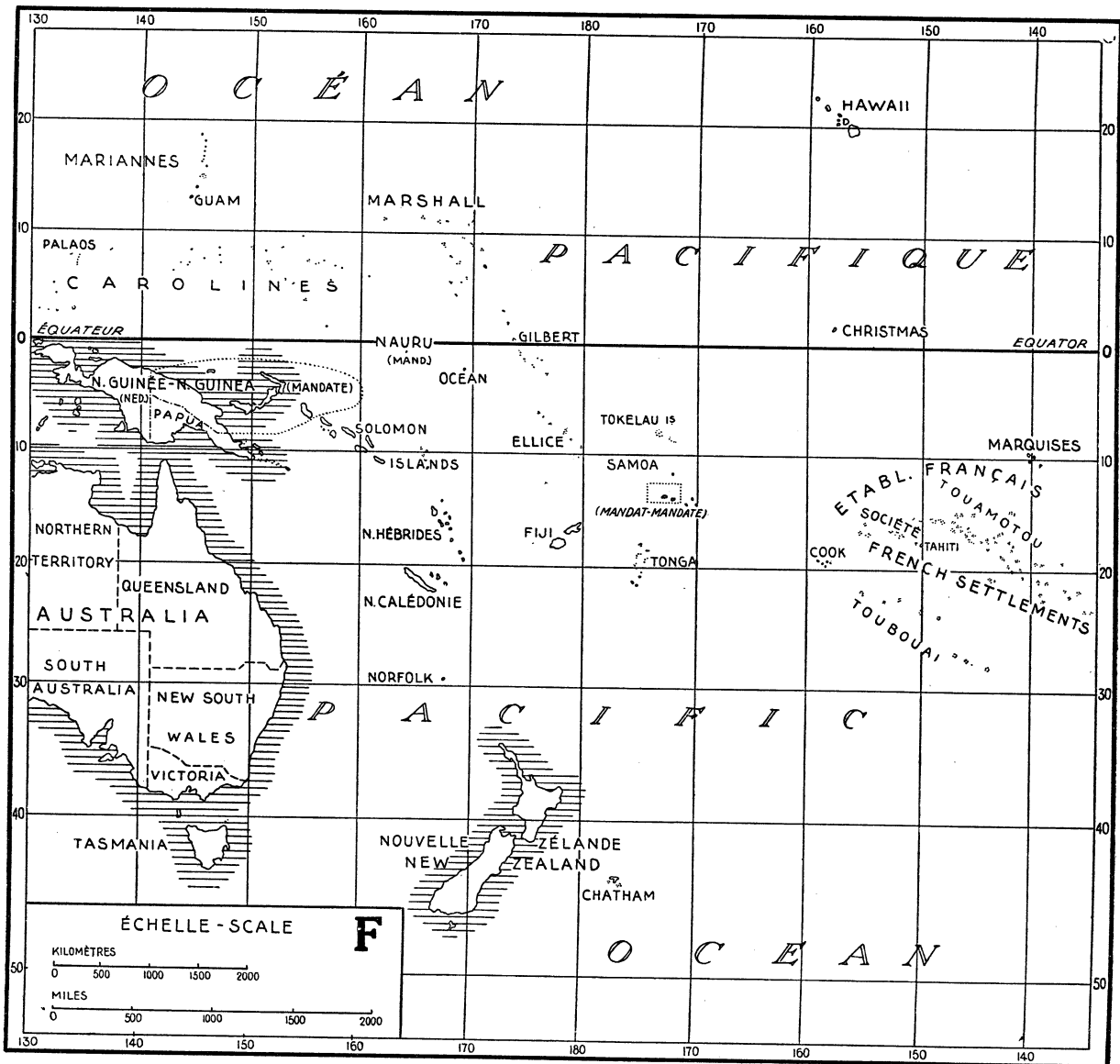


# ASIE — ASIA

# E



# Océanie — Oceania



(Projection Mercator — Mercator's Projection.)